Complexe Enviro Connexions Ltée **N° Projet : 40269TTC**

Évaluation environnementale de site Phase I (ÉES Phase I)

Projet 30
Version finale



TETRA TECH

Projet : 40269TTC

Révision : 01

2020-04-16

Évaluation environnementale de site Phase I

Projet 30

Project : 40269TTC
Rév. : 01
2020-04-16

PRÉSENTÉ À

Complexe Enviro Connexions Ltée
3779, chemin des Quarante-Arpents
Terrebonne (Québec) J6V 9T6

PRÉSENTÉ PAR

Tetra Tech QI inc.
1205, rue Ampère
Bureau 310
Boucherville (Québec) J4B 7M6
Tél. : 450 655-8440
Téléc. : 450 655-7121
tetratech.com

Préparé par :



Isabelle Vallois, biol., M.Sc. 2020-04-16
Analyste en environnement



Carl Ruest, géo., EESA® 2020-04-16
Nº OGQ : 1218
Chef d'équipe | Environnement

RÉVISIONS

RÉVISION	DATE	DESCRIPTION	PRÉPARER PAR
00	1ER AVRIL 2020	ÉMIS POUR COMMENTAIRES	IV/CR/LLH
00	16 AVRIL 2020	VERSION FINALE	CR/AH

LISTE DES ACRONYMES ET SIGLES

AQVE :	Association québécoise de vérification environnementale
BAnQ :	Bibliothèque et archives nationales du Québec
CDPNDQ :	Centre de données sur le patrimoine naturel du Québec
ÉES:	Évaluation environnementale de site
EESA®:	Évaluateur environnemental de site agrée
Guide d'intervention :	Guide d'intervention – Protection des sols et réhabilitation des terrains contaminés
LQE :	Loi sur la qualité de l'environnement
MELCC[1] :	Ministère de l'Environnement et de la Lutte contre les changements climatiques
RBQ :	Régie du bâtiment du Québec
RPRT :	Règlement sur la protection et la réhabilitation des terrains
RTC :	Répertoire des terrains contaminés
SCIAN :	Système de classification des industries de l'Amérique du Nord
SIGÉOM :	Système d'information géominière
SIH :	Système d'information hydrogéologique
Tetra Tech :	Tetra Tech QI inc.

[1] Afin d'alléger le texte, l'utilisation de l'abréviation MELCC qui réfère au présent Ministère de l'Environnement et de la Lutte contre les changements climatiques depuis le mois d'octobre 2018, désigne aussi les appellations antérieures de ce ministère soit, du MENVIQ (1974-1994), du MEF (1994-1998), du MENV (1998-2005), du MDDEP (2005-2012), du MDDEFP (2012-2014) et du MDDELCC (2014-2018).

SOMMAIRE EXÉCUTIF

Tetra Tech QI inc. (Tetra Tech) a été mandatée par l'entreprise Complexe Enviro Connexions Ltée afin d'effectuer une ÉES Phase I dans le cadre d'un projet d'acquisition de 62 lots distincts situés dans la ville de Terrebonne, au Québec.

Le processus d'évaluation environnementale mis en œuvre dans le cadre du présent mandat a permis d'identifier des preuves de contamination potentielle des sols et de l'eau souterraine pour les terrains à l'étude en lien avec les éléments suivants :

- Activités commerciales d'exploitation de sable et de bois depuis les années 1930 (approximativement), incluant des activités de remblai possibles avec des matériaux dont la nature et la qualité sont inconnues ;
- Terrains voisins situés à l'est sont occupés par les activités de l'entreprise Complexe Enviro Connexions Ltée, qui opère un lieu d'enfouissement technique (LET). Les activités du LET sont opérées depuis, à tout le moins (approximativement), les années 1960 ;
- Sur la carte topographique de 1988, la mention « Dépotoir » est indiquée sur ou à proximité immédiate des terrains à l'étude. La carte de 1998 indique aussi que d'activités d'enfouissement auraient été effectuées sur les terrains à l'étude, en totalité ou en partie. Des activités de type « Cimetière d'automobiles » auraient aussi été effectuées dans les années 1970 au nord-ouest des terrains à l'étude, mais au-delà des limites de ces derniers, à environ 500 mètres (carte de 1971).
- Certaines informations mises en lumière par le Client avec Mme Jocelyne Thouin suggèrent que certaines parties de terrains auraient été utilisées pour le dépôt de matériaux résiduels qui ont ensuite été brulés et recouverts de terre végétale, mais il n'a pas été possible de confirmer où ces activités historiques se seraient déroulées ;
- À partir des informations historiques et publiques obtenues et de l'entrevue réalisée, il est de l'avis de Tetra Tech que des activités de remblayage historique ont pu être exercées au fil des années dans certaines parties des terrains. En effet, certains documents publics (exemple : extrait du Journal des débats de l'Assemblée Nationale du 4 décembre 1990, volume 31 – No. 87 ; Site internet du MELCC où il est fait mention de la Sablière Thouin parmi les lieux orphelins d'élimination de résidus pétroliers et d'autres déchets comme présentant un potentiel de contamination des sols et des réseaux hydrographiques de surface et souterrains non négligeables ; article de journal [Journal La Revue, le 13 août 2019] laissent entendre que des activités de remblayage de divers matériaux [matières résiduelles, matières dangereuses, débris divers, etc.] ont pu être enfouis sur les terrains à l'étude, voire sur certains terrains attenants, mais les emplacements précis ne sont pas connus de Tetra Tech.

De façon générale, les terrains sont utilisés actuellement ou ont été historiquement utilisés à des fins d'exploitation d'une sablière. Les terrains sont marqués par des milieux humides [en grande majorité anthropique], des cours d'eau et des espaces boisés ou en friches. Les secteurs où des activités d'extraction de sable sont effectuées varient dans le temps et de nombreux changements ont été apportés au terrain au cours des années [ex. : aménagement de fossés de drainage, coupe historique d'arbres, remblayage et extraction de sable dans d'autres secteurs, etc.]. Une partie des terrains a initialement été utilisée à des fins d'exploitation de bois [terre à bois] et, par la suite, à des fins de sablière.

D'après les études antérieures mises à la disposition de Tetra Tech, notamment une étude de l'année 2010, la presque totalité des milieux humides répertoriés au moment des relevés terrain se serait développée dans d'anciennes zones d'exploitation de la sablière n'ayant pas encore fait l'objet d'une restauration ou d'un réaménagement selon le *Règlement sur les carrières et sablières*. Dans le cadre du présent mandat, Tetra Tech n'a pas vérifié les informations relatives aux exigences et dispositions du *Règlement sur les carrières et sablières* : ces informations doivent être comprises sur une base informelle et ne représentent pas un avis légal.

Il est important de mentionner que les lots à l'étude, en totalité ou en partie, sont vraisemblablement soumis aux dispositions et exigences de différentes autorisations/certificats d'autorisation émis historiquement aux fins d'exploitation d'une sablière [sans nécessairement s'y restreindre], notamment des certificats d'autorisation en vertu de l'article 22 de la Loi sur la Qualité de l'environnement [LQE]. La description et l'évaluation des terrains dans leur ensemble doivent donc être effectuées dans le contexte des activités actuelles et antérieures opérées par la Sablière Thouin et, entre autres, les activités de déblai, d'excavation et de remblai qui auraient pu être autorisées par le biais de certificats d'autorisation émis par le MELCC, ou sur la base de droits acquis à la réalisation de telles activités. Tetra Tech n'a pas consulté ni vérifié, dans le cadre du présent mandat, la conformité ou les dispositions particulières associées aux autorisations, certificats d'autorisations et droits acquis applicables.

TABLE DES MATIÈRES

SOMMAIRE EXÉCUTIF IV

1.0 INTRODUCTION ET PORTÉE DU MANDAT 1

1.1 Contexte et compréhension du mandat 1

1.2 Objectif de l'étude 1

1.3 Méthodologie préconisée 1

1.4 Participants à l'étude 2

1.5 Limitations et contingences 2

2.0 DESCRIPTION DE LA PROPRIÉTÉ À L'ÉTUDE 3

2.1 Description générale du site et du secteur à l'étude 3

2.2 Contexte géologique et hydrogéologique présumé 4

3.0 RECHERCHES DOCUMENTAIRES ET HISTORIQUES 6

3.1 PORTÉE DES RECHERCHES DOCUMENTAIRES ET HISTORIQUES 6

3.1.1 Bases de données environnementales et publiques 7

3.1.2 Demandes d'accès à l'information 8

3.1.3 Photographies aériennes et images satellites 8

3.1.4 Plans d'assurance incendie et rapports d'inspection 9

3.1.5 Cartes topographiques et plans d'utilisation du sol 10

3.1.6 Registre des titres de propriété 10

3.2 Études antérieures 11

3.3 Entrevues 16

4.0 VISITE DU SITE 16

4.1 Généralité et portée de la visite 16

4.1.1 Réservoirs hors sol et souterrain, contenants de stockage 16

4.1.2 Matériaux de remblai 16

4.1.3 Matières résiduelles 17

4.1.4 Matières dangereuses 17

4.1.5 Émissions atmosphériques et odeurs 17

4.1.6 Rejets liquides et production d'eaux usées 17

4.1.7 Biphényles polychlorés (BPC) 17

4.1.8 Matériaux susceptibles de contenir de l'amiante 18

4.1.9 Peinture au plomb 18

4.1.10 Radon 18
4.1.11 Milieux sensibles et végétation agressée 18
5.0 SOMMAIRE DES RENSEIGNEMENTS ET INTERPRÉTATIONS 18
6.0 SYNTHÈSE DE L'HISTORIQUE DU SITE 20
7.0 CONCLUSIONS 21
8.0 CLAUSES LIMITATIVES ET CONTINGENTES 21

LISTE DES FIGURES

Figure 1 - Localisation des puits du SIH dans un rayon d'un kilomètre du site 6

LISTE DES TABLEAUX

Tableau 1 – Contexte géologique et hydrogéologique présumé 5
Tableau 2 – Informations provenant des inventaires publics 8
Tableau 3 – Description des photographies aériennes et des images satellites 8
Tableau 4 – Sommaire et interprétation de l'ÉES Phase I 18

LISTE DES ANNEXES

Annexe A – Localisation générale et documents sommaires
Annexe B – Recherches historiques et documents provenant des bases de données publiques
Annexe C – Photographies aériennes consultées
Annexe D – Index des immeubles et documents cadastraux
Annexe E – Photographies des lieux

1.0 INTRODUCTION ET PORTÉE DU MANDAT

1.1 CONTEXTE ET COMPRÉHENSION DU MANDAT

Tetra Tech QI inc. (Tetra Tech) a été mandatée en janvier 2020 par l'entreprise Complexe Enviro Connexions Ltée (le Client), représentée par Monsieur Jean-Marc Viau, directeur général, afin d'effectuer une évaluation environnementale de site Phase I (ÉES Phase I) dans le cadre d'un projet d'acquisition de 62 lots distincts situés dans la ville de Terrebonne, au Québec.

De façon générale, les 62 lots correspondent à un ensemble de terrains utilisés actuellement ou historiquement à des fins d'exploitation d'une sablière, marqués par des milieux humides (dont la majorité serait d'origines anthropiques), des cours d'eau et des espaces boisés ou en friches. L'ÉES Phase I porte sur les terrains présentés au fichier sommaire de l'Annexe A du présent rapport, comprenant la liste des propriétaires respectifs de chacun des lots de terrains visés par le présent mandat.

L'ÉES Phase I est réalisée en se référant généralement aux principes de la norme CSA Z768 01 : *Évaluation environnementale de site, Phase I* (R2016) et à ceux du *Guide de Caractérisation des terrains* (version révisée, 2003) recommandés par le ministère de l'Environnement et de la Lutte contre les changements climatiques (MELCC) pour une caractérisation préliminaire de type Phase I.

La portée du présent mandat est définie dans le document d'offre de services préparé par Tetra Tech en date du 30 octobre 2019 et accepté le 27 janvier 2020 par le Client.

1.2 OBJECTIF DE L'ÉTUDE

L'objectif de l'ÉES Phase I est de déterminer si le site à l'étude présente des indices de contamination appréhendée des sols et de l'eau souterraine ou, en d'autres mots, des preuves de contamination potentielle ou réelle.

Le mandat d'évaluation environnementale de site Phase I vise donc à :

- Se familiariser avec l'historique des terrains du point de vue d'une évaluation environnementale de site Phase I ;
- Évaluer si les terrains présentent des indices de contamination appréhendée des sols et de l'eau souterraine ;
- Identifier et déterminer les secteurs et les médiums susceptibles d'être l'objet d'une contamination appréhendée ;
- Émettre des recommandations sur les étapes subséquentes à préconiser, le cas échéant.

L'évaluation environnementale de site Phase I a pour but de réduire, mais pas nécessairement d'éliminer hors de tout doute, l'incertitude quant au risque que les terrains soient contaminés. Par la nature de ces études, il peut arriver que certaines incertitudes ne soient pas entièrement éliminées.

1.3 MÉTHODOLOGIE PRÉCONISÉE

L'ÉES Phase I réalisée dans le cadre de ce mandat a impliqué la réalisation des quatre principales étapes prescrites par la norme CSA Z768 01 : *Évaluation environnementale de site, Phase I* (R2016), à savoir :

- Recherche historique et étude des dossiers existants ;
- Visite du site et entrevues ;
- Analyse de l'information ;
- Production d'un rapport.

Ces principales étapes rencontrent aussi les principes du *Guide de Caractérisation des terrains pour une caractérisation préliminaire (Phase I)*. Le présent rapport fournit un compte rendu détaillé des observations recueillies lors de la visite, les résultats des recherches documentaires et historiques, ainsi que les interprétations et conclusions qui en découlent.

Il appert toutefois important de mentionner que les écarts à la norme CSA Z768 01 suivants doivent être considérés dans le contexte du mandat :

- Aucune entrevue avec les propriétaires antérieurs ou les propriétaires des terrains voisins n'a été effectuée dans le contexte du mandat ;
- Le mandat ne tient pas compte des éléments suivants : bruit, brouillages électromagnétiques et vibrations ;
- Lors de la visite, seuls les endroits accessibles et autorisés par les représentants des terrains ont été inspectés visuellement. De la neige recouvrait aussi la quasi-totalité des surfaces visibles ;
- Aucune demande d'accès à l'information n'a été effectuée dans le cadre du mandat afin de satisfaire la nature confidentielle du projet.

Il est important de mentionner que les lots à l'étude, en totalité ou en partie, sont vraisemblablement soumis aux dispositions et exigences de différentes autorisations/certificats d'autorisation émis historiquement aux fins d'exploitation d'une sablière (sans nécessairement s'y restreindre), notamment des certificats d'autorisation en vertu de l'article 22 de la LQE.

La description et l'évaluation des terrains dans leur ensemble doivent donc être effectuées dans le contexte des activités actuelles et antérieures opérées par la Sablière Thouin et, entre autres, les activités de déblai, d'excavation et de remblai qui auraient pu être autorisées par le biais de certificats d'autorisation émis par le MELCC, ou sur la base de droits acquis à la réalisation de telles activités. Tetra Tech n'a pas consulté ni vérifié, dans le cadre du présent mandat, la conformité ou les dispositions particulières associées aux autorisations, certificats d'autorisations et droits acquis applicables.

À noter que les écarts à la norme présentés ci-haut ne sont pas considérés comme significatifs et cruciaux dans les interprétations et la capacité d'arriver à des conclusions justes dans le contexte défini par le présent mandat.

1.4 PARTICIPANTS À L'ÉTUDE

Madame Isabelle Vallois, biologiste. M.Sc., analyste en environnement a réalisé les principales étapes prescrites par la norme CSA Z768 01 soit, les recherches historiques et documentaires, l'analyse de l'information, la rédaction du rapport. La visite du site a été effectuée par Émie Giguère et François Thibault de Tetra Tech le 26 février 2020. Le rapport a été préparé et révisé par Monsieur Carl Ruest qui détient le permis de géologue n° 1218 de l'ordre des géologues du Québec et possède le titre d'Évaluateur environnemental de site agrée (EESA®) décerné par l'Association québécoise de vérification environnementale (AQVE).

1.5 LIMITATIONS ET CONTINGENCES

Ce document est destiné à l'usage exclusif du Client pour le besoin spécifique de son projet. Il ne constitue pas un avis légal ou une opinion juridique et ne doit pas être utilisé pour des fins d'application pour une autorisation ou un permis, ou pour une déclaration de conformité environnementale.

Une couche de neige importante recouvrait les terrains lors de la visite, limitant ainsi les observations visuelles.

Le mandat n'est pas réalisé dans le but de répondre aux exigences énoncées à la section IV (anciennement IV.2.1) du chapitre IV du titre I de la LQE.

L'évaluation environnementale effectuée par Tetra Tech s'appuie sur une revue documentaire jugée appropriée pour la portée du mandat et comprend uniquement les éléments qui auront été transmis ou consultés en cours du mandat, sur les documents remis lors de la visite, ainsi qu'aux informations transmises verbalement par le Client ou les

propriétaires des terrains à l'étude. Tetra Tech présume de la bonne précision de ces informations et tient pour acquis qu'elles sont véridiques.

L'évaluation environnementale permet de diminuer, mais pas d'éliminer, les incertitudes liées à des situations pouvant avoir un impact sur l'intégrité environnementale du site à l'étude. Par la nature de l'étude, il peut arriver que certaines incertitudes ne soient pas entièrement éliminées. Une actualisation de l'étude peut donc être nécessaire si d'autres informations ou données devenaient disponibles et, par conséquent, les conclusions du présent rapport pourraient être modifiées.

Tetra Tech n'assume aucune responsabilité pour toute utilisation de l'étude dans un autre contexte ou par d'autres parties, à moins d'avoir été informée expressément au préalable et d'avoir accepté une telle utilisation.

La section 8 du rapport contient aussi d'autres clauses limitatives et contingentes qui ne sont pas nécessairement présentées dans la présente section.

2.0 DESCRIPTION DE LA PROPRIÉTÉ À L'ÉTUDE

2.1 DESCRIPTION GÉNÉRALE DU SITE ET DU SECTEUR À L'ÉTUDE

Le Client envisage de se porter acquéreur de 62 lots ou parties de lots rénovés qui forment un ensemble de terrains visés par la transaction potentielle. Ces terrains sont connus sous le nom de « Sablière Thouin », appartenant principalement à l'entreprise Les Sables Thouin et/ou à ses subsidiaires (ci-après Groupe Thouin). Une description des terrains à l'étude présentée en Annexe A, où une vue d'ensemble est représentée sur les plans de localisation de la zone d'étude. L'entrée des terrains est présumée comme étant située au 1111, chemin de la Cabane ronde, dans la ville de Mascouche. À noter que les terrains à l'étude sont situés sur le territoire de la ville de Terrebonne, à la limite avec la ville de Mascouche.

Les terrains à l'étude sont situés dans la municipalité de Terrebonne, au Québec, à proximité des limites avec la ville de Mascouche. Les terrains sont situés au nord de l'autoroute 640 (A640), à l'est du chemin de la Cabane ronde et du chemin Quintal. L'ensemble des terrains couvre une superficie approximative de 23 698 375 pieds carrés, soit environ 2 201 651 mètres carrés. Il se situe à la jonction des autoroutes 40 et 640. De plus, l'autoroute 25 intercepte cette dernière à environ 6 km plus à l'ouest. Le chemin des Quarante-Arpents est la seule voie secondaire qui peut être empruntée pour se rendre au site. Des servitudes d'Hydro-Québec sont aussi présentes dans l'emprise des terrains, tel que démontré par les lignes électriques qui y sont présentes. Le chemin Quintal scinde aussi les terrains en partie nord et sud.

De façon générale, l'ÉES Phase I porte sur des terrains utilisés actuellement ou historiquement à des fins d'exploitation d'une sablière. Les terrains sont marqués par des milieux humides (en grande majorité anthropique), des cours d'eau et des espaces boisés ou en friches. Les secteurs où des activités d'extraction de sable sont effectuées varient dans le temps et de nombreux changements ont été apportés au terrain au cours des années (ex. : aménagement de fossés de drainage, coupe historique d'arbres, remblayage et extraction de sable dans d'autres secteurs, etc.). En ce sens, l'ensemble des terrains ont été l'objet de nombreuses interventions de différentes natures depuis le début de l'exploitation des terrains au cours des années 1930. Au fil des années et des secteurs exploités, la topographie et l'hydrographie ont été modifiées par la création de dépressions et d'amas de matériel granulaire, par la construction de chemins d'accès et le creusement de nombreux fossés de drainage. De plus, la présence active de quelques colonies de castors contribue à modifier l'hydrographie du terrain. À plusieurs endroits sur les terrains dans leur ensemble se trouvent des secteurs où des arbres et herbes sont maintenant observés suite aux activités réalisées historiquement.

Les terrains à l'étude sont situés immédiatement à l'ouest des espaces occupés par les activités de l'entreprise Complexe Enviro Connexions Ltée qui opère un lieu d'enfouissement technique (LET). Les activités connexes au LET sont l'exploitation d'une usine de production de biométhane et d'une usine de traitement du lixiviat, le compostage des résidus verts et la fabrication de terreau (à partir de 2019), l'exploitation d'une déchetterie, et un projet-pilote de compostage des matières organiques. La destruction du biogaz dans des torchères est également pratiquée au besoin.

Un terrain appartenant à Hydro-Québec, connu sous le nom de Poste Le Gardeur et où sont aménagés des transformateurs électriques, est localisé au sud-est du site à l'étude. L'axe de la rivière Mascouche est situé perpendiculairement au sud-ouest des terrains à l'étude. Des activités de nature industrielles (traitement de sols contaminés) sont opérées au sud des terrains par l'entreprise Signaterre Environnement.

Les terrains sont situés dans la zone 0166-07 du règlement de zonage # 1001 de la ville de Terrebonne, où des usages de type industriels de classes A, B, C, D, E, F, G, H et J sont autorisés, de même que des activités agricoles (dans un bâtiment), sans nécessairement s'y limiter. Enfin, les territoires limitrophes au nord, au nord-est et au sud font partie du territoire agricole protégé par la Commission de protection du territoire agricole du Québec (CPTAQ) et les coupes forestières n'y sont permises qu'à des conditions très strictes.

Les aires exploitées historiquement sont principalement dénudées et comprennent les fronts d'exploitation ainsi que, selon le cas, des étendues marquées de nombreuses dépressions parfois remplies d'eau ou des zones dominées par le phragmite commun.

Comme les terrains n'ont jamais été construits et sont utilisés à des fins d'exploitation d'une sablière, le site n'est pas desservi par le réseau de distribution d'eau potable de la ville de Terrebonne ni par le réseau d'égout sanitaire. Toutefois, ces services desservent les secteurs développés retrouvés dans le secteur.

Les coordonnées géographiques, dans le secteur central des terrains, sont les suivantes (zone 18T) :

- Lat/Long. : 45'44''52 N/-73'32''43 O
- UTM : 5 067 110 m N/613 123 m O

Les descriptions du site et du bâtiment sont détaillées à la section 4.0 Visite du site.

Un plan de localisation et un plan du site sont présentés en Annexe A. Un reportage photographique est joint à l'Annexe E.

2.2 CONTEXTE GÉOLOGIQUE ET HYDROGÉOLOGIQUE PRÉSUMÉ

La propriété est située sur un terrain relativement plat, mais dans un secteur présentant une pente vers l'ouest, soit vers la rivière Mascouche située à environ 200 m dans cette direction. Le contexte géologique général est décrit dans la présente section et plus particulièrement dans le Tableau 1.

L'information géologique provient du système en ligne d'information géominière à référence spatiale (SIGÉOM) tenu à jour par le gouvernement du Québec (ministère de l'Énergie et des Ressources). L'information hydrogéologique disponible sur le système d'information hydrogéologique (SIH) provient, en grande partie, de rapports de forages réalisés par les puisatiers pour des ouvrages de captage desservant des résidences privées en eau potable. Le SIH n'offre pas un inventaire exhaustif de tous les ouvrages de captage existants au Québec. Il contient seulement l'information sur des puits profonds (ou tubulaires) réalisés sur le territoire du Québec depuis 1967. De plus, un certain nombre de puits profonds forés depuis 1967 n'y figurent pas. Enfin, les puits de surface, tout comme les captages de sources, n'y sont pas répertoriés. La Figure 1 présente l'emplacement des puits du SIH dans un rayon d'un kilomètre du site.

Tableau 1 – Contexte géologique et hydrogéologique présumé

Contexte géologique général (présumé)	Contexte hydrogéologique (présumé)
Contexte géologique (SIGÉOM, janvier 2020) **Roc :** Formation Shale d'Utica : Shale noir calcareux et calcaire **Province géologique :** Basses-Terres du Saint-Laurent	**Contexte hydrologique et hydrogéologique présumé (SIH) :** **Écoulement des eaux de surface** : Percolation dans les sols, écoulement dans cours d'eau/fossés de drainage/milieux humides présents sur le site **Direction présumée des eaux souterraines selon la topographie du secteur :** Vers le sud-sud-ouest. **Cours d'eau :** Plusieurs cours d'eau/fossés de drainage/milieux humides identifiés sur le site. **Présence de puits sur le site** : Non **Nombre de puits/ouvrages de captage de l'eau souterraine dans un rayon de 1 km** : Aucun puits de captage de l'eau souterraine n'est répertorié sur ou à proximité du site. Un seul ouvrage est identifié à environ 800 mètres au sud des terrains à l'étude. La carte suivante (Figure 1) présente l'emplacement des puits du SIH dans un rayon d'un kilomètre du site.
Dépôts de surface (SIGÉOM, janvier 2020) **Nature des dépôts meubles :** Sable reposant sur dépôt marin d'eau profonde (argile)	

Il est à noter que la direction des eaux souterraines est présumée sur la base des courbes topographiques et ne constitue en aucun cas un écoulement réel sur le site. Les conditions hydrogéologiques réelles pourraient être différentes dépendamment des conditions stratigraphiques, des infrastructures souterraines ainsi que de la topographie. Néanmoins, sur la base des connaissances actuelles des terrains, l'eau souterraine sur les terrains peut être interprétée comme une nappe perchée qui serait limitée par le dépôt d'argile marine sous-jacente au dépôt de sable exploitée en surface.

Plusieurs cours d'eau/fossés de drainage/milieux humides identifiés sur le site. La presque totalité de ces cours d'eau et milieux humides peut être présumée d'origine anthropique et associés aux activités de la sablière (voir section 3,2 Études antérieures). Ces fossés de drainage présentent des profondeurs et des profils variables entre eux et sont observés à l'échelle des terrains dans leur ensemble.

Figure 1 - Localisation des puits du SIH dans un rayon d'un kilomètre du site[2]

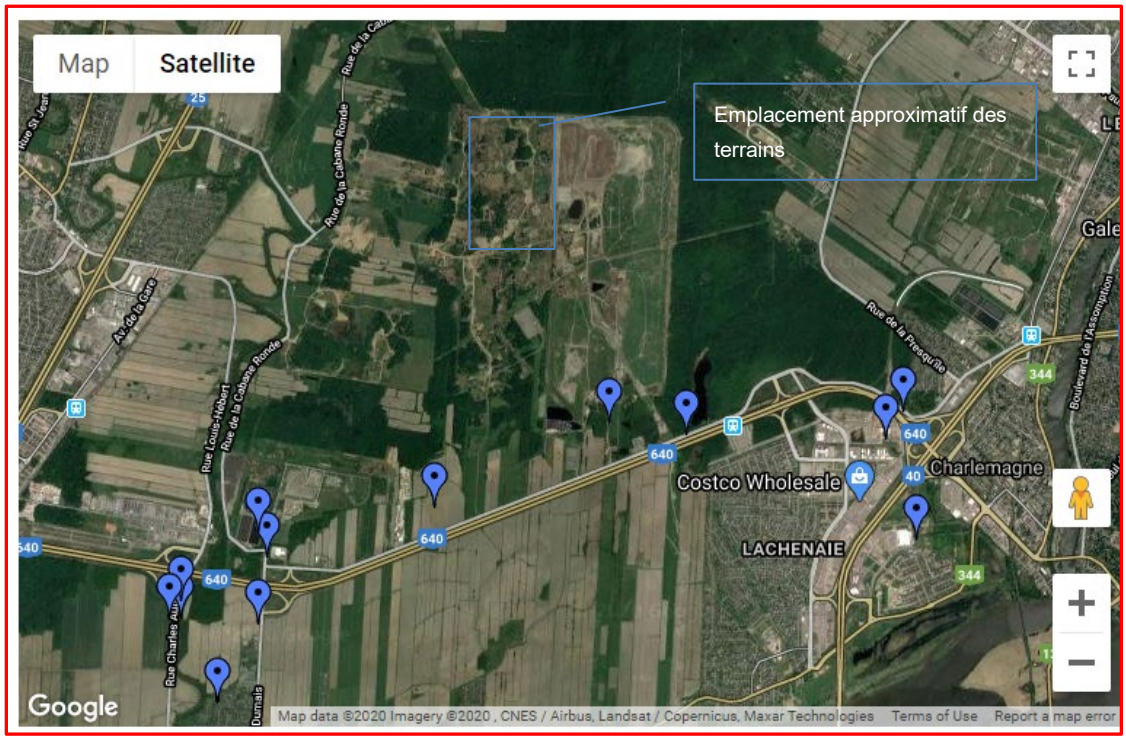

Il est à noter que selon le Répertoire des installations municipales de distribution d'eau portable, la prise d'eau potable de la ville de Terrebonne (Mascouche) est située à plus d'un kilomètre dans la rivière des Mille-Îles (station de purification de Terrebonne, Régie intermunicipale des Moulins). Bien que le réseau d'égout sanitaire desserve les villes de Terrebonne et de Mascouche, le système d'égout sanitaire ne semble pas être relié aux terrains à l'étude.

3.0 RECHERCHES DOCUMENTAIRES ET HISTORIQUES

3.1 PORTÉES DES RECHERCHES DOCUMENTAIRES ET HISTORIQUES

Le but des recherches documentaires et historiques est d'interpréter l'utilisation du site à travers les années et d'en dégager les éléments ou les activités pouvant suggérer des indices de contamination appréhendée. Cette recherche est basée, sans nécessairement s'y restreindre, sur un examen des documents publics disponibles, les listes de sites contaminés fédérales, du MELCC et municipales, la RBQ, sur la consultation des plans d'utilisation des sols de la Bibliothèque et Archives nationales du Québec (BAnQ), de plans d'assurances incendie, sur l'étude de dossiers d'entreprises, sur l'examen des cartes topographiques, la recherche de titres de propriété et sur l'analyse de photographies aériennes et d'images satellites. Les informations pertinentes mentionnées dans la présente section sont présentées à l'Annexe B.

[2] Selon le SIH consulté le 27 janvier 2020.

3.1.1 Bases de données environnementales et publiques

Le MELCC tient un inventaire des sites d'entreposage et d'enfouissement des déchets dangereux qui ont été identifiés comme ayant des impacts potentiels sur l'environnement. De même, le MELCC tient à jour une banque de données sur ses dossiers de terrains contaminés. Elle contient des informations générales sur les dépôts de résidus industriels et sur les terrains contaminés sur lesquels il y a eu des travaux de caractérisation et/ou de restauration. Il ne s'agit pas d'un inventaire complet, mais d'une compilation de cas portés à l'attention du MELCC.

L'examen du *Répertoire des terrains contaminés* (RTC) du MELCC a permis de confirmer que le site n'est pas identifié dans ce répertoire. De plus, aucun terrain n'est enregistré dans le RTC dans un rayon d'un kilomètre.

La consultation du *Répertoire sur les dépôts de résidus industriels* (RDSRI) du MELCC a permis de constater que la Sablière Thouin est enregistrée dans ce répertoire, dans la MRC de l'Assomption. Aucune adresse n'y est toutefois associée. Ainsi, l'enregistrement du site, en totalité ou en partie, sur le registre du RDSRI représente un indice de contamination potentielle pour le site.

Une section du site internet du MELCC intitulé « Portrait général de l'Eau/Lanaudière (région administrative 14) », mentionne également la Sablière Thouin. En effet, il est indiqué que « Certains lieux orphelins d'élimination de résidus pétroliers et autres déchets (sites GERLED), tels que le Vidangeur de Montréal, la sablière Thouin et le site de Sainte—Marie-Salomé, représentent un potentiel de contamination des sols et des réseaux hydrographiques de surface et souterrains non négligeable. Le site de Sainte-Marie-Salomé et la sablière Thouin ne sont pas restaurés ». (http://www.environnement.gouv.qc.ca/eau/regions/region14/14-lanaudiere[suite].htm).

Rappelons que le site adjacent situé immédiatement à l'est est occupé par un lieu d'enfouissement technique (LET) depuis les années 1960 (anciennement site de BFI, maintenant Complexe Enviro Connexions au 3779, chemin des Quarante-Arpents, Terrebonne). Le site de traitement et d'enfouissement de sols contaminés de l'entreprise Signaterre Environnement est aussi situé à quelques centaines de mètres au sud du secteur à l'étude (175, chemin de la Cabane-Ronde, Mascouche).

À titre informatif uniquement, en juin 2000, BFI Canada inc. a acquis les actifs de Browning-Ferris Industries Ltée. Les actifs d'Usine de Triage Lachenaie inc. et de BFI énergie inc. ont été transférés à BFI Usine de Triage Lachenaie ltée (BFI). Les installations possèdent aussi une usine de production de biométhane sur le site du LET. À la suite de la fusion de Progressive Waste Solutions avec Waste Connections Inc. en juin 2016, le LET de Terrebonne a reçu le nom de Complexe Enviro Connexions Ltée en 2017.

La Direction des biens et de l'acquisition des services du Secrétariat du Conseil du Trésor du Canada (RSCF) conserve des données sur des terrains contaminés. Les recherches auprès de ce répertoire ont été réalisées pour les sites potentiels du secteur immédiat de la zone à l'étude. Selon le répertoire RSCF, aucun site contaminé fédéral n'a été identifié dans un rayon d'un kilomètre, et aucun n'a été répertorié dans le secteur immédiat du site à l'étude. Ainsi, aucun site contaminé fédéral ne présente d'indice de contamination potentielle pour le site.

La division des huiles et produits pétroliers de la RQB tient à jour un répertoire des sites d'équipement pétrolier et une liste des titulaires d'un permis d'utilisation d'équipements pétroliers à risque élevé. La consultation de cette liste et du répertoire a permis de confirmer que le site à l'étude n'y est pas enregistré. Aucun détenteur ou site d'équipements pétroliers n'est situé à proximité immédiate des terrains à l'étude.

Une recherche a aussi été effectuée au registre des interventions d'Urgence-Environnement répertoriées par le MELCC. Tous les événements impliquant une intervention terrain d'Urgence-Environnement sont inscrits au registre depuis le 1er avril 2008, à l'exception des déversements comportant uniquement des liquides nécessaires au fonctionnement d'un véhicule impliqué dans un accident routier (sauf déversement-déchargement de camion de transport de marchandises). Le registre comprend plusieurs interventions sur le territoire de la ville de Terrebonne, mais aucune n'a été identifiée à proximité du site.

Les informations pertinentes exposant les informations mentionnées dans la présente section sont présentées en Annexe B. Le Tableau 1 présente un résumé des renseignements disponibles dans les listes et répertoires consultés pour la propriété à l'étude ou les propriétés situées dans un rayon d'un kilomètre du site.

Tableau 1 – Informations provenant des inventaires publics

Source	Terrains dans un rayon de 1 000 m	Emplacement	Indice sur une contamination potentielle
Registre des terrains contaminés (MELCC)	0	n/a	Non
RDSRI	1	n/a	Oui
Inventaire des sites contaminés fédéraux	0	n/a	Non
Liste des titulaires d'un permis d'utilisation d'équipements pétroliers de la RBQ	0	n/a	Non
Registre des équipements pétroliers à risque élevé (RBQ)	0	n/a	Non
Registre d'Urgence-Environnement	0	n/a	Non

3.1.2 Demandes d'accès à l'information

Aucune demande d'accès à l'information n'a été effectuée dans le cadre du présent mandat.

3.1.3 Photographies aériennes et images satellites

Des photographies aériennes ponctuelles datées des années 1950, 1960, 1972, 1981, 1990 et 1999, de même que quelques des images satellites sélectionnées provenant du logiciel public *Google Earth* ont été consultées (entre les années 2002 et 2018) pour observer l'évolution du site et du secteur immédiat. Le Tableau 2 présente une description de ces images. Une copie des photographies aériennes consultées est présentée en Annexe C du présent document.

Tableau 2 – Description des photographies aériennes et des images satellites

Année	Identification	Échelle	Observations pour le Site	Observations propriétés adjacentes
1950	A12492-287	1 : 40 000	Tout le secteur est à caractère agricole et vacant. Des activités de remaniement de sols sont visibles dans l'emprise des terrains ou dans le secteur immédiat du terrain.	Les propriétés adjacentes sont aussi à vocation agricole. Un secteur résidentiel est situé à quelques km à l'ouest de la zone d'étude.
1960	A17268-21	1 : 25 000	Les activités de sablière (extraction de sable, remaniement des sols, etc.) se déroulent sur les terrains à l'étude et possiblement dans le secteur des terrains.	Aucun changement significatif aux alentours immédiats. Le secteur est parsemé d'espaces boisés et de milieux humides, de fossés. Plusieurs sablières semblent être présentes dans les environs.

Année	Identification	Échelle	Observations pour le Site	Observations propriétés adjacentes
1972	Q72806-33	1 : 25 000	Les activités de sablière (extraction de sable, remaniement des sols, etc.) se poursuivent sur une plus grande étendue.	Le secteur est vacant et de nombreux étangs et/ou milieux humides sont présents. Les premières cellules du LET situé sur le terrain adjacent semblent présentes.
1981	Q25662-42	1 : 20 000	Les activités associées à la sablière se poursuivent et semblent organisées (sablière de forme rectangulaire allongée).	Des activités d'extraction de sable ou de préparation de terrain sont exercées sur les terrains adjacents à l'est. Secteur toujours à vocation agricole et nombreux terrains vacants.
1990	A27557-289	1 : 25 000	Pas de changements significatifs sur le terrain à l'étude.	Les terrains adjacents semblent utilisés aux fins de gestion des déchets (LET/LES). Des bassins d'aération/récupération du lixiviat ont été aménagés sur le site du LET adjacent à l'est.
1999	Q99800-158	-	Pas de changements significatifs sur le terrain à l'étude.	Les terrains adjacents semblent être utilisés aux fins de gestion des déchets (LET/LES) et les activités se poursuivent.
Entre 2002 et 2018	Google Earth images	N/A	Pas de changements significatifs sur le terrain à l'étude. Les activités de la sablière se poursuivent.	Pas de changements significatifs.

L'examen des photographies aériennes permet d'observer que les terrains à l'étude auraient vraisemblablement été utilisés à des fins de sablière depuis de nombreuses années. Vraisemblablement, les activités d'exploitation auraient commencé dans la partie ouest des terrains, telles qu'observées sur la photographie aérienne de 1950. Des activités d'exploitation de sablière semblent aussi avoir eu lieu sur les terrains adjacents à l'est avant d'être vouées aux activités de gestion et d'enfouissement de matières résiduelles. L'observation des photographies aériennes et satellites permet donc l'identification d'indices de contamination potentielle pour les terrains. Toutefois, l'examen des photographies aériennes ne permet pas de cibler et d'établir un portrait précis de l'évolution des activités d'extraction de sable au cours des années.

3.1.4 Plans d'assurance incendie et rapports d'inspection

Des recherches de plans d'assurance-incendie (ou *underwritters*) ont été effectuées via les ressources disponibles à la BAnQ ou dans les répertoires de documentation disponibles dans les banques de données de Tetra Tech.

Aucun plan d'assurance-incendie ni de rapport d'inspection n'a été répertorié pour l'emprise touchée par le présent mandat ou le secteur immédiat à l'étude.

3.1.5 Cartes topographiques et plans d'utilisation du sol

Neuf cartes topographiques ont été consultées afin d'observer le site à l'étude et le secteur à travers le temps. Une recherche a été faite sur le site Internet de la BAnQ pour consulter les plans d'utilisation du sol et les cartes topographiques historiques. L'examen des cartes topographiques des années 1928, 1934, 1944, 1952, 1968, 1978, 1988, 1998 et 2008, de même que les informations topographiques disponibles auprès du MELCC, ont été consultées.

De façon générale, les cartes topographiques des années 1928, 1934, 1944, 1952 suggèrent que les terrains à l'étude sont vacants et boisés. Un premier indice sur la présence de sablières dans le secteur des terrains à l'étude est visible sur la carte de 1944. Sur la carte de 1952, les dépôts de sable retrouvés dans le secteur couvrent une plus grande étendue. Sur la carte de 1968, les terrains à l'étude semblent déjà utilisés à des fins de sablière. De nombreuses nouvelles sablières sont présentes sur la carte de 1978 et de nombreuses nouvelles routes d'accès ont été aménagées sur les terrains à l'étude. Sur la carte de 1988, la mention « Dépotoir » est indiquée sur ou à proximité immédiate des terrains à l'étude. La carte de 1998 indique que des activités d'enfouissement auraient été effectuées sur les terrains à l'étude, auparavant utilisés à des fins de sablière, en totalité ou en partie. Des activités de type « Cimetière d'automobiles » auraient aussi été effectuées dans les années 1970 au nord-ouest (carte de 1971) à plus de 500 mètres au-delà les limites des terrains à l'étude.

Toutefois, il est à noter que l'examen des cartes topographiques ne permet pas de cibler et d'établir un portrait précis de l'évolution des activités d'extraction de sable au cours des années, mais permet de donner un portrait sommaire de l'évolution des activités dans le secteur.

En ce qui concerne la topographie du secteur, elle ne semble pas avoir été modifiée au cours des années, l'élévation de la propriété se situe approximativement à 20 mètres au-dessus du niveau de la mer.

Aucun plan d'utilisation des sols n'a été retracé pour les terrains à l'étude.

L'observation des cartes topographiques permet donc l'identification d'indices de contamination potentielle pour les terrains. Toutefois, l'examen des cartes topographiques ne permet pas de cibler et d'établir un portrait précis de l'évolution des activités d'extraction de sable au cours des années.

3.1.6 Registre des titres de propriété

L'examen des titres de propriété pour le site a été effectué par un sous-traitant de Tetra Tech, soit Docutech Environnement. Il est à noter que la subdivision des lots en « parties », selon le *Registre des immeubles*, ne permet pas nécessairement d'établir avec certitude la chaîne de titres des différents particuliers ou entreprises qui administraient la partie exacte des lots sous étude. La liste détaillée des propriétaires des terrains à l'étude est présentée en Annexe D**.**

De façon générale, les terrains à l'étude sont la propriété de la famille Thouin, ou ses subsidiaires, depuis de nombreuses années, voire à partir des années 1930. Une partie des terrains a initialement été utilisée à des fins d'exploitation de bois (terre à bois) et, par la suite, à des fins de sablière. Les activités de sablière sont toujours opérées aujourd'hui. Avant l'acquisition des terrains par la famille Thouin ou ses subsidiaires, les terrains étaient la propriété de particuliers. Les activités associées à l'exploitation du bois (terre à bois) et par la suite les activités de la sablière (extraction de sable) sont présumées avoir été exercées depuis, à tout le moins, les années 1930.

Le sommaire des transactions survenues historiquement sur les terrains à l'étude est présenté en Annexe D. De façon générale, la grande majorité des lots a été transigée entre différents particuliers avant d'être acquise par un ou des membres de la famille Thouin (Groupe Thouin). Quelques entreprises de gestion d'immeubles ou de portefeuilles ont aussi été impliquées dans certaines transactions historiques. Dans l'ensemble, les terrains ont été transigés à titre de terrains vacants où des activités de sablière avaient lieu.

L'examen des titres de propriété permet donc l'identification d'indices de contamination potentielle pour les terrains.

Les informations relatives aux registres des titres de propriété sont présentées en Annexe D.

3.2 ÉTUDES ANTÉRIEURES

Trois études antérieures portant sur les terrains à l'étude ont été fournies par le client dans le contexte du présent mandat. Une étude antérieure portant sur des terrains situés à proximité a aussi été fournie, mais ne touche pas aux terrains à l'étude. La présente section relate uniquement les informations jugées pertinentes suite à la révision par Tetra Tech des documents fournis. En ce sens, Tetra Tech n'a pas vérifié ni ne corrobore nécessairement les informations techniques et les conclusions qui y sont présentées. Les études mises à la disposition de Tetra Tech sont les suivantes :

- **Étude hygrogéologique locale : Lots 99 à 101, 110 à 113 et 121, Lachenaie. LVM-Fondatec, octobre 1999 (N/Réf. : 250022-100)**
    - Étude effectuée dans le but de connaitre le niveau de la nappe d'eau perchée sur un vaste terrain où une exploitation de granulats fins (sable) est projetée ;
    - Il s'agit des lots adjacents aux terres déjà exploitées comme source d'emprunt et qui n'ont pas encore été l'objet de déboisement ;
    - L'étude s'insère dans le cadre d'une demande d'exploitation de ces espaces auprès du MELCC ;
    - 9 puits d'observation de l'eau souterraine ont été aménagés au contact de la couche d'argile et du dépôt de sable en surface ;
    - Les profils stratigraphiques décrits dans l'étude démontrent :
        - Couche de terre noire dont l'épaisseur varie entre 200 mm et 2 mètres ;
        - Dépôt de sable reconnu jusqu'à une profondeur maximale de 4,50 mètres ;
        - Dépôt d'argile marine sous-jacent au dépôt de sable.
        - Les niveaux saturés ont été observés à des profondeurs variant entre 0,27 mètre à 3,40 mètres sous la surface du sol (29 avril 1999), mais dont les niveaux les plus probables sont situés entre 0,10 et 1,0 mètre sous la surface du sol.
- **Inspec-Sol 2007, rapport de caractérisation des sols réalisés le 12 et 20 février 2007, ainsi que le 26 mars 2007 (N/Réf. : M02103-A1)**
    - Étude effectuée dans le but de connaitre les conditions hydrogéologiques d'une partie de terrain où une exploitation de granulats fins (sable) est projetée (lot 1947956) ;
    - Site situé à proximité d'autres parties de terrain déjà en exploitation pour les granulats fins ;
    - Surface du terrain majoritairement boisée et présente de légères dénivellations d'au plus 1,0 mètre ;
    - 10 tranchées d'exploration aménagées en puits d'observation de l'eau souterraine ont été effectuées ;
    - Les profils stratigraphiques décrits dans l'étude démontrent :
        - Couche de terre noire dont l'épaisseur varie entre 200 mm et 2 mètres ;
        - Dépôt de sable reconnu jusqu'à une profondeur maximale de 1,0 m et 2,9 mètres ;
        - Dépôt d'argile marine sous-jacent au dépôt de sable ;
        - Les niveaux saturés ont été observés à des profondeurs variant entre 0,27 mètre à 3,40 mètres sous la surface du sol (29 avril 1999), mais dont les niveaux les plus probables sont situés entre 0,10 et 1,0 mètre sous la surface du sol.

- **Étude de la firme Ressources Environnement (N/Réf. : projet 1167, Mars 2012)**

Cette étude a été réalisée au nom de la Ville de Terrebonne dans le cadre d'un projet d'acquisition potentielle des terrains à l'étude, en totalité ou en partie. Les informations suivantes y sont mentionnées :

  - Étude effectuée pour caractériser les milieux naturels, la présence de milieux humides, d'habitats particuliers, d'espèces vulnérables ou menacées ;
  - Cette étude mentionne une étude complémentaire effectuée par la firme CJB Environnement, mais dont aucune copie n'a été rendue disponible ;
  - L'étude mentionne « que la présence de végétation généralement associée à des zones humides et que la présence de ces végétaux observés lors de la visite de terrain correspond généralement aux données antérieurement recueillies, dont celles de Canards illimités Canada et MDDEP (2010) » ;
  - Il est mentionné « qu'en raison la nature dynamique de la sablière attribuable aux travaux plus ou moins continus et aux conséquences des activités des castors, il est difficile d'établir des limites précises des zones humides, comme elles varient dans le temps » ;
  - L'étude mentionne « que les données antérieurement recueillies révèlent que le CDPNQ ne possède aucune occurrence d'espèces menacées, vulnérables ou susceptibles d'être ainsi désignées sur les lots visés par l'étude » ;
  - L'étude mentionne « que des poissons auraient été observés dans certains cours d'eau présents sur le site, ce qui en ferait des habitats du poisson. Il est mentionné que ces habitats doivent être protégés conformément au Règlement sur les habitats fauniques » ;
  - Il est indiqué que « les milieux humides identifiés sur les terrains présentent une très faible valeur écologique, notamment en raison d'un historique de modifications principalement conséquentes à l'exploitation passée et actuelle d'une sablière et la prédominance du roseau commun » ;
  - Il est aussi mentionné que « les milieux humides, de même que les cours d'eau, qui ne sont pas situés dans les secteurs exploités de la sablière seront conservés ».

À noter que Tetra Tech n'a pas confirmé ni vérifié les informations contenues dans cette étude : les informations sont présentées sur une base informelle afin de présenter un sommaire des études antérieures consultées dans le contexte du mandat.

- **Étude de la firme CJB Environnement inc. Mars 2012.**

  - Cette étude a été réalisée au nom de Sablière Thouin. La propriété a fait l'objet de relevés biologiques visant la caractérisation des habitats, de la flore et de la faune. Les relevés, effectués en 2010, avaient pour objectif de valider la présence de milieux humides (marais, marécages, tourbières) suivant l'article 22 de la Loi sur la qualité de l'environnement, de délimiter ces milieux, d'en établir la superficie, d'en décrire les principales unités floristiques et de statuer sur leur valeur écologique. Les inventaires visaient d'autre part à vérifier la présence d'espèces floristiques et fauniques protégées en vertu de la Loi sur les espèces menacées ou vulnérables (L.R.Q., chapitre E-12.01). L'ensemble des informations recueillies vise à conclure sur les contraintes biologiques à l'égard d'un éventuel projet de développement dans le cadre d'un projet d'acquisition potentielle des terrains à l'étude, en totalité ou en partie ;
  - Le document présente les résultats de caractérisation des habitats recensés sur la propriété, dont notamment les milieux humides d'origines anthropiques. Il présente ensuite les résultats des relevés à l'égard des espèces à statut précaire (flore, oiseaux, amphibiens et reptiles). Le rapport se termine avec la description des cours d'eau et des contraintes biologiques en regard d'un éventuel projet de développement ;

- Cette étude mentionne que « la presque totalité des milieux humides répertoriés au moment des relevés terrain de 2010 s'est développée dans d'anciennes zones d'exploitation de la sablière n'ayant pas encore fait l'objet d'une restauration ou d'un réaménagement selon le Règlement sur les carrières et sablières. De plus, il est mentionné que les milieux humides, soit les habitats 14, 15, 16, 17, 18 et 19, se sont créés dans les dépressions issues de l'extraction de sable, ainsi que par les inondations causées par l'activité des castors. Il s'agit donc dans tous les cas de milieux récemment formés et tributaires en grande partie de l'exploitation de la sablière ».

- L'étude relate que « les inventaires réalisés entre mai et octobre n'ont pas permis de noter, sur la propriété, la présence d'espèces floristiques ou fauniques menacées ou vulnérables. Considérant l'effort qui a été consenti dans la recherche de telles espèces, ce résultat permet de conclure à l'absence probable de telles espèces. Ce résultat n'est pas surprenant, étant donné les nombreuses perturbations subies par les milieux au cours des années » ;

- Il est mentionné que « les inventaires réalisés sur le site ont permis de noter la présence de plusieurs espèces appartenant aux groupes fauniques des mammifères, des oiseaux, des amphibiens et de reptiles. Toutes les espèces recensées sont des espèces communes, qu'on peut s'attendre à trouver dans les types de milieux inventoriés » ;

- L'étude mentionne que « dans la partie nord de la propriété, se trouve un petit secteur qui présente un certain intérêt en raison de la juxtaposition de marais et marécages et de la présence d'un plan d'eau. Le reste de la propriété recèle dans l'ensemble des milieux de faible valeur sur le plan écologique » ;

- L'étude mentionne que « compte tenu de la présence de milieux humides, un éventuel développement de ce terrain devra prévoir la protection d'une partie de ces milieux. Même s'ils sont pour la plupart très récents et qu'ils se sont développés dans des aires d'extraction de sable, il est probable que le MDDEP exigera que des efforts soient faits pour éviter, minimiser et compenser les pertes résiduelles de milieux humides ;

- Il est indiqué que « la présence de plans d'eau et cours d'eau pourra constituer une contrainte au développement, puisque ceux-ci sont protégés par la LQE et considérés comme des habitats fauniques sous la Loi sur la conservation et la mise en valeur de la faune » ;

- L'étude indique aussi qu'« il importe de signaler que l'analyse finale des contraintes devra d'abord prendre en compte les obligations découlant du Règlement sur les carrières et sablières (Q-2, r.7), auquel sont assujetties les activités de la sablière. Il faudra notamment vérifier la préséance de ce règlement sur les exigences relatives à la protection des milieux humides. En effet, comme la plupart des milieux humides se sont développés dans des zones d'exploitation, les obligations de restauration découlant du règlement pourraient amener leur comblement et disparition ».

- Il est aussi indiqué : « en terminant, il importe de rappeler que la poursuite des activités d'extraction de sable, autorisées par certificat d'autorisation ou sous droits acquis, ainsi que les obligations de restauration des aires exploitées découlant du Règlement sur les carrières et sablières, pourrait entraîner des modifications importantes quant aux caractéristiques des milieux décrits ici et donc aux contraintes qui se présenteront à terme en regard de la réalisation d'un projet de développement ».

- **Caractérisation d'un boisé privé visé par un projet de décontamination, remblai et de reboisement, étude présentée à Remblayage Soltrerra inc. (représentant de Mme Lise Hébert)., par Groupe Arbo-Ressources inc. Foresterie et Environnement, juin 2016.**

  Ce document ne porte pas sur les terrains à l'étude, mais sur un terrain attenant à la zone d'étude, et retrouvé dans le secteur immédiat des terrains à l'étude. En ses grandes lignes, le titre du document évoque la mise en valeur du terrain par un projet de décontamination, de remblai et de reboisement. Toutefois, Tetra Tech n'a pas été en mesure d'accéder aux autres documents qui sous-tendent la préparation de ce rapport de 2016, en l'occurrence les informations relatives au projet de décontamination.

  - Le document mentionne, en introduction, que « Le 10 juin dernier, la ville de Mascouche a transmis, par courrier certifié, une liste d'exigences complémentaires à Remblayage SOLTERRA inc. afin d'obtenir les permis nécessaires à la mise en valeur du lot 142-P à Mascouche. Pour obtenir un certificat d'autorisation, il importe, en autres, de réaliser une caractérisation de couvert forestier existant et une planification des travaux de reboisement. Groupe ARBO-RESSOURCES inc. a été mandaté pour produire les livrables suivants :
    - Une caractérisation des peuplements forestiers/boisés
    - Un plan de plantation détaillé
  - Le document mentionne que "La partie de lot visé (142-P) est accessible par le chemin de la Cabane Ronde, situé dans la ville de Mascouche (MRC Les Moulins)"
  - De plus, il est mentionné que "Ce projet étant de nature multidisciplinaire, nous avons également eu accès à deux rapports d'expertises produits par des firmes spécialisées en agronomie ou en environnement :
    - 1) Avis agronomique du 8 déc. 2015, préparé par Hugues Francoeur, agronome
    - 2) Plan de travail du 24 mai 2016, préparé par SCP Environnement inc.

    Nous avons aussi basé notre analyse forestière et nos recommandations en fonction de la délimitation des différentes zones présentées dans le plan de travail de SCP environnement (page 4, plan de travail). Les fichiers de formes nous ont été fournis par cette dernière".
  - Les conclusions du rapport vont dans ce sens "Le type écologique MJ11 affecté par le présent projet est fréquent sur le territoire de la région. Le type écologique MJ14 est déjà perturbé et ne correspond pas au peuplement attendu. Les espèces végétales retrouvées sur la propriété sont abondantes dans la région. Aucune essence floristique vulnérable ou menacée n'a pu être observée lors de l'inventaire. Ce lot ne montre aucun signe de ravage récent, et l'habitat du chevreuil demeure assez grand avec une source de nourriture proche. La présence de grands massifs à proximité permet de garder un couvert forestier bien présent. L'étude s'insère dans le cadre d'une demande d'exploitation de ces espaces auprès du MELCC".

Dans le cadre du présent mandat, Tetra Tech n'a pas vérifié les informations relatives aux exigences et dispositions du Règlement sur les carrières et sablières pouvant, ou non, avoir été mise en œuvre sur les terrains à l'étude : ces informations doivent être comprises sur une base informelle et ne représentent pas un avis légal.

L'examen des études antérieures mises à la disposition de Tetra Tech a permis l'identification d'indices de contamination potentielle pour les terrains à l'étude, notamment en lien avec le "projet de décontamination" relaté par l'étude de Groupe Arbo-Ressources inc. Foresterie et Environnement préparé en juin 2016.

Dans le même sens, les documents d'accès public suivants ont aussi été consultés et ont permis d'identifier d'indices sur une contamination des sols et de l'eau souterraine des terrains à l'étude :

- **Extrait du Journal des débats de l'Assemblée Nationale du 4 décembre 1990, volume 31 – No. 87, pages 36 à 40) :**

- Ce document relate les échanges entre les parlementaires à l'Assemblée Nationale, le 4 décembre 1990.
- Il est notamment discuté de déversements de contaminants à la sablière Thouin, connu du MELCC depuis près de 3 ans ;
- Il est mentionné "En effet, on apprend ce matin que la compagnie Shell a, depuis la fin des années soixante, rempli de produits pétrochimiques la sablière Thouin à L'Assomption. On apprend aussi que le rapport des enquêteurs de la police verte faisait état d'une évaluation des quantités qui auraient été enfouies dans la sablière, mais que cette évaluation a disparu" ;
- "Le dossier de la sablière Thouin est un dossier qui a plus d'une vingtaine d'années d'existence. Je rappellerai au député de La Prairie que c'est entre 1966 et 1968 qu'entre autres des hydrocarbures ont été déversés à cet endroit" ;
- "En août et septembre 1987, des travaux de caractérisation ont été menés pour le compte la compagnie Shell et ont révélé un problème important de contamination par des hydrocarbures du sous-sol, de la nappe d'eau ainsi que des canaux et ruisseaux qui sont adjacents à cette sablière" ;
- Une caractérisation exhaustive a été effectuée et le MELCC du Québec a reçu le 14 juin dernier la caractérisation exhaustive. Au moment où nous nous parlons, il n'est plus question de caractérisation, nous avons ces données. Il est question de décontamination. Nous avons ces pouvoirs légaux depuis le mois de juin dernier. Les négociations ont repris pour la décontamination et je répète ce que j'ai répondu à votre question précédente. Il n'est pas question que la compagnie négocie lentement. Si les négociations n'aboutissent pas, le MELCC va faire ce qu'il a fait dans le cas de Duparquet, ce qu'il a fait dans le cas de Shell et il le fera dans le cas de Balmet. Et, il ne fera pas ce que le Parti québécois... ».

- **Article intitulé « Genèse d'une fatigue extrême », Journal La Revue, par Gilles Fontaine, le 13 août 2019** :
  - Mention de centaines de camions à benne basculante empruntant le chemin de la Cabane Ronde pour se rendre, entre autres, sur un terrain vacant situé au 1285, chemin de la Cabane-Ronde ;
  - Il est mentionné que « Jadis une sablière, ce terrain, a été enregistrée comme un ancien dépotoir de matériaux secs. Situé près de la rue Saint-Pierre, il avait été laissé à l'abandon de nombreuses années. L'actuelle propriétaire, Lise Hébert, qui en a fait l'acquisition en 1999, a souhaité le réhabiliter. C'est ainsi que lors des travaux, de nombreux contaminants y ont été trouvés, soit 15 000 tonnes de terre contaminée (B-C, C-D), 8 000 tonnes de matières dangereuses, 20 000 litres de produits pétroliers, 500 pneus et plus de 200 tonnes de métal ».
  - L'article mentionne que « Mme Hébert a pris une entente avec Remblayage SolTerra pour procéder au rehaussement de la qualité du sol par le recouvrement du site "avec des sols dont les concentrations en contaminants sont égales ou inférieures au critère B de l'annexe du Guide d'intervention – Protection des sols et réhabilitation des terrains contaminés", montre l'autorisation du MELCC. Outre le ministère, la Commission de la protection du territoire agricole du Québec (CPTAQ) et la Ville de Mascouche ont adopté et émis les autorisations nécessaires. Une entente de principe intervenue entre SolTerra et la Ville de Mascouche a d'ailleurs été signée le 12 mars 2019 ».

- **Portrait régional de l'eau- Lanaudière (Région administrative 14),**
  MELCC http://www.environnement.gouv.qc.ca/eau/regions/region14/14-lanaudiere (suite). htm
  - Cette page internet contenue sur le portail web du MELCC fait mention de la Sablière Thouin parmi les lieux orphelins d'élimination de résidus pétroliers et d'autres déchets comme présentant un potentiel de contamination des sols et des réseaux hydrographiques de surface et souterrains non négligeables)

Un extrait de ces documents est présenté en Annexe C.

Il est de l'avis de Tetra Tech que des activités de remblayage historique ont pu être exercées au fil des années dans certaines parties des terrains et laissent entrevoir la possibilité de retrouver divers matériaux (matières résiduelles, matières dangereuses, débris divers, etc.) qui ont pu être enfouis sur les terrains à l'étude. Ces emplacements sont inconnus de Tetra Tech et les informations n'ont pu être vérifiées dans le contexte du présent mandat.

3.3 ENTREVUES

Une entrevue a été réalisée avec Madame Jocelyne Thouin, représentante des terrains à l'étude, ainsi que par l'intermédiaire du Client, entre le 29 janvier et le 31 mars 2020, par Carl Ruest (via téléphone). L'entrevue a permis de faire ressortir les informations suivantes :

- Les terrains ont pratiquement toujours été utilisés à des fins de sablière et d'extraction de sable ;
- Ils sont la propriété de la famille Thouin depuis plusieurs générations ;
- Les terrains sont pratiquement tous visés par un certificat d'autorisation délivré au cours des années pour les activités de sablière, alors que plusieurs lots sont aussi visés par des droits acquis de longue date ;
- Elle déclare avoir connaissance que pendant la possession des terrains de ses prédécesseurs, à une époque pouvant remonter au début du 20e siècle, certains des lots composant l'Immeuble (situés dans la partie nord-est de l'Immeuble près de la limite de la ville de Mascouche) auraient été utilisés pour le dépôt de matériaux résiduels qui ont ensuite été brulés et recouverts de terre végétale, mais n'est pas en mesure d'indiquer clairement où ces activités historiques se seraient déroulées.

Aucune autre information particulière et qui ne serait pas mentionnée dans le présent document n'a été mise en lumière lors de l'entrevue.

4.0 VISITE DU SITE

4.1 GÉNÉRALITÉ ET PORTÉE DE LA VISITE

La visite du site a été effectuée par Émie Giguère et François Thibault de Tetra Tech le 26 février 2020. Cette visite visait à valider les informations obtenues jusqu'à maintenant et à déceler des éléments pouvant suggérer des indices de contamination appréhendée. Il est à noter que lors de la visite, la neige recouvrait les surfaces extérieures, masquant ainsi potentiellement certains indices de contamination.

Des photographies ont été prises lors de la visite et quelques-unes sont présentées à l'Annexe E.

4.1.1 Réservoirs hors-sol et souterrain, contenants de stockage

Aucun réservoir ou contenant de stockage digne de mention n'a été observé sur ou à proximité immédiate du site lors de la visite.

4.1.2 Matériaux de remblai

La présence de matériaux de remblai de provenance et de qualité inconnue n'a pas été observée lors de la visite. Cependant, la neige recouvrait les surfaces extérieures, limitant les observations relatives à la surface du sol. Des piles de sols ou de végétation déchiquetée et des arbres entassés en piles ont été observés à proximité des lignes de haute-tension appartenant à Hydro-Québec. Des activités de déblai, d'excavation et de remblai ont vraisemblablement pu être autorisées par le biais de certificats d'autorisation émis par le MELCC, ou sur la base de droits acquis à la réalisation de telles activités. Tetra Tech n'a pas vérifié dans le cadre du présent mandat la conformité ou les dispositions particulières associées aux autorisations, certificats d'autorisations et droits acquis applicables.

À partir des informations historiques et publiques obtenues et de l'entrevue réalisée, il est de l'avis de Tetra Tech que des activités de remblayage historique ont pu être exercées au fil des années dans certaines parties des terrains. En effet, certains documents publics (exemple : extrait du Journal des débats de l'Assemblée Nationale du 4 décembre 1990, volume 31 – No. 87 ; Site internet du MELCC où il est fait mention de la Sablière Thouin parmi les lieux orphelins d'élimination de résidus pétroliers et d'autres déchets comme présentant un potentiel de contamination des sols et des réseaux hydrographiques de surface et souterrains non négligeables ; article de journal (Journal La Revue, le 13 août 2019) laissent entendre que des activités de remblayage de divers matériaux (matières résiduelles, matières dangereuses, débris divers, etc.) ont pu être enfouis sur les terrains à l'étude, voire sur certains terrains attenants, mais les emplacements précis ne sont pas connus de Tetra Tech.

En ce sens, il est de l'avis de Tetra Tech dont la présence de matériaux de remblai dont la provenance et la nature sont inconnues peut être suspectée à l'échelle de la totalité des terrains à l'étude.

4.1.3 Matières résiduelles

Aucune matière résiduelle significative et susceptible de représenter un risque de contamination des sols et de l'eau souterraine n'a été observée lors de la visite. Toutefois, se référer à la section précédente 4.1.2 afin d'apprécier le risque relatif à la présence possible de matières résiduelles dans l'emprise des terrains à l'étude. En ce sens, il est de l'avis de Tetra Tech que la présence de matières résiduelles peut être suspectée à l'échelle de la totalité des terrains à l'étude.

4.1.4 Matières dangereuses

Le paragraphe 21 de l'article 1 de la LQE définit une matière dangereuse de la façon suivante :

> *« ... toute matière qui, en raison de ses propriétés, présente un danger pour la santé ou l'environnement et qui est, au sens des règlements pris en application de la présente loi, explosive, gazeuse, inflammable, toxique, radioactive, corrosive, comburante ou lixiviable, ainsi que toute matière ou objet assimilé à une matière dangereuse selon les règlements ».*

Lors de la visite, aucune matière dangereuse digne de mention n'a été observée sur le site ou dans les alentours immédiats. Toutefois, se référer à la section précédente 4.1.2 afin d'apprécier le risque relatif à la présence possible de matières dangereuses dans l'emprise des terrains à l'étude. En ce sens, il est de l'avis de Tetra Tech que la présence de matières dangereuses peut être suspectée à l'échelle des terrains.

4.1.5 Émissions atmosphériques et odeurs

Lors de la visite, il n'y avait pas de rejet, de dégagement ou d'émission atmosphérique perceptible et digne de mention émanant du site à l'étude. Néanmoins, des odeurs de déchets étaient perceptibles et proviendraient vraisemblablement des activités du LET retrouvées sur le terrain adjacent à l'est.

4.1.6 Rejets liquides et production d'eaux usées

Aucune production d'eau usée n'a été observée sur le site lors de la visite.

4.1.7 Biphényles polychlorés (BPC)

Les équipements électriques, tels que transformateurs, condensateurs, ballasts de lampes fluorescentes, machinerie lourde, ainsi que certaines huiles hydrauliques, encres d'impression et peintures, manufacturées avant 1980, peuvent contenir des biphényles polychlorés (BPC). L'utilisation des BPC dans les équipements électriques et huiles lubrifiantes est interdite depuis 1979 par la Loi fédérale sur les contaminants de l'environnement et le *Règlement sur les BPC* (SOR/91 152).

En considérant que le terrain a toujours été vacant et en se basant sur les observations effectuées lors de la visite, aucun élément suggérant la présence d'équipement électrique suspect et pouvant contenir des BPC n'a été observé.

Toutefois, se référer à la section précédente 4.1.2 afin d'apprécier le risque relatif à la présence possible de BPC dans l'emprise des terrains à l'étude.

4.1.8 Matériaux susceptibles de contenir de l'amiante

Ce sont les propriétés de résistance à la chaleur et à la friction mécanique qui sont à l'origine de l'utilisation de ce matériau. Il a été utilisé dans la construction des bâtiments. On peut également retrouver de l'amiante (sous forme non liée) dans les revêtements de béton bitumineux.

En 1979, la venue d'une réglementation américaine très stricte à l'égard de l'amiante a entraîné l'effondrement du marché et l'utilisation de matériaux de remplacement. L'utilisation de l'amiante a été réglementée en Ontario en 1985 et en janvier 1990, le Québec se dotait lui aussi d'une réglementation concernant l'amiante. Le règlement québécois prévoit, entre autres, des procédures précises pour les travaux d'enlèvement de l'amiante.

En considérant que le terrain a toujours été vacant, il est peu probable que des matériaux susceptibles de contenir de l'amiante soient présents. Toutefois, se référer à la section précédente 4.1.2 afin d'apprécier le risque relatif à la présence possible de matériaux susceptible de contenir de l'amiante dans l'emprise des terrains à l'étude.

4.1.9 Peinture au plomb

Le plomb a été utilisé en grande quantité avant 1950 dans la fabrication de la tuyauterie et des peintures de type alkyde comme ingrédient de pigments de couleur et agents séchants. Les peintures extérieures pouvaient contenir jusqu'à 70 % de plomb en poids à l'époque. À partir de 1950, les pigments de couleur contenant du plomb ont été retirés du marché pour les peintures commerciales. Toutefois, ces peintures contenaient toujours du plomb comme agent séchant. Au milieu des années 1970, le gouvernement fédéral exige que les peintures intérieures ne contiennent pas plus de 5 % de particules de plomb. Au début des années 1980, tous les additifs de plomb pouvant être utilisés dans les peintures commerciales auraient été éliminés du marché.

En considérant que les terrains ont toujours été utilisés à des fins de sablière (ou vacants), il est peu probable que des matériaux susceptibles de contenir du plomb soient présents.

4.1.10 Radon

Le radon est un gaz radioactif, invisible, sans odeur, formé d'uranium dégradé naturellement dans les sols et les formations rocheuses, et qui est généralement retrouvé dans certaines unités géologiques telles que le granit. Ce gaz peut migrer à travers le sol et entrer dans les bâtiments, via les fissures, la porosité du béton de ciment du plancher ou par les systèmes de drainage de l'édifice. Le radon a tendance à s'accumuler dans les endroits confinés et mal ventilés (ex. : sous-sol), et peut donc se concentrer et devenir un danger pour la santé.

En considérant que le socle rocheux présent dans le secteur du terrain n'est pas présumé comme étant un important émetteur de radon, en considérant qu'aucun bâtiment n'est présent dans l'emprise des terrains à l'étude, l'accumulation de radon n'est pas suspectée. Rappelons toutefois qu'aucune recherche exhaustive ou mesure visant à vérifier les concentrations de radon n'a été effectuée dans le contexte du présent mandat.

4.1.11 Milieux sensibles et végétation agressée

La présence de végétation agressée n'a pas été observée sur le site dans le cadre du présent mandat. Le présent mandat n'incluait pas la détermination et l'identification de milieux naturels sensibles. Cependant, la neige recouvrait les surfaces extérieures, limitant les observations relatives à la surface du sol, de végétation agressée et de milieux sensibles.

5.0 SOMMAIRE DES RENSEIGNEMENTS ET INTERPRÉTATIONS

Le processus systématique d'évaluation environnementale de site Phase I aura permis de poser les affirmations et les interprétations suivantes, telles que présentées dans le Tableau 3.

Tableau 3 – Sommaire et interprétation de l'ÉES Phase I

Élément d'évaluation environnementale Phase I	Indice de contamination appréhendée	Justification	Étude supplémentaire suggérée			
1. Passif environnemental/historique du site	Oui	Activités d'extraction de sable et d'exploitation de bois depuis les années 1930. Activités présumées de remblai avec matériaux de nature et de qualité inconnues sont suspectées à certains endroits des terrains.	Oui	☒	Non	☐
2. Banque de données consultées	Oui	LET situé sur le terrain adjacent à l'est. Sur la carte topographique de 1988, la mention « Dépotoir » est indiquée sur ou à proximité immédiate des terrains à l'étude. La carte de 1998 indique que des activités d'enfouissement auraient été effectuées sur les terrains à l'étude auparavant utilisés à des fins de sablière, en totalité ou en partie. Des activités de type « Cimetière d'automobiles » auraient aussi été effectuées dans les années 1970 à plus de 500 mètres au nord-ouest des terrains à l'étude (carte de 1971).	Oui	☒	Non	☐
3. Photographies aériennes et cartes topographiques	Oui	L'examen des photographies aériennes permet d'observer que les terrains à l'étude auraient vraisemblablement été utilisés à des fins de sablière depuis les années 1950. Vraisemblablement, les activités d'exploitation auraient commencé dans la partie ouest des terrains. Des activités d'exploitation de sablière semblent aussi avoir eu lieu sur les terrains adjacents à l'est avant d'être vouées aux activités de gestion et d'enfouissement de matières résiduelles.	Oui	☒	Non	☐
4. Registre foncier (titres de propriété)	Oui	Activités d'extraction de sable et d'exploitation de bois depuis les années 1930.	Oui	☒	Non	☐
5. Propriétés voisines	Oui	LET situé sur le terrain adjacent à l'est. Sur la carte topographique de 1988, la mention « Dépotoir » est indiquée sur ou à proximité immédiate des terrains à l'étude. La carte de 1998 indique que des activités d'enfouissement auraient été effectuées sur les terrains à l'étude, auparavant utilisés à des fins de sablière, en totalité ou en partie. Des activités de type « Cimetière d'automobiles » auraient aussi été effectuées dans les années 1970 au nord-ouest des terrains à l'étude (carte de 1971). Un terrain voisin à l'ouest aurait été l'objet de travaux de réhabilitation des sols dus à la présence de remblai hétérogène et de matières résiduelles diverses.	Oui	☒	Non	☐
6. Matériaux de remblai	Oui	À partir des informations historiques et publiques obtenues, de l'entrevue réalisée, il est de l'avis de Tetra Tech que des activités de remblayage historique ont pu être exercées au fil des années dans certaines parties des terrains.	Oui	☒	Non	☐
7. Réservoirs et contenants de stockage	Non	Aucun réservoir digne de mention répertorié sur ou à proximité immédiate du site.	Oui	☒	Non	☐
8. Matières résiduelles	Oui	À partir des informations historiques et publiques obtenues, de l'entrevue réalisée, il est de l'avis de Tetra Tech que des activités de remblayage historique ont pu être exercées au fil des années dans certaines parties des terrains. La présence de matières résiduelles peut être suspectée sur les terrains. À l'étude.	Oui	☒	Non	☐
9. Matières dangereuses	Oui	À partir des informations historiques et publiques obtenues de l'entrevue réalisée, il est de l'avis de Tetra Tech que des activités de remblayage historique ont pu être exercées au fil des années dans certaines parties des terrains. La présence de matières dangereuses peut être suspectée sur les terrains à l'étude.	Oui	☒	Non	☐
10. Rejets liquides et eaux usées	Non	Aucune production d'eau usée ou de rejet liquide provenant du site.	Oui	☐	Non	☒
11. Émissions atmosphériques	Non	Pas de procédé sur le site et pas de rejet atmosphérique digne de mention. Odeurs associées aux activités du LET sur le terrain voisin perceptibles lors de la visite.	Oui	☐	Non	☒
12. Eaux de surface et cours d'eau	Non	Plusieurs cours d'eau/fossés de drainage/milieux humides identifiés sur le site. Certains de ces cours d'eau et milieux humides peuvent être présumés d'origine anthropique et associés aux activités de la sablière. Ces fossés de drainage présentent des profondeurs et des profils variables entre eux et sont observés à l'échelle des terrains dans leur ensemble.	Oui	☐	Non	☒
13. BPC, Amiante, Plomb	Oui (BPC, voir sections	Pas d'équipement suspect observé lors de la visite. À partir des informations historiques et publiques obtenues de l'entrevue	Oui	☐	Non	☒

Élément d'évaluation environnementale Phase I	Indice de contamination appréhendée	Justification	Étude supplémentaire suggérée			
		réalisée, il est de l'avis de Tetra Tech que des activités de remblayage historique ont pu être exercées au fil des années dans certaines parties des terrains. La présence de BPC et de matériaux susceptibles de contenir de l'amiante peut être suspectée sur les terrains à l'étude.				
14. Radon	Non	Formation géologique pas présumée comme important émetteur de radon.	Oui	☐	Non	☒
15. Milieux sensibles/végétation agressée	Non	Plusieurs cours d'eau/fossés de drainage/milieux humides identifiés sur le site. La presque totalité de ces cours d'eau et milieux humides peut être présumée d'origine anthropique et associés aux activités de la sablière. Ces fossés de drainage présentent des profondeurs et des profils variables entre eux et sont observés à l'échelle des terrains dans leur ensemble.	Oui	☐	Non	☒

6.0 SYNTHÈSE DE L'HISTORIQUE DU SITE

De façon générale, les terrains sont utilisés actuellement ou ont été historiquement utilisés à des fins d'exploitation d'une sablière. Les terrains sont marqués par des milieux humides (en grande majorité anthropique), des cours d'eau et des espaces boisés ou en friches. Les secteurs où des activités d'extraction de sable sont effectuées varient dans le temps et de nombreux changements ont été apportés au terrain au cours des années (ex. : aménagement de fossés de drainage, coupe historique d'arbres, remblayage et extraction de sable dans d'autres secteurs, etc.). En ce sens, l'ensemble des terrains ont été l'objet de nombreuses interventions de différentes natures depuis le début de l'exploitation des terrains au cours des années 1930. Ces terrains sont connus sous le nom de « Sablière Thouin », appartenant principalement à l'entreprise Les Sables Thouin et/ou à ses subsidiaires (Groupe Thouin). Une partie des terrains a initialement été utilisée à des fins d'exploitation de bois (terre à bois) et, par la suite, à des fins de sablière. Au fil des années et des secteurs exploités, la topographie et l'hydrographie ont été modifiées par la création de dépressions et d'amas de matériel granulaire, par la construction de chemins d'accès et le creusement de nombreux fossés de drainage. De plus, la présence active de quelques colonies de castors contribue à modifier l'hydrographie du terrain.

Les cartes topographiques des années 1928, 1934, 1944 et 1952 suggèrent que les terrains à l'étude sont vacants et boisés. Un premier indice sur la présence de sablières dans le secteur des terrains à l'étude est visible sur la carte de 1944. Sur la carte de 1952, les dépôts de sable retrouvés dans le secteur couvrent une plus grande étendue. Sur la carte de 1968, les terrains à l'étude semblent déjà utilisés à des fins de sablière. De nombreuses nouvelles sablières sont présentes sur la carte de 1978 et de nombreuses nouvelles routes d'accès ont été aménagées sur les terrains à l'étude. Sur la carte de 1988, la mention « Dépotoir » est indiquée sur ou à proximité immédiate des terrains à l'étude. La carte de 1998 indique que des activités d'enfouissement auraient été effectuées sur les terrains à l'étude, auparavant utilisés à des fins de sablière, en totalité ou en partie. Des activités de type « Cimetière d'automobiles » auraient aussi été effectuées dans les années 1970 à environ 500 mètres au nord-ouest des terrains à l'étude (carte de 1971).

L'examen des photographies aériennes permet d'observer que les terrains à l'étude auraient vraisemblablement utilisés à des fins de sablière depuis de nombreuses années. Vraisemblablement, les activités d'exploitation auraient commencé dans la partie ouest des terrains dans les années 1930. Des activités d'exploitation de sablière semblent aussi avoir eu lieu sur les terrains adjacents à l'est avant d'être voués aux activités de gestion et d'enfouissement de matières résiduelles.

D'après les études antérieures mises à la disposition de Tetra Tech, notamment une étude de l'année 2010, la presque totalité des milieux humides répertoriés au moment des relevés terrain se serait développée dans d'anciennes zones d'exploitation de la sablière n'ayant pas encore fait l'objet d'une restauration ou d'un réaménagement selon le Règlement sur les carrières et sablières. Dans le cadre du présent mandat, Tetra Tech n'a pas vérifié les informations relatives aux exigences et dispositions du Règlement sur les carrières et sablières ni vérifié la mise en œuvre d'actions qui pourraient en découler : ces informations doivent être comprises sur une base informelle et ne représentent pas un avis légal.

À partir des informations historiques et publiques obtenues et de l'entrevue réalisée, il est de l'avis de Tetra Tech que des activités de remblayage historique ont pu être exercées au fil des années dans certaines parties des terrains. En effet, certains documents publics (exemple : extrait du Journal des débats de l'Assemblée Nationale du 4 décembre 1990, volume 31 – No. 87 ; Site internet du MELCC) où il est fait mention de la Sablière Thouin parmi les lieux orphelins d'élimination de résidus pétroliers et d'autres déchets comme présentant un potentiel de contamination des sols et des réseaux hydrographiques de surface et souterrains non négligeables ; article de journal (Journal La Revue, le 13 août 2019) laissent entendre que des activités de remblayage de divers matériaux (matières résiduelles, matières dangereuses, débris divers, etc.) ont pu être enfouis sur les terrains à l'étude, voire sur certains terrains attenants, mais les emplacements précis ne sont pas connus de Tetra Tech.

Enfin, il est important de mentionner que les lots à l'étude, en totalité ou en partie, sont vraisemblablement soumis aux dispositions et exigences de différentes autorisations/certificats d'autorisation émis historiquement aux fins d'exploitation d'une sablière (sans nécessairement s'y restreindre), notamment des certificats d'autorisation en vertu de l'article 22 de la Loi sur la Qualité de l'environnement (LQE). La description et l'évaluation des terrains dans leur ensemble doivent donc être effectuées dans le contexte des activités actuelles et antérieures opérées par La Sablière Thouin et, entre autres, les activités de déblai, d'excavation et de remblai qui auraient pu être autorisées par le biais de certificats d'autorisation émis par le MELCC, ou sur la base de droits acquis à la réalisation de telles activités. Tetra Tech n'a pas vérifié, dans le cadre du présent mandat, la conformité ou les dispositions particulières associées aux autorisations, certificats d'autorisations et droits acquis applicables.

Il importe de signaler que des dispositions réglementaires particulières pourraient devoir être considérées si un développement futur des terrains est envisagé. Sans nécessairement s'y restreindre et à titre informatif uniquement, le développement pourra notamment prendre en compte les obligations découlant du Règlement sur les carrières et sablières (Q-2, r.7), auquel sont assujetties les activités de la sablière. Il faudra notamment vérifier la préséance de ce règlement sur les exigences relatives à la protection des milieux humides.

7.0 CONCLUSIONS

Tetra Tech a été mandatée par l'entreprise Complexe Enviro Connexions Ltée afin d'effectuer une ÉES Phase I dans le cadre d'un projet d'acquisition de 62 lots distincts situés dans la ville de Terrebonne, au Québec.

Le processus d'évaluation environnementale mis en œuvre dans le cadre du présent mandat a permis d'identifier des preuves de contamination potentielle des sols et de l'eau souterraine pour les terrains à l'étude en lien avec les éléments suivants :

- Activités commerciales d'exploitation de sable depuis les années 1930 (approximativement), incluant des activités de remblai possibles avec des matériaux dont la nature et la qualité sont inconnues ;
- Terrains voisins situés à l'est sont occupés par les activités de l'entreprise Complexe Enviro Connexions Ltée, qui opère un lieu d'enfouissement technique (LET). Les activités du LET sont opérées depuis, à tout le moins [approximativement], les années 1960 ;
- Sur la carte topographique de 1988, la mention « Dépotoir » est indiquée sur ou à proximité immédiate des terrains à l'étude. La carte de 1998 indique aussi que des activités d'enfouissement auraient été effectuées sur les terrains à l'étude, en totalité ou en partie. Des activités de type « Cimetière d'automobiles » auraient aussi été effectuées dans les années 1970 au nord-ouest des terrains à l'étude (carte de 1971) ;
- Certaines informations mises en lumière par le Client avec Mme Jocelyne Thouin suggèrent que certaines parties de terrains auraient été utilisées pour le dépôt de matériaux résiduels qui ont ensuite été brulés et recouverts de terre végétale, mais il n'a pas été possible de confirmer où ces activités historiques se seraient déroulées ;
- À partir des informations historiques et publiques obtenues et de l'entrevue réalisée, il est de l'avis de Tetra Tech que des activités de remblayage historique ont pu être exercées au fil des années dans certaines parties des terrains. En effet, certains documents publics (exemple : extrait du Journal des débats de l'Assemblée Nationale du 4 décembre 1990, volume 31 – No. 87 ; Site internet du MELCC) où il est fait mention de la Sablière Thouin parmi les lieux orphelins d'élimination de résidus pétroliers et d'autres déchets comme

présentant un potentiel de contamination des sols et des réseaux hydrographiques de surface et souterrains non négligeables ; article de journal (Journal La Revue, le 13 août 2019) laissent entendre que des activités de remblayage de divers matériaux (matières résiduelles, matières dangereuses, débris divers, etc.) ont pu être enfouis sur les terrains à l'étude, voire sur certains terrains attenants, mais les emplacements précis ne sont pas connus de Tetra Tech.

8.0 CLAUSES LIMITATIVES ET CONTINGENTES

Ce document est destiné à l'usage exclusif du Client pour le besoin spécifique de son projet. Il ne constitue par un avis légal ni une opinion juridique et ne doit pas être utilisé pour des fins d'application pour une autorisation ou un permis ou pour une déclaration de conformité environnementale.

Le mandat n'est pas réalisé dans le but de répondre aux exigences énoncées à la section IV (anciennement IV.2.1) du chapitre IV du titre 1 de la LQE ou au *Règlement sur la protection et la réhabilitation des terrains* (RPRT).

L'évaluation environnementale permet de diminuer, mais pas d'éliminer, les incertitudes liées à des situations pouvant avoir un impact sur l'intégrité environnementale du site à l'étude. Par la nature de l'étude, il peut arriver que certaines incertitudes ne soient pas entièrement éliminées.

Les conclusions et les recommandations sont fondées sur des opinions professionnelles exprimées spécifiquement dans le contexte du présent mandat octroyé à Tetra Tech par le Client. Tetra Tech n'assume aucune responsabilité pour toute utilisation de l'étude dans un autre contexte ou par d'autres parties, à moins d'avoir été informée expressément au préalable et d'avoir accepté une telle utilisation.

L'évaluation environnementale comprend 1) une revue de bases de données publiques et des documents obtenus du client, 2) une visite des installations lors de laquelle le personnel clé a été interviewé. La revue documentaire, la visite des installations ainsi que les entrevues ont été réalisées à l'aide d'un protocole propre à Tetra Tech qui s'inspire de la norme CSA-Z768-01. Enfin, le rapport d'évaluation environnementale est conclu par une opinion professionnelle quant aux risques associés aux équipements et/ou structures et/ou opérations et/ou terrains situés hors des limites du site à l'étude pouvant représenter un passif environnemental.

L'évaluation environnementale de site Phase I permet de diminuer, mais pas nécessairement d'éliminer, les incertitudes liées à des situations pouvant avoir un impact sur l'intégrité environnementale du site à l'étude. Par la nature de ces études, il peut arriver que certaines incertitudes ne soient pas entièrement éliminées.

Les conclusions et recommandations sont basées sur les conditions observées lors de la visite et sur des informations obtenues lors des recherches historiques et documentaires. Les conditions peuvent varier avec le temps ou en présence de nouvelles activités ou situations. Tetra Tech n'assume aucune responsabilité quant à la condition environnementale ultérieure du site à l'étude. Une actualisation de l'étude peut donc être nécessaire si d'autres informations ou données devenaient disponibles et, par conséquent, les conclusions du présent rapport pourraient être modifiées.

Les conclusions et recommandations relatives au présent dossier ont été élaborées à partir des meilleures informations disponibles, par des professionnels qualifiés, en suivant les procédures reconnues. Tetra Tech se réserve le droit de changer ses conclusions si des informations additionnelles venaient à être divulguées.

Nous présumons que les informations qui nous ont été fournies par d'autres sont exactes et bien fondées. Cependant, aucune responsabilité ne sera assumée quant à leur justesse ou leur fidélité. Cette clause est relative aux informations obtenues lors de la recherche de données historiques.

L'évaluation environnementale actuelle est valable pour la date de la visite du site. Aucune responsabilité n'est assumée par notre firme quant à la condition environnementale du site après cette date.

Si des informations pertinentes sont obtenues après l'émission du présent rapport, ces dernières seront transmises au Client dans des délais raisonnables et un addenda pourrait alors être émis.

Toute interprétation et conclusion présentée dans ce rapport de même que les mesures, les quantités ou les distances sont approximatives et sont indiquées pour permettre au lecteur de visualiser le site à l'étude.

L'évaluation environnementale de la présente propriété ne peut être utilisée conjointement avec une autre étude environnementale, à moins du consentement écrit de Tetra Tech. Toute utilisation conjointe non autorisée du présent rapport rend celui-ci nul, dans son contenu et ses recommandations.

Notre firme ne peut en aucun cas être tenue responsable de la présence d'une contamination. Elle ne peut également garantir que le site ne pourrait être contaminé dans le futur par divers événements. Le présent document ne représente pas un avis juridique ni une déclaration de conformité environnementale.

Le Rapport s'adresse au Client uniquement et ne doit servir qu'à l'usage dont il est destiné. La possession de ce Rapport ou d'une copie ne confère pas le droit de reproduction ou de publication ni le droit d'utilisation par une tierce personne autre que le Client sans l'autorisation préalable écrite de Tetra Tech. Des frais seront exigés si une lettre de fiabilité est requise ultérieurement et des limitations seront aussi applicables à ce document.

Tetra Tech se dégage de toute responsabilité quant aux décisions prises par le Client ou un tiers en relation avec le contenu du Rapport et ses conclusions.

Le Rapport est basé sur les normes, les politiques et les directives applicables au moment de la réalisation du mandat et citées à l'intérieur de ce dernier. Tetra Tech n'assume aucune responsabilité relativement aux modifications des normes, des politiques et des directives pouvant nécessiter une révision du contenu du Rapport ou des travaux complémentaires. Les informations ou les conclusions présentées dans le présent document ne sont pas une opinion légale ni une recommandation légale.

Il appert toutefois important de mentionner que les écarts à la norme CSA Z768 01 suivants doivent être considérés dans le contexte du mandat :

- Aucune entrevue avec les propriétaires antérieurs ou les propriétaires des terrains voisins à n'a été effectuée dans le contexte du mandat ;
- Le mandat ne tient pas compte des éléments suivants : bruit, brouillages électromagnétiques et vibrations ;
- Lors de la visite, seuls les endroits accessibles et autorisés par les représentants des terrains ont été inspectés visuellement. De la neige recouvrait aussi la quasi-totalité des surfaces visibles ;
- Aucune demande d'accès à l'information n'a été effectuée dans le cadre du mandat afin de satisfaire la nature confidentielle du projet.

ANNEXE A – LOCALISATION GÉNÉRALE ET DOCUMENTS SOMMAIRES

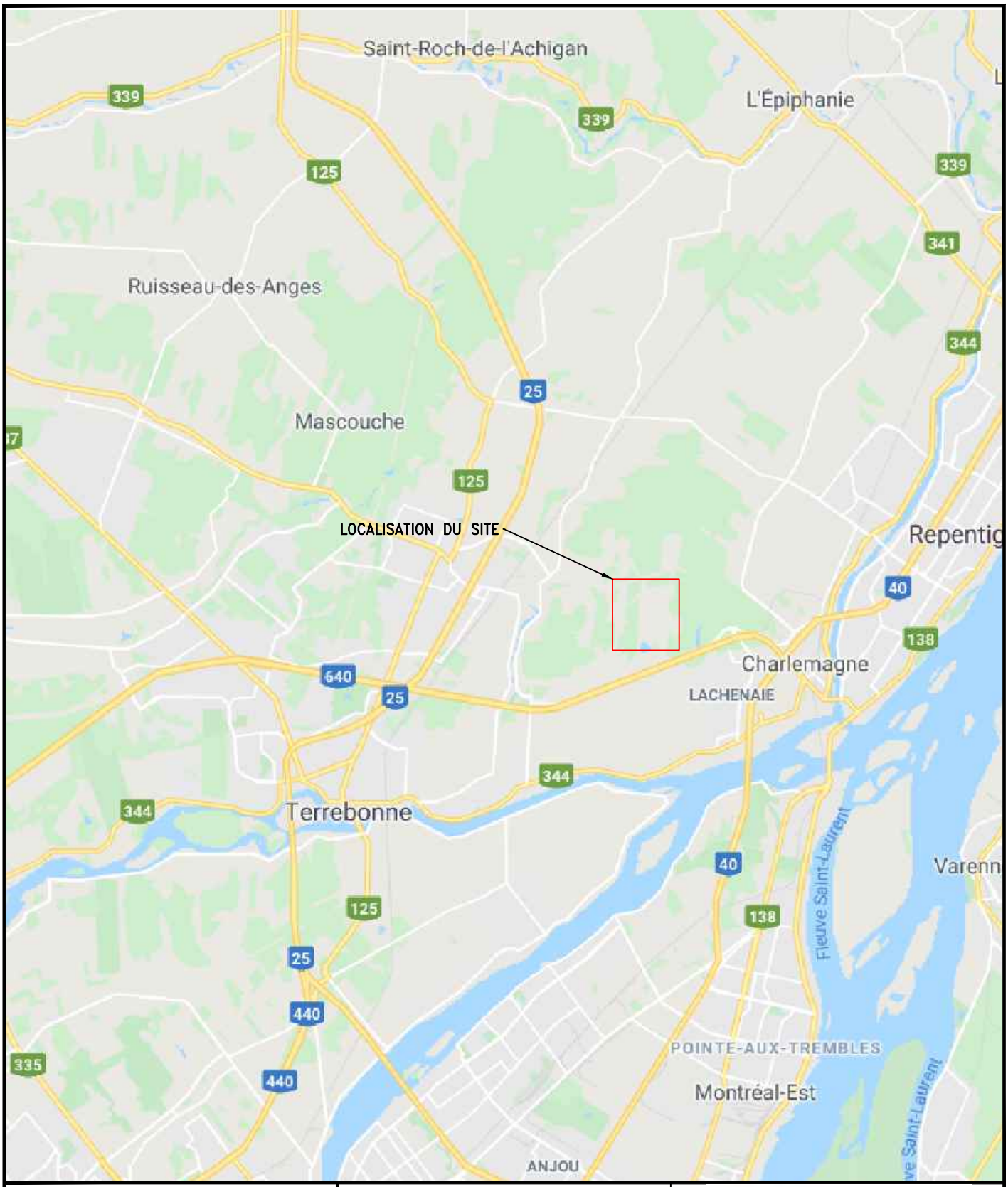

CLIENT

CONFIDENTIEL

No.	RÉVISION	PAR	DATE
0	EMIS POUR COMMENTAIRE	E.G.	2020/02/27

ÉVALUATION ENVIRONNEMENTALE DE SITE PHASE I

TITRE

PLAN TOPOGRAPHIQUE: LOCALISATION GÉNÉRALE DU SITE

TETRA TECH

PROJET 40269TTC	ÉCHELLE 1:2000	RÉVISION 0
DATE FÉV. 2020		

DESSINÉ PAR	VÉRIFIÉ PAR	NUMÉRO DE DESSIN	FEUILLE
E.GIGUERE	C. RUEST	40269TTC-C-G000	1 DE 4

FORMAT AV impérial 8.5"X11"

Carte topographique - Sommaire Info MELCC

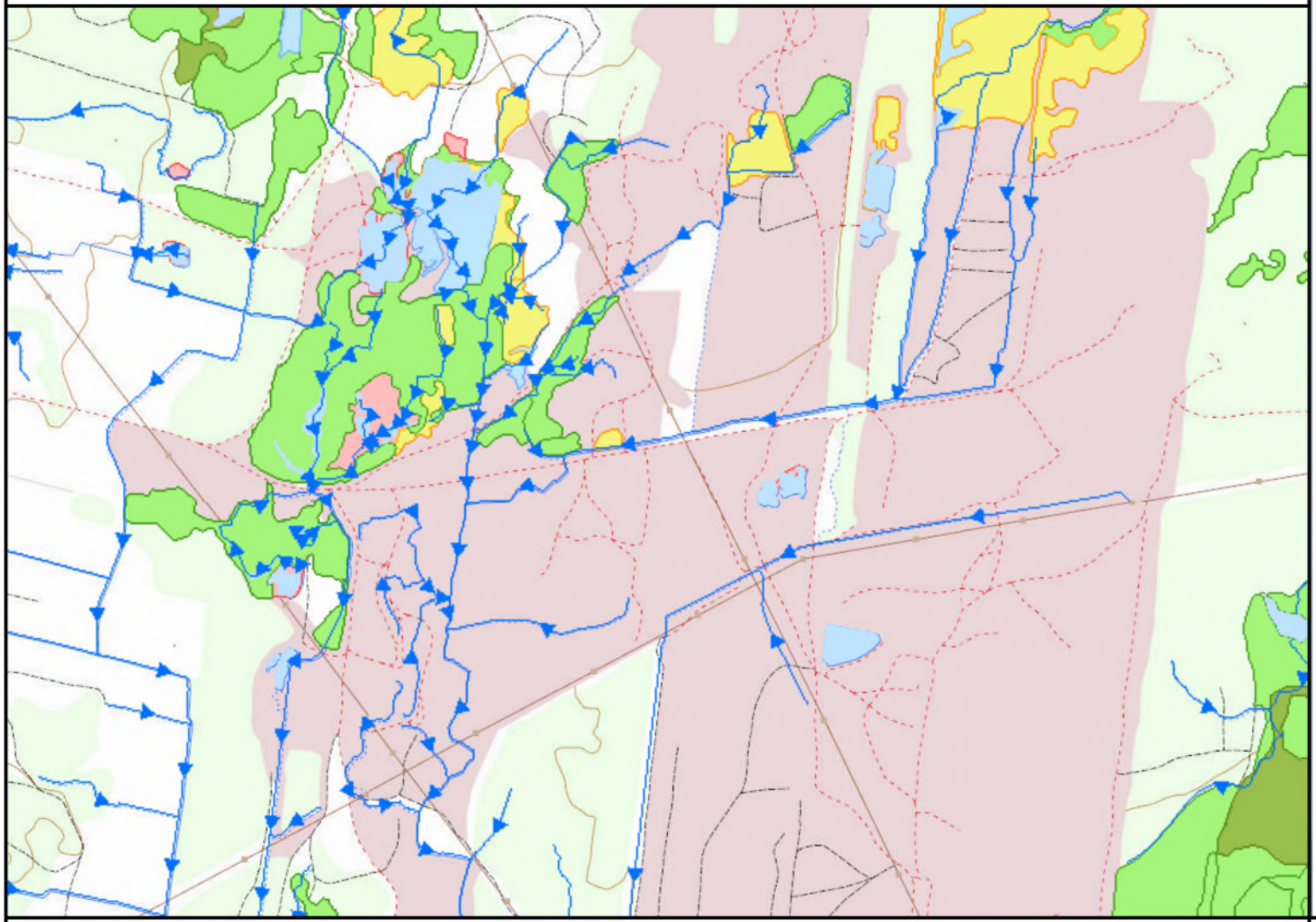

- GRHQ - Sens de l'écoulement
  - Direction
- GRHQ - Plans d'eau
- Puits et forages - SIH
- Milieux humides détaillés
  - Eau peu profonde
  - Marais
  - Marécage
  - Prairie humide
  - Tourbière ouverte fen (minérotrophe)
  - Tourbière ouverte bog (ombrotrophe)
  - Tourbière boisée
- Milieux humides potentiels
  - Eau peu profonde
  - Marais
  - Marais d'eau salée
  - Marécage
  - Marécage arborescent
  - Marécage arbustif
  - Marécage arbustif et mares de thermokarst
  - Milieu humide
  - Tourbière boisée indifférenciée
  - Tourbière boisée minérotrophe
  - Tourbière boisée ombrotrophe

Échelle : 1 / 14 648

500m

1000ft

N

Source(s) des données :

© Gouvernement du Québec, 2020

Environnement et Lutte contre les changements climatiques
Québec

Préparé par:
Carl Ruest
Tetra Tech
2020-03-03

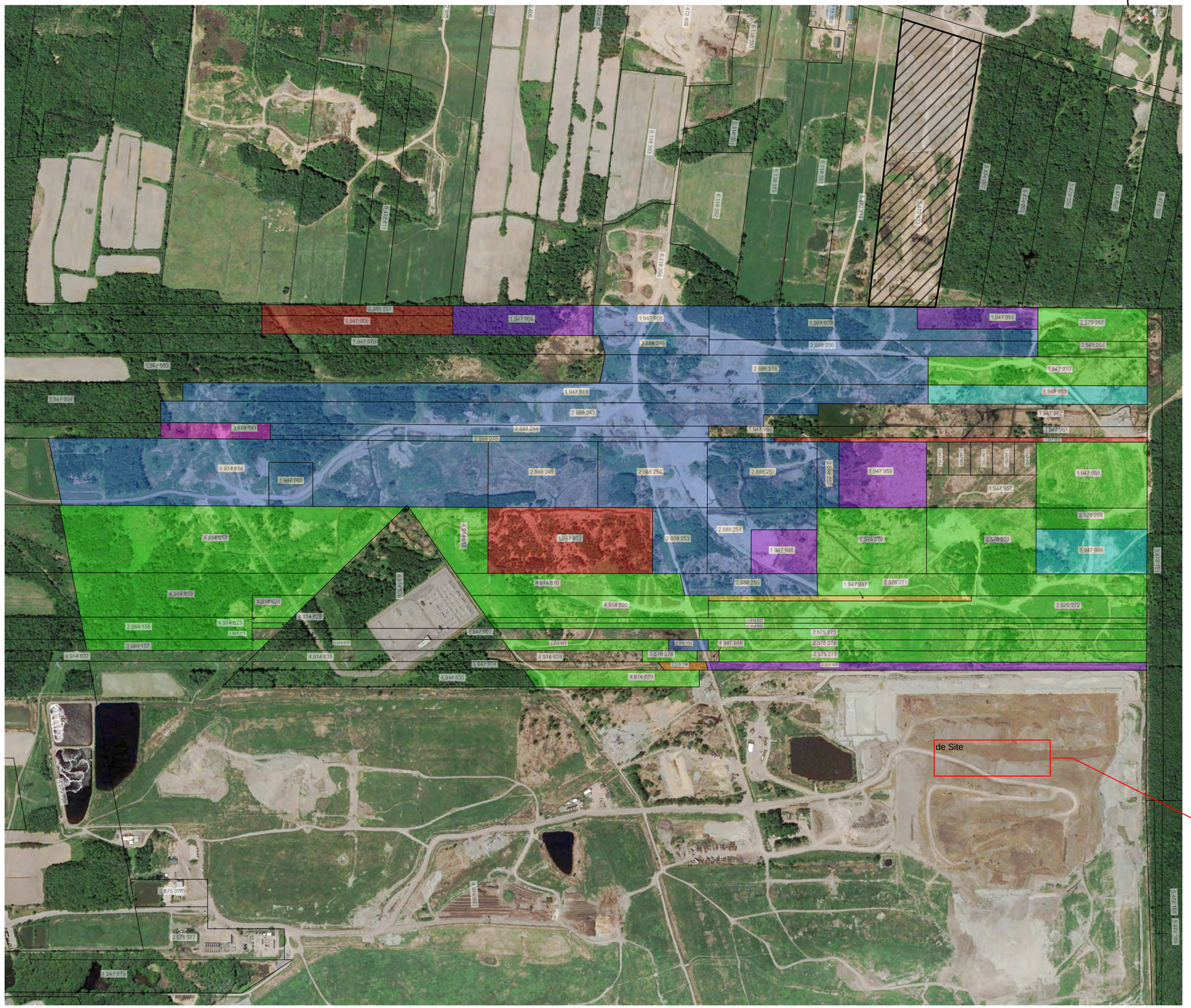

LÉGENDE

N° LOT	SABLES THOUIN INC.
N° LOT	LUCIEN THOUIN
N° LOT	FAMILLE THOUIN
N° LOT	PAR HOLDINGS INC.
N° LOT	SABLIÈRE CHAMPLAIN INC.
N° LOT	WELLINGTON INVESTMENT CORPORATION
N° LOT	_2552-8720 QUÉBEC INC.
N° LOT	2531-0855 QUÉBEC INC.
N° LOT	COMPAGNIE SOLTERRA

*RÉFÉRENCE IMAGE AÉRIENNE: Google Earth, Région de Terrebonne, 2018/06/02

REV.	TECH.	ING.	DESCRIPTION RÉVISIONS ET ÉMISSIONS
0	E.G.	C.R.	ÉMIS POUR COMMENTAIRE
DATE D'ÉMISSION			
2020/ 02 / 27			

SCEAUX

TETRA TECH

CLIENT

CONFIDENTIEL

PROJET

ÉVALUATION ENVIRONNEMENTALE DES SOLS – PHASE I

TITRE

PROPRIÉTAIRES DES LOTS

date	préparé	dessiné	vérifié
FÉV. 2020	C. RUEST	E. GIGUERE	C. RUEST
échelle	projet consultant	projet client	
1:7500	40269TT	–	
dessin numéro			révision
40269TTC–M–G001			0

FORMAT A2 métrique 594.5x420.5

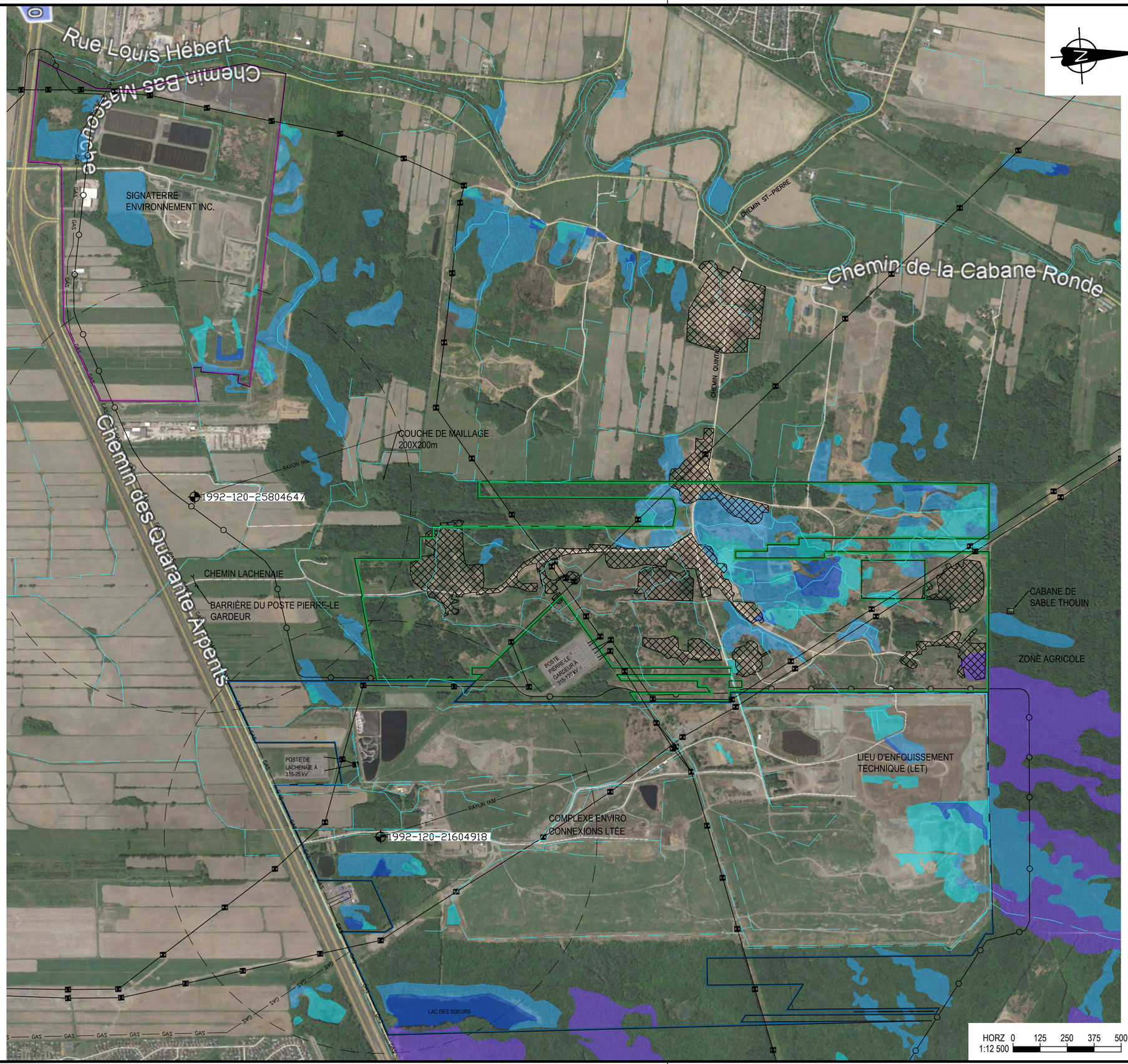

FORMAT A2 métrique 594.5x420.5

LÉGENDE

- LIMITE DE PROPRIÉTÉ DU SITE DU PROJET
- LIMITE DE PROPRIÉTÉ DU COMPLEXE ENVIRO CONNEXIONS LTÉE.
- LIMITE DE PROPRIÉTÉ DE SIGNATERRE ENVIRONNEMENT INC.
- MARAIS
- TOURBIÈRE
- MARÉCAGE
- EAU PEU PROFONDE
- SABLIÈRE OU GRAVIÈRE (LES SABLES THOUIN INC.)
- RÉSEAU DE TRANSPORT D'ÉNERGIE
- COURS D'EAU ET FOSSÉ DE DRAINGE
- GAS — LIGNE DE GAZODUC
- SENTIER DE MOTONEIGE TRANS-QUÉBEC
- 1992-... PUITS À PROXIMITÉ DES LOTS SUR UN RAYON DE 1 KM.

*RÉFÉRENCE IMAGE AÉRIENNE: Google Earth, Région de Terrebonne, 2018/06/02
*SOURCE MILIEUX HUMIDES:Canards.ca/cartographie-detaillee-des-milieux-humides-du-quebec/

REV.	TECH.	ING.	DESCRIPTION RÉVISIONS ET ÉMISSIONS
0	E.G.	C.R	ÉMIS POUR COMMENTAIRE
DATE D'ÉMISSION	2020/ 02 / 27		

SCEAUX

TETRA TECH

CLIENT

CONFIDENTIEL

PROJET

ÉVALUATION ENVIRONNEMENTALE DES SOLS – PHASE I

TITRE

MILIEUX HUMIDES ET COURS D'EAU

date	préparé	dessiné	vérifié
FÉV. 2020	C. RUEST	E. GIGUERE	C. RUEST
échelle	projet consultant	projet client	
1:12 500	40269TT	–	
dessin numéro			révision
40269TTC–M–G002			0

Sommaire Info MELCC

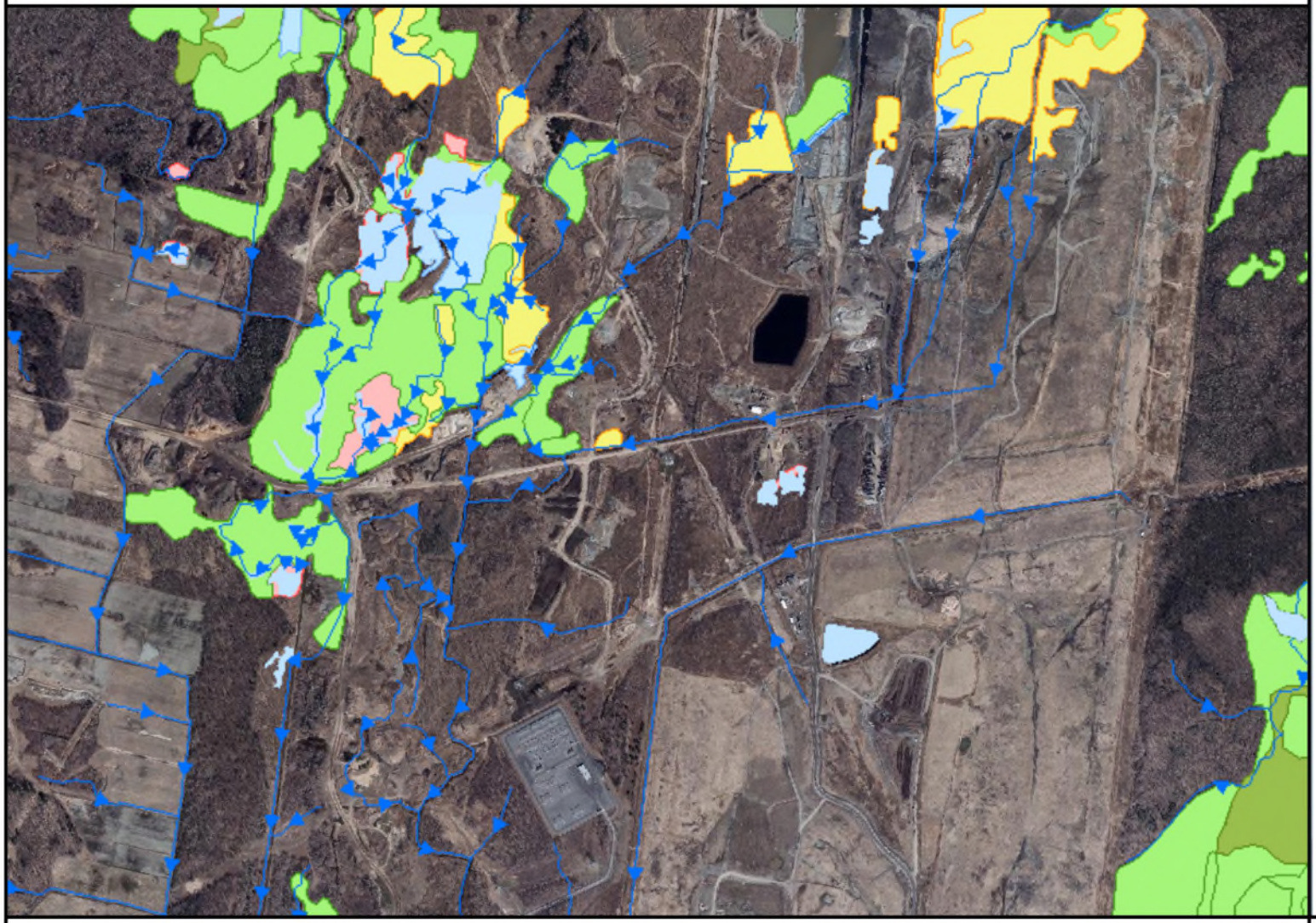

- GRHQ - Plans d'eau
- Puits et forages - SIH
- Milieux humides détaillés
  - Eau peu profonde
  - Marais
  - Marécage
  - Prairie humide
  - Tourbière ouverte fen (minérotrophe)
  - Tourbière ouverte bog (ombrotrophe)
  - Tourbière boisée
- Milieux humides potentiels
  - Eau peu profonde
  - Marais
  - Marais d'eau salée
  - Marécage
  - Marécage arborescent
  - Marécage arbustif
  - Marécage arbustif et mares de thermokarst
  - Milieu humide
  - Tourbière boisée indifférenciée
  - Tourbière boisée minérotrophe
  - Tourbière boisée ombrotrophe
  - Tourbière exploitée
  - Tourbière ouverte

Échelle : 1 / 14 648

500m
1000ft

N

Source(s) des données :

© Gouvernement du Québec, 2020

Environnement et Lutte contre les changements climatiques
Québec

Préparé par:
Carl Ruest
Tetra Tech
2020-03-03

FAMILY	LANDOWNER	LOT	TOTAL AREA (ft²)
Thouin	_Sablière Champlain inc.	3 679 141	131 706
Thouin	_2552-8720 Québec inc.	2 575 159	28 607
Thouin	André, Claire, Claude, Huguette, Lucien, Richard et Thérèse T	1 947 969	147 165
Thouin	André, Claire, Claude, Huguette, Lucien, Richard et Thérèse T	1 947 908	267 860
Thouin	André, Claire, Claude, Huguette, Lucien, Richard et Thérèse T	1 947 909	645 754
Thouin	André, Claire, Claude, Huguette, Lucien, Richard et Thérèse T	1 947 913	1 086 018
Thouin	André, Claire, Claude, Huguette, Lucien, Richard et Thérèse T	2 888 243	1 089 877
Thouin	André, Claire, Claude, Huguette, Lucien, Richard et Thérèse T	2 888 244	381 334
Thouin	André, Claire, Claude, Huguette, Lucien, Richard et Thérèse T	2 888 245	179 351
Thouin	André, Claire, Claude, Huguette, Lucien, Richard et Thérèse T	2 888 246	155 182
Thouin	André, Claire, Claude, Huguette, Lucien, Richard et Thérèse T	2 888 248	715 939
Thouin	André, Claire, Claude, Huguette, Lucien, Richard et Thérèse T	2 888 249	553 208
Thouin	André, Claire, Claude, Huguette, Lucien, Richard et Thérèse T	2 888 250	553 208
Thouin	André, Claire, Claude, Huguette, Lucien, Richard et Thérèse T	2 888 251	553 208
Thouin	André, Claire, Claude, Huguette, Lucien, Richard et Thérèse T	2 888 252	110 641
Thouin	André, Claire, Claude, Huguette, Lucien, Richard et Thérèse T	2 888 253	276 517
Thouin	André, Claire, Claude, Huguette, Lucien, Richard et Thérèse T	2 888 254	332 071
Thouin	André, Claire, Claude, Huguette, Lucien, Richard et Thérèse T	2 888 255	227 850
Thouin	André, Claire, Claude, Huguette, Lucien, Richard et Thérèse T	2 888 256	392 590
Thouin	André, Claire, Claude, Huguette, Lucien, Richard et Thérèse T	2 888 258	33 343
Thouin	André, Claire, Claude, Huguette, Lucien, Richard et Thérèse T	4 914 614	2 065 841
Thouin	Lucien Thouin	1 947 963	316 299
Thouin	Lucien Thouin	1 947 949	379 936
Thouin	Sables Thouin inc.	1 947 910	479 363
Thouin	Sables Thouin inc.	2 575 266	131 903
Thouin	Sables Thouin inc.	2 575 267	280 091
Thouin	Sables Thouin inc.	1 947 956	559 575
Thouin	Sables Thouin inc.	1 947 961	243 480
Thouin	Sables Thouin inc.	2 575 268	178 271
Thouin	Sables Thouin inc.	2 575 269	552 421
Thouin	Sables Thouin inc.	2 575 270	552 644
Thouin	Sables Thouin inc.	2 575 271	556 324
Thouin	Sables Thouin inc.	2 575 272	636 149

FAMILY	LANDOWNER	LOT	TOTAL AREA (ft²)
Thouin	Sables Thouin inc.	2 575 275	378 044
Thouin	Sables Thouin inc.	2 575 276	370 625
Thouin	Sables Thouin inc.	2 575 277	368 540
Thouin	Sables Thouin inc.	2 575 278	46 906
Thouin	Sables Thouin inc.	3 969 156	288 156
Thouin	Sables Thouin inc.	3 969 157	139 732
Thouin	Sables Thouin inc.	4 914 616	284 197
Thouin	Sables Thouin inc.	4 914 617	1 572 720
Thouin	Sables Thouin inc.	4 914 618	369 362
Thouin	Sables Thouin inc.	4 914 619	722 914
Thouin	Sables Thouin inc.	4 914 620	388 400
Thouin	Sables Thouin inc.	4 914 621	87 332
Thouin	Sables Thouin inc.	4 914 622	274 472
Thouin	Sables Thouin inc.	4 914 623	15 634
Thouin	Sables Thouin inc.	4 914 624	272 836
Thouin	Sables Thouin inc.	4 914 625	13 319
Thouin	Sables Thouin inc.	4 914 627	138 980
Thouin	Sables Thouin inc.	4 991 718	10 751
Thouin	Sables Thouin inc.	4 914 629	219 698
Goodman	2531-0855 Québec inc.	1 947 947	105 872
Goodman	Par Holdings inc.	1 947 907	319 969
Goodman	Par Holdings inc.	1 947 964	202 562
Goodman	Par Holdings inc.	1 947 958	442 477
Goodman	Par Holdings inc.	1 947 948	220 752
Goodman	Par Holdings inc.	2 575 160	270 745
Goodman	Wellington Investment Corporation	1 947 906	274 307
Goodman	Wellington Investment Corporation	2 888 257	150 017
Goodman	Wellington Investment Corporation	1 947 959	125 609
Goodman	Wellington Investment Corporation	1 947 912	829 720
TOTAL		**62**	**23 698 375**

GRILLE DES USAGES ET DES NORMES

ZONE 0166-07

USAGE								
H : HABITATION	**1**	**2**	**3**	**4**	**5**	**6**	**7**	**8**
classe A – unifamiliale								
classe B – multifamiliale 2 logements								
classe C – multifamiliale 3 logements								
classe D – multifamiliale 4 à 6 logements								
classe E – multifamiliale 7 à 12 logements								
classe F – multifamiliale 13 logements & +								
classe G – bachelor								
classe H – abrogé								
classe I – maison mobile								
HE : HÉBERGEMENT								
classe A – hôtel								
classe B – auberge								
classe C – gîte du passant								
classe D – résid. pers. âgées autonomes								
classe E – abrogé								
classe F – centre d'accueil								
C : COMMERCE								
classe A – quartier								
classe B – local								
classe C – service professionnel et spécialisé								
classe D – supra-local								
classe E – régional								
classe F – restauration								
classe G – amusement et divertissement								
classe H – récréo-touristique								
classe I – service routier								
classe J – extensif								
classe K – contraignants								
I : INDUSTRIE								
classe A – fabrication & assemblage	•							
classe B – fabrication & assemblage	•							
classe C – fabrication & assemblage	•							
classe D – transbordement	•							
classe E – transbordement	•							
classe F – entreposage	•							
classe G – recherche et services aux entreprises	•							
classe H – transformation de matériaux primaires	•							
classe I – déchets et matières recyclables								
classe J – contraignants	•							
P : INSTITUTIONNEL								
classe A – parc, terrain de jeux et espace naturel								
classe B – service institutionnel								
classe C – utilitaire								
A : AGRICOLE								
classe A – culture	•							
classe B – élevage								
classe C – élevage								
classe D – service de transformation								
classe E – contraignants								
F : FORESTIER								
classe A – coupe de bois								
classe B – activités connexes								
E : ENVIRONNEMENTAL								
classe A – conservation								
classe B – mise en valeur								
USAGES SPÉCIFIQUEMENT PERMIS			6831			3699.1		
			6832			4890.1		
			6541			5191.1		
USAGES SPÉCIFIQUEMENT EXCLUS	Note 3							
	Note 4							

ZONE 0166-07

NORMES SPÉCIFIQUES - ZONAGE								
STRUCTURE DU BÂTIMENT	**1**	**2**	**3**	**4**	**5**	**6**	**7**	**8**
isolée	•		•					
jumelée								
contiguë								
projet intégré	•					•		
CHARTE ARCHITECTURALE								
type de gabarit								
superficie d'implantation minimale (m^2)								
largeur de la façade minimale (m)								
nombre d'étages minimal								
nombre d'étages maximal								
NORME D'OCCUPATION								
occupation minimale du terrain (%)	20							
occupation maximale du terrain (%)	80							
nombre de logement/terrain minimum								
nombre de logement/terrain maximum								
CHARTE DES MARGES								
type de regroupement								
avant minimale (m)								
avant maximale (m)								
avant secondaire minimale (m)								
latérale minimale (m)								
arrière minimale (m)								
type d'aire d'isolement			B					

CHARTE DE LOTISSEMENT - Règlement de lotissement								
type de grille								
largeur minimale (m)								
profondeur minimale (m)								
superficie minimale (m^2)								

DISPOSITIONS PARTICULIÈRES								
	2,3,4,5							

1	Abrogé.
2	L'entreposage extérieur pour un usage industriel est autorisé conformément aux dispositions des articles 244 et suivants.
3	Les usages suivants sont spécifiquement exclues : 2011, 2012, 2213, 2215, 2219, 2310, 3711, 3712, 3714, 3719, 3790, 3893, 3894, 3895, 4858, 4881, 4890.1, 5192, 6347, 6375.1, 6376, 6379, 6647, 8511, 8512, 8513, 8514, 8515, 8516, 8517, 8519, 8521, 8522, 8523, 8530, 8541, 8542, 8544, 8545, 8546, 8549 et 8900).
4	Les usages prévus à l'article 61.1 du règlement sur les usages conditionnels numéro 1006 sont spécifiquement permis sous réserve de l'autorisation préalable du conseil, tandis que tous les autres usages du groupe « Commerce (C) » sont autorisés en complémentarité à un usage principal du groupe « Industrie (I) » aux conditions de l'article 420.3 du règlement de zonage numéro 1001.
5	La culture à des fins agricoles est seulement autorisée à l'intérieur d'un bâtiment ou d'une construction d'un minimum de 2 étages. Peut-être implantée dans un bâtiment en mixité avec un autre usage.

AMENDEMENT (USAGE INTERNE)

1- 1001-006
2- 1001-082
3- 1001-245
4- 1001-258

NOTES ADMINISTRATIVES (USAGE INTERNE)

a- Aire d'affectation industrielle (site de l'ancienne sablière Thouin)

ANNEXE B – RECHERCHES HISTORIQUES ET DOCUMENTS PROVENANT DES BASES DE DONNÉES PUBLIQUES

remédier à cette situation qui, justement, malgré l'ouverture des salles, ne permettra pas d'accélérer les audiences?

Le **Président:** Mme la vice-première ministre.

Mme Bacon: Je pense que je vais quand même continuer d'en discuter avec mon collègue, le ministre de la Justice, M. le Président. Et je tiens quand même à souligner que le Québec est quand même cité en exemple comme une bonne administration de la justice. Je pense que nous sommes capables de nous donner les salles nécessaires dans ce dossier-là. Le dossier de Saint-Jérôme est quand même un dossier exceptionnel par rapport à ce qui...

Une voix:...

Mme Bacon: ...par rapport à ce qui existe - non, mais je voulais bien que vous écoutiez la réponse - dans le reste du Québec. M. le Président, c'est vraiment un dossier exceptionnel, celui de Saint-Jérôme, et nous accordons à ce dossier-là toute la "priorisation" nécessaire qui peut être accordée à un dossier.

Le Président: En question principale, M. le député de La Prairie.

Déversements de contaminants à la sablière Thouin par la compagnie Shell

M. Lazure: M. le Président, encore une fois, grâce à la Commission d'accès à l'information, les citoyens et citoyennes du Québec peuvent connaître un cas de contamination que le ministère de l'Environnement s'employait à cacher depuis près de trois ans. En effet, on apprend ce matin que la compagnie Shell a, depuis la fin des années soixante, rempli de produits pétrochimiques la sablière Thouin à L'Assomption. On apprend aussi que le rapport des enquêteurs de la police verte faisait état d'une évaluation des quantités qui auraient été enfouies dans la sablière, mais que cette évaluation a disparu. Pour le responsable de l'enquête, qui n'est plus maintenant au service du ministère, il s'agirait d'un rapport falsifié. Ma question au ministre de l'Environnement, M. le Président: Puisque son attachée de presse explique aux journalistes que "le ministère - et je cite - essaie de s'entendre avec Shell sur une nouvelle caractérisation du site en vue d'un plan de restauration", le ministre peut-il nous dire pourquoi il n'utilise pas les pouvoirs que lui confère la loi 65, sa fameuse loi pollueur-payeur dont il s'est tant vanté, puisqu'elle existe depuis cinq mois? Pourquoi n'exige-t-il pas maintenant que la compagnie lui fournisse un programme de caractérisation, de décontamination et de restauration au lieu de politiser un dossier par le biais de ses attachés politiques?

Le Président: M. le ministre de l'Environnement.

M. Paradis (Brome-Missisquoi): M. le Président, je vais tenter de couvrir dans ma réponse toutes les portes qu'a ouvertes le député de La Prairie, tenter de resituer le dossier dans son contexte. Le dossier de la sablière Thouin est un dossier qui a plus d'une vingtaine d'années d'existence. Je rappellerai au député de La Prairie que c'est entre 1966 et 1968 qu'entre autres des hydrocarbures ont été déversés à cet endroit, suivant le dossier.... M. le Président, si la réponse n'intéresse pas l'Opposition...

Le Président: Non, non. Écoutez, je vais demander la collaboration. M. le député, je vous ai toisé du regard à quelques reprises, je vais vous inviter à ne pas avoir de tels commentaires. M. le ministre.

M. Paradis (Brome-Missisquoi): Les enquêtes menées, M. le Président, à partir de 1986 - donc, il y a eu 20 ans où il ne s'est rien produit dans ce dossier - par le ministère de l'Environnement démontrent que la compagnie Shell Canada ltée serait responsable pour 87 % des déversements qui se sont produits à cet endroit. En août et septembre 1987, des travaux de caractérisation ont été menés pour le compte la compagnie Shell et ont révélé un problème important de contamination par des hydrocarbures du sous-sol, de la nappe d'eau ainsi que des canaux et ruisseaux qui sont adjacents à cette sablière. Par la suite, le ministère de l'Environnement n'étant pas satisfait des travaux de caractérisation, une caractérisation exhaustive... Et je sais que, tantôt, le leader de l'Opposition a mentionné: on le sait, ça, mais la question du député de La Prairie dénotait clairement qu'il ne le savait parce qu'il nous a demandé de commander...

Le Président: En conclusion, M. le ministre.

M. Paradis (Brome-Missisquoi): ...des caractérisations...

Le Président: En conclusion, M. le ministre.

M. Paradis (Brome-Missisquoi): Une caractérisation exhaustive a été effectuée et le ministère de l'Environnement du Québec a reçu le 14 juin dernier la caractérisation exhaustive. Quant aux reproches qu'il a adressés au ministère de l'Environnement de cacher le dossier, je lui dirai que le dossier a été publié au complet de même que l'ensemble des sites contaminés par le gouvernement libéral du Québec, alors que, sous le gouvernement du Parti québécois, le ministre de l'époque répondait tout simplement qu'il

n'était pas d'intérêt public de communiquer l'existence de ces sites à la population.

Des voix: Bravo! Bravo!

Le Président: En question complémentaire.

M. Lazure: Est-ce que le ministre peut nier que le rapport a été falsifié, qu'il manque des informations au rapport? Est-ce qu'il peut nier que son ministère a refusé, pendant trois ans, de rendre public son rapport et que les gens ont dû aller à la Commission d'accès à l'information? Est-ce que le ministre a d'autres rapports semblables et, si oui, qu'il les rende donc publics au lieu de forcer les gens à se rendre à la Commission d'accès à l'information.

Le Président: M. le ministre de l'Environnement.

M. Paradis (Brome-Missisquoi): Oui, M. le Président. Dans le but d'informer le député de La Prairie, j'ai ici, entre les mains, un document - et je sais qu'en vertu du règlement, il peut me forcer à le déposer, ça me fera plaisir de le faire pour une seconde fois, parce que je l'ai déjà fait à l'Assemblée nationale du Québec — qui indique et identifie chacun des lieux d'entreposage de déchets dangereux au Québec. Vous en avez 70 dans cette liste qui sont considérés comme des lieux qui sont soit dangereux pour la santé, soit dangereux pour l'environnement, qu'on appelle de catégorie 1, et le site en question en fait partie.
(15 heures)

M. le Président, ce qui est important, c'est ce qu'on va faire depuis qu'on a reçu cette étude de caratérisation. Est-ce qu'on va se fermer les yeux, comme le gouvernement précédent a fait tout le temps qu'il a été au pouvoir, ou est-ce qu'on va exiger la décontamination?

Je rappellerai au député de La Prairie qu'au mois de juin dernier, avant l'adoption de la loi 65 par l'Assemblée nationale du Québec, la loi du pollueur-payeur, le ministère de l'Environnement n'avait pas les outils légaux nécessaires pour intervenir. Nous nous sommes dotés de ces outils légaux d'intervention. Nous sommes intervenus dans le cas de mines Duparquet en Abitibi; nous sommes intervenus dans le cas de la Balmet à Saint-Jean-d'Iberville et nous entendons nous servir également de cette loi si les négociations avec Shell Canada n'aboutissent pas rapidement.

Des voix: Bravo! Bravo!

Le Président: En question complémentaire.

M. Lazure: M. le Président, je vois que le ministre ne peut pas nier qu'il avait tous ces renseignements depuis trois ans. Est-ce que le ministre peut nier qu'il a en main tout ce qu'il faut pour se servir de sa loi 65 qui est en vigueur depuis cinq mois? Est-ce qu'il peut nier qu'il se contente de négocier, soi-disant négocier avec la compagnie Shell? Et est-ce qu'il peut nier aussi que, lorsqu'il reçoit un rapport de la police verte, il s'empresse, soit par ses fonctionnaires ou son cabinet, de transmettre un tel rapport aux entreprises pour qu'elles puissent se défendre?

Le Président: Alors, M. le ministre de l'Environnement.

M. Paradis (Brome-Missisquoi): M. le Président, il me fait plaisir de rassurer le député de La Prairie et, surtout, de nier le dernier élément de sa question additionnelle qui, en ce qui concerne celui qui vous parle, est complètement injustifié, pour ne pas dire déplacé.

J'attirerais également l'attention du député de La Prairie sur le processus de fonctionnement de la loi 65. Je pensais qu'on en avait débattu suffisamment longtemps à l'Assemblée nationale du Québec pour que le député de La Prairie, qui est le critique de l'Opposition officielle en cette matière, sache de quelle façon ça fonctionne.

Avant de procéder à la décontamination il faut procéder à la caractérisation. La loi 65 nous donne les pouvoirs légaux d'obliger la compagnie à effectuer une caractérisation. Nous n'avions pas de loi 65 avant le mois de juin de cette année. Nous avons quand même réussi à convaincre la compagnie de procéder à une caractérisation exhaustive et c'est par négociation que nous l'avons obtenue, à l'époque.

Au moment où nous nous parlons, il n'est plus question de caractérisation, nous avons ces données. Il est question de décontamination. Nous avons ces pouvoirs légaux depuis le mois de juin dernier. Les négociations ont repris pour la décontamination et je répète ce que j'ai répondu à votre question précédente: Il n'est pas question que la compagnie négocie lentement. Si les négociations n'aboutissent pas, le ministère de l'Environnement va faire ce qu'il a fait dans le cas de Duparquet, ce qu'il a fait dans le cas de Shell et il le fera dans le cas de Balmet. Et, il ne fera pas ce que le Parti québécois...

Le Président: M. le ministre.

M. **Paradis (Brome-Missisquoi):** ...a fait pendant tout le temps qu'il a été au pouvoir, soit de cacher les rapports, fermer les yeux et laisser les sites contaminés.

Des voix: Bravo! Bravo!

Le Président: Sur un rappel au règlement, M. le leader de l'Opposition.

M. Chevrette: M. le Président, je suis prêt

à mettre mon siège en jeu avec le ministre. Il va répondre à une question.

Des voix: Oui, oui, oui.

Le Président: S'il vous plaît!

M. Chevrette: S'il a des accusations à porter par rapport à des dossiers précis, qu'il le fasse!

Le Président: Un instant! Ce n'est pas une question de règlement. Je voudrais reconnaître une question de règlement dans vos propos, là, mais je ne reconnais pas là une question de règlement. En vertu de quel article voulez-vous poser une question? C'est ce... M. le leader.

M. Chevrette: M. le Président, le ministre porte des accusations. Clairement il dit qu'on a caché des documents.

Le Président: Un instant, un instant! On peut intervenir sur une question de... S'il vous plaît! On peut intervenir sur une question de règlement pour soulever un propos. Si c'est une interprétation différente de certains propos, si, par exemple, vous n'êtes pas d'accord avec ce que le ministre peut dire, comme le ministre peut être en désaccord avec ce qu'un autre député de l'Opposition peut dire, c'est un débat qui s'ensuit. Actuellement, si je vous laisse la parole, ce n'est pas une question de règlement, c'est un débat que vous vouiez faire d'après ce que je peux comprendre. Si vous avez une question de règlement, je suis prêt à vous entendre, mais je ne reconnais pas dans vos propos une question de règlement, actuellement.

M. Chevrette: M. le Président, en complémentaire.

Le Président: M. le leader de l'Opposition.

M. **Chevrette:** Est-ce que le ministre peut rendre publics les dossiers ...

Le Président: En question complémentaire?

M. **Chevrette:** Est-ce que je peux questionner, là?

Le Président: Vous voulez une question complémentaire? Très bien, une question complémentaire. D'accord.

M. Chevrette: M. le Président, est-ce que je peux y aller, là?

Le Président: Oui, d'accord.

M. Chevrette: Merci.

Le **Président:** Écoutez, je ne savais pas... S'il vous plaît! Je ne comprenais pas si vous vouliez une question de règlement ou une question complémentaire. Pour une question complémentaire, vous avez la parole.

M. Chevrette: Est-ce que le ministre peut rendre public le jugement de la Commission d'accès à l'information concernant le dossier précité? Et est-ce que le ministre maintient toujours qu'il rend publiques toutes les données qui lui sont demandées sur des dossiers spécifiques? Est-ce que le ministre accepterait, dans cette Chambre, de faire un débat sur chacun des dossiers et est-ce qu'il est prêt à mettre son siège en jeu sur ses prétentions?

Une voix: Oui, oui, oui.

Des voix: Bravo!

Le Président: Alors, M. le ministre de l'Environnement.

M. Paradis (Brome-Missisquoi): M. le Président, comme vous le savez, comme l'ensemble des membres de cette Assemblée le savent généralement, toutes les décisions de la Commission d'accès à l'information sont publiques. Donc, si vous voulez que je vous en fasse parvenir une copie à votre bureau, ça me fera plaisir de vous en acheminer une copie. Mais c'est de notoriété publique et c'est connu par le public.

En ce qui concerne les propos que j'ai tenus quant à l'attitude du gouvernement précédent, il me fera plaisir de vous faire parvenir un "transcript" du **Journal des débats** où Mme la vice-première ministre, alors critique de l'Environnement pour le Parti libéral du Québec, a adressé une question à M. Adrien Ouellette, alors ministre de l'Environnement, et que la réponse du ministre de l'Environnement de l'époque allait exactement dans le sens des propos que j'ai tenus en cette Chambre, à savoir qu'il n'était pas d'intérêt public de rendre ce type d'information public, que ça pouvait épeurer, dans la situation. Ça, c'était l'attitude du Parti québécois.

Des voix: Bravo!

Le Président: Alors, une question complémentaire, M. le leader de l'Opposition.

M. Chevrette: Est-ce que le ministre fait la distinction, M. le Président, entre une liste de sites dangereux et le contenu même des dangers que comporte ce site? Est-ce qu'il reconnaît - je lui ai écrit personnellement - est-ce qu'il reconnaît avoir reçu une lettre personnellement de ma part, M. le Président, sur un site dit dangereux? Le ministre a refusé, par son ministère, M. le Président, de donner les informations

à des élus municipaux. Est-ce que le ministre ne cache pas...

Le Président: Un instant! Un instant, M. le député de Joliette, s'il vous plaît! S'il vous plaît! S'il vous plaît, M. le leader!

Il y a certaines attitudes qui nuisent de façon très grave au décorum de l'Assemblée. Ce dont on est témoin actuellement nuit au décorum de l'Assemblée. Vous avez une question complémentaire; je suis prêt à vous reconnaître la question complémentaire, mais la deuxième partie de votre question complémentaire contenait de l'argumentation et vous étiez dans une question différente de celle soulevée au départ, à mon sens. Alors allez-y avec votre question.

M. Chevrette: La question complémentaire était sur les dossiers des sites dangereux, M. le Président. J'ai demandé au ministre: Est-ce qu'il reconnaît que son ministère refuse de donner les informations?

Une voix: Bien oui!

M. Chevrette: Est-ce que son ministère refuse même de fournir aux élus municipaux qui veulent s'enquérir du danger des sites, est-ce que son ministère, M. le Président, ne s'est pas retranché derrière la commission Charbonneau pour présenter une liste de sites, mais sans vouloir informer ni les élus municipaux ni les citoyens?

Une voix: Oui, oui.

Le Président: Alors, M. le ministre.

M. Paradis (Brome-Missisquoi): Oui, M. le Président, mon bon ami, le député de Joliette et leader de l'Opposition officielle, entrecroise deux dossiers présentement, le dossier sur lequel le député de La Prairie m'a questionné et la question de la localisation et du contenu des sites de déchets dangereux au Québec. Ce document a été rendu public. Il contient les matières, les identifications et tout.

En ce qui concerne les documents de transit, les manifestes de transport que la commission Charbonneau a réclamés au ministère de l'Environnement du Québec, le député de Joliette a raison de souligner que le ministère de l'Environnement du Québec - il l'a souligné et il a raison - avait refusé de communiquer ces renseignements à la commission Charbonneau et que, suite à l'intervention du ministre, la commission Charbonneau a obtenu l'information.

Des voix: Ha, ha, ha!

Le Président: Alors, en question principale maintenant, M. le député de Labelle.

(15 h 10)

Entente avec le gouvernement fédéral sur l'application et l'administration de la TPS

M. Léonard: Oui, **M.** le Président, le 30 août dernier, le gouvernement du Québec signait une entente avec le gouvernement fédéral quant à l'application et à l'administration de la TPS fédérale ici, au Québec Au point 5 du protocole d'entente qui a été signé alors, il est indiqué que les deux gouvernements doivent signer une entente détaillée de là jusqu'au 1er décembre 1990 ou ultérieurement, si les deux gouvernements en convenaient.

Ma question au ministre des Finances est simple. Est-ce que cette entente détaillée a été signée, sinon, pourquoi et quand sera-t-elle signée?

Le Président: M. le ministre des Finances.

M. Levesque: M. le Président, il nous fera plaisir, dès que ce sera fait, de même le déposer s'il y a lieu. Il s'agit seulement d'une question de modalités et je n'aurai aucune objection à en faire part à la Chambre au moment opportun.

Une voix: Un comité qui...

Le Président: En complémentaire.

M. Léonard: M. le Président, encore au ministre des Finances. Compte tenu que cette entente, même sur le plan de l'administration détaillée, peut avoir une certaine importance, est-ce qu'il peut nous donner l'assurance qu'il n'imposera pas le bâillon, que le gouvernement n'imposera pas le bâillon pour faire adopter le projet de loi 89 tant et aussi longtemps que les députés n'auront pas eu l'occasion de prendre connaissance de cette entente? Et est-ce que le gouvernement sera disposé à répondre aux questions que pourrait soulever une telle entente lors de l'adoption de la loi 89?

Le Président: M. le ministre des Finances.

M. Levesque: M. le Président, je suis un peu surpris de la question du député de Labelle parce que je ne vois pas pourquoi on serait appelés à utiliser le bâillon pour faire adopter une loi dont le principe est contenu dans le programme du Parti québécois. J'ai beaucoup de difficultés à comprendre ça. On ne fait pas d'obstruction systématique pour simplement certaines modalités, je m'imagine. Mais, supposons qu'on arriverait à cette conclusion du côté de la sage et loyale Opposition, à ce moment-là, M. le Président, on m'en fera part et j'essaierai de hâter les choses pour, autant que possible, accommoder l'honorable député de Labelle.

M. **Léonard:** M. le Président...

Le Président: En question complémentaire.

M. Léonard: ...le ministre des Finances a-t-il bien pris conscience que l'Association des consommateurs du Québec, notamment, dit qu'elle pourrait être d'accord avec un tel projet de loi s'il y avait des modifications qui portent, notamment, sur l'administration, dont la visibilité complète des deux taxes, sur le fait aussi que la TPS du Québec, la TVQ du Québec ne doit pas surtaxer la TPS fédérale et qu'en plus il y a aussi la question de l'indexation des crédits d'impôt?

Le Président: M. le ministre des Finances.

M. Levesque: M. le Président, j'ai répondu à toutes ces questions tout à l'heure et, s'il y a des compléments de réponse, il me fera plaisir de le faire.

Une voix: Un comité d'étude.

Le Président: En question principale, M. le député de Pointe-aux-Trembles.

Programme de supplément à l'assurance-chômage

M. Bourdon: Les 118 000 travailleurs de la construction effectuent en moyenne 1000 heures de travail par année. Ils attendent depuis des années un programme de supplément à l'assurance-chômage. Le rapport Sexton-Picard en a élaboré un. Je ne veux pas, M. le Président, connaître l'agenda du ministre du Travail ou savoir si on fera une étude de l'étude. Je veux transmettre la question que les travailleurs de la construction posent au ministre du Travail: Quand le ministre bougera-t-il?

Le Président: M. le ministre du Travail.

M. Cherry: M. le Président, d'abord, je suis heureux de vous communiquer que la façon de formuler les questions du député de Pointe-aux-Trembles s'améliore.

Des voix: Ha, ha, ha!

M. Cherry: Vous vous souviendrez... Vous vous souviendrez que...

M. Chevrette: M. le Président, question de règlement.

Le Président: Un instant, M. le ministre. S'il vous plaît! S'il vous plaît!

M. Chevrette: M. le Président...

Le Président: Alors, sur une question de règlement, M. le leader de l'Opposition.

M. Chevrette: Si la façon de poser les questions s'améliore, la façon de répondre ne s'améliore pas.

Des voix: Ha, ha, ha!

M. Chevrette: On voudrait répondre en vertu de l'article 79.

Le Président: Alors, je vous invite à la question, M. le ministre du Travail.

M. Cherry: Merci, M. le Président. Il disait donc que la semaine dernière, lorsqu'il me posait la question, il s'était informé, vous vous souviendrez, si j'allais rencontrer les gens qui étaient dans mes bureaux pendant que la rencontre avait eu lieu...

Une voix: Quand?

M. Cherry: La semaine dernière. La semaine dernière, lorsqu'il y a eu visite des gens de la construction dans les bureaux de mes collègues, il a eu, cette fois-là, l'habileté d'appeler à mon bureau pour, d'abord, savoir s'ils étaient chez nous. J'ai dit non. Et, dans un deuxième temps, j'ai dit qu'effectivement mes collègues les rencontraient.

Donc, cette semaine, ça s'améliore. Là, il commence à cerner un petit peu la dimension du problème. Il a même, M. le Président, traversé le parquet de la Chambre hier soir; il est venu s'asseoir ici.

Une voix: M. le Président.

Le Président: Bon. Un instant, s'il vous plaît!

Des voix: Ha, ha, ha!

Le Président: Alors, M. le leader de l'Opposition.

M. Chevrette: M. le Président, l'article 79...

Le Président: Alors, sur une question de règlement.

M. Chevrette: Ça fait partie aussi de la façon de répondre, M. le Président. Ce n'est pas une question de savoir son itinéraire, s'il s'est mis beau, s'il s'est mis une cravate, s'il s'est peigné, s'il a parlé à Untel. La question, c'est: Quand, en regard du rapport Sexton-Picard? Il faudrait apprendre, M. le Président, à répondre aux questions. Moi, les itinéraires du ministre, j'aime autant les ignorer, M. le Président.

Des voix: Ah! Ah! Ah!

Le Président: S'il vous plaît! Bon. S'il vous



Genèse d’une fatigue extrême

Le 13 août 2019 à 8h00



Par Gilles Fontaine



Selon les citoyens résidant sur le chemin de la Cabane-Ronde, plus de 200 camions empruntent quotidiennement cette voie pour des travaux de rehaussement des sols.

Depuis quatre ans, les Mascouchois demeurant sur les chemins de la Cabane-Ronde et Saint-Pierre voient leur qualité de vie considérablement diminuée. Chaque jour, des centaines de camions à benne basculante empruntent cette voie pour se rendre, entre autres, sur un terrain vacant situé au 1285, chemin de la Cabane-Ronde. Les citoyens se demandent tous quand ce va-et-vient cessera. Ils n’ont pas de réponse précise. Pas encore.

Jadis une sablière, ce terrain a été enregistré comme un ancien dépotoir de matériaux secs. Situé près de la rue Saint-Pierre, il avait été laissé à l’abandon de nombreuses années. L’actuelle propriétaire, Lise Hébert, qui en a fait l’acquisition en 1999, a souhaité le réhabiliter. C’est ainsi que lors des travaux, de nombreux contaminants y ont été trouvés, soit 15 000 tonnes de terre contaminée (B-C, C-D), 8 000 tonnes de matières dangereuses, 20 000 litres de produits pétroliers, 500 pneus et plus de 200 tonnes de métal.

Recevez vos nouvelles locales par courriel, chaque semaine!
Adresse courriel S'inscrire

Mme Hébert a pris une entente avec Remblayage SolTerra pour procéder au rehaussement de la qualité du sol par le recouvrement du site «avec des sols dont les concentrations en contaminants sont égales ou inférieures au critère B de l’annexe 2 du Guide d’intervention – Protection des sols et réhabilitation des terrains contaminés», montre l’autorisation du ministère de

l'Environnement du Québec. Outre le ministère, la Commission de la protection du territoire agricole du Québec (CPTAQ) et la Ville de Mascouche ont adopté et émis les autorisations nécessaires. Une entente de principe intervenue entre SolTerra et la Ville de Mascouche a d'ailleurs été signée le 12 mars 2019.

Beaucoup de camions

Or, les résidents des alentours ne voient plus la fin de ces travaux qui durent depuis près de quatre ans. *La Revue* a discuté un certain temps avec France Lemieux, chez elle, le vendredi 5 juillet.

«De 7 h à 17 h, c'est comme ça tous les jours de la semaine», dit-elle en regardant passer un camion à benne basculante. Elle réside sur le chemin de la Cabane-Ronde. Si elle n'est pas contre la vertu d'un meilleur environnement et de la réhabilitation des sols, comme plusieurs citoyens d'ailleurs, ses plaintes portent plutôt sur le nombre de camions qui empruntent le chemin de la Cabane-Ronde. «En moyenne, ajoute-t-elle, il passe plus de 200 camions chaque jour. On ne semble pas nous croire à la Ville. Pourtant, plusieurs d'entre nous avons pris le temps de compter à certaines périodes. C'est maintenant difficile de passer du temps à l'extérieur de la maison sans avoir ces camions en pleine face.»

Pas de limite de camions

Il n'existe aucun engagement formel de SolTerra quant au nombre maximal de passages de camions. «Depuis le mois de janvier 2019, nous avons reçu une moyenne quotidienne de 90,85 camions en semaine. Jamais on ne nous a demandé de nous engager à un nombre maximal de camions. Autrement, c'est la rentabilité du projet qui n'y serait pas. Je peux vous garantir que nous suivons toutes les règles et toutes les exigences des organismes gouvernementaux, de même que les exigences de la Ville de Mascouche», nous indique Gino D'Errico, président de l'entreprise.



«La terre qui entre, poursuit-il, est contrôlée à plusieurs niveaux. Dans un premier temps, nous faisons des amas de terre temporaires de 400 tonnes métriques pour procéder à des analyses additionnelles avant qu'elle soit étendue sur le site et nivelée. Nous sommes présentement en avance sur le projet. Tout devrait être terminé avant la fin de l'année 2020.»

La Revue a aussi parlé avec le fils de la propriétaire. «Vous savez, c'est un ancien dépotoir et personne ne voulait de ce terrain. Nous avons eu quelques rencontres spéciales avec les citoyens concernés. Nous savons que certains ont des doléances, mais le but de ce projet est de revaloriser ce site par sa décontamination», insiste-t-il.

Pas de deuxième phase sans consultation

Une rumeur court voulant qu'une deuxième phase soit planifiée. «Actuellement, il n'y a aucune demande additionnelle», confirme toutefois Pascal Dubé, responsable du Service de l'environnement à la Ville de Mascouche, bien que l'entreprise ait eu l'autorisation d'étudier le sol concerné.

Il est à noter que le maire Guillaume Tremblay s'est engagé formellement, en séance du conseil, à ce que la Municipalité ne donne aucune autorisation avant de consulter les citoyens touchés.

Comme mesures d'atténuation, la Ville a, entre autres, diminué la vitesse maximale de 10 km sur le chemin de la Cabane-Ronde, en plus de s'entendre avec SolTerra sur quelques mesures pour le nettoyage. Elle a aussi envoyé les doléances au ministère de l'Environnement pour une meilleure surveillance des travaux.

D'ailleurs, le Ministère a procédé à une inspection du site le 13 juin après avoir reçu une plainte. Cette inspection a permis de constater que les activités se déroulent conformément à l'autorisation délivrée, rapporte-t-on au Ministère.

«Lorsque tout sera terminé, je souhaite inviter les citoyens sur le site pour une visite des lieux et pour qu'ils constatent le résultat des travaux», conclut M. D'Errico.

Recevez vos nouvelles locales par courriel, chaque semaine!
Adresse courriel
S'inscrire

Eau

Bassins versants
Eau potable
Eau de surface - Protection
Eaux récréatives
Eaux souterraines
Eaux usées et eaux pluviales
Expertise hydrique et barrages
Le Saint-Laurent
Rivières et lacs
Loi sur l'eau
Milieux humides et hydriques
Stratégie québécoise de l'eau 2018-2030
Prélèvements d'eau
Neiges usées

Portrait régional de l'eau

Lanaudière (Région administrative 14)

4. Portrait de l'eau souterraine

4.1 Usages
4.2 Problèmes de contamination
4.3 Gestion des eaux souterraines et aménagement du territoire
4.4 Références

5. Portrait municipal

5.1 Portrait général
5.2 Problématique spécifique

6. Portrait industriel

6.1 Portrait général
6.2 Problématiques spécifiques

7. Portrait agricole

7.1 Portrait général
7.2 Problématiques spécifiques

8. Portrait faunique et récréotouristique

8.1 Portrait faunique
8.2 Activités de contact avec l'eau

9. Initiatives locales

9.1 Projets en développement durable
9.2 Projets en milieu hydrique assujettis à la procédure d'évaluation environnementale
9.3 Initiatives en gestion de rivières
9.4 Zones d'intervention prioritaire (comités ZIP)

4. Portrait de l'eau souterraine

4.1 Usages

Plus de 37 % de la population, soit environ 136 900 personnes, est alimentée par eau souterraine, dont 63 % est alimentée par des puits individuels (voir tableau A.2).

Au-delà de 6 800 puits ont fait l'objet d'un rapport de forage et sont enregistrés dans le système d'informations hydrogéologiques (S.I.H.) du ministère de l'Environnement pour le territoire. À ce nombre, il faut ajouter quelques milliers de puits de surface ainsi que tous les puits qui n'ont pas fait l'objet d'un rapport de forage ou dont les rapports ne sont pas encore saisis. On estime ainsi à environ 21 600 le nombre total de puits dispersés dans la région.

La région de Lanaudière compte un puits de captage (ou résurgences captées) d'eau de source à des fins commerciales, situé dans la MRC Matawinie. La région compte 3 usines d'embouteillage, dont une située sur le territoire de la MRC D'Autray et 2 situées sur le territoire de la MRC Matawinie.

4.2 Problèmes de contamination

La région de Lanaudière compte 2 lieux d'enfouissement sanitaire, dont un fonctionne sur le principe d'atténuation naturelle. Un troisième n'est plus exploité depuis 1993. Il en résulte une détérioration des eaux souterraines à proximité de ces sites. À ce jour, cette situation n'a causé aucun préjudice irréversible, mais elle peut devenir préoccupante.

Il existe également 4 dépôts de matériaux secs dont 3 ont un programme de suivi des eaux souterraines. L'impact de ces activités sur la qualité des eaux souterraines est peu documenté.

Des dépôts de résidus ligneux sont également problématiques à Saint-Michel-des-Saints. Les eaux de lixiviation de ces dépôts contaminent les nappes d'eaux souterraines en amont d'une zone pouvant ultérieurement être utilisée par la municipalité comme source d'approvisionnement en eau potable. Des travaux de restauration ont été autorisés le 9 juin 2000 par le ministère de l'Environnement pour empêcher la contamination de ces nappes d'eaux souterraines.

Les cas les plus nombreux de contamination des sols et des eaux souterraines sont associés à l'entreposage de produits pétroliers, principalement en milieu urbain. Le remplacement de réservoirs souterrains a mis au jour de nombreux cas de contamination, principalement sur les terrains de stations-service ainsi que sur des terrains industriels et sous des bâtiments publics.

Enfin, quelques puits privés de la municipalité de Saint-Cléophas se retrouvent avec un problème de contamination aux hydrocarbures. Ce problème n'est pas inusité, particulièrement à proximité de terrains où sont entreposés des produits pétroliers.

4.2.1 Pesticides et nitrates en zone agricole

La contamination des nappes phréatiques par les nitrates et par les pesticides en zone agricole constitue une préoccupation importante pour la Direction régionale de la santé publique. On a constaté que dans les zones agricoles sablonneuses (production de tabac et de pomme de terre), il y avait une contamination par des nitrates à des concentrations dépassant 10 mg/l. Dans ces mêmes sols, le ministère de l'Environnement a détecté des concentrations élevées d'aldicarbe dans l'eau de certains puits.

4.3 Gestion des eaux souterraines et ménagement du territoire

À ce jour, aucun conflit entre usagers de la ressource eau souterraine n'a été rapporté sur le territoire de la région administrative de Lanaudière. Les autorisations délivrées en vertu des articles 22 et 32 de la *Loi sur la qualité de l'environnement* (L.R.Q., c. Q-2) constituent le moyen dont dispose actuellement le ministère de l'Environnement pour évaluer a priori l'impact potentiel d'un captage sur des usagers déjà en place. Toutefois, ces mécanismes d'autorisation ne portent pas sur l'ensemble des projets majeurs de captage, puisqu'ils ne visent qu'une partie des secteurs d'activités humaines susceptibles d'effectuer des captages d'importance.

Les périmètres de protection (immédiate, rapprochée et éloignée) des ouvrages de captage d'eau souterraine alimentant un réseau de distribution d'eau potable (c'est-à-dire la détermination de leur aire d'alimentation et de la vulnérabilité des eaux souterraines au sein de cette aire) ne sont généralement pas déterminés par les municipalités. Cependant, depuis 1996, le ministère de l'Environnement exige pour ces projets de captage, en vertu de la Directive 001 portant sur le captage et la distribution de l'eau, la détermination de ces périmètres et recommande l'adoption d'une réglementation régissant les usages des eaux souterraines sur le territoire et les activités qui en influencent la qualité.

4.4 Références

BEAUMIER, M., F. KIROUAC et M. LEDUC, 1994. *BADGEQ en totalité sur support digital*, Québec, Ministère des Ressources naturelles.

CHAMPAGNE, L., 1990. *Carte de vulnérabilité des eaux souterraines à la pollution – MRC Montcalm*, Québec, Ministère de l'Environnement.

COMITÉ DE SANTÉ ENVIRONNEMENTALE DU QUÉBEC, CONSEIL DES DIRECTEURS DE SANTÉ PUBLIQUE. *Conférence des régies régionales de la santé et des services sociaux*, février 1999.

GRENIER, C., 1973. *Hydrogéologie de la région du Lac Maskinongé, comté de Berthier, de Maskinongé et de Joliette, cartes 1754 et 1755*, Québec, Ministère des Richesses naturelles

McCORMACK, R., 1986. *Carte de vulnérabilité des eaux souterraines à la pollution – MRC Joliette*, Québec, Ministère de l'Environnement.

McCORMACK, R., 1986. *Carte de vulnérabilité des eaux souterraines à la pollution – MRC L'Assomption*, Québec, Ministère de l'Environnement.

McCORMACK, R., 1985. *Carte de vulnérabilité des eaux souterraines à la pollution – Rive Nord du Saint-Laurent*, Québec, Ministère de l'Environnement.

McCORMACK, R., 1985. *Carte de vulnérabilité des eaux souterraines à la pollution – Région Nord de Montréal*, Québec, Ministère de l'Environnement

McCORMACK, R., 1983. *Étude hydrogéologique – Rive nord du Saint-Laurent*, Québec, Ministère de l'Environnement, Direction générale des inventaires et de la recherche, Service des eaux souterraines.

MINISTÈRE DE L'ENVIRONNEMENT ET DE LA FAUNE, 1995. *Guide sur les périmètres de protection autour des ouvrages de captage d'eau souterraine*, Québec, Les Publications du Québec.

MINISTÈRE DE L'ENVIRONNEMENT, 1984. *Directive n° 001 – Captage et distribution de l'eau*, Québec, Ministère de l'Environnement.

PARÉ, D., 1980. *Programme de connaissances intégrées, étude hydrogéologique du bassin versant de la rivière L'Assomption, cartes 0-47, rapport E.C.-3*, Québec, Ministère des Richesses naturelles.

SIMARD, G. et R. DES ROSIERS, 1979. *Qualité des eaux souterraines du Québec, rapport H.G.-13*, Québec, Ministère de l'Environnement, Direction générale des inventaires et de la recherche.

5. Portrait municipal

5.1 Portrait général

5.1.1 Gestion des services d'alimentation en eau

La région de Lanaudière compte 75 réseaux municipaux d'eau potable qui desservent une population de 280 748 habitants dans 55 municipalités. De ces réseaux, 47 possèdent un système de traitement (plus de détails sont fournis au tableau A.2 en annexe). La population de la MRC L'Assomption est desservie à plus de 97 % par des réseaux municipaux d'eau potable, tandis que celle de la MRC Montcalm l'est à près de 32 %. On trouve également, sur le territoire de la région de Lanaudière, 39 réseaux privés d'eau potable qui desservent 6 805 personnes.

On estime que 62,7 % de la population de la région de Lanaudière est alimentée par eau de surface, tandis que 37,3 % est alimentée par eau souterraine. De la population alimentée en eau souterraine, environ 37 % est alimentée par les réseaux municipaux et 63 % par des puits individuels. L'ensemble de la population de la MRC Montcalm est alimenté par eau souterraine, tandis que celle de L'Assomption est alimentée à 94,5 % par eau de surface.

On trouve dans la région de Lanaudière 2 prises d'eau potable dans le fleuve Saint-Laurent, celles des villes de Berthierville et de Lavaltrie. La rivière L'Assomption fournit en eau potable les villes de Joliette, Repentigny et L'Assomption. L'Épiphanie puise son eau dans un tributaire de la rivière L'Assomption et la ville de Terrebonne dans la rivière des Mille Îles.

5.1.2 Gestion des eaux usées municipales

Dans la région de Lanaudière, 66 % de la population était raccordée à un réseau d'égouts municipal en 1999. Le *Programme d'assainissement des eaux du Québec* (PAEQ) et le *Programme d'assainissement des eaux municipales* (PADEM) ont permis au gouvernement du Québec et aux municipalités d'investir près de 279 millions de dollars pour la construction d'infrastructures d'assainissement des eaux usées municipales. Grâce à ces investissements, 99 % de la population de la région de Lanaudière raccordée à un réseau d'égouts traitait ses eaux usées le 31 décembre 1999. Pour connaître les données par MRC, on peut consulter le tableau A.3 en annexe.

5.2 Problématiques spécifiques

5.2.1 Gestion des services privés d'alimentation en eau

Un bon nombre de réseaux d'aqueduc privés sur le territoire présentent des problèmes au regard de la qualité de l'eau potable puisque généralement ces réseaux sont vieux et mal entretenus. La plupart des réseaux privés de la région ne sont pas visés par le *Règlement sur l'eau potable* puisqu'ils desservent moins de 50 abonnés. Les exploitants de ces petits réseaux privés ont tendance à vouloir abandonner la gestion de ceux-ci, ce qui entraîne le mécontentement général des abonnés. Les pressions exercées par cette problématique pourraient avoir comme conséquence la municipalisation de ces réseaux.

5.2.2 Gestion des eaux usées municipales

Pour connaître les problématiques particulières liées à la qualité de l'eau de certaines rivières et leur rapport avec les eaux usées municipales, il faut se référer à la section 3.2 de ce document.

Plusieurs petites municipalités du nord de Lanaudière ne possèdent tout simplement pas de réseau d'égouts municipal, à l'instar de Saint-Damien, ou si elles en possèdent un, elles rejettent directement leurs eaux usées dans un cours d'eau (ex. : Saint-Cuthbert, qui déverse ses eaux dans la rivière Chicot). Certaines municipalités pourront bénéficier de nouveaux programmes de subventions pour implanter des infrastructures de base en assainissement des eaux.

5.2.3 Gestion du milieu hydrique

Plusieurs municipalités de la région de Lanaudière ont reçu une cartographie officielle des zones inondables de certains cours d'eau de leur territoire, grâce à la Convention Canada-Québec relative à la cartographie, à la protection des plaines d'inondation et au développement durable des ressources en eau. Les MRC ont l'obligation d'intégrer ces cartes à l'intérieur de leur schéma d'aménagement. Pour les secteurs qui n'ont pas été cartographiés, les MRC pourront bénéficier du nouveau *Programme de détermination des cotes de crues de récurrence de 20 ans et de 100 ans* pour les aider à gérer ces zones.

À l'occasion de la révision des schémas d'aménagement en cours actuellement, les MRC de Lanaudière ont intégré à leurs schémas les préoccupations environnementales concernant la protection des plaines inondables, des rives et du littoral ainsi que celles concernant la protection des milieux humides. Toutefois, l'utilisation passée du territoire et l'application inégale du règlement entre les municipalités font en sorte que plusieurs problèmes demeurent. Une réglementation insuffisante dans certaines municipalités a permis la construction en zone inondable. Toutefois, ce problème est en régression depuis quelques années. On constate également certains problèmes d'eutrophisation des plans d'eau de villégiature, en raison des concentrations importantes de chalets en bordure des plans d'eau, des installations septiques déficientes, de l'engrais provenant des pelouses et des bandes riveraines altérées ou inexistantes.

6. Portrait industriel

6.1 Portrait général

6.1.1 Secteur primaire

Dans le secteur primaire, les activités d'extraction minérale sont représentées par de nombreuses carrières et sablières (150 selon les données disponibles au ministère de l'Environnement, dont 26 d'importance selon le ministère des Ressources naturelles). Certaines s'étendent sur des dizaines d'hectares. De façon générale, l'exploitation des carrières et des sablières a peu d'effet sur les eaux souterraines, à part l'abaissement de la nappe phréatique dans certains cas où le matériel exploité est situé sous le niveau de cette nappe. En ce qui concerne les eaux de surface, les eaux générées par l'exploitation d'une carrière ou d'une sablière ou par un procédé de concassage ou de tamisage doivent respecter les concentrations prévues au *Règlement sur les carrières et sablières*.

6.1.2 Secteur secondaire

Dans le secteur secondaire, parmi les 670 établissements industriels et manufacturiers situés dans la région de Lanaudière, environ 90 % comptent moins de 50 employés. On les trouve surtout sur le territoire de la MRC Les Moulins et dans la périphérie des villes de Joliette et de Berthier. De ce nombre, le ministère de l'Environnement a compté, en 1995, 64 établissements dont les rejets d'eaux usées (eaux de procédé) étaient susceptibles de causer, directement ou indirectement, des dommages significatifs à l'environnement, soit en raison de leur nature ou de leur quantité. Dans les autres établissements, l'eau est principalement réservée à un usage domestique.

Le tableau A.4 en annexe présente quelques caractéristiques de ces 64 établissements, répartis en fonction de la taille des entreprises, des secteurs d'activité industrielle et du lieu de rejet des eaux usées (rejet dans un réseau d'égouts municipal ou dans l'environnement). Moins de 50 % de ces établissements sont raccordés à un réseau d'égouts municipal.

Depuis les années 1970, diverses mesures ont été progressivement mises en œuvre par le gouvernement en vue d'assainir les eaux usées industrielles : délivrance d'autorisations préalablement à l'implantation d'un établissement industriel, adoption de règlements dans les secteurs industriels, soit le secteur des pâtes et papiers et celui du raffinage du pétrole, réalisation de programmes d'intervention spécifiques tels le *Programme d'assainissement des eaux du Québec* (PAEQ), le *Plan d'action Saint-Laurent* (PASL/SLV 2000) et, depuis peu, le *Programme de réduction des rejets industriels* (PRRI). Dans le cas des établissements qui déversent leurs effluents directement dans l'environnement, de plus en plus, le Ministère se réfère, pour établir le niveau d'assainissement, aux critères de qualité des eaux de surface et établit des objectifs environnementaux de rejet (OER), tout en tenant compte de la meilleure technologie disponible et économiquement acceptable. Par ailleurs, au

niveau municipal, des règlements régissant les rejets industriels dans les réseaux d'égouts ont été adoptés à l'occasion de l'implantation des stations d'épuration.

En 1995, le ministère de l'Environnement a dressé un état de la situation de l'assainissement des eaux usées industrielles pour l'ensemble du Québec. Il a déterminé le nombre d'établissements qui avaient terminé leurs travaux d'assainissement (ex. : installation d'un système de prétraitement pour les établissements raccordés à un réseau d'égouts municipal ou d'un système de traitement complet pour ceux qui déversent leurs effluents dans l'environnement) ou qui étaient en train de les réaliser et le nombre de ceux qui en étaient à l'étape d'évaluation de correctifs. Les travaux d'assainissement sont considérés comme terminés lorsque les ouvrages installés sont susceptibles d'assurer le respect des normes réglementaires et de toute exigence établie en vertu de la *Loi sur la qualité de l'environnement* (L.R.Q., c. Q-2), et ceci à la date visée.

Le tableau A.4 en annexe présente également une évaluation du taux d'avancement des travaux d'assainissement, réalisée en 1995, pour les industries de la région de Lanaudière. Les entreprises du secteur des pâtes et papiers avaient toutes réalisé les travaux d'assainissement qui étaient alors requis par le ministère de l'Environnement. De façon générale, pour l'ensemble des secteurs industriels, 71 % des grandes entreprises, 80 % des moyennes entreprises et 81 % des petites entreprises avaient complété leurs travaux d'assainissement en 1995. Depuis cette date, plusieurs autres établissements ont réalisé des travaux d'assainissement, mais aucun nouvel inventaire n'a été réalisé.

Secteur des pâtes et papiers

Parmi les industries répertoriées dans la région de Lanaudière, les établissements du secteur des pâtes et papiers ont des volumes de rejet importants. Le tableau 6.1 présente ces industries en précisant leur point de rejet, le débit moyen de leur rejet et le type de traitement de leurs eaux usées industrielles. Ces entreprises sont assujetties à des normes sectorielles de rejets en vertu du *Règlement sur les fabriques de pâtes et papiers*. Les eaux de procédé en provenance de ces entreprises ne sont rejetées dans l'environnement qu'après un traitement, ce qui en a diminué considérablement l'impact sur le milieu récepteur.

De plus, en vertu de la section IV.2 relative à l'attestation d'assainissement dans la *Loi sur la qualité de l'environnement* (L.R.Q., c. Q-2) et du *Règlement sur les attestations d'assainissement en milieu industriel*, ces entreprises devront élaborer et appliquer progressivement des plans d'assainissement afin de respecter des normes supplémentaires basées sur le milieu récepteur. Elles auront aussi une incitation économique à réduire les quantités de contaminants qu'elles rejettent dans l'environnement, en raison de la redevance relative à la pollution imposée par le règlement. Cette redevance prendra effet après la délivrance des premières attestations d'assainissement. Le calcul de la redevance est établi en fonction des quantités de contaminants rejetés et non en fonction des volumes d'eau prélevés ou rejetés. Il n'y a donc pas d'incitation directe à réduire le volume d'eau utilisé.

Tableau 6.1 : Caractéristiques des fabriques de pâtes et papiers de la région de Lanaudière

Établissement industriel MUNICIPALITÉ	**Point de rejet**	**Effluent final (rejet) Débit en m^3/jour 1996**	**Traitement des eaux usées de procédé**
Papiers Scott ltée. **CRABTREE**	Égout municipal (rivière Ouareau)	18 000	Primaire Traitement municipal
Cascades inc. Division Joliette **JOLIETTE**	Égout municipal (rivière L'Assomption)	740	Arrêt temporaire des activités

Secteur de la chimie

L'industrie Les Technologies industrielles SNC inc., située à Le Gardeur, a été étudiée dans le contexte du programme SLV 2000. Cette usine effectue le remplissage d'explosifs de diverses munitions et de composants explosifs et pyrotechniques ainsi que l'assemblage de cartouches militaires de petits et de moyens calibres. Les effluents de l'usine sont rejetés dans l'égout municipal et respectent la réglementation municipale applicable.

Autres secteurs

Certaines activités industrielles et commerciales contribuent également à détériorer la qualité des cours d'eau et des eaux souterraines. Ainsi, à l'extérieur des grands centres urbains, plusieurs industries sont implantées dans des municipalités dépourvues de réseau d'égouts et d'usine de traitement des eaux. Les eaux usées de ces industries, notamment celles du secteur agroalimentaire, sont le plus souvent rejetées dans l'environnement sans subir de traitement des eaux adéquat ou sont rejetées dans de petits cours d'eau dont le débit à l'étiage ne permet pas une dilution efficace des charges rejetées.

6.1.3 Secteur tertiaire

Le secteur tertiaire regroupe les activités commerciales et les services. L'usage de l'eau s'y limite généralement à un usage domestique.

6.2 Problématiques spécifiques

Certains lieux orphelins d'élimination de résidus pétroliers et autres déchets (sites GERLED), tels que le Vidangeur de Montréal, la sablière Thouin et le site de Sainte—Marie-Salomé, représentent un potentiel de contamination des sols et des réseaux hydrographiques de surface et souterrains non négligeable. Le site de Sainte-Marie-Salomé et la sablière Thouin ne sont pas restaurés.

Il faut se référer à la section 4.2 de ce document pour connaître d'autres problématiques particulières liées aux activités industrielles.

7. Portrait agricole

7.1 Portrait général

La région de Lanaudière regroupait, en 1996, 5,8 % des fermes et 5,8 % des superficies cultivées du Québec. Les MRC Montcalm, D'Autray et Joliette regroupaient, en 1996, 71 % des fermes et 77 % des superficies cultivées de la région.

L'importance de l'agriculture dans la région de Lanaudière se traduisait, en 1996, par 2 105 fermes occupant 10,9 % du territoire de la région et par 7,4 % des terres en culture. On y trouvait un cheptel de 6 009 836 animaux, dont 5 711 220 volailles et 239 837 porcs. La superficie cultivée et drainée était de 1 007 km^2, dont 6,8 % était irriguée (voir le portrait agricole au tableau A.5 en annexe).

Région d'élevage, la région de Lanaudière se distingue par la variété de ses productions tant animales que végétales. L'élevage laitier prédomine et la plus grande partie des surfaces cultivées en fourrage et en céréales est liée à cette activité. D'autres types d'élevages sont pratiqués, soit celui du porc et de la volaille. La région est également reconnue pour certaines cultures comme le tabac et les légumes tels que les pommes de terre, les carottes et les crucifères.

7.2 Problématiques spécifiques

La région de Lanaudière connaît divers problèmes agricoles qui ont un impact sur la qualité de l'eau du territoire, notamment le surplus de phosphore. Parmi les plus reconnus, on compte les surplus de fumiers, leur épandage et leur entreposage et l'utilisation des engrais et pesticides.

Le territoire lanaudois compte des concentrations d'élevage dans 2 productions : la volaille et le porc. L'élevage de la volaille se fait principalement dans les municipalités de Saint-Félix-de-Valois et de Saint-Gabriel-de-Brandon. Cependant, les fumiers produits par cet élevage sont exportés en grande partie vers le sud de la région où la demande est importante. La production porcine est le principal élevage du territoire en termes d'unités animales. Sa concentration dans certaines municipalités de la MRC Montcalm (Saint—Roch—de-l'Achigan, Saint-Roch-Ouest, Saint-Esprit) et, par ailleurs, l'érosion des sols et les pratiques culturales exercent une pression importante sur le milieu et ont, par conséquent, un impact réel sur la qualité des eaux de la rivière L'Assomption et de ses tributaires.

Dans la région, environ 250 producteurs sont considérés comme ayant des surplus de fumier. Ces entreprises ne disposent pas des terres cultivables nécessaires à l'épandage des fumiers produits par leur élevage et doivent donc avoir recours à des tiers pour les obtenir. Pour des motifs économiques, technologiques et sociaux, l'épandage de ces fumiers se fait en doses massives et à des périodes non propices à l'utilisation par les plantes des éléments nutritifs contenus dans les fumiers, soit tard à l'automne. Ces apports d'engrais organiques, combinés aux engrais minéraux, contribuent de façon évidente à un lessivage des éléments fertilisants vers les cours d'eau. D'ailleurs, certaines municipalités situées dans le bassin de la rivière L'Assomption, qui y puisent leur eau potable, font face à de sérieux problèmes de traitement en raison de la présence importante d'azote ammoniacal à certaines périodes de l'année.

L'entreposage inadéquat des déjections animales est un problème identifié dans 350 entreprises de la région, particulièrement dans les installations des élevages qui utilisent des fumiers sous forme solide. Cette situation a une influence directe sur la qualité des eaux des cours d'eau de la région.

Enfin, la région de Lanaudière est reconnue pour sa production de pomme de terre et de tabac. Ces cultures sont pratiquées principalement dans les sols légers de la région et sont fertilisées par des engrais organiques (fumiers de poulets) et minéraux. Des études menées par le ministère de l'Environnement ont démontré que dans les régions où la culture de pomme de terre est intensive, les risques de contamination des eaux souterraines sont élevés. De fait, la présence de pesticides et de nitrates en concentrations élevées a été constatée dans les eaux souterraines de ce territoire.

8. Portrait faunique et récréo-touristique

8.1 Portrait faunique

8.1.1 Pêche sportive

La région de Lanaudière offre des activités de pêche sportive associées aux deux principaux milieux naturels qui la composent : la plaine du Saint-Laurent, comprenant le fleuve Saint-Laurent ainsi que les rivières et ruisseaux qui sillonnent la plaine en milieu urbain et agricole, et le massif des Laurentides avec ses nombreux lacs et rivières, en territoire municipalisé ou sur les terres du domaine public. Les populations de poissons exploitées sont intimement associées à ces milieux et à l'utilisation humaine du territoire.

Fleuve Saint-Laurent, rivières et ruisseaux de la plaine

Les eaux du fleuve Saint-Laurent avoisinant Montréal sont caractérisées par une très grande diversité faunique. Elles abritent 90 des 116 espèces de poissons d'eau douce du Québec. La perchaude (65 %), le grand brochet (14 %) et le doré jaune (7 %) constituent 86 % des captures des pêcheurs sportifs. Suivent l'achigan à petite bouche, les crapets, la barbotte brune et le maskinongé. Ces espèces sont capturées en proportions semblables dans les affluents du fleuve. La problématique de la pêche est reliée à l'accessibilité, restreinte à un ou deux accès publics par municipalité, et à la qualité des eaux parfois douteuse. Le secteur de pêche très fréquenté des îles de Sorel-Berthier est en outre dépendant de la qualité de la pêche à la perchaude, elle-même liée à une pêche commerciale intensive au lac Saint-Pierre et dans les îles. Ailleurs, la pêche se limite à quelques sites dans les cours d'eau qui traversent les milieux agricoles et urbains de la plaine.

Lacs et cours d'eau du territoire montagneux de Lanaudière

Les lacs et les cours d'eau des secteurs montagneux du bassin de la rivière L'Assomption, au sud et à l'ouest de la région, offrent une pêche à l'omble de fontaine et au touladi (dans les grands lacs). Ceux du bassin versant de la rivière Matawin offrent une pêche à l'omble de fontaine en montagne et au grand brochet dans les grands lacs en amont du réservoir Taureau. Les lacs et les cours d'eau du bassin versant de la rivière du Milieu, au nord du territoire, offrent une pêche à l'omble de fontaine en montagne, au grand brochet, au doré jaune et au touladi dans les grands lacs.

Dans le territoire municipalisé, là où la villégiature est très développée, le potentiel de pêche est limité, notamment à cause de l'introduction d'espèces nuisibles aux salmonidés et à cause des nombreuses activités récréotouristiques. Certains lacs reçoivent des ensemencements de poissons. Un grand plan d'eau, le réservoir Taureau, fait l'objet d'un plan directeur dont un des volets est d'augmenter le potentiel de pêche actuellement limité.

Le domaine public est majoritairement composé de territoires fauniques (un parc provincial, 2 réserves fauniques, 4 zones d'exploitation contrôlée (ZEC), 17 pourvoiries à droits exclusifs) et d'une grande portion de territoire libre, surtout dans le secteur des grands lacs, au nord, près de la réserve Atikamekw de Manawan. Sur ces territoires cohabitent également les activités d'exploitation forestière, qui requièrent un réseau étendu de chemins nécessitant la construction de structures pour traverser les nombreux cours d'eau. Le *Règlement sur les normes d'intervention dans les forêts du domaine public* (c. F-4.1, r. 1.001, adopté en 1988 et modifié en 1993 et 1996) ainsi que le *Règlement sur les habitats fauniques* (C-61.1, r. 0.1.5) de

la *Loi sur la conservation et la mise en valeur de la faune* (L.R.Q., c. C-61.1), visent à encadrer ces activités et à protéger le milieu naturel et les habitats fauniques des impacts négatifs reliés à des traverses de cours d'eau déficientes et à une protection riveraine inadéquate. De plus, le ministère du Développement durable, de l'Environnement et de la Lutte contre les changements climatiques et la Société de la faune et des parcs du Québec ont mis de l'avant un programme de formation et de sensibilisation de l'industrie forestière.

Les territoires fauniques sont très exploités. Les pourvoiries de Lanaudière exploitent leurs plans d'eau à raison de 25 jours de pêche par hectare en moyenne. Un des pourvoyeurs exploite même ses lacs à raison de 100 jours de pêche par hectare, ce qui nécessite des ensemencements de poissons fréquents et abondants. Les ZEC exploitent leurs lacs à environ 2 jours de pêche par hectare.

Le territoire public au nord de Saint-Michel-des-Saints offre un bon potentiel de pêche au grand brochet, au doré jaune et au touladi. Les récents développements de la villégiature et la construction de chemins forestiers y amènent une clientèle de plus en plus abondante.

Problèmes reliés à la pêche et à l'habitat du poisson

Les contraintes imposées à la pêche sont liées à l'habitat, à l'exploitation faunique et à l'activité humaine. Même si des règlements permettent de minimiser l'impact des interventions sur les habitats, de restreindre l'exploitation faunique, voire d'augmenter le potentiel d'exploitation, il reste encore à harmoniser les activités récréotouristiques, forestières et fauniques, et les périodes d'activité et d'exploitation. Voici certains des problèmes reliés à la pêche et aux pertes d'habitat du poisson.

Pertes d'habitat du poisson

- remblayages et constructions en plaine inondable (site de reproduction et d'alimentation printanière pour les poissons);
- drainage de petits ruisseaux et de milieux humides;
- eutrophisation de plans d'eau servant à la villégiature (secteur municipalisé surtout) :
  - installations septiques déficientes;
  - engrais pour pelouses;
  - trop grand nombre de chalets sur les rives des lacs;
- marnage des réservoirs (Kempt et Taureau) :
  - problèmes reliés aux sites et aux périodes de reproduction;
  - problème de concentration en avril et de dilution par la suite;
- travaux sur le territoire (exploitation forestière et faunique, travaux en secteur municipalisé) :
  - risques reliés à la construction de ponts ou ponceaux non conçus selon les normes, à l'érosion des milieux riverains et au blocage ou au détournement des frayères.

Problèmes liés à la pêche

- accessibilité réduite aux lacs et rivières du secteur municipalisé :
  - peu d'accès public (propriété généralement privée);
- qualité de la pêche :
  - **au sud et au centre :**
    - grand nombre d'utilisateurs;
    - artificialisation de l'offre;
  - **au nord** :
    - éloignement des secteurs de pêche;
    - accessibilité difficile aux plans d'eau;
  - lacs des ZEC et des pourvoiries les plus accessibles :
    - nécessité de fermer la pêche en cours de saison sur certains lacs;
    - nécessité d'ensemencer des poissons pour soutenir la pêche (pourvoyeurs de Lanaudière surtout);
- présence d'espèces de poissons nuisibles :
  - la majorité des lacs du territoire municipalisé : l'omble de fontaine tolère très peu les espèces compétitrices introduites au cours des ans.

8.1.2 Pêche commerciale

La pêche commerciale a lieu essentiellement dans le fleuve Saint-Laurent. Un permis est émis pour le secteur des îles de Contrecoeur et quelques pêcheurs commerciaux du lac Saint-Pierre ont accès au secteur des îles de Sorel-Berthier. La problématique des pêches dépasse les limites régionales, notamment pour la perchaude, dont la capture est autorisée au lac Saint-Pierre et dans les îles de Sorel-Berthier, et pour l'esturgeon jaune, dont la population se déplace d'en amont de Montréal jusqu'en aval du lac Saint-Pierre. Ces deux populations de poissons sont très exploitées.

La population d'esturgeon jaune vient se reproduire en 2 endroits dans Lanaudière : dans la rivière L'Assomption près de l'île Vessot, en aval de Joliette, et dans la rivière Ouareau, en aval de Crabtree. C'est donc surtout pour la protection et l'amélioration de la qualité de ces frayères que la région de Lanaudière est concernée par la gestion de cette population de poisson.

8.2 Activités de contact avec l'eau

Secteur de lacs et de rivières, la portion nordique de la région de Lanaudière possède un important réseau de territoires à vocation récréative : réserves fauniques, ZEC, pourvoiries et parcs. Cette portion du plateau laurentien permet diverses activités reliées à la faune et au plein air. Que ce soit dans les limites des sous-bassins de la rivière Saint-Maurice ou à la tête des rivières L'Assomption et Maskinongé, la qualité du milieu aquatique, les infrastructures récréotouristiques de même que l'accessibilité de ces vastes étendues sauvages stimulent la pratique d'activités reliées à la ressource eau, notamment, la pêche, la navigation de plaisance, le canot-camping, le kayak et la baignade. La villégiature est également répandue autour de plusieurs plans d'eau.

La portion centrale – le piedmont – offre un paysage plutôt varié où la forêt côtoie le milieu agricole. Les lacs y constituent des sites de villégiature privilégiés où se pratique la panoplie habituelle d'activités récréatives de contact avec l'eau. De plus, certaines portions de cours d'eau attirent les adeptes de la pêche, du canotage et de la baignade; les baigneurs peuvent fréquenter une plage aménagée sur la rivière L'Assomption, à Notre-Dame-des-Prairies. Enfin, cette zone de transition entre le plateau et la plaine comporte des sites naturels intéressants, dont les chutes Dorwin et Les Cascades sur la rivière Ouareau et les chutes Monte-à-Peine et des Dalles sur la rivière L'Assomption. Des aménagements comme des sentiers, des belvédères d'observation et des aires de pique-nique mettent en valeur ces points d'intérêt en favorisant les activités de contact visuel.

Dans la portion sud de la région de Lanaudière, les usages des cours d'eau sont peu nombreux. En effet, l'aspect inesthétique et la mauvaise qualité de l'eau dans cette portion de la plaine du Saint-Laurent limitent considérablement la pratique des activités associées au milieu aquatique. Seules la pêche et la navigation de plaisance se pratiquent dans les portions inférieures des rivières Mascouche et L'Assomption, de même que dans les rivières la Chaloupe, Bayonne et Chicot. Cependant, les infrastructures riveraines que sont les quais, les marinas, les rampes de mise à l'eau et les parcs riverains du tronçon fluvial du Saint-Laurent et de la rivière des Mille Îles, constituent autant d'accès à la ressource eau. Ainsi, en plus d'offrir une fenêtre intéressante sur ces cours d'eau, ces infrastructures encouragent la pratique des activités de contact; la navigation de plaisance, la motomarine, le kayak de mer et la pêche sont les plus importantes. Enfin, l'archipel des îles de Berthier, milieu insulaire caractérisé par d'importantes zones marécageuses, invite à l'observation de la faune et de la flore (croisières-excursions) en plus de favoriser les activités avec prélèvement de la faune (chasse et pêche en eau libre et sous la glace).

9. Initiatives locales

9.1 Projets en développement durable

Dans la version présommet du répertoire intitulé « *400 réussites en développement durable qui ont transformé le Québec* », réalisé à l'occasion de l'ÉcoSommet 96, les projets qui ont un rapport avec les thèmes « lacs et cours d'eau » et « faune aquatique » de la région de Lanaudière ont été consultés afin de faire ressortir ceux qui sont rattachés au développement durable. Un seul projet a été répertorié. Il s'agit du projet *Activités éducatives à la Réserve écologique des Tourbières-de-Lanoraie,* dont le promoteur est La Bande à Bonn'Eau, de Lanoraie.

Le répertoire des réussites (400 projets), produit par le personnel d'ÉcoSommet, est le fruit des consultations publiques tenues dans 15 régions administratives du Québec et de 16 tables de consultation thématiques panquébécoises, qui se sont déroulées à l'automne 1995 et à l'hiver 1996.

ÉcoSommet est né de la volonté de groupes environnementaux de poursuivre le virage amorcé par le Sommet de Rio. Ses objectifs sont de mettre en valeur des réussites environnementales, de promouvoir de nouveaux projets, d'identifier des domaines d'action prioritaire et d'élaborer un plan d'action pour la prochaine décennie en matière de développement durable pour le Québec.

9.2 Projets en milieu hydrique assujettis à la procédure d'évaluation environnementale

Le tableau 9.1 présente les projets en milieu hydrique de la région assujettis à la procédure d'évaluation environnementale, en indiquant l'étape de la procédure à laquelle il sont rendus.

Tableau 9.1 : Projets en milieu hydrique assujettis à la procédure d'évaluation environnementale pour la région de Lanaudière

Nom du projet	Description sommaire	Étape de la procédure (janvier 2000)
Parc régional de l'île Lebel à Repentigny	Réaménagement d'une partie des berges du parc de l'île Lebel et ouverture du bras d'eau ouest	Étude d'impact
Stabilisation des berges de la rivière Matawin – Secteur chemin Cyprès	Stabilisation de la berge de la rivière Matawin sur une distance d'environ 400 mètres dans le but de protéger le chemin Cyprès	Étude d'impact (projet suspendu par le promoteur)

9.3 Initiatives en gestion de rivières

Au 1er juin 1998, la région de Lanaudière comptait 6 organismes de rivières. Ces organismes sont composés de citoyens qui se sont regroupés en corporation, en association ou en comité et qui se sont donné des mandats de protection, de restauration ou d'aménagement de leur rivière. Pour plus de précision sur le nom de chacun de ces organismes et sur leurs mandats, on peut consulter le tableau A.6 en annexe.

9.4 Zones d'intervention prioritaire (comités ZIP)

À l'intérieur du volet implication communautaire du programme provincial-fédéral « Saint-Laurent Vision 2000 (SLV 2000) », 3 zones d'intervention prioritaire (ZIP) ont été déterminées dans la région de Lanaudière.

La première ZIP occupe tout le lac Saint-Pierre et son archipel. Ce territoire est dirigé par le comité ZIP du lac Saint-Pierre, incorporé comme organisme sans but lucratif depuis 1996. Ce comité, qui a pour mission de promouvoir la concertation entre les différents partenaires visés, a produit son plan d'action et de réhabilitation écologique (PARE) en mai 1997. Depuis ce temps, les principaux projets et réalisations de ce comité sont :

- les consultations préalables et la production du plan de chasse à la sauvagine au lac Saint-Pierre;
- la désignation du lac Saint-Pierre comme réserve de la biosphère de l'UNESCO;
- la campagne de promotion de la réglementation de la vitesse des embarcations de plaisance dans l'archipel du lac Saint-Pierre;
- la rédaction de nombreux mémoires sur diverses préoccupations environnementales.

La seconde ZIP s'étend de la confluence de la rivière des Prairies et du fleuve Saint-Laurent jusqu'à l'archipel du lac Saint-Pierre. Un comité ZIP, le comité Des Seigneuries, est actuellement en processus d'incorporation; il devrait bientôt tenir une séance publique afin de déposer le bilan des connaissances environnementales pour le secteur Varennes–Contrecoeur de cette ZIP.

La troisième ZIP couvre l'ensemble des rivières des Prairies et des Mille Îles ainsi que le lac des Deux Montagnes. Dans cette ZIP, la première étape du processus, soit la rédaction de bilans environnementaux des connaissances, n'est pas encore terminée et le processus de formation d'un autre comité ZIP n'est pas encore commencé.

Évaluation de la page En savoir plus

Résultat de la recherche

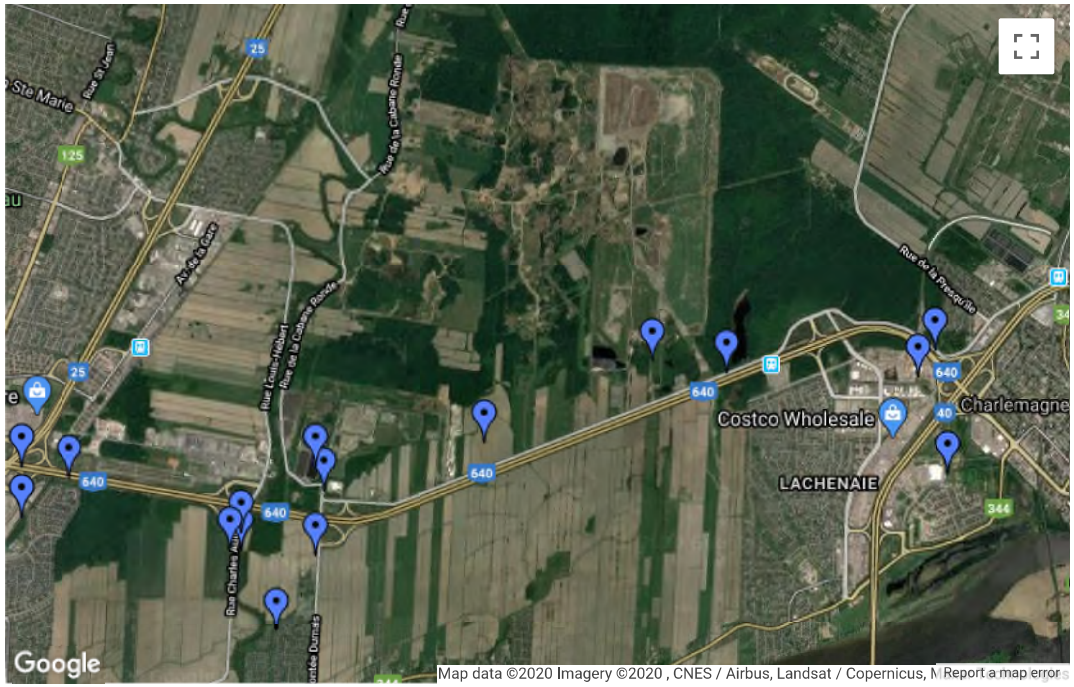

Québec

© Gouvernement du Québec, 2015

Environnement et Lutte contre les changements climatiques
Québec

enviro WEB > Navigateur cartographique

Accueil Québec.ca Nous joindre Aide

Repère GTC

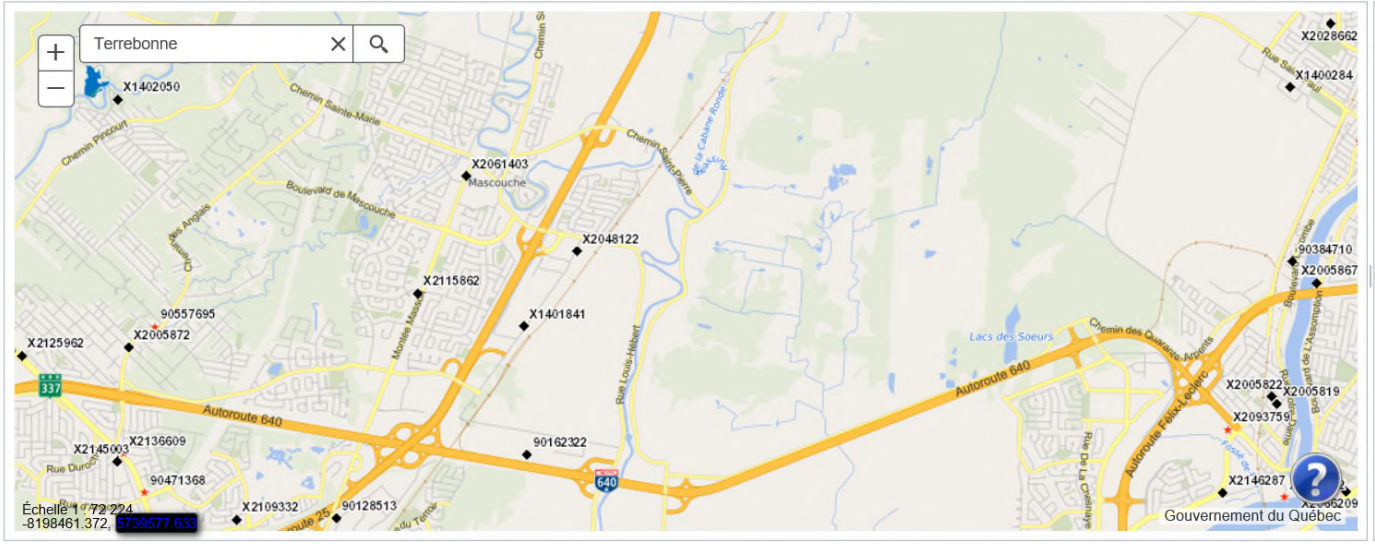

Légende

GTC - Répertoire des terrains contaminés

Milieu terrestre

GTC - Répertoire des terrains contaminés

- Sol
- Eau souterraine
- Sol et eau souterraine
- Indéterminé

Couches

Recherches

Mesures

Gouvernement du Québec
Ministère de l'Énergie et des Ressources
Direction générale de l'exploration géologique et minérale

MB 93-09

INVENTAIRE DES RESSOURCES EN GRANULATS DE LA RÉGION DE LAVAL

Feuille 1 de 1

Par: **André Brazeau**

SNRC 31H/12

© Gouvernement du Québec, 1993

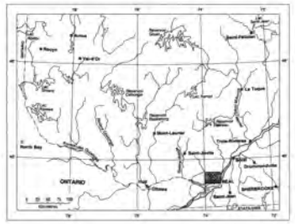

DÉCLINAISON MAGNÉTIQUE

La déclinaison magnétique au centre de la feuille en 1987 est de 16°53' ouest avec une variation annuelle croissante de 7.2'.

Échelle 1:50 000

1000 0 1000 2000 3000
Mètres

LÉGENDE

- 1 Dépôt de classe 1
- 2 Dépôt de classe 2
- 3 Dépôt de classe 3
- (10) Numéro de gisement
- Limite de gisement
- Agglomération
- 5 Numéro de banc en exploitation
- 6 Numéro de banc où l'exploitation est terminée ou suspendue
- Etendue de l'exploitation

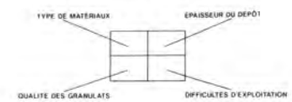

TYPE DE MATÉRIAUX

- S: Sable
- SG: Sable graveleux
- G: Gravier

ÉPAISSEUR DU DÉPÔT

- 1: plus de 8 mètres
- 2: 5 à 8 mètres
- 3: 3 à 5 mètres
- 4: moins de 3 mètres

QUALITÉ DES GRANULATS

- F: Présence de fines (> 10%)
- B: Présence de blocs (> 15%)
- L: Lithologie de qualité inférieure
- R: Étalement granulométrique restreint
- ( ): A certains endroits

DIFFICULTÉS D'EXPLOITATION

- N: Nappe phréatique élevée
- E: Environnement (puits, etc)
- H: Hétérogénéité du dépôt
- D: Épaisseur de découverte trop grande

Québec

Canada Québec
Travaux réalisés dans le cadre de l'entente auxiliaire Canada-Québec sur le développement minéral

Liste des centres régionaux de traitement de sols contaminés autorisés au Québec pour usage public

Mise à jour : Juillet 2019

Région administrative	Exploitants et coordonnées	Type de traitement
Bas-Saint-Laurent (région 01)	**Centre de traitement BSL inc.** 375, rue de la Gare Saint-Anaclet (Québec) G0K 1H0 418 725-0525	Bioventilation
	Terrapure Environnement 195, rue des Négociants Rimouski (Québec) G5M 1B7 418 725-5135	Bioventilation
Saguenay–Lac-Saint-Jean (région 02)	**RSI Environnement** 80, rue des Mélèzes Saint-Ambroise (Québec) G7P 2N4 418 695-3302	Désorption thermique
	Terrapure Environnement 530, rang 6 Sud Saint-Bruno (Québec) G0W 2L0 418 677-1078	Bioventilation
	Terrapure Environnement 3500, chemin des Sables Laterrière (Québec) G7N 1L9 418 677-1078	Bioventilation
Capitale-Nationale (région 03)	**Solution, division de Englobe Corp.** 15989, boulevard de la Colline Lac-Saint-Charles (Québec) G0S 2W0 1 866 653-3584	Bioventilation
	Englobe Corp. 16001, boulevard de la Colline Québec (Québec) G2E 3K6 418 841-4535	Bioventilation
	SolNeuf inc. 1304, chemin du Site Neuville (Québec) G0A 2R0 418 871-8001	Bioventilation
Mauricie (région 04)	**Horizon Environnement Inc.** 120, route 155 Grandes-Piles (Québec) G0X 1H0 1 800 545-7657	Biologique Volatilisation Oxydation/réduction chimique

Québec

Estrie (région 05)	**Solution, division de Englobe Corp.** 855, rue Pépin Sherbrooke (Qc) J1L 2P8 1 866 653-3584	Bioventilation Chimique (inertage)
Montréal (région 06)	**Solution, division de Englobe Corp.** 8365, avenue Broadway Nord Montréal-Est (Qc) H1B 5X7 1 866 653-3584	Bioventilation
	Énergie Carboneutre inc. 8770, Place Marien Montréal-Est (Qc) H1B 5W6 514 776-6853	Volatilisation augmentée
	Sanexen Services Environnementaux inc. 10 930, rue Sherbrooke Est Montréal-Est (Qc) H1B 1B4 514 942-0078	Biodégradation Bioventilation Volatilisation
	Complexe Environnemental Montréal-Est 10 000, boulevard Métropolitain Montréal-Est (Qc) H1B 1A2 514 645 6868	Biologique
Outaouais (région 07)	**Uteau** 211, route 301 Lichfield (Qc) H1M 3N8 819 827-2165	Bioventilation
Abitibi-Témiscamingue (région 08)	**Terrapure Environnement** 1995, 3e avenue Est Val-d'Or (Qc) C.P. 85 J9P 4N9 819 825-6683	Bioventilation
	Atlas Traitement et Services en Environnement Inc. 510, chemin Jolicoeur-et-Ste Croix Malartic (Qc) J0Y 1Z0 1 866 757-3353	Oxydation chimique Lavage Ségrégation
Côte-Nord (région 09)	**Véolia Es Canada Services Industriels** 19, chemin de la Scierie Pointe-aux-Outardes (Qc) 418 962 0233	Bioventilation
	Enviro-Tech Manicouagan 2013 inc. 2264, avenue Du Labrador Baie-Comeau (Qc) G4Z 3C4 418 296-9684	Bioventilation
	Sani-Manic Côte-Nord inc. 37, chemin de la Scierie Pointe-aux-Outardes (Qc) G0H 1M0 1 866 589-2376	Bioventilation

Côte-Nord (région 09)	**Solution, division de Englobe Corp.** Chemin entre le lac des Rapides et le lac Daigle Sept-Îles (Québec) 1 866 653-3584	Bioventilation Biodégradation
	Pavage Béton TC Inc. 1984, rue Decoste Sept-Îles (Québec) G4R 4K3 418 968-2800	Bioventilation
Nord-du-Québec (région 10)	**Partenariat Biogénie-Umiak (Kuujjuaq)** 4495, boulevard Wilfrid-Hamel, bur. 200 Québec (Québec) G1P 2J7 1 800 267-4422	Bioventilation
	LVM Inc. (LET Ville de Chibougamau) 121, chemin du Lac Dufault Chibougamau (Québec) G8P 1P1 418 748-2688, poste 4001	Bioventilation
Gaspésie–Îles-de-la-Madeleine (région 11)	Aucun centre dans cette région	
Chaudières-Appalaches (région 12)	**Solution, division de Englobe Corp.** 211, boulevard Léon-Vachon Saint-Lambert-de-Lauzon (Québec) G0S 2W0 1 866 653-3584	Bioventilation
	Solution, division de Englobe Corp. 6815, route Marie-Victorin Sainte-Croix-de-Lotbinière (Québec) G0S 2H0 1 866 653-3584	Bioventilation
Laval (région 13)	Aucun centre dans cette région	
Lanaudière (région 14)	**Signaterre Environnement inc.** 175, chemin de la Cabane Ronde Mascouche (Québec) J7K 3C1 450 966-6088	Biodégradation Bioventilation Oxydation chimique

Laurentides (région 15)	**Stablex Canada nc.** 760, boulevard Industriel Blainville (Qc) J7C 3V4 450 430-9230	Chimique (encapsulation/solidification)
Montérégie (région 16)	**Northex Environnement inc.** 699, montée de la Pomme d'Or Contrecoeur (Qc) J0L 1C0 450 587-8877	Biodégradation Ségrégation physico-chimique
	Solum Environnement (2010) inc. 530, rue Bourgeois Saint-Amable (Qc) J0L 1N0 450 649-7484	Biodégradation
Centre-du-Québec (région 17)	**Enfoui-Bec inc.** 18055, rue Gauthier Bécancour (Qc) G9H 1C1 819 233-2443	Bioventilation Biodégradation
	Solution, division de Englobe Corp. 318, route de la Grande-Ligne Saint-Rosaire (Qc) G0Z 1K0 1 866 653-3584	Bioventilation Volatilisation

Fiche de l'immeuble | Cadastres | Évaluation | Sommaire des taxes | Taxes foncières annuelles
Taxes foncières complémentaires | Autres taxes

L'information affichée correspond à l'état du rôle au 28 janvier 2020, 14h49. Des modifications éventuelles au rôle de taxation pourraient avoir un effet rétroactif à la date du présent relevé.

28 janvier 2020
14h49

Terrebonne

Rôle de taxation

Fiche de l'immeuble

Retour au menu

Désignation de l'immeuble	
Adresse :	ADRESSE INCONNUE
Ville :	VILLE DE TERREBONNE
Matricule :	0066-41-5891-2-000-0000
Cadastre principal :	1947906
Propriétaires principaux :	CORP. DE PLACEMENT WELLINGTON
Adresse postale :	5415, RUE PARE, SUITE 210 MONT-ROYAL, QC, H4P 1P7

Dimension du terrain

Façade	Profondeur	Superficie	Superficie zonée EAE	Superficie totale EAE
77,77 m	509,21 m	39 421,000 m2	0,000 m2	0,000 m2

Nombre d'unités

Nbre logements	Nbre commerces	Total
0	0	0

Autres caractéristiques

Condo	Année construction	Code d'utilisation	Classe R	% R	Classe I	% I	EAE
Non		9100					Non

Cadastres

Retour au menu

Numéro de cadastre	Façade	Profondeur	Superficie
1947906			
2888257			

Évaluation

Retour au menu

Rôle triennal : 2020 - 2022

	Terrain	Bâtiment	Immeuble
Taxable	252 400 $	0 $	252 400 $
Exempt	0 $	0 $	0 $
Total	252 400 $	0 $	252 400 $

Valeur uniformisée	Au	Facteur comparatif	Proportion médiane
252 400,00 $	2019/09/13	1,0000	100,00
Mutation			
252 400,00 $	2020/01/01	1,0000	

Rôle triennal : 2017 - 2019

	Terrain	Bâtiment	Immeuble
Taxable	118 300 $	0 $	118 300 $
Exempt	0 $	0 $	0 $
Total	118 300 $	0 $	118 300 $

Valeur uniformisée	Au	Facteur comparatif	Proportion médiane
118 300,00 $	2015/07/01	1,0000	100,00
Mutation			
121 849,00 $	2019/01/01	1,0300	

Étalement dans le rôle : 2020 - 2022

Terrebonne n'utilise pas le principe d'étalement

Sommaire des taxes en 2020

Retour au menu

Total taxes foncières annuelles :	2 249,39 $
Total taxes foncières complémentaires :	0,00 $
Total autres taxes :	0,00 $
Grand total des taxes :	2 249,39 $

Taxes foncières annuelles en 2020

Retour au menu

Année d'imposition	Taxe	Base d'imposition	Référence	Type*	Valeur imposable	Taux	Montant
2020	FONCIERE GENERALE	Vimm tx	100.000 %	G	252 400,00	0,808500	2 040,65 $
	DETTES SECTEUR LACHENAIE	Vimm tx	747	G	252 400,00	0,005700	14,39 $
	FONCIERE INFRASTRUCTURES	Vimm tx	747	G	252 400,00	0,035000	88,34 $
	FONCIERE COMPENSATOIRE BFI	Vimm tx	747	G	252 400,00	-0,022900	-57,80 $
	FONCIERE ENVIRONNEMENT	Vimm tx	747	G	252 400,00	0,064900	163,81 $

Nombre de versements : 4

Échéance : 2020/03/04	**Montant :**	562,35 $
Échéance : 2020/05/06	**Montant :**	562,35 $
Échéance : 2020/07/08	**Montant :**	562,35 $
Échéance : 2020/09/02	**Montant :**	562,34 $
Total taxes foncières annuelles :		2 249,39 $

* Types de taxes
G: taxe **g**énérale
R: taxe de **r**èglement
U: versement **u**nique

Taxes foncières complémentaires en 2020

Retour au menu

Période d'imposition	Taxe	Base d'imposition	Référence	Type*	Valeur imposable	Taux	Montant

Autres taxes en 2020

Retour au menu

Date de facturation	Taxe	Montant

L'information affichée correspond à l'état du rôle au 28 janvier 2020, 14h42. Des modifications éventuelles au rôle de taxation pourraient avoir un effet rétroactif à la date du présent relevé.

28 janvier 2020
14h42

Terrebonne

Rôle de taxation

Fiche de l'immeuble

Retour au menu

Désignation de l'immeuble	
Adresse :	ADRESSE INCONNUE
Ville :	VILLE DE TERREBONNE
Matricule :	0066-46-8333-1-000-0000
Cadastre principal :	1947907
Propriétaires principaux :	PAR HOLDINGS INC
Adresse postale :	1650-1 WESTMOUNT SQUARE WESTMOUNT, QC, H3Z 2P9

Dimension du terrain

Façade	Profondeur	Superficie	Superficie zonée EAE	Superficie totale EAE
77,08 m	374,20 m	29 726,100 m2	0,000 m2	0,000 m2

Nombre d'unités

Nbre logements	Nbre commerces	Total
0	0	0

Autres caractéristiques

Condo	Année construction	Code d'utilisation	Classe R	% R	Classe I	% I	EAE
Non		9100					Non

Cadastres

Retour au menu

Numéro de cadastre	Façade	Profondeur	Superficie
1947907			

Évaluation

Retour au menu

Rôle triennal : 2020 - 2022

	Terrain	Bâtiment	Immeuble
Taxable	192 300 $	0 $	192 300 $
Exempt	0 $	0 $	0 $
Total	192 300 $	0 $	192 300 $

Valeur uniformisée	Au	Facteur comparatif	Proportion médiane
192 300,00 $	2019/09/13	1,0000	100,00
Mutation			
192 300,00 $	2020/01/01	1,0000	

Rôle triennal : 2017 - 2019

	Terrain	Bâtiment	Immeuble
Taxable	89 200 $	0 $	89 200 $
Exempt	0 $	0 $	0 $
Total	89 200 $	0 $	89 200 $

Valeur uniformisée	Au	Facteur comparatif	Proportion médiane
89 200,00 $	2015/07/01	1,0000	100,00
Mutation			
91 876,00 $	2019/01/01	1,0300	

Étalement dans le rôle : 2020 - 2022

Terrebonne n'utilise pas le principe d'étalement

Sommaire des taxes en 2020

Retour au menu

Total taxes foncières annuelles :	1 713,78 $
Total taxes foncières complémentaires :	0,00 $
Total autres taxes :	0,00 $
Grand total des taxes :	1 713,78 $

Taxes foncières annuelles en 2020

Retour au menu

Année d'imposition	Taxe	Base d'imposition	Référence	Type*	Valeur imposable	Taux	Montant
2020	FONCIERE GENERALE	Vimm tx	100.000 %	G	192 300,00	0,808500	1 554,75 $
	DETTES SECTEUR LACHENAIE	Vimm tx	747	G	192 300,00	0,005700	10,96 $
	FONCIERE INFRASTRUCTURES	Vimm tx	747	G	192 300,00	0,035000	67,31 $
	FONCIERE COMPENSATOIRE BFI	Vimm tx	747	G	192 300,00	-0,022900	-44,04 $
	FONCIERE ENVIRONNEMENT	Vimm tx	747	G	192 300,00	0,064900	124,80 $

Nombre de versements : 4

Échéance : 2020/03/04	**Montant :**	428,45 $
Échéance : 2020/05/06	**Montant :**	428,45 $
Échéance : 2020/07/08	**Montant :**	428,45 $
Échéance : 2020/09/02	**Montant :**	428,43 $
Total taxes foncières annuelles :		1 713,78 $

* Types de taxes
G: taxe **g**énérale
R: taxe de **r**èglement
U: versement **u**nique

Taxes foncières complémentaires en 2020

Retour au menu

Période d'imposition	Taxe	Base d'imposition	Référence	Type*	Valeur imposable	Taux	Montant

Autres taxes en 2020

Retour au menu

Date de facturation	Taxe	Montant

L'information affichée correspond à l'état du rôle au 29 janvier 2020, 08h13. Des modifications éventuelles au rôle de taxation pourraient avoir un effet rétroactif à la date du présent relevé.

29 janvier 2020
08h13

Terrebonne

Rôle de taxation

Fiche de l'immeuble

Retour au menu

Désignation de l'immeuble	
Adresse :	ADRESSE INCONNUE
Ville :	VILLE DE TERREBONNE
Matricule :	0166-07-7726-7-000-0000
Cadastre principal :	1947912
Propriétaires principaux :	CORP. DE PLACEMENT WELLINGTON
Adresse postale :	5415, RUE PARE, SUITE 210 MONT-ROYAL, QC, H4P 1P7

Dimension du terrain

Façade	Profondeur	Superficie	Superficie zonée EAE	Superficie totale EAE
175,84 m	438,50 m	77 083,500 m2	0,000 m2	0,000 m2

Nombre d'unités

Nbre logements	Nbre commerces	Total
0	0	0

Autres caractéristiques

Condo	Année construction	Code d'utilisation	Classe R	% R	Classe I	% I	EAE
Non		9100					Non

Cadastres

Retour au menu

Numéro de cadastre	Façade	Profondeur	Superficie
1947912			

Évaluation

Retour au menu

Rôle triennal : 2020 - 2022

	Terrain	Bâtiment	Immeuble
Taxable	535 300 $	0 $	535 300 $
Exempt	0 $	0 $	0 $
Total	535 300 $	0 $	535 300 $

Valeur uniformisée	Au	Facteur comparatif	Proportion médiane
535 300,00 $	2019/09/13	1,0000	100,00
Mutation			
535 300,00 $	2020/01/01	1,0000	

Rôle triennal : 2017 - 2019

	Terrain	Bâtiment	Immeuble
Taxable	231 300 $	0 $	231 300 $
Exempt	0 $	0 $	0 $
Total	231 300 $	0 $	231 300 $

Valeur uniformisée	Au	Facteur comparatif	Proportion médiane
231 300,00 $	2015/07/01	1,0000	100,00
Mutation			
238 239,00 $	2019/01/01	1,0300	

Étalement dans le rôle : 2020 - 2022

Terrebonne n'utilise pas le principe d'étalement

Sommaire des taxes en 2020

Retour au menu

Total taxes foncières annuelles :	4 770,60 $
Total taxes foncières complémentaires :	0,00 $
Total autres taxes :	0,00 $
Grand total des taxes :	4 770,60 $

Taxes foncières annuelles en 2020

Retour au menu

Année d'imposition	Taxe	Base d'imposition	Référence	Type*	Valeur imposable	Taux	Montant
2020	FONCIERE GENERALE	Vimm tx	100.000 %	G	535 300,00	0,808500	4 327,90 $
	DETTES SECTEUR LACHENAIE	Vimm tx	747	G	535 300,00	0,005700	30,51 $
	FONCIERE INFRASTRUCTURES	Vimm tx	747	G	535 300,00	0,035000	187,36 $
	FONCIERE COMPENSATOIRE BFI	Vimm tx	747	G	535 300,00	-0,022900	-122,58 $
	FONCIERE ENVIRONNEMENT	Vimm tx	747	G	535 300,00	0,064900	347,41 $

Nombre de versements : 4

Échéance : 2020/03/04	**Montant :**	1 192,65 $
Échéance : 2020/05/06	**Montant :**	1 192,65 $
Échéance : 2020/07/08	**Montant :**	1 192,65 $
Échéance : 2020/09/02	**Montant :**	1 192,65 $
Total taxes foncières annuelles :		4 770,60 $

* Types de taxes
G: taxe **g**énérale
R: taxe de **r**èglement
U: versement **u**nique

Taxes foncières complémentaires en 2020

Retour au menu

Période d'imposition	Taxe	Base d'imposition	Référence	Type*	Valeur imposable	Taux	Montant

Autres taxes en 2020

Retour au menu

Date de facturation	Taxe	Montant

L'information affichée correspond à l'état du rôle au 28 janvier 2020, 14h40. Des modifications éventuelles au rôle de taxation pourraient avoir un effet rétroactif à la date du présent relevé.

28 janvier 2020
14h40

Terrebonne

Rôle de taxation

Fiche de l'immeuble

Retour au menu

Désignation de l'immeuble	
Adresse :	CHEMIN GASCON
Ville :	VILLE DE TERREBONNE
Matricule :	0167-24-7136-2-000-0000
Cadastre principal :	1947947
Propriétaires principaux :	2531-0855 QUEBEC INC
Adresse postale :	1650-1 WESTMOUNT SQUARE WESTMOUNT, QC, H3Z 2P9

Dimension du terrain

Façade	Profondeur	Superficie	Superficie zonée EAE	Superficie totale EAE
14,02 m	701,59 m	9 835,800 m2	0,000 m2	0,000 m2

Nombre d'unités

Nbre logements	Nbre commerces	Total
0	0	0

Autres caractéristiques

Condo	Année construction	Code d'utilisation	Classe R	% R	Classe I	% I	EAE
Non		9100					Non

Cadastres

Retour au menu

Numéro de cadastre	Façade	Profondeur	Superficie
1947947			

Évaluation

Retour au menu

Rôle triennal : 2020 - 2022

	Terrain	Bâtiment	Immeuble
Taxable	55 100 $	0 $	55 100 $
Exempt	0 $	0 $	0 $
Total	55 100 $	0 $	55 100 $

Valeur uniformisée	Au	Facteur comparatif	Proportion médiane
55 100,00 $	2019/09/13	1,0000	100,00
Mutation			
55 100,00 $	2020/01/01	1,0000	

Rôle triennal : 2017 - 2019

	Terrain	Bâtiment	Immeuble
Taxable	29 500 $	0 $	29 500 $
Exempt	0 $	0 $	0 $
Total	29 500 $	0 $	29 500 $

Valeur uniformisée	Au	Facteur comparatif	Proportion médiane
29 500,00 $	2015/07/01	1,0000	100,00
Mutation			
30 385,00 $	2019/01/01	1,0300	

Étalement dans le rôle : 2020 - 2022

Terrebonne n'utilise pas le principe d'étalement

Sommaire des taxes en 2020

Retour au menu

Total taxes foncières annuelles :	491,05 $
Total taxes foncières complémentaires :	0,00 $
Total autres taxes :	0,00 $
Grand total des taxes :	491,05 $

Taxes foncières annuelles en 2020

Retour au menu

Année d'imposition	Taxe	Base d'imposition	Référence	Type*	Valeur imposable	Taux	Montant
2020	FONCIERE GENERALE	Vimm tx	100.000 %	G	55 100,00	0,808500	445,48 $
	DETTES SECTEUR LACHENAIE	Vimm tx	747	G	55 100,00	0,005700	3,14 $
	FONCIERE INFRASTRUCTURES	Vimm tx	747	G	55 100,00	0,035000	19,29 $
	FONCIERE COMPENSATOIRE BFI	Vimm tx	747	G	55 100,00	-0,022900	-12,62 $
	FONCIERE ENVIRONNEMENT	Vimm tx	747	G	55 100,00	0,064900	35,76 $

Nombre de versements : 4

Échéance : 2020/03/04	**Montant :**	122,76 $
Échéance : 2020/05/06	**Montant :**	122,76 $
Échéance : 2020/07/08	**Montant :**	122,76 $
Échéance : 2020/09/02	**Montant :**	122,77 $
Total taxes foncières annuelles :		491,05 $

* Types de taxes
G: taxe **g**énérale
R: taxe de **r**èglement
U: versement **u**nique

Taxes foncières complémentaires en 2020

Retour au menu

Période d'imposition	Taxe	Base d'imposition	Référence	Type*	Valeur imposable	Taux	Montant

Autres taxes en 2020

Retour au menu

Date de facturation	Taxe	Montant

L'information affichée correspond à l'état du rôle au 28 janvier 2020, 14h47. Des modifications éventuelles au rôle de taxation pourraient avoir un effet rétroactif à la date du présent relevé.

28 janvier 2020
14h47

Rôle de taxation

Fiche de l'immeuble

Retour au menu

Désignation de l'immeuble	
Adresse :	ADRESSE INCONNUE
Ville :	VILLE DE TERREBONNE
Matricule :	0167-12-3893-7-000-0000
Cadastre principal :	1947948
Propriétaires principaux :	PAR HOLDINGS INC
Adresse postale :	1650-1 WESTMOUNT SQUARE WESTMOUNT, QC, H3Z 2P9

Dimension du terrain

Façade	Profondeur	Superficie	Superficie zonée EAE	Superficie totale EAE
116,93 m	175,39 m	20 508,500 m2	0,000 m2	0,000 m2

Nombre d'unités

Nbre logements	Nbre commerces	Total
0	0	0

Autres caractéristiques

Condo	Année construction	Code d'utilisation	Classe R	% R	Classe I	% I	EAE
Non		9100					Non

Cadastres

Retour au menu

Numéro de cadastre	Façade	Profondeur	Superficie
1947948			

Évaluation

Retour au menu

Rôle triennal : 2020 - 2022

	Terrain	Bâtiment	Immeuble
Taxable	143 600 $	0 $	143 600 $
Exempt	0 $	0 $	0 $
Total	143 600 $	0 $	143 600 $

Valeur uniformisée	Au	Facteur comparatif	Proportion médiane
143 600,00 $	2019/09/13	1,0000	100,00
Mutation			
143 600,00 $	2020/01/01	1,0000	

Rôle triennal : 2017 - 2019

	Terrain	Bâtiment	Immeuble
Taxable	61 500 $	0 $	61 500 $
Exempt	0 $	0 $	0 $
Total	61 500 $	0 $	61 500 $

Valeur uniformisée	Au	Facteur comparatif	Proportion médiane
61 500,00 $	2015/07/01	1,0000	100,00
Mutation			
63 345,00 $	2019/01/01	1,0300	

Étalement dans le rôle : 2020 - 2022

Terrebonne n'utilise pas le principe d'étalement

Sommaire des taxes en 2020

Retour au menu

Total taxes foncières annuelles :	1 279,78 $
Total taxes foncières complémentaires :	0,00 $
Total autres taxes :	0,00 $
Grand total des taxes :	1 279,78 $

Taxes foncières annuelles en 2020

Retour au menu

Année d'imposition	Taxe	Base d'imposition	Référence	Type*	Valeur imposable	Taux	Montant
2020	FONCIERE GENERALE	Vimm tx	100.000 %	G	143 600,00	0,808500	1 161,01 $
	DETTES SECTEUR LACHENAIE	Vimm tx	747	G	143 600,00	0,005700	8,19 $
	FONCIERE INFRASTRUCTURES	Vimm tx	747	G	143 600,00	0,035000	50,26 $
	FONCIERE COMPENSATOIRE BFI	Vimm tx	747	G	143 600,00	-0,022900	-32,88 $
	FONCIERE ENVIRONNEMENT	Vimm tx	747	G	143 600,00	0,064900	93,20 $

Nombre de versements : 4

Échéance : 2020/03/04	**Montant :**	319,95 $
Échéance : 2020/05/06	**Montant :**	319,95 $
Échéance : 2020/07/08	**Montant :**	319,95 $
Échéance : 2020/09/02	**Montant :**	319,93 $
Total taxes foncières annuelles :		1 279,78 $

* Types de taxes
G: taxe **g**énérale
R: taxe de **r**èglement
U: versement **u**nique

Taxes foncières complémentaires en 2020

Retour au menu

Période d'imposition	Taxe	Base d'imposition	Référence	Type*	Valeur imposable	Taux	Montant

Autres taxes en 2020

Retour au menu

Date de facturation	Taxe	Montant

L'information affichée correspond à l'état du rôle au 28 janvier 2020, 11h28. Des modifications éventuelles au rôle d'évaluation pourraient avoir un effet rétroactif à la date du présent relevé.

28 janvier 2020
11h28

Terrebonne

Rôle d'évaluation foncière

VILLE DE TERREBONNE
en vigueur pour les exercices financiers 2020, 2021 et 2022

1. Identification de l'unité d'évaluation

Retour au menu

Adresse :	CHEMIN DES QUARANTE-ARPENTS
Cadastre(s) et numéro(s) de lot :	1947949
Numéro matricule :	0168-11-8312-3-000-0000
Utilisation prédominante :	Espace de terrain non aménagé et non exploité (excluant l'exploitation non commerciale de la forêt)
Numéro d'unité de voisinage :	4097

2. Propriétaire

Retour au menu

Nom :	THOUIN, LUCIEN
Statut aux fins d'imposition scolaire :	Physique
Adresse postale :	1195 CABANE RONDE MASCOUCHE, QC, J7K 3C1
Date d'inscription au rôle :	2000-01-01

3. Caractéristiques de l'unité d'évaluation

Retour au menu

Caractéristiques du terrain

Mesure frontale :	119,44 m
Superficie :	35 297,200 m2

Caractéristiques du bâtiment principal

Nombre d'étages :	0
Année de construction :	
Aire d'étages :	Non disponible
Genre de construction :	Non disponible
Lien physique :	Non disponible
Nombre de logements :	0
Nombre de locaux non résidentiels :	0
Nombre de chambres locatives :	0

4. Valeurs au rôle d'évaluation

Retour au menu

Date de référence au marché :	2019-09-13
Valeur du terrain :	247 100 $
Valeur du bâtiment :	0 $
Valeur de l'immeuble :	247 100 $
Valeur de l'immeuble au rôle antérieur :	105 900 $

5. Répartition fiscale

Retour au menu

Catégorie et classe d'immeuble à des fins d'application des taux variés de taxation :	Résiduelle		
Valeur imposable de l'immeuble :	247 100 $	**Valeur non imposable de l'immeuble :**	0 $

L'information affichée correspond à l'état du rôle au 28 janvier 2020, 14h45. Des modifications éventuelles au rôle de taxation pourraient avoir un effet rétroactif à la date du présent relevé.

28 janvier 2020
14h45

Terrebonne

Rôle de taxation

Fiche de l'immeuble

Retour au menu

Désignation de l'immeuble	
Adresse :	ADRESSE INCONNUE
Ville :	VILLE DE TERREBONNE
Matricule :	0067-95-4868-5-000-0000
Cadastre principal :	1947958
Propriétaires principaux :	PAR HOLDINGS INC
Adresse postale :	1650-1 WESTMOUNT SQUARE WESTMOUNT, QC, H3Z 2P9

Dimension du terrain

Façade	Profondeur	Superficie	Superficie zonée EAE	Superficie totale EAE
175,77 m	233,87 m	41 107,500 m2	0,000 m2	0,000 m2

Nombre d'unités

Nbre logements	Nbre commerces	Total
0	0	0

Autres caractéristiques

Condo	Année construction	Code d'utilisation	Classe R	% R	Classe I	% I	EAE
Non		9100					Non

Cadastres

Retour au menu

Numéro de cadastre	Façade	Profondeur	Superficie
1947958			

Évaluation

Retour au menu

Rôle triennal : 2020 - 2022

	Terrain	Bâtiment	Immeuble
Taxable	287 800 $	0 $	287 800 $
Exempt	0 $	0 $	0 $
Total	287 800 $	0 $	287 800 $

Valeur uniformisée	Au	Facteur comparatif	Proportion médiane
287 800,00 $	2019/09/13	1,0000	100,00
Mutation			
287 800,00 $	2020/01/01	1,0000	

Rôle triennal : 2017 - 2019

	Terrain	Bâtiment	Immeuble
Taxable	123 300 $	0 $	123 300 $
Exempt	0 $	0 $	0 $
Total	123 300 $	0 $	123 300 $

Valeur uniformisée	Au	Facteur comparatif	Proportion médiane
123 300,00 $	2015/07/01	1,0000	100,00
Mutation			
126 999,00 $	2019/01/01	1,0300	

Étalement dans le rôle : 2020 - 2022

Terrebonne n'utilise pas le principe d'étalement

Sommaire des taxes en 2020

Retour au menu

Total taxes foncières annuelles :	2 564,86 $
Total taxes foncières complémentaires :	0,00 $
Total autres taxes :	0,00 $
Grand total des taxes :	2 564,86 $

Taxes foncières annuelles en 2020

Retour au menu

Année d'imposition	Taxe	Base d'imposition	Référence	Type*	Valeur imposable	Taux	Montant
2020	FONCIERE GENERALE	Vimm tx	100.000 %	G	287 800,00	0,808500	2 326,86 $
	DETTES SECTEUR LACHENAIE	Vimm tx	747	G	287 800,00	0,005700	16,40 $
	FONCIERE INFRASTRUCTURES	Vimm tx	747	G	287 800,00	0,035000	100,73 $
	FONCIERE COMPENSATOIRE BFI	Vimm tx	747	G	287 800,00	-0,022900	-65,91 $
	FONCIERE ENVIRONNEMENT	Vimm tx	747	G	287 800,00	0,064900	186,78 $

Nombre de versements : 4

Échéance :	2020/03/04	**Montant :**	641,22 $
Échéance :	2020/05/06	**Montant :**	641,22 $
Échéance :	2020/07/08	**Montant :**	641,22 $
Échéance :	2020/09/02	**Montant :**	641,20 $
		Total taxes foncières annuelles :	2 564,86 $

* Types de taxes
G: taxe **g**énérale
R: taxe de **r**èglement
U: versement **u**nique

Taxes foncières complémentaires en 2020

Retour au menu

Période d'imposition	Taxe	Base d'imposition	Référence	Type*	Valeur imposable	Taux	Montant

Autres taxes en 2020

Retour au menu

Date de facturation	Taxe	Montant

L'information affichée correspond à l'état du rôle au 29 janvier 2020, 08h11. Des modifications éventuelles au rôle de taxation pourraient avoir un effet rétroactif à la date du présent relevé.

29 janvier 2020
08h11

Terrebonne

Rôle de taxation

Fiche de l'immeuble

Retour au menu

Désignation de l'immeuble	
Adresse :	ADRESSE INCONNUE
Ville :	VILLE DE TERREBONNE
Matricule :	0067-87-6683-3-000-0000
Cadastre principal :	1947959
Propriétaires principaux :	WELLINGTON INVESTMENT CORP
Adresse postale :	5415, RUE PARE, SUITE 210 MONT-ROYAL, QC, H4P 1P7

Dimension du terrain

Façade	Profondeur	Superficie	Superficie zonée EAE	Superficie totale EAE
11,33 m	993,91 m	11 669,500 m2	0,000 m2	0,000 m2

Nombre d'unités

Nbre logements	Nbre commerces	Total
0	0	0

Autres caractéristiques

Condo	Année construction	Code d'utilisation	Classe R	% R	Classe I	% I	EAE
Non		9100					Non

Cadastres

Retour au menu

Numéro de cadastre	Façade	Profondeur	Superficie
1947959			

Évaluation

Retour au menu

Rôle triennal : 2020 - 2022

	Terrain	Bâtiment	Immeuble
Taxable	68 800 $	0 $	68 800 $
Exempt	0 $	0 $	0 $
Total	68 800 $	0 $	68 800 $

Valeur uniformisée	Au	Facteur comparatif	Proportion médiane
68 800,00 $	2019/09/13	1,0000	100,00
Mutation			
68 800,00 $	2020/01/01	1,0000	

Rôle triennal : 2017 - 2019

	Terrain	Bâtiment	Immeuble
Taxable	35 000 $	0 $	35 000 $
Exempt	0 $	0 $	0 $
Total	35 000 $	0 $	35 000 $

Valeur uniformisée	Au	Facteur comparatif	Proportion médiane
35 000,00 $	2015/07/01	1,0000	100,00
Mutation			
36 050,00 $	2019/01/01	1,0300	

Étalement dans le rôle : 2020 - 2022

Terrebonne n'utilise pas le principe d'étalement

Sommaire des taxes en 2020

Retour au menu

Total taxes foncières annuelles :	613,14 $
Total taxes foncières complémentaires :	0,00 $
Total autres taxes :	0,00 $
Grand total des taxes :	613,14 $

Taxes foncières annuelles en 2020

Retour au menu

Année d'imposition	Taxe	Base d'imposition	Référence	Type*	Valeur imposable	Taux	Montant
2020	FONCIERE GENERALE	Vimm tx	100.000 %	G	68 800,00	0,808500	556,25 $
	DETTES SECTEUR LACHENAIE	Vimm tx	747	G	68 800,00	0,005700	3,92 $
	FONCIERE INFRASTRUCTURES	Vimm tx	747	G	68 800,00	0,035000	24,08 $
	FONCIERE COMPENSATOIRE BFI	Vimm tx	747	G	68 800,00	-0,022900	-15,76 $
	FONCIERE ENVIRONNEMENT	Vimm tx	747	G	68 800,00	0,064900	44,65 $

Nombre de versements : 4

Échéance : 2020/03/04	**Montant :**	153,28 $
Échéance : 2020/05/06	**Montant :**	153,28 $
Échéance : 2020/07/08	**Montant :**	153,28 $
Échéance : 2020/09/02	**Montant :**	153,30 $
Total taxes foncières annuelles :		613,14 $

* Types de taxes
G: taxe **g**énérale
R: taxe de **r**èglement
U: versement **u**nique

Taxes foncières complémentaires en 2020

Retour au menu

Période d'imposition	Taxe	Base d'imposition	Référence	Type*	Valeur imposable	Taux	Montant

Autres taxes en 2020

Retour au menu

Date de facturation	Taxe	Montant

L'information affichée correspond à l'état du rôle au 28 janvier 2020, 11h23. Des modifications éventuelles au rôle d'évaluation pourraient avoir un effet rétroactif à la date du présent relevé.

28 janvier 2020
11h23

Terrebonne

Rôle d'évaluation foncière

VILLE DE TERREBONNE
en vigueur pour les exercices financiers 2020, 2021 et 2022

1. Identification de l'unité d'évaluation

Retour au menu

Adresse :	CHEMIN DES QUARANTE-ARPENTS
Cadastre(s) et numéro(s) de lot :	1947963
Numéro matricule :	0067-79-5893-6-000-0000
Utilisation prédominante :	Espace de terrain non aménagé et non exploité (excluant l'exploitation non commerciale de la forêt)
Numéro d'unité de voisinage :	4097

2. Propriétaire

Retour au menu

Nom :	THOUIN, LUCIEN
Statut aux fins d'imposition scolaire :	Physique
Adresse postale :	1195 CABANE RONDE MASCOUCHE, QC, J7K 3C1
Date d'inscription au rôle :	2000-01-01

3. Caractéristiques de l'unité d'évaluation

Retour au menu

Caractéristiques du terrain

Mesure frontale :	50,93 m
Superficie :	29 385,100 m2

Caractéristiques du bâtiment principal

Nombre d'étages :	0
Année de construction :	
Aire d'étages :	Non disponible
Genre de construction :	Non disponible
Lien physique :	Non disponible
Nombre de logements :	0
Nombre de locaux non résidentiels :	0
Nombre de chambres locatives :	0

4. Valeurs au rôle d'évaluation

Retour au menu

Date de référence au marché :	2019-09-13
Valeur du terrain :	174 100 $
Valeur du bâtiment :	0 $
Valeur de l'immeuble :	174 100 $
Valeur de l'immeuble au rôle antérieur :	88 200 $

5. Répartition fiscale

Retour au menu

Catégorie et classe d'immeuble à des fins d'application des taux variés de taxation :	Résiduelle

Valeur imposable de l'immeuble :	174 100 $	**Valeur non imposable de l'immeuble :**	0 $

L'information affichée correspond à l'état du rôle au 28 janvier 2020, 14h43. Des modifications éventuelles au rôle de taxation pourraient avoir un effet rétroactif à la date du présent relevé.

28 janvier 2020
14h43

Rôle de taxation

Fiche de l'immeuble

Retour au menu

Désignation de l'immeuble	
Adresse :	ADRESSE INCONNUE
Ville :	VILLE DE TERREBONNE
Matricule :	0067-58-4443-5-000-0000
Cadastre principal :	1947964
Propriétaires principaux :	PAR HOLDINGS INC
Adresse postale :	1650-1 WESTMOUNT SQUARE WESTMOUNT, QC, H3Z 2P9

Dimension du terrain

Façade	Profondeur	Superficie	Superficie zonée EAE	Superficie totale EAE
58,47 m	321,54 m	18 818,600 m2	0,000 m2	0,000 m2

Nombre d'unités

Nbre logements	Nbre commerces	Total
0	0	0

Autres caractéristiques

Condo	Année construction	Code d'utilisation	Classe R	% R	Classe I	% I	EAE
Non		9100					Non

Cadastres

Retour au menu

Numéro de cadastre	Façade	Profondeur	Superficie
1947964			

Évaluation

Retour au menu

Rôle triennal : 2020 - 2022

	Terrain	Bâtiment	Immeuble
Taxable	131 700 $	0 $	131 700 $
Exempt	0 $	0 $	0 $
Total	131 700 $	0 $	131 700 $

Valeur uniformisée	Au	Facteur comparatif	Proportion médiane
131 700,00 $	2019/09/13	1,0000	100,00
Mutation			
131 700,00 $	2020/01/01	1,0000	

Rôle triennal : 2017 - 2019

	Terrain	Bâtiment	Immeuble
Taxable	56 500 $	0 $	56 500 $
Exempt	0 $	0 $	0 $
Total	56 500 $	0 $	56 500 $

Valeur uniformisée	Au	Facteur comparatif	Proportion médiane
56 500,00 $	2015/07/01	1,0000	100,00
Mutation			
58 195,00 $	2019/01/01	1,0300	

Étalement dans le rôle : 2020 - 2022

Terrebonne n'utilise pas le principe d'étalement

Sommaire des taxes en 2020

Retour au menu

Total taxes foncières annuelles :	1 173,71 $
Total taxes foncières complémentaires :	0,00 $
Total autres taxes :	0,00 $
Grand total des taxes :	1 173,71 $

Taxes foncières annuelles en 2020

Retour au menu

Année d'imposition	Taxe	Base d'imposition	Référence	Type*	Valeur imposable	Taux	Montant
2020	FONCIERE GENERALE	Vimm tx	100.000 %	G	131 700,00	0,808500	1 064,79 $
	DETTES SECTEUR LACHENAIE	Vimm tx	747	G	131 700,00	0,005700	7,51 $
	FONCIERE INFRASTRUCTURES	Vimm tx	747	G	131 700,00	0,035000	46,10 $
	FONCIERE COMPENSATOIRE BFI	Vimm tx	747	G	131 700,00	-0,022900	-30,16 $
	FONCIERE ENVIRONNEMENT	Vimm tx	747	G	131 700,00	0,064900	85,47 $

Nombre de versements : 4

Échéance : 2020/03/04	**Montant :**	293,44 $
Échéance : 2020/05/06	**Montant :**	293,44 $
Échéance : 2020/07/08	**Montant :**	293,44 $
Échéance : 2020/09/02	**Montant :**	293,39 $
Total taxes foncières annuelles :		1 173,71 $

* Types de taxes
G: taxe **g**énérale
R: taxe de **r**èglement
U: versement **u**nique

Taxes foncières complémentaires en 2020

Retour au menu

Période d'imposition	Taxe	Base d'imposition	Référence	Type*	Valeur imposable	Taux	Montant

Autres taxes en 2020

Retour au menu

Date de facturation	Taxe	Montant

L'information affichée correspond à l'état du rôle au 28 janvier 2020, 11h15. Des modifications éventuelles au rôle d'évaluation pourraient avoir un effet rétroactif à la date du présent relevé.

28 janvier 2020
11h15

Terrebonne

Rôle d'évaluation foncière

VILLE DE TERREBONNE
en vigueur pour les exercices financiers 2020, 2021 et 2022

1. Identification de l'unité d'évaluation

Retour au menu

Adresse :	CHEMIN DES QUARANTE-ARPENTS
Cadastre(s) et numéro(s) de lot :	1947969
Numéro matricule :	0065-89-8690-6-000-0000
Utilisation prédominante :	Espace de terrain non aménagé et non exploité (excluant l'exploitation non commerciale de la forêt)
Numéro d'unité de voisinage :	4097

2. Propriétaire

Retour au menu

Nom :	THOUIN, LUCIEN
Statut aux fins d'imposition scolaire :	Physique
Adresse postale :	1195 CABANE RONDE MASCOUCHE, QC, J7K 3C1
Date d'inscription au rôle :	2010-12-14
Nom :	THOUIN, ANDRE
Statut aux fins d'imposition scolaire :	Physique
Adresse postale :	1195 CABANE RONDE MASCOUCHE, QC, J7K 3C1
Date d'inscription au rôle :	2010-12-14
Nom :	THOUIN, CLAIRE
Statut aux fins d'imposition scolaire :	Physique
Adresse postale :	1195 CABANE RONDE MASCOUCHE, QC, J7K 3C1
Date d'inscription au rôle :	2010-12-14
Nom :	THOUIN, CLAUDE
Statut aux fins d'imposition scolaire :	Physique
Adresse postale :	1195 CABANE RONDE MASCOUCHE, QC, J7K 3C1
Date d'inscription au rôle :	2010-12-14
Nom :	THOUIN, HUGUETTE
Statut aux fins d'imposition scolaire :	Physique
Adresse postale :	1195 CABANE RONDE MASCOUCHE, QC, J7K 3C1
Date d'inscription au rôle :	2010-12-14
Nom :	THOUIN, RICHARD
Statut aux fins d'imposition scolaire :	Physique
Adresse postale :	1195 CABANE RONDE MASCOUCHE, QC, J7K 3C1
Date d'inscription au rôle :	2010-12-14
Nom :	THOUIN, THERESE
Statut aux fins d'imposition scolaire :	Physique
Adresse postale :	1195 CHEMIN DE LA CABANE RONDE MASCOUCHE, QC, J7K 3C1
Date d'inscription au rôle :	2010-12-14

3. Caractéristiques de l'unité d'évaluation

Retour au menu

Caractéristiques du terrain	
Mesure frontale :	116,93 m
Superficie :	13 672,100 m2

Caractéristiques du bâtiment principal	
Nombre d'étages :	0
Année de construction :	
Aire d'étages :	Non disponible
Genre de construction :	Non disponible
Lien physique :	Non disponible
Nombre de logements :	0
Nombre de locaux non résidentiels :	0
Nombre de chambres locatives :	0

4. Valeurs au rôle d'évaluation

Retour au menu

Date de référence au marché :	2019-09-13
Valeur du terrain :	95 700 $
Valeur du bâtiment :	0 $
Valeur de l'immeuble :	95 700 $
Valeur de l'immeuble au rôle antérieur :	41 000 $

5. Répartition fiscale

Retour au menu

Catégorie et classe d'immeuble à des fins d'application des taux variés de taxation :	Résiduelle		
Valeur imposable de l'immeuble :	95 700 $	Valeur non imposable de l'immeuble :	0 $

L'information affichée correspond à l'état du rôle au 28 janvier 2020, 11h11. Des modifications éventuelles au rôle d'évaluation pourraient avoir un effet rétroactif à la date du présent relevé.

28 janvier 2020
11h11

Terrebonne

Rôle d'évaluation foncière

VILLE DE TERREBONNE
en vigueur pour les exercices financiers 2020, 2021 et 2022

1. Identification de l'unité d'évaluation

Retour au menu

Adresse :	CHEMIN DES QUARANTE-ARPENTS
Cadastre(s) et numéro(s) de lot :	2575159
Numéro matricule :	0167-40-2707-1-000-0000
Utilisation prédominante :	Espace de terrain non aménagé et non exploité (excluant l'exploitation non commerciale de la forêt)
Numéro d'unité de voisinage :	4097

2. Propriétaire

Retour au menu

Nom :	2552 8720 QUEBEC INC
Statut aux fins d'imposition scolaire :	Physique
Adresse postale :	1195, CABANE RONDE MASCOUCHE, QC, J7K 3C1
Date d'inscription au rôle :	2000-06-16

3. Caractéristiques de l'unité d'évaluation

Retour au menu

Caractéristiques du terrain

Mesure frontale :	27,54 m
Superficie :	2 657,700 m2

Caractéristiques du bâtiment principal

Nombre d'étages :	0
Année de construction :	
Aire d'étages :	Non disponible
Genre de construction :	Non disponible
Lien physique :	Non disponible
Nombre de logements :	0
Nombre de locaux non résidentiels :	0
Nombre de chambres locatives :	0

4. Valeurs au rôle d'évaluation

Retour au menu

Date de référence au marché :	2019-09-13
Valeur du terrain :	10 900 $
Valeur du bâtiment :	0 $
Valeur de l'immeuble :	10 900 $
Valeur de l'immeuble au rôle antérieur :	8 000 $

5. Répartition fiscale

Retour au menu

Catégorie et classe d'immeuble à des fins d'application des taux variés de taxation :	Résiduelle		
Valeur imposable de l'immeuble :	10 900 $	**Valeur non imposable de l'immeuble :**	0 $

L'information affichée correspond à l'état du rôle au 28 janvier 2020, 14h48. Des modifications éventuelles au rôle de taxation pourraient avoir un effet rétroactif à la date du présent relevé.

28 janvier 2020
14h48

Terrebonne

Rôle de taxation

Fiche de l'immeuble

Retour au menu

Désignation de l'immeuble	
Adresse :	ADRESSE INCONNUE
Ville :	VILLE DE TERREBONNE
Matricule :	0167-46-6458-4-000-0000
Cadastre principal :	2575160
Propriétaires principaux :	PAR HOLDINGS INC
Adresse postale :	1650-1 WESTMOUNT SQUARE WESTMOUNT, QC, H3Z 2P9

Dimension du terrain

Façade	Profondeur	Superficie	Superficie zonée EAE	Superficie totale EAE
21,10 m	1 169,42 m	25 153,000 m2	0,000 m2	0,000 m2

Nombre d'unités

Nbre logements	Nbre commerces	Total
0	0	0

Autres caractéristiques

Condo	Année construction	Code d'utilisation	Classe R	% R	Classe I	% I	EAE
Non		9100					Non

Cadastres

Retour au menu

Numéro de cadastre	Façade	Profondeur	Superficie
2575160			

Évaluation

Retour au menu

Rôle triennal : 2020 - 2022

	Terrain	Bâtiment	Immeuble
Taxable	163 800 $	0 $	163 800 $
Exempt	0 $	0 $	0 $
Total	163 800 $	0 $	163 800 $

Valeur uniformisée	Au	Facteur comparatif	Proportion médiane
163 800,00 $	2019/09/13	1,0000	100,00
Mutation			
163 800,00 $	2020/01/01	1,0000	

Rôle triennal : 2017 - 2019

	Terrain	Bâtiment	Immeuble
Taxable	75 500 $	0 $	75 500 $
Exempt	0 $	0 $	0 $
Total	75 500 $	0 $	75 500 $

Valeur uniformisée	Au	Facteur comparatif	Proportion médiane
75 500,00 $	2015/07/01	1,0000	100,00
Mutation			
77 765,00 $	2019/01/01	1,0300	

Étalement dans le rôle : 2020 - 2022

Terrebonne n'utilise pas le principe d'étalement

Sommaire des taxes en 2020

Retour au menu

Total taxes foncières annuelles :	1 459,79 $
Total taxes foncières complémentaires :	0,00 $
Total autres taxes :	0,00 $
Grand total des taxes :	1 459,79 $

Taxes foncières annuelles en 2020

Retour au menu

Année d'imposition	Taxe	Base d'imposition	Référence	Type*	Valeur imposable	Taux	Montant
2020	FONCIERE GENERALE	Vimm tx	100.000 %	G	163 800,00	0,808500	1 324,32 $
	DETTES SECTEUR LACHENAIE	Vimm tx	747	G	163 800,00	0,005700	9,34 $
	FONCIERE INFRASTRUCTURES	Vimm tx	747	G	163 800,00	0,035000	57,33 $
	FONCIERE COMPENSATOIRE BFI	Vimm tx	747	G	163 800,00	-0,022900	-37,51 $
	FONCIERE ENVIRONNEMENT	Vimm tx	747	G	163 800,00	0,064900	106,31 $

Nombre de versements : 4

Échéance :	2020/03/04	**Montant :**	364,95 $
Échéance :	2020/05/06	**Montant :**	364,95 $
Échéance :	2020/07/08	**Montant :**	364,95 $
Échéance :	2020/09/02	**Montant :**	364,94 $
		Total taxes foncières annuelles :	1 459,79 $

* Types de taxes
G: taxe **g**énérale
R: taxe de **r**èglement
U: versement **u**nique

Taxes foncières complémentaires en 2020

Retour au menu

Période d'imposition	Taxe	Base d'imposition	Référence	Type*	Valeur imposable	Taux	Montant

Autres taxes en 2020

Retour au menu

Date de facturation	Taxe	Montant

L'information affichée correspond à l'état du rôle au 28 janvier 2020, 11h07. Des modifications éventuelles au rôle de taxation pourraient avoir un effet rétroactif à la date du présent relevé.

28 janvier 2020
11h07

Terrebonne

Rôle de taxation

Fiche de l'immeuble

Retour au menu

Désignation de l'immeuble	
Adresse :	ADRESSE INCONNUE
Ville :	VILLE DE TERREBONNE
Matricule :	0065-77-3195-6-000-0000
Cadastre principal :	3679141
Propriétaires principaux :	SABLIERE CHAMPLAIN INC
Adresse postale :	1111, CHEMIN DE LA CABANE-RONDE MASCOUCHE, QC, J7K 3C1

Dimension du terrain

Façade	Profondeur	Superficie	Superficie zonée EAE	Superficie totale EAE
41,82 m	275,79 m	12 235,900 m2	0,000 m2	0,000 m2

Nombre d'unités

Nbre logements	Nbre commerces	Total
0	0	0

Autres caractéristiques

Condo	Année construction	Code d'utilisation	Classe R	% R	Classe I	% I	EAE
Non		9100					Non

Cadastres

Retour au menu

Numéro de cadastre	Façade	Profondeur	Superficie
3679141			

Évaluation

Retour au menu

Rôle triennal : 2020 - 2022

	Terrain	Bâtiment	Immeuble
Taxable	85 700 $	0 $	85 700 $
Exempt	0 $	0 $	0 $
Total	85 700 $	0 $	85 700 $

Valeur uniformisée	Au	Facteur comparatif	Proportion médiane
85 700,00 $	2019/09/13	1,0000	100,00
Mutation			
85 700,00 $	2020/01/01	1,0000	

Rôle triennal : 2017 - 2019

	Terrain	Bâtiment	Immeuble
Taxable	36 700 $	0 $	36 700 $
Exempt	0 $	0 $	0 $
Total	36 700 $	0 $	36 700 $

Valeur uniformisée	Au	Facteur comparatif	Proportion médiane
36 700,00 $	2015/07/01	1,0000	100,00
Mutation			
37 801,00 $	2019/01/01	1,0300	

Étalement dans le rôle : 2020 - 2022

Terrebonne n'utilise pas le principe d'étalement

Sommaire des taxes en 2020

Retour au menu

Total taxes foncières annuelles :	763,75 $
Total taxes foncières complémentaires :	0,00 $
Total autres taxes :	0,00 $
Grand total des taxes :	763,75 $

Taxes foncières annuelles en 2020

Retour au menu

Année d'imposition	Taxe	Base d'imposition	Référence	Type*	Valeur imposable	Taux	Montant
2020	FONCIERE GENERALE	Vimm tx	100.000 %	G	85 700,00	0,808500	692,88 $
	DETTES SECTEUR LACHENAIE	Vimm tx	747	G	85 700,00	0,005700	4,88 $
	FONCIERE INFRASTRUCTURES	Vimm tx	747	G	85 700,00	0,035000	30,00 $
	FONCIERE COMPENSATOIRE BFI	Vimm tx	747	G	85 700,00	-0,022900	-19,63 $
	FONCIERE ENVIRONNEMENT	Vimm tx	747	G	85 700,00	0,064900	55,62 $

Nombre de versements : 4

Échéance : 2020/03/04	**Montant :**	190,94 $
Échéance : 2020/05/06	**Montant :**	190,94 $
Échéance : 2020/07/08	**Montant :**	190,94 $
Échéance : 2020/09/02	**Montant :**	190,93 $
Total taxes foncières annuelles :		763,75 $

* Types de taxes
G: taxe **g**énérale
R: taxe de **r**èglement
U: versement **u**nique

Taxes foncières complémentaires en 2020

Retour au menu

Période d'imposition	Taxe	Base d'imposition	Référence	Type*	Valeur imposable	Taux	Montant

Autres taxes en 2020

Retour au menu

Date de facturation	Taxe	Montant

L'information affichée correspond à l'état du rôle au 28 janvier 2020, 14h38. Des modifications éventuelles au rôle de taxation pourraient avoir un effet rétroactif à la date du présent relevé.

28 janvier 2020
14h38

Rôle de taxation

Fiche de l'immeuble

Retour au menu

Désignation de l'immeuble	
Adresse :	CHEMIN DES QUARANTE-ARPENTS
Ville :	VILLE DE TERREBONNE
Matricule :	0166-48-5026-8-000-0000
Cadastre principal :	4914629
Propriétaires principaux :	SABLES THOUIN INC.
Adresse postale :	1111, CHEMIN DE LA CABANE-RONDE MASCOUCHE, QC, J7K 0P2

Dimension du terrain

Façade	Profondeur	Superficie	Superficie zonée EAE	Superficie totale EAE
45,05 m	468,07 m	20 410,600 m2	0,000 m2	0,000 m2

Nombre d'unités

Nbre logements	Nbre commerces	Total
0	0	0

Autres caractéristiques

Condo	Année construction	Code d'utilisation	Classe R	% R	Classe I	% I	EAE
Non		9100					Non

Cadastres

Retour au menu

Numéro de cadastre	Façade	Profondeur	Superficie
4914629			

Évaluation

Retour au menu

Rôle triennal : 2020 - 2022

	Terrain	Bâtiment	Immeuble
Taxable	78 300 $	0 $	78 300 $
Exempt	0 $	0 $	0 $
Total	78 300 $	0 $	78 300 $

Valeur uniformisée	Au	Facteur comparatif	Proportion médiane
78 300,00 $	2019/09/13	1,0000	100,00
Mutation			
78 300,00 $	2020/01/01	1,0000	

Rôle triennal : 2017 - 2019

	Terrain	Bâtiment	Immeuble
Taxable	61 200 $	0 $	61 200 $
Exempt	0 $	0 $	0 $
Total	61 200 $	0 $	61 200 $

Valeur uniformisée	Au	Facteur comparatif	Proportion médiane
61 200,00 $	2015/07/01	1,0000	100,00
Mutation			
63 036,00 $	2019/01/01	1,0300	

Étalement dans le rôle : 2020 - 2022

Terrebonne n'utilise pas le principe d'étalement

Sommaire des taxes en 2020

Retour au menu

Total taxes foncières annuelles :	697,82 $
Total taxes foncières complémentaires :	0,00 $
Total autres taxes :	0,00 $
Grand total des taxes :	697,82 $

Taxes foncières annuelles en 2020

Retour au menu

Année d'imposition	Taxe	Base d'imposition	Référence	Type*	Valeur imposable	Taux	Montant
2020	FONCIERE GENERALE	Vimm tx	100.000 %	G	78 300,00	0,808500	633,06 $
	DETTES SECTEUR LACHENAIE	Vimm tx	747	G	78 300,00	0,005700	4,46 $
	FONCIERE INFRASTRUCTURES	Vimm tx	747	G	78 300,00	0,035000	27,41 $
	FONCIERE COMPENSATOIRE BFI	Vimm tx	747	G	78 300,00	-0,022900	-17,93 $
	FONCIERE ENVIRONNEMENT	Vimm tx	747	G	78 300,00	0,064900	50,82 $

Nombre de versements : 4

Échéance : 2020/03/04	**Montant :**	174,47 $
Échéance : 2020/05/06	**Montant :**	174,47 $
Échéance : 2020/07/08	**Montant :**	174,47 $
Échéance : 2020/09/02	**Montant :**	174,41 $
Total taxes foncières annuelles :		697,82 $

* Types de taxes
G: taxe **g**énérale
R: taxe de **r**èglement
U: versement **u**nique

Taxes foncières complémentaires en 2020

Retour au menu

Période d'imposition	Taxe	Base d'imposition	Référence	Type*	Valeur imposable	Taux	Montant

Autres taxes en 2020

Retour au menu

Date de facturation	Taxe	Montant

L'information affichée correspond à l'état du rôle au 28 janvier 2020, 11h17. Des modifications éventuelles au rôle d'évaluation pourraient avoir un effet rétroactif à la date du présent relevé.

28 janvier 2020
11h17

Terrebonne

Rôle d'évaluation foncière

VILLE DE TERREBONNE
en vigueur pour les exercices financiers 2020, 2021 et 2022

1. Identification de l'unité d'évaluation

Retour au menu

Adresse :	CHEMIN DES QUARANTE-ARPENTS
Cadastre(s) et numéro(s) de lot :	2888244, 1947908, 1947909, 1947913, 2888243, 2888245, 2888246, 2888248, 2888249, 2888250, 2888251, 2888252, 2888253, 2888254, 2888255, 2888256, 2888258, 4914614
Numéro matricule :	0066-75-7834-8-000-0000
Utilisation prédominante :	Espace de terrain non aménagé et non exploité (excluant l'exploitation non commerciale de la forêt)
Numéro d'unité de voisinage :	4097

2. Propriétaire

Retour au menu

Nom :	THOUIN, LUCIEN 3/5 IND
Statut aux fins d'imposition scolaire :	Physique
Adresse postale :	1195 CABANE RONDE MASCOUCHE, QC, J7K 3C1
Date d'inscription au rôle :	1992-04-09
Nom :	THOUIN, ANDRE 1/25 IND
Statut aux fins d'imposition scolaire :	Physique
Adresse postale :	1195 CABANE RONDE MASCOUCHE, QC, J7K 3C1
Date d'inscription au rôle :	1992-04-09
Nom :	THOUIN, CLAIRE 1/25 IND
Statut aux fins d'imposition scolaire :	Physique
Adresse postale :	1195 CABANE RONDE MASCOUCHE, QC, J7K 3C1
Date d'inscription au rôle :	1992-04-09
Nom :	THOUIN, CLAUDE 1/25 IND
Statut aux fins d'imposition scolaire :	Physique
Adresse postale :	1195 CABANE RONDE MASCOUCHE, QC, J7K 3C1
Date d'inscription au rôle :	1992-04-09
Nom :	THOUIN, HUGUETTE 1/25 IND
Statut aux fins d'imposition scolaire :	Physique
Adresse postale :	1195 CABANE RONDE MASCOUCHE, QC, J7K 3C1
Date d'inscription au rôle :	1992-04-09
Nom :	THOUIN, RICHARD 1/25 IND
Statut aux fins d'imposition scolaire :	Physique
Adresse postale :	1195 CABANE RONDE MASCOUCHE, QC, J7K 3C1
Date d'inscription au rôle :	1992-04-09
Nom :	THOUIN, THERESE 1/5 IND
Statut aux fins d'imposition scolaire :	Physique
Adresse postale :	1195 CABANE RONDE MASCOUCHE, QC, J7K 3C1
Date d'inscription au rôle :	1992-04-09

3. Caractéristiques de l'unité d'évaluation

Retour au menu

Caractéristiques du terrain	
Mesure frontale :	0,00 m
Superficie :	893 708,100 m2

Caractéristiques du bâtiment principal	
Nombre d'étages :	0
Année de construction :	
Aire d'étages :	Non disponible
Genre de construction :	Non disponible
Lien physique :	Non disponible
Nombre de logements :	0
Nombre de locaux non résidentiels :	0
Nombre de chambres locatives :	0

4. Valeurs au rôle d'évaluation

Retour au menu

Date de référence au marché :	2019-09-13
Valeur du terrain :	5 951 400 $
Valeur du bâtiment :	0 $
Valeur de l'immeuble :	5 951 400 $
Valeur de l'immeuble au rôle antérieur :	2 681 100 $

5. Répartition fiscale

Retour au menu

Catégorie et classe d'immeuble à des fins d'application des taux variés de taxation :	Résiduelle		
Valeur imposable de l'immeuble :	5 951 400 $	Valeur non imposable de l'immeuble :	0 $

L'information affichée correspond à l'état du rôle au 28 janvier 2020, 11h25. Des modifications éventuelles au rôle d'évaluation pourraient avoir un effet rétroactif à la date du présent relevé.

28 janvier 2020
11h25

Terrebonne

Rôle d'évaluation foncière

VILLE DE TERREBONNE
en vigueur pour les exercices financiers 2020, 2021 et 2022

1. Identification de l'unité d'évaluation

Retour au menu

Adresse :	CHEMIN DES QUARANTE-ARPENTS
Cadastre(s) et numéro(s) de lot :	1947910, 2575266, 2575267
Numéro matricule :	0067-69-9597-0-000-0000
Utilisation prédominante :	Espace de terrain non aménagé et non exploité (excluant l'exploitation non commerciale de la forêt)
Numéro d'unité de voisinage :	4097

2. Propriétaire

Retour au menu

Nom :	SABLES THOUIN INC.
Statut aux fins d'imposition scolaire :	Physique
Adresse postale :	1111, CHEMIN DE LA CABANE-RONDE MASCOUCHE, QC, J7K 0P2
Date d'inscription au rôle :	1983-06-27

3. Caractéristiques de l'unité d'évaluation

Retour au menu

Caractéristiques du terrain

Mesure frontale :	76,30 m
Superficie :	82 809,800 m2

Caractéristiques du bâtiment principal

Nombre d'étages :	0
Année de construction :	
Aire d'étages :	Non disponible
Genre de construction :	Non disponible
Lien physique :	Non disponible
Nombre de logements :	0
Nombre de locaux non résidentiels :	0
Nombre de chambres locatives :	0

4. Valeurs au rôle d'évaluation

Retour au menu

Date de référence au marché :	2019-09-13
Valeur du terrain :	573 500 $
Valeur du bâtiment :	0 $
Valeur de l'immeuble :	573 500 $
Valeur de l'immeuble au rôle antérieur :	248 400 $

5. Répartition fiscale

Retour au menu

Catégorie et classe d'immeuble à des fins d'application des taux variés de taxation :	Résiduelle

Valeur imposable de l'immeuble :	573 500 $	**Valeur non imposable de l'immeuble :**	0 $

28 null 2020
14h31

Rôle de taxation

Fiche de l'immeuble

Retour au menu

Désignation de l'immeuble	
Adresse :	CHEMIN DES QUARANTE-ARPENTS
Ville :	VILLE DE TERREBONNE
Matricule :	0166-27-4045-3-000-0000
Cadastre principal :	3969156
Propriétaires principaux :	SABLES THOUIN INC.
Adresse postale :	1111, CHEMIN DE LA CABANE-RONDE MASCOUCHE, QC, J7K 0P2

Dimension du terrain

Façade	Profondeur	Superficie	Superficie zonée EAE	Superficie totale EAE
0,00 m	0,00 m	838 151,200 m2	0,000 m2	0,000 m2

Nombre d'unités

Nbre logements	Nbre commerces	Total
0	0	0

Autres caractéristiques

Condo	Année construction	Code d'utilisation	Classe R	% R	Classe I	% I	EAE
Non		9100					Non

Cadastres

Retour au menu

Numéro de cadastre	Façade	Profondeur	Superficie
3969156			
1947956			
1947961			
2575268			
2575269			
2575270			
2575271			
2575272			
2575275			
2575276			
2575277			
2575278			
3969157			
4914616			

Numéro de cadastre	Façade	Profondeur	Superficie
4914617			

Numéro de cadastre	Façade	Profondeur	Superficie
4914618			
4914619			
4914620			
4914621			
4914622			
4914623			
4914624			
4914625			
4914627			
4991718			

Évaluation

Retour au menu

	Terrain	Bâtiment	Immeuble
Taxable	5 110 000 $	0 $	5 110 000 $
Exempt	0 $	0 $	0 $
Total	5 110 000 $	0 $	5 110 000 $

Valeur uniformisée	Au	Facteur comparatif	Proportion médiane
5 110 000,00 $	2019/09/13	1,0000	100,00
Mutation			
5 110 000,00 $	2020/01/01	1,0000	

	Terrain	Bâtiment	Immeuble
Taxable	2 514 500 $	0 $	2 514 500 $
Exempt	0 $	0 $	0 $
Total	2 514 500 $	0 $	2 514 500 $

Valeur uniformisée	Au	Facteur comparatif	Proportion médiane
2 514 500,00 $	2015/07/01	1,0000	100,00
Mutation			
2 589 935,00 $	2019/01/01	1,0300	

Retour au menu

Total taxes foncières annuelles :	45 540,32 $
Total taxes foncières complémentaires :	0,00 $
Total autres taxes :	0,00 $
Grand total des taxes :	45 540,32 $

Retour au menu

Année d'imposition	Taxe	Base d'imposition	Référence	Type*	Valeur imposable	Taux	Montant
2020	FONCIERE GENERALE	Vimm tx	100.000 %	G	5 110 000,00	0,808500	41 314,35 $
	DETTES SECTEUR LACHENAIE	Vimm tx	747	G	5 110 000,00	0,005700	291,27 $
	FONCIERE INFRASTRUCTURES	Vimm tx	747	G	5 110 000,00	0,035000	1 788,50 $
	FONCIERE COMPENSATOIRE BFI	Vimm tx	747	G	5 110 000,00	-0,022900	-1 170,19 $
	FONCIERE ENVIRONNEMENT	Vimm tx	747	G	5 110 000,00	0,064900	3 316,39 $

Nombre de versements : 4

Échéance : 2020/03/04 **Montant :** 11 385,09 $

Échéance : 2020/05/06 **Montant :** 11 385,09 $

Échéance : 2020/07/08 **Montant :** 11 385,09 $

Échéance : 2020/09/02 **Montant :** 11 385,05 $

Total taxes foncières annuelles : 45 540,32 $

* Types de taxes
G: taxe **g**énérale
R: taxe de **r**èglement
U: versement **u**nique

Retour au menu

Période d'imposition	Taxe	Base d'imposition	Référence	Type*	Valeur imposable	Taux	Montant

Retour au menu

Date de facturation	Taxe	Montant

Registre des interventions d'Urgence-Environnement

Événement :	**Incendie d'un véhicule**
Date de signalement de l'événement :	10 juillet 2017
Numéro de dossier :	14-20170710-000002 Catégorie : 1
Lieu de l'événement :	3779, chemin des Quarante-Arpents
Municipalité ou territoire :	Terrebonne
Région administrative :	Lanaudière
Matière(s) en cause : et quantité estimée*	Diesel - 6000 litres
Milieu(x) touché(s) :	Sol
État du dossier :	Terminé pour le service d'Urgence-Environnement

* La quantité inscrite représente une première estimation du volume déversé.

© Gouvernement du Québec, 2020

Ré ertoire des dé ts de sols et de résidus industriels

es renseignements résentés sont ceu dis oni les u nvier

L'ensemble du répertoire compte 346 enregistrements.
Un seul enregistrement repond au critère suivant : Municipalité : Mascouche

Raffiner votre recherche | Nouvelle recherche

om du dossier	dresse	R	ture des cont min nts–	ture des résidus
n udi re				
Terrains utilisés par la compagnie Le vidangeur de Montréal	201, Bas-Mascouche Mascouche	Les Moulins	1	Mixte industriel, Résidus de produits pétroliers

(1) : Certains renseignements concernant ce terrain n apparaissent pas compte tenu qu ils sont susceptibles d être protégés en vertu de la Loi sur l accès aux documents des organismes publics et sur la protection des renseignements personnels. Si vous désire obtenir la communication de ces renseignements pour ce terrain en particulier, vous deve en faire la demande au répondant régional en matière d accès à l information. otre demande sera alors examinée et une décision sur l accessibilité à ces renseignements sera rendue et vous sera communiquée dans les délais légaux.

*: Contaminant non listé dans la Politique de protection des sols et de réhabilitation des terrains contaminés.

© Gouvernement du Québec, 2020

Ré ertoire des dé ts de sols et de résidus industriels

es renseignements résentés sont ceu dis oni les u nvier

L'ensemble du répertoire compte 346 enregistrements.
Aucun enregistrement ne répond au critère suivant : Municipalité : Terrebonne

Québec
© Gouvernement du Québec, 2020

Régie du bâtiment Québec

Répertoire des sites d'équipements pétroliers

No d'immeuble	Type de rue	Nom de la rue	No dossier RBQ
14 Lanaudière			
Berthierville			
1030	avenue	Gilles-Villeneuve	301045
1031	avenue	Gilles-Villeneuve	302225
1081	avenue	Gilles-Villeneuve	302388
1145	rue	Rivière Bayonne Sud	35253
1181	avenue	Gilles-Villeneuve	302115
1250	rue	Notre-Dame	606248
191	rue	de Montcalm	28548
390		Rivière-Bayonne Sud	206672
427	rang	de l'Anse	84400
541	rue	Frontenac	600102
600		de Bienville	413080
610	rue	Saint-Viateur	604662
640	rue	Notre-Dame	605872
725	rang	Saint-Esprit	606854
850	avenue	Gilles-Villeneuve	302145
Charlemagne			
125	boulevard	Céline-Dion	302554
2	boulevard	Céline Dion	607656
25	rue	Notre-Dame	107383
269	rue	de la Presqu'île	178558
335	rue	Notre-Dame	22939
Chertsey			
3099	rue	des Eglantines	300130
6660	route	125	29116
7200	route	125	147975
7670	route	125	41590
8227	route	125	600364
Crabtree			
100		1re Avenue	402924
Entrelacs			
2400	chemin	Entrelacs	601060

No d'immeuble	Type de rue	Nom de la rue	No dossier RBQ
Joliette			
10	boulevard	de L'Industrie	99911
1000	boulevard	Sainte-Anne	404406
1015	rue	Papineau	133074
103	boulevard	Joseph-Arthur	605952
1181	rue	Raoul-Charette	425596
1199	boulevard	Manseau	601047
1200	boulevard	Firestone	407799
1300		Notre-Dame	400972
200	rue	Saint-Marc	601270
200		Saint-Marc	442439
23		Saint-Jacques	402415
333	chemin	Des Prairies	47126
333		Saint-Charles-Borromée Nord	130526
340	chemin	des Prairies	300850
477	rue	Dollard	152793
485	rue	P.-H.-Desrosiers	403269
533	rue	Saint-Charles-Borromée Nord	191312
560	boulevard	Dollard	602258
585	boulevard	Manseau	601114
634	rue	Beaudry	607590
635	rue	Beaudry Nord	302294
695	rue	Nazaire Laurin	602928
703	rue	De Lanaudière	41913
709	rue	Saint-Thomas	606270
733	boulevard	Manseau	427276
795	rue	Mgr-Forbes	457602
881	boulevard	Base de Roc	430832
900		Papineau	136085
900	rang	Saint-Pierre Sud	605589
966	chemin	des Prairies	409677
Lanoraie			
1020	chemin	Joliette	106054
19	chemin	Joliette	456937
80	chemin	Joliette	606626

No d'immeuble	Type de rue	Nom de la rue	No dossier RBQ
Lanoraie			
915		Grande-Côte Ouest	301899
915		Grande-Côte Ouest	607016
L'Assomption			
11	rue	Saint-Jean	302093
155	rue	Sainte-Anne	427510
1600	route	343	456085
170	boulevard	Hector-Papin	400850
190	montée	Saint-Sulpice	60012
1901		Bas L'Assomption Nord	302716
200	boulevard	L'Ange-Gardien	101949
230	rue	Arboit	607013
26	rue	de L'Industrie	605938
2724	boulevard	L'Ange-Gardien Nord	71522
450	boulevard	de l'Ange-Gardien	605398
701	boulevard	L'Ange-Gardien	29884
711	rue	Saint-Étienne	11650
781	rang	du Bas-de-l'Assomption Nord	607178
801	route	344	450753
814	boulevard	L'Ange-Gardien Nord	214692
846	boulevard	L'Ange-Gardien Nord	302475
950	route	341 Nord	302389
Lavaltrie			
100	rue	des Industries	600926
102	chemin	Lavaltrie	607478
250	autoroute	40	174052
5		Chemin Lavaltrie	459313
551	rue	Notre-Dame	605874
581	chemin	Lavaltrie	302336
643	rue	Notre-Dame	214445
70	chemin	Lavaltrie	604860
710	rue	Notre-Dame	86892
		Angle Rte 131 / Ch. Saint-Jean Sud-Ouest	607575
L'Épiphanie			
119		Amireault	448302

No d'immeuble	Type de rue	Nom de la rue	No dossier RBQ
L'Épiphanie			
1543		Grand-Coteau	412401
201	rue	Payette	606498
26		des Sulpiciens	421052
469	route	341	8888
525	route	341	301151
619	route	341	457471
66	rue	Notre-Dame	408496
81		Des Sulpiciens	448303
861	rang	Achigan Sud	444621
Manawan			
120	rue	Amisk	199083
150		Wapoc	456567
201	rue	Simon-Ottawa	453283
500		Simon-Ottawa	453267
Mandeville			
10		Lac des Chutes	445469
1120	rue	Mastigouche	419101
23	rue	Saint-Charles-Borromée	69435
400	rang	Saint-Augustin	104349
9	rang	Saint-Augustin, R.R. #2	300773
Mascouche			
1109	montée	Masson	153411
1195	chemin	Cabane Ronde	455255
1275		Châteaubriand	411576
1407	avenue	de la Gare	603101
1450	rue	de la Gare	606338
171	montée	Masson	601307
1964	montée	Du Domaine	300310
200	rue	Louis-Hébert	410338
2085	chemin	Sainte-Marie	411227
236	chemin	Des Anglais	301978
275	montée	Masson	604918
2843	boulevard	Sainte-Marie	36897
2869	côte	Saint-Philippe	302568

No d'immeuble	Type de rue	Nom de la rue	No dossier RBQ
Mascouche			
3005	avenue	de la Gare	604950
3090	boulevard	Sainte-Marie	177246
3093	boulevard	Sainte-Marie	301823
3100	boulevard	Sainte-Marie	210005
3320	avenue	de la Gare	603876
3385	chemin	de l'Aéroport	605562
3394	chemin	Sainte-Marie	419033
3400		Champlain	411571
342	chemin	des Anglais	601262
343	chemin	des Anglais	430565
3475	chemin	de l'Aéroport	601372
3550	avenue	de la Gare	603708
3645	chemin	Gascon	607386
434	chemin	Des Anglais	605771
464	chemin	Pincourt	300944
52	chemin	des Anglais	302459
6	rue	Napoléon	300482
605	montée	Masson	209551
620	montée	Masson	300493
790		Bombardier	600040
855	rue	des Érables	601203
99		Napoléon	411575
Notre-Dame-de-la-Merci			
1483	chemin	Dufresne	601901
1945	route	125	11239
2236	route	125	302307
Notre-Dame-de-Lourdes			
2141		Barrette	605944
4680	rue	Principale	601652
801	rue	Principale	606380
Notre-Dame-des-Prairies			
187	boulevard	Antonio-Barrette	47308
2	rue	Gauthier Nord	302079
200	boulevard	Antonio-Barrette	33753

No d'immeuble	Type de rue	Nom de la rue	No dossier RBQ
Notre-Dame-des-Prairies			
4	avenue	des Plaines	607376
47	rue	Beaupied	607010
534	route	131	10546
560	route	131	606578
565	route	131	14480
Rawdon			
3217		1re Avenue	606862
3282		1re Avenue	430611
3398	rue	Queen	601220
3462		3e Avenue	441374
3515	rue	Queen	607052
3597	rue	Metcalfe	446657
3614	rue	Queen	65722
3738		Queen	109405
3751	chemin	Saint-Alphonse	406628
3931		Lakeshore Drive	441375
4121	rue	Queen	600254
4933	route	125	161612
Repentigny			
105	boulevard	Brien	602554
1090	boulevard	d'Iberville	500175
1190	boulevard	Iberville	600755
120	boulevard	Industriel	606326
129	boulevard	Industriel	213348
130		Landreville	402457
135	boulevard	Claude-David	403124
1500	rue	Raymond-Gaudreault	603405
183	rue	Notre-Dame	22194
209	boulevard	Brien	603644
213	rue	Notre-Dame	19943
225	rue	Saint-Paul (Le Gardeur)	446353
248	rue	J.A.-Paré (Legardeur)	300797
259	boulevard	Brien	166256
260	boulevard	Louis-Phillipe Picard	606174

No d'immeuble	Type de rue	Nom de la rue	No dossier RBQ
Repentigny			
285	rue	Valmont	302723
288	rue	Valmont	302614
291	boulevard	Larochelle	29439
364	rue	Notre-Dame	101329
376	rue	Notre-Dame	7898
457	boulevard	Lacombe	134676
492	rue	Notre-Dame	30429
5	montée	des Arsenaux	434376
50	boulevard	l'Assomption	133330
520	boulevard	Lacombe	35279
533	boulevard	Lacombe	302185
535	rue	de la Traverse	433468
60	boulevard	Aubert	600340
626	rue	Notre-Dame	48694
839	rue	Notre-Dame	606534
85	rue	Lacombe	427433
945		Noiseux	453395
95	boulevard	Brien	301564
Saint-Alexis			
195	rue	Principale	607512
43	rue	Landry	605628
Saint-Alphonse-Rodriguez			
1040	route	343	14258
125	route	343	40840
801	route	343	14803
90	avenue	du Moulin	417425
Saint-Ambroise-de-Kildare			
1809	route	343	130039
205-A	route	343	208140
3600	boulevard	Sainte-Béatrix	189811
501	rang	Double (1058)	500182
501	rang	Double (1058)	607048
930	route	343	208884

No d'immeuble	Type de rue	Nom de la rue	No dossier RBQ
Saint-Barthélemy			
195	rang	du Fleuve	600038
460	rang	Saint-Jacques	454667
581	rang	du Boulevard	303095
Saint-Calixte			
5470	route	335	607198
5715	route	335	302104
5725	route	335	11890
6015	montée	Saint-Calixte	148072
Saint-Charles-Borromée			
1020	rue	de la Visitation	607439
105	rue	de la Visitation	141531
1095	rue	de la Visitation	606996
180	rue	de la Visitation	152835
5	rue	Ste-Adèle	421390
600	rue	de la Visitation	72355
650	rue	de la Visitation	187187
Saint-Cléophas-de-Brandon			
591	rue	Principale	602766
Saint-Côme			
1101	rue	Principale	197475
1545	rue	Principale	35824
2891	route	343	600543
5045		Chemin N du Parc	450813
821	rue	Principale	141895
		Secteur de L'Assomption	410174
Saint-Cuthbert			
11	rue	du Moulin	199307
1741	route	138	404017
1771-A	route	138	42648
1953	rue	Principale	55988
Saint-Damien			
7165	chemin	Montauban	44214

No d'immeuble	Type de rue	Nom de la rue	No dossier RBQ
Saint-Didace			
541	route	348	192567
Saint-Donat			
1004	rue	Principale	457569
1175	rue	Principale	30791
2945	route	125 Nord	193284
429		du Collège	400620
430	rue	Bellevue	409539
464	chemin	Saint-Guillaume	139683
495		Principale	400622
56	chemin	Mont La Réserve	456301
56A	chemin	Mont La Réserve	602613
684		Desrochers	600242
749	rue	Principale	607602
751	rue	Principale	184739
868	rue	Principale	605958
		Secteur de la Pimbina	410175
Sainte-Béatrix			
10	rang	Saint-Jacques	300335
531	chemin	Sainte-Béatrix	602142
Sainte-Élisabeth			
2081	rang	Rivière Sud	405634
2231	rue	Laporte	9456
Sainte-Émélie-de-l'Énergie			
1000	chemin	du Club-La Barrière	602400
161		Principale	425266
3000	chemin	Bazinet	457971
631	route	Saint-Joseph	29967
Sainte-Geneviève-de-Berthier			
1690	rue	Grande-Côte	444203
204	route	Nationale	8854
Sainte-Julienne			
1040	route	125	106195

No d'immeuble	Type de rue	Nom de la rue	No dossier RBQ
Sainte-Julienne			
1175	route	125	606920
1365	route	125	75341
1555	route	125	302478
2175	place	Malo	602057
2912	route	125	302375
47	route	337	607240
		Intersection route 125 et route 337	607599
Sainte-Marie-Salomé			
701	chemin	Montcalm	44883
Sainte-Mélanie			
840	rue	Principale	75432
850		Principale	401625
Saint-Esprit			
125	rue	Saint-Isidore	414839
128	rue	Saint-Isidore	606684
29	route	125	604576
55	rue	Grégoire	105205
Saint-Félix-de-Valois			
11	chemin	Joliette	45468
391	chemin	Joliette	604856
5334	chemin	de Saint-Jean	607380
80	rue	de la Station	607188
Saint-Gabriel			
143	rue	Maskinongé	39057
150	rue	Saint-Gabriel	8755
340	rue	Beauvilliers	11122
99	rue	Dequoy	113357
Saint-Gabriel-de-Brandon			
100	rue	Majeau	604559
120	rue	Michaud	401672
145	rue	Saint-Gabriel	607150
1811	chemin	Saint-Cléophase	601296

No d'immeuble	Type de rue	Nom de la rue	No dossier RBQ
Saint-Gabriel-de-Brandon			
240	rue	Rose-Alice	601323
4860	chemin	du Lac	87130
4861	chemin	du Lac	606398
Saint-Ignace-de-Loyola			
212-B	chemin	de la Traverse	25270
2309	rang	Saint-Pierre	402034
2450	rang	St-Pierre	605602
Saint-Jacques			
101	rue	Sainte-Anne	413502
1070	chemin	la Carrière	417416
155	rue	Saint-Jacques	44826
221	rue	Saint-Jacques	606880
226	rue	Saint-Jacques	142455
237	rue	Saint-Jacques	606936
2644	rang	Saint-Jacques	605554
Saint-Jean-de-Matha			
1022	route	Louis-Cyr	606010
1041	route	Louis-Cyr	603865
621	route	Louis-Cyr	436911
881	route	Louis-Cyr	600584
Saint-Liguori			
341	rue	Héroux	301439
414	chemin	Camp Notre-Dame	302385
Saint-Lin--Laurentides			
1032	rang	de la Rivière Nord	48462
1042	rue	Saint-Isidore	301694
1115	rue	Saint-Isidore	603616
135	route	335	604332
140	route	335	63818
1550	route	335	603256
2200	avenue	du Marché	606528
500		Gilles-Moreau	604656
567	rue	Saint-Isidore	601016

No d'immeuble	Type de rue	Nom de la rue	No dossier RBQ
Saint-Lin--Laurentides			
979	rue	Saint-Isidore	26336
988		Saint-Isidore	153452
994	rue	Saint-Isidore	605220
Saint-Michel-des-Saints			
100	rue	Brassard	602438
1200	chemin	de la Baie-Du-Milieu	600385
1260	chemin	Pointe-Fine	400099
145	chemin	Lac Taureau	301510
182	rue	Brassard	449778
250	rue	des Aulnaies	607136
401	chemin	du Lac-Taureau	300033
471	chemin	de la Forex	605620
502	rue	Brassard	26195
600	rue	Forex	603238
6007	rang	des Cyprès	203398
611	rue	St-Georges	607560
621	rue	Saint-Georges	401046
8081	chemin	Brassard	442437
820	rue	Brassard	606111
91	rue	Boucher	83378
		Lac Launays	433761
		Lac Manouane (Casey)	402359
Saint-Norbert			
1831	rue	Principale	400148
Saint-Paul			
109	chemin	Landry	302069
330	boulevard	Brassard	601714
44	boulevard	Brassard	12062
499		Forest	417418
615	boulevard	De L'Industrie	604738
766	boulevard	de L'Industrie	200147
800	boulevard	L'industrie	604296
92	chemin	Delangis	184838
96	chemin	Delangis	445962

No d'immeuble	Type de rue	Nom de la rue	No dossier RBQ
Saint-Pierre			
72	chemin	Saint-Jacques	204289
Saint-Roch-de-l'Achigan			
1219	rue	Principale	603424
26	rue	Beaucage	89144
400	route	341	446948
601	rue	J.-Oswald-Forest	607266
648	rang	du Ruisseau-des-Anges S	607256
666		Ruisseau des Anges Sud	443643
Saint-Sulpice			
715	rue	Notre-Dame	10744
723	rue	Notre-Dame	192278
903		Notre-Dame	442045
971	rue	Notre-Dame	604138
Saint-Thomas			
1394	route	158	302250
300		Brûlé	419812
501B	chemin	St-Joseph	409014
670	rue	Principale	140731
791	rue	Principale	601093
791		Principale	403321
80	route	158	454817
Saint-Zénon			
1590	chemin	du Lac Stanislas N	301538
3821	chemin	Brassard	302402
4551	chemin	Brassard Sud	209387
5641	chemin	Brassard	605972
6000	chemin	du Pays	446389
6940	chemin	Brassard	112482
Terrebonne			
100	montée	des Pionniers	607338
1044		Le Viger	604642
1049	boulevard	des Seigneurs	54536
1050	boulevard	des Seigneurs	63867

No d'immeuble	Type de rue	Nom de la rue	No dossier RBQ
Terrebonne			
1051	rue	Nationale	449146
10551	boulevard	Laurier	300579
1091	rue	Armand-Bombardier	606694
1100	rang	Saint-François	602982
1101	rue	de la Pinière Ouest	605698
1150	boulevard	Moody	455483
1160		Chartrand	167445
1211	boulevard	des Seigneurs	59899
1240		Saint-Louis	452574
1255	montée	Masson	604150
1320	rue	Plaisance	410599
1323	boulevard	des Seigneurs	192534
1371	rue	Grande-Allée	301976
1375	boulevard	Moody	602308
1495	rue	Grande-Allée	601019
1562	chemin	Gascon	600772
1695		Plaisance	456233
1730	rue	Effingham	603710
192	rue	de L'Église	411583
2055	boulevard	des Entreprises	604244
215	rue	Migrateurs	606824
2337	chemin	Gascon	121012
2350	chemin	Gascon	173641
2450	boulevard	des Entreprises	601839
251	rue	des Migrateurs	607265
2695	montée	Gagnon	45807
2715	chemin	Saint-Charles	446415
2775	avenue	Claude Léveillée	602336
280		Bergeron	452575
285	côte	Terrebonne	19265
2900	côte	Terrebonne	437074
3000	chemin	Gascon	302434
3030	rue	Anderson	602716
3055	rue	des Bâtisseurs	603936
3230		Pouliot	431501

Régie du bâtiment Québec

Répertoire des sites d'équipements pétroliers

No d'immeuble	Type de rue	Nom de la rue	No dossier RBQ
Terrebonne			
3329	chemin	Saint-Charles	411580
3355	boulevard	de la Pinière	600144
3425	rue	Camus	458468
3467	montée	Gagnon	606203
3624	rue	Pascal-Gagnon	603833
3630	chemin	Gauthier	300547
3745	rue	Pascal-Gagnon	405748
376	rue	Saint-Louis	74765
3779	chemin	des 40 Arpents	605824
380	montée	Dumais	603411
400	montée	Dumais	601763
4230	montée	Gagnon	436964
4445	côte	Terrebonne	428912
452	rue	Neuilly	435024
4799	chemin	des 40 Arpents	605825
4930	boulevard	de Hauteville	601720
5511	boulevard	Laurier	400417
597	boulevard	Des Seigneurs	427494
620	montée	des Pionniers	600939
670	montée	Masson	44396
6700	boulevard	Laurier	302060
671		Léveillé	401335
7260	boulevard	Laurier	606201
7271	boulevard	Laurier	607287
75	chemin	de la CôteTerrebonne	604360
801	boulevard	Des Seigneurs	605472
8651	rue	Curé-Barrette	445575
870	montée	des Pionniers	602871
905		Vaillant	411572
911	montée	des Pionniers	602811
99		Croissant Matapédia	411231
990	montée	Masson	189282
			605522

Répertoire des dépôts de sols et de résidus industriels

Les renseignements présentés sont ceux disponibles au 12 avril 2020

L'ensemble du répertoire compte 346 enregistrements.
Un seul enregistrement répond au critère suivant : thouin

Raffiner votre recherche | Nouvelle recherche

Nom du dossier	Adresse	MRC	Nature des contaminants[1]	Nature des résidus
(14) Lanaudière				
Sablière Thouin	L'Assomption	L'Assomption	Acénaphtène, Acénaphthylène, Anthracène, Benzène, Benzo(a)anthracène, Benzo(a)pyrène, Benzo(b+j+k)fluoranthène, Benzo(c)phénanthrène, Benzo(g,h,i)pérylène, Biphényles polychlorés (BPC), Chlorobenzène (mono), Chlorure de vinyle (chloroéthène), Chrysène, Cuivre (Cu), Dibenzo(a,h)anthracène, Dichloro-1,1 éthane, Dichloro-1,1 éthène, Dichloro-1,2 benzène, Dichloro-1,2 éthane, Dichloro-1,2 éthène (cis et trans), Dichloro-1,4 benzène, Dichlorométhane, Éthylbenzène, Fluoranthène, Fluorène, Hydrocarbures pétroliers C10 à C50, Indéno(1,2,3-cd)pyrène, Méthyl naphtalènes (chacun), Naphtalène, Pentachlorophénol (PCP), Phénanthrène, Pyrène, Styrène, Tétrachloro-2,3,4,6 phénol, Tétrachloroéthène, Toluène, Trichloro-1,1,1 éthane, Trichloro-1,1,2 éthane, Trichloroéthène, Xylènes (o,m,p)	Mixte industriel, Résidus de produits pétroliers

(1) : Certains renseignements concernant ce terrain n'y apparaissent pas compte tenu qu'ils sont susceptibles d'être protégés en vertu de la Loi sur l'accès aux documents des organismes publics et sur la protection des renseignements personnels. Si vous désirez obtenir la communication de ces renseignements pour ce terrain en particulier, vous devez en faire la demande au répondant régional en matière d'accès à l'information. Votre demande sera alors examinée et une décision sur l'accessibilité à ces renseignements sera rendue et vous sera communiquée dans les délais légaux.

*: Contaminant non listé dans la Politique de protection des sols et de réhabilitation des terrains contaminés.

Évaluation de la page En savoir plus
À quel point était-il facile d'obtenir l'information que vous recherchiez aujourd'hui ?
1 2 3 4 5 6 7
Facile Difficile

RBIF/ISCF - Navigateur cartographique

one Les Moulins, L'Assomption **ontenu** 0 Bien immobilier fédéral, 0 B timent fédéral, 0 Sites contaminés fédéraux

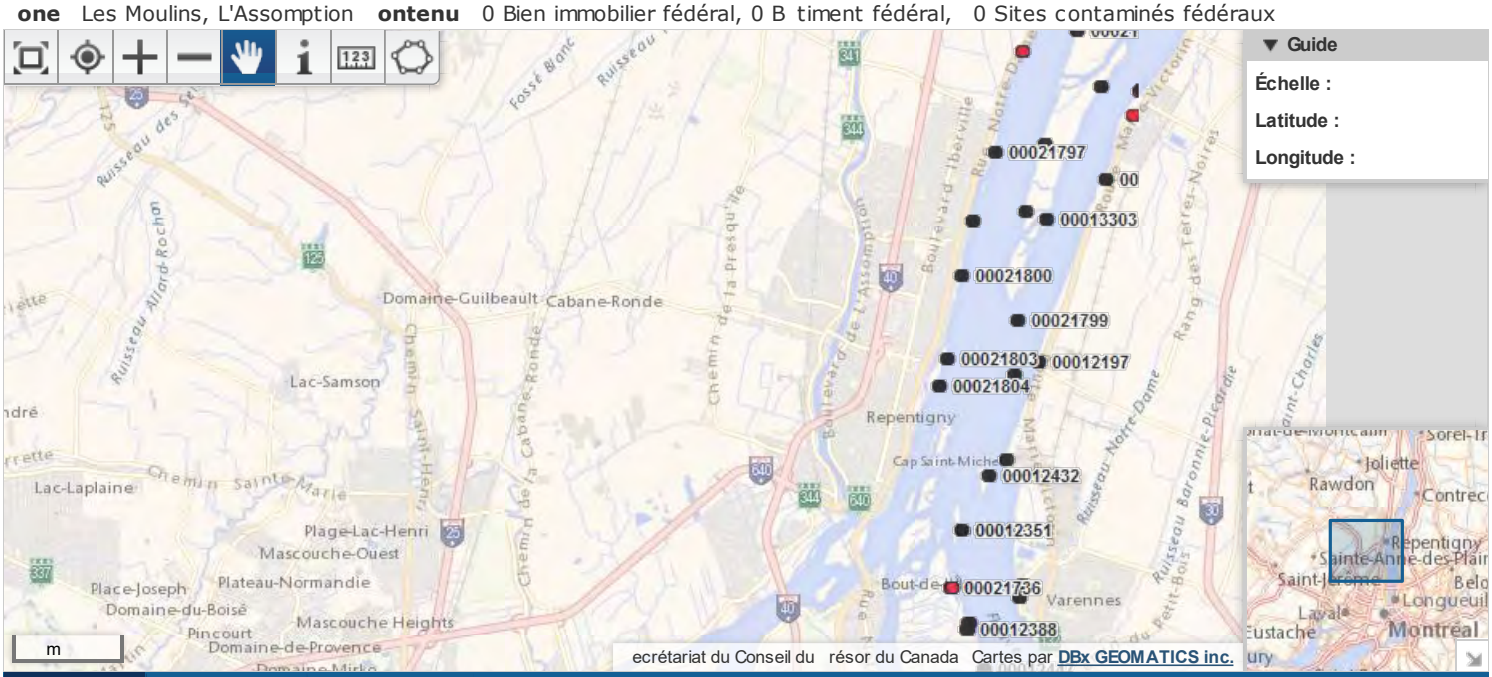

Couches | Recherche | Information

Contrôlez la visibilité des couches et des étiquettes avec les cases à cocher. Contrôlez le fond de carte avec la liste de sélection. Les actions vont automatiquement mettre la carte à jour.

Biens immobiliers fédéraux	isibilité [1]	Étiquettes
Bâtiments fédéraux	isibilité [1]	Étiquettes
Sites contaminés fédéraux	isibilité [1] [2]	Étiquettes
Régions économiques	isibilité	Étiquettes
Divisions de recensement	isibilité	Étiquettes
Subdivisions de recensement	isibilité	Étiquettes
Régions métropolitaines	isibilité	Étiquettes
Circonscriptions électorales fédérales	isibilité	Étiquettes
Régions des traités	isibilité	Étiquettes

Fond de carte : Standard [3]

[1] Cette couche est visible lorsque l'échelle de la carte est in érieure

[2] oup onné Acti Fermé

[3] es onds de carte de oogle sont disponibles lorsque l'échelle de la carte est in érieure

NOTE MPORTANTE: Les tableaux ci-dessous ne sont présentement pas s nchronisés avec le contenu de la carte.

Cliquer sur le bouton suivant pour mettre à jour le contenu des tableaux : R R

Ré ertoire des terr ins cont minés

es renseignements résentés sont ceu ui ont été ortés l' ttention du inist re v nt le nvier

L'ensemble du répertoire compte 11101 enregistrements.
11 enregistrements répondent au critère suivant : Municipalité : Mascouche

orter au for at cel | Raffiner votre recherche | Nouvelle recherche

om du dossier▲▼– uméro de l iche▲▼	dresse titude ongitude (Deg. Déc. NAD 3)	R	ture des cont min nts[1]		t t de l réh ilit tion R – et u lité des sols résiduels r s réh ilit tion	te de cré tion ou d te de mise our▲▼
			E u souterr ine	ol		
n udi re						
Aéroport de Mascouche 119	chemin de l'Aéroport Mascouche 4 ,71 361111 -73, 971166667	Les Moulins		drocarbures pétroliers C10 à C 0, Manganèse (Mn), Méth l naphtalènes (chacun)	R : Non nécessaire Q : Non précisée	2019-04-24
Autobus Terremont Ltée 6 42	343, chemin des Anglais Mascouche 4 ,7320 33333 -73,6 24166667	Les Moulins	Ben ène, Éth lben ène, Toluène, lènes (o,m,p)	Ben ène (pot), Éth lben ène (pot), drocarbures pétroliers C10 à C 0, Toluène (pot), lènes (o,m,p) (pot)	R : Non terminée	200 -04-1
Autobus Terremont ltée - Garage 6704	343, chemin des Anglais Mascouche 4 ,7320 33333 -73,6 24166667	Les Moulins	Ben ène, Éth lben ène, Toluène, lènes (o,m,p)	Ben ène (pot), Éth lben ène (pot), Toluène (pot), lènes (o,m,p) (pot)	R : Terminée en 200 Q : C	2011-12-22
Gestion Centre Mascouche inc. 10736	4 ,73 6 -73,6133333333	Les Moulins		drocarbures pétroliers C10 à C 0	R : Terminée en 2009 Q : C	201 -0 -1
mmobilières Natgen inc. 2207	21 , chemin des Anglais Mascouche 4 ,7299 -73,6 64333333	Les Moulins		Éth lben ène (pot), Toluène (pot), lènes (o,m,p) (pot)	R : Terminée en 199 Q : Plage A-B	200 -02-19
ocel n Lacroix 2221	2001, rue Comtois Mascouche 4 ,77 414 -73,643012	Les Moulins		drocarbures pétroliers C10 à C 0	R : Terminée en 2000 Q : Non précisée	2013-02-07

Les Réservoirs Gil- ab nternational inc. 11 0	1429, Avenue de la Gare Mascouche 4 ,7321 41 3 -73, 97607 9 1	Les Moulins		Cobalt (Co), drocarbures pétroliers C10 à C 0, Nic el (Ni)	R : Non terminée	2017-10-30
Mascouche Auto Centre 10 46	10 3, Montée Masson RR2 Mascouche 4 ,7477611111 -73,6062166667	Les Moulins		Ben ène (pot), Éth lben ène (pot), drocarbures pétroliers C10 à C 0, Toluène (pot), lènes (o,m,p) (pot)	R : Terminée en 200 Q : C	201 -09-01
Olco 933	2 6 , chemin Gascon Mascouche 4 ,7290 -73,67221	Les Moulins		Cadmium (Cd), Cuivre (Cu), drocarbures pétroliers C10 à C 0, Méth l naphtalènes (chacun), lènes (o,m,p) (pot), inc (n)	R : Terminée en 2011 Q : C	2012-02-22
Usinage Laurentides inc. 61	2, boul. ndustriel Mascouche 4 ,7399166667 -73, 96 33333	Les Moulins		Cuivre (Cu), drocarbures aromatiques monoc cliques * (pot), drocarbures pétroliers C10 à C 0, Nic el (Ni), inc (n)	R : Terminée en 1997 Q : Plage B-C	2004-06-17
ves Bernier 2 4	9 1 des Gla euls 4 ,7 696 -73,6 007	Les Moulins		Plomb (Pb)	R : Non terminée	200 -10-22

(1) : Certains renseignements concernant ce terrain n apparaissent pas compte tenu qu ils sont susceptibles d être protégés en vertu de la Loi sur l accès aux documents des organismes publics et sur la protection des renseignements personnels. Si vous désire obtenir la communication de ces renseignements pour ce terrain en particulier, vous deve en faire la demande au répondant régional en matière d accès à l information. otre demande sera alors examinée et une décision sur l accessibilité à ces renseignements sera rendue et vous sera communiquée dans les délais légaux.

(2) : L'inscription R : Non nécessaire signifie qu'il n'est pas nécessaire de réhabiliter le terrain puisque le résultat d'une étude de caractérisation démontre que le niveau de contamination des sols est jugé conforme à l'usage actuel du terrain. Par exemple, un niveau de contamination situé dans la plage B-C est conforme à un usage industriel.

(3) : Peut ne pas correspondre au nom du propriétaire actuel.

* : Contaminant non listé dans la Politique de protection des sols et de réhabilitation des terrains contaminés.

Ré ertoire des terr ins cont minés

es renseignements résentés sont ceu ui ont été ortés l' ttention du inist re v nt le nvier

L'ensemble du répertoire compte 11101 enregistrements.
3 enregistrements répondent au critère suivant : Municipalité : Terrebonne

orter au for at cel | Raffiner votre recherche | Nouvelle recherche

om du dossier▲▼– uméro de l iche▲▼	dresse titude ongitude (Deg. Déc. NAD 3)	R	ture des cont min nts[1]		t t de l réh ilit tion R – et u lité des sols résiduels r s réh ilit tion	te de cré tion ou d te de mise our▲▼
			E u souterr ine	ol		
n udi re						
063 rue Bernard Gagnon 1110	063, rue Bernard-Gagnon Terrebonne 4 ,714 7 43 -73,493 977 4	Les Moulins		drocarbures pétroliers C10 à C 0	R : Terminée en 2013 Q : Plage A-B	2016-10-27
9224- 90 Québec inc. 9126	7 , montée Masson Terrebonne 4 ,6979466667 -73,6344	Les Moulins		drocarbures pétroliers C10 à C 0	R : Terminée en 2012 Q : B	2012-11-23
A o Nobel Canada inc. 9149	4170, rue Nanc Terrebonne 4 ,7409 -73,694 0	Les Moulins	drocarbures pétroliers C10 à C 0	drocarbures aromatiques monoc cliques * (pot), drocarbures aromatiques pol c cliques*, drocarbures pétroliers C10 à C 0	R : Terminée en 2011 Q : Non précisée	2013-10-0
Alignement Maltais inc. 1012	4430, rue Pau é Terrebonne 4 ,71 1361111 -73,6 0722222	Les Moulins		drocarbures pétroliers C10 à C 0	R : Non terminée	2014-01-09
Ancienne station-service Olco 103 3	900, montée Masson Terrebonne 4 ,70 3333333 -73,62 9	Les Moulins		Éth lben ène (pot), drocarbures pétroliers C10 à C 0, Méth l naphtalènes (chacun), Naphtalène (pot), lènes (o,m,p) (pot)	R : Terminée en 2014 Q : B	2014-09-26
Arena ville de Terrebonne 2239	600, rue St-Sacrement Terrebonne 4 ,6971 -73,63 0	Les Moulins		Produits pétroliers*	R : Terminée en 2000 Q : Plage B-C	2004-06-07
Canadian Tire	12 0, boulevard Mood Terrebonne	Les Moulins		drocarbures pétroliers C10 à C 0	R : Terminée en 199 Q : C	200 -10-01

2141	4 ,702 33333 -73,6 0 33333					
Centre de l'auto de Terrebonne nc. 96	44, rue Louis-Lepage Terrebonne 4 ,69139 -73,6296666667	Les Moulins		drocarbures pétroliers C10 à C 0	R : Non terminée	2012-10-10
C té, Danielle 760	3 9 , rue Ra mond Terrebonne 4 ,704 26 -73, 03417	Les Moulins		drocarbures pétroliers C10 à C 0	R : Terminée en 2007 Q : A	2007-02-21
Couche-Tard inc. (MAG 1 4) 117	10 0, boulevard des Seigneurs Terrebonne 4 ,70073 -73,643 3	Les Moulins		Ben o(a)anthracène, Ben o(a)p rène, Ben o(b j)fluoranthène, Ben o(c)phénanthrène, Ben o(g,h,i)pér lène, Chr sène, Diben o(a,h)anthracène, luoranthène, ndéno(1,2,3-cd)p rène, Phénanthrène, P rène, Soufre total (S)	R : Non nécessaire Q : Non précisée	201 -0 -2
Dominico ranco 223	34 0, chemin Gascon Terrebonne 4 ,7336111111 -73,6 0 333333	Les Moulins		drocarbures pétroliers C10 à C 0	R : Non terminée	2000-09-14
Garage Claude Lévesque 2146	92 0, Curé-Barette Terrebonne 4 ,7911111111 -73,747	Les Moulins		Ben ène (pot), Éth lben ène (pot), drocarbures pétroliers C10 à C 0, Toluène (pot), lènes (o,m,p) (pot)	R : Terminée en 1994 Q : Non précisée	2000-07-2
nvestissements Blouco inc. 11927	363, rue Léveillé Terrebonne 4 ,6963666667 -73,6239111111	Les Moulins		Arsenic (As), Ben o(a)anthracène, Ben o(a)p rène, Ben o(b j)fluoranthène, Ben o(g,h,i)pér lène, Chrome total (Cr), Chr sène, Cuivre (Cu), luoranthène, drocarbures pétroliers C10 à C 0, ndéno(1,2,3-cd)p rène, Manganèse (Mn), Méth l naphtalènes (chacun), Mol bdène (Mo), Naphtalène (seringue), Nic el (Ni), Phénanthrène, Plomb (Pb), P rène	R : Terminée en 2019 Q : Plage A-B	2019-06-20
Le Groupe pétrolier Olco ULC 103 6	1241, chemin des Anglais Terrebonne 4 ,71 9 34422 -73,6 70722109	Les Moulins	Ben ène, Éth lben ène, drocarbures pétroliers C10 à C 0, Naphtalène, Toluène, lènes (o,m,p)	Ben ène (pot), Éth lben ène (pot), drocarbures pétroliers C10 à C 0, Méth l naphtalènes (chacun), Naphtalène (pot), Toluène (pot), lènes (o,m,p) (pot)	R : Terminée en 2014 Q : B	2014-09-30
Le Groupe Pétrrolier Olco inc. 6136	1903, chemin Saint-Charles Terrebonne 4 ,6922222222 -73,6069444444	Les Moulins		Ben ène (pot), Éth lben ène (pot), Toluène (pot), lènes (o,m,p) (pot)	R : Terminée en 1999 Q : C	2004-06-30

6136	-73,6069444444					
Les emballages flexibles Sonoco 2177	100, rue Langlois Terrebonne 4 ,69 0222222 -73,623 6	Les Moulins	Éth lben ène, lènes (o,m,p)	Éth lben ène (pot), drocarbures pétroliers C10 à C 0, lènes (o,m,p) (pot)	R : Terminée en 200 Q : C	2013-10-16
Les Pétroles Calex ltée 2170	900, montée Masson Terrebonne 4 ,70 3333333 -73,62 9	Les Moulins		Ben ène (pot), Éth lben ène (pot), Toluène (pot), lènes (o,m,p) (pot)	R : Terminée en 199 Q : Non précisée	2000-07-2
Lot 2 922 077 11643	Site échangeur 640, entre parc ndustriel et boulevard des Seigneurs Terrebonne 4 ,714 9 -73,7020 3	Les Moulins		Ben o(a)p rène, Chr sène	R : Non nécessaire Q : B	2019-01-0
Meditron inc. 11466	343 , Montée Gagnon, route 33 Terrebonne 4 ,69 6 -73, 044444444	Les Moulins		luorène, drocarbures pétroliers C10 à C 0, Méth l naphtalènes (chacun), Naphtalène (pot), Phénanthrène	R : Non terminée	2017-0 -2
Parent, ean-Philippe 9317	99, rue de la Boisbouscache Terrebonne 4 ,7120694444 -73,64027	Les Moulins		drocarbures aromatiques pol c cliques*, drocarbures pétroliers C10 à C 0, Méth l naphtalènes (chacun), Naphtalène (pot), Phénanthrène	R : Terminée en 2012 Q : Plage A-B	2012-04-19
Pavage des Moulins inc. 2191	1036, NAT ONAL LAC ENA E 4 ,71 -73,6230 6	Les Moulins		uiles usées*	R : Non terminée	2013-09-1
Pavillon des Milles- les 63 9	414 et 436, rue St-Louis Terrebonne 4 ,69 -73,62 6 33333	Les Moulins		drocarbures pétroliers C10 à C 0	R : Terminée en 2004 Q : B	200 -10-21
Pépinière de Terrebonne 6133	4 ,6972222222 -73,6747222222	Les Moulins		Ben ène (pot), Éth lben ène (pot), drocarbures aromatiques pol c cliques*, drocarbures pétroliers C10 à C 0, Naphtalène (pot), Toluène (pot), lènes (o,m,p) (pot)	R : Terminée en 2001 Q : C	2004-06-01
Petro-Canada (à proximité) 66	69 , boulevard des Seigneurs Terrebonne 4 ,7033333333 -73,6367	Les Moulins		drocarbures aromatiques monoc cliques * (pot), drocarbures aromatiques pol c cliques*	R : Non terminée	2004-06-0
Pétrolière mpériale	714, boul. des Seigneurs Terrebonne 4 ,7027166667	Les Moulins	Ben ène, Éth lben ène, uiles et graisses totales*, Toluène, lènes (o,m,p)	Ben ène (pot), Éth lben ène (pot), drocarbures pétroliers C10 à C 0, Toluène (pot), lènes (o,m,p) (pot)	R : Terminée en 2002 Q : C	200 -11-13

2173	-73,6369		lènes (o,m,p)			
Pièces d'autos Brad 2176	1 7, boul. Laurier La Plaine (L'assomption) Québec 4 ,7 31 -73,70 67	Les Moulins		Ben o(a)anthracène, Ben o(b j)fluoranthène, Chr sène, Cuivre (Cu), Dichlorométhane (pot), drocarbures pétroliers C10 à C 0, Méth l naphtalènes (chacun), Plomb (Pb), lènes (o,m,p) (pot), inc (n)	R : Terminée en 2006 Q : B	2013-10-1
Poste Terrebonne 796	7 , rue Léveillé Terrebonne 4 ,70206 -73,626134	Les Moulins		drocarbures pétroliers C10 à C 0	R : Terminée en 2007 Q : Plage B-C	2007-12-04
Réservoirs souterrains Garage municipal (La Plaine) 3	3640, rue Émile-Ro Terrebonne 4 ,7913 9 -73,7622222222	Les Moulins	Ben ène	drocarbures pétroliers C10 à C 0	R : Terminée en 2003 Q : A	201 -03-0
RPM 2147	2206, avenue du Lac Terrebonne 4 ,7263 9 -73,6913 9	Les Moulins		drocarbures pétroliers C10 à C 0	R : Terminée en 1994 Q : B	201 -02-23
Rue Chartrand - Terrebonne 6 0	 4 ,6973 -73,6297	Les Moulins		drocarbures aromatiques pol c cliques*, drocarbures pétroliers C10 à C 0	R : Terminée en 2003 Q : B (Total)	200 -0 -27
Station-service acques Renaud 2193	470 , Angora Terrebonne 4 ,7149166667 -73,6 4	Les Moulins	Ben ène, Cuivre (Cu), Éth lben ène, Toluène, lènes (o,m,p)	Ben ène (pot), Chloroforme (pot), Cuivre (Cu), Éth lben ène (pot), drocarbures pétroliers C10 à C 0, Naphtalène (pot), Toluène (pot), lènes (o,m,p) (pot)	R : Terminée en 2012 Q : C	201 -0 -14
Station-service Olco (44-061) 10242	1903, chemin Saint-Charles Terrebonne 4 ,6922222222 -73,6069444444	Les Moulins	drocarbures pétroliers C10 à C 0	Ben ène (pot), Éth lben ène (pot), Méth l naphtalènes (chacun), Naphtalène (pot), Toluène (pot), lènes (o,m,p) (pot)	R : Terminée en 2014 Q : B	2014-09-26
Terrain résidentiel 2134	2 , rue Montée-Gagnon Terrebonne 4 ,6 6111111 -73,79 6	Les Moulins		drocarbures pétroliers C10 à C 0	R : Non terminée	2000-07-2
Ultramar Canada inc. 21 4	376, boulevard Saint-Louis Terrebonne 4 ,6949 -73,6277 33333	Les Moulins	drocarbures pétroliers C10 à C 0	Ben ène (pot), drocarbures pétroliers C10 à C 0	R : Terminée en 199 Q : Non précisée	201 -02-23
Usine de filtration de La Plaine 21	12 91 Boulevard Laurier La Plaine 4 , 061111111 -73,7 7	Les Moulins		drocarbures pétroliers C10 à C 0	R : Non terminée	2000-07-2
ille de Lachenaie	10 0, rue Lévis Lachenaie 4 ,7122222222	Les Moulins		drocarbures pétroliers C10 à C 0	R : Terminée en 1994 Q : C	201 -02-26

2139	-73,62 6					
ille de Terrebonne 10 44	Terrebonne 4 ,6 2 6779 -73,7 70 116 4	Les Moulins		Acénaphtène, Anthracène, Bar um (Ba), Ben o(a)anthracène, Ben o(a)p rène, Ben o(b j)fluoranthène, Ben o(c)phénanthrène, Ben o(g,h,i)pér lène, Cadmium (Cd), Chr sène, Cuivre (Cu), Diben o(a,h)anthracène, Diben o(a,i)p rène, Diben o(a,l)p rène, luoranthène, luorène, drocarbures pétroliers C10 à C 0, ndéno(1,2,3-cd)p rène, Méth l naphtalènes (chacun), Mol bdène (Mo), Naphtalène (pot), Phénanthrène, Plomb (Pb), P rène, inc (n)	R : Terminée en 2007 Q : Non précisée	201 - 0 -2
ille de Terrebonne (garage municipal) 944	9 0, montée Masson Terrebonne 4 ,7033333333 -73,632777777	Les Moulins	Ben ène, Ben o(a)p rène, Chlorures (Cl-), Éth lben ène	Ben ène (pot), Ben o(a)anthracène, Ben o(a)p rène, Ben o(b j)fluoranthène, Ben o(c)phénanthrène, Ben o(g,h,i)pér lène, Chr sène, Diben o(a,h)anthracène, Diben o(a,i)p rène, Diben o(a,l)p rène, Éth lben ène (pot), luoranthène, drocarbures pétroliers C10 à C 0, ndéno(1,2,3-cd)p rène, Phénanthrène, P rène, Toluène (pot), lènes (o,m,p) (pot)	R : Terminée en 2013 Q : B	2013- 0 -31

(1) : Certains renseignements concernant ce terrain n apparaissent pas compte tenu qu ils sont susceptibles d être protégés en vertu de la Loi sur l accès aux documents des organismes publics et sur la protection des renseignements personnels. Si vous désire obtenir la communication de ces renseignements pour ce terrain en particulier, vous deve en faire la demande au répondant régional en matière d accès à l information. otre demande sera alors examinée et une décision sur l accessibilité à ces renseignements sera rendue et vous sera communiquée dans les délais légaux.

(2) : L'inscription R : Non nécessaire signifie qu'il n'est pas nécessaire de réhabiliter le terrain puisque le résultat d'une étude de caractérisation démontre que le niveau de contamination des sols est jugé conforme à l'usage actuel du terrain. Par exemple, un niveau de contamination situé dans la plage B-C est conforme à un usage industriel.

(3) : Peut ne pas correspondre au nom du propriétaire actuel.

* : Contaminant non listé dans la Politique de protection des sols et de réhabilitation des terrains contaminés.

Québec

© Gouvernement du Québec, 2020

itul ires d' utoris tion - ti res d ngereuses résiduelles

Pour localiser une entreprise sur la carte, cliquer sur son nom

- ué ec inc
9254-2893 Québec inc. (Services Environnementaux JBM inc.)
1601, rue Coulombe, bureau 101 Sainte- ulie (Québec)
3E 0C2

li E c v tion inc
760, boulevard des Érables Salaberr -de- alle field (Québec)
6T 6G4

rcelor itt l roduits longs n d E
Dépôt définitif de poussières (AMCO) - Dépôt #2, Usine Ouest (Décret 747-2006)
20 0, route des Aciéries, C.P. 249 Contrecoeur (Québec)
0L 1C0



: Élimination des matières dangereuses
: Traitement des matières dangereuses résiduelles
: Entreposage des matières dangereuses résiduelles
: Utilisation de matières dangereuses résiduelles à des fins énergétiques

Québec
© Gouvernement du Québec, 2020

Régie du bâtiment Québec

Titulaires d'un permis d'utilisation pour des équipements pétroliers à risque élevé

Titulaire du permis (N° Dossier)	Site Adresse	Date Émission Expiration	Date Prochaine Vérif.	Capacité Autorisée (litres)	Nombre Réservoirs Autorisé
Mandeville					
9153-3976 Québec inc. (104349)	Le rendez-vous 400, Rang Saint-Augustin Mandeville (Québec) J0K 1L0	2019/02/01 2021/01/31	2021/01/31	26 600	2
Mascouche					
Albi Le Géant inc. (603708)	Albi Le Géant inc. 3550, Av de la Gare Mascouche (Québec) J7K 3C1	2019/08/23 2021/08/22	2023/08/22	9 176	1
Béton 640, Division Ciment Québec inc. (410338)	Béton 640, Division Ciment Québec inc. 200, Rue Louis-Hébert Mascouche (Québec) J7K 3C1	2018/12/01 2020/11/30	2020/11/30	22 730	1
Centre mécanique Extra inc. (300493)	Centre mécanique Extra inc. 620, Mtée Masson Mascouche (Québec) J7K 3B6	2018/01/30 2020/01/29	2022/01/29	100 000	2
Commission scolaire des Affluents (411575)	École des Hauts-Bois 99, Napoléon Mascouche (Québec) J7L 3B3	2018/12/01 2020/11/30	2020/11/30	1 136	1
Corporation Pétroles Parkland (177246)	Dépanneur du coin #710 3090, Boul Sainte-Marie Mascouche (Québec) J7K 1P3	2019/06/01 2021/05/31	2021/05/31	109 916	4
Couche-Tard inc. (153411)	Couche-Tard #124 1109, Mtée Masson Mascouche (Québec) J0N 1C0	2019/06/01 2021/05/31	2021/05/31	100 000	2
Couche-Tard inc. (301823)	Couche-Tard #198 3093, Boul Sainte-Marie Mascouche (Québec) J7K 1P2	2019/11/14 2021/11/13	2021/11/13	75 000	3
Couche-Tard inc. (604918)	Couche-Tard #1242 275, Mtée Masson Mascouche (Québec) J7K 3B4	2019/12/09 2021/12/08	2021/12/08	120 000	4
Dépanneur Lecavalier inc. (36897)	Dépanneur Mascouche 2843, Boul Sainte-Marie Mascouche (Québec) J7K 1N3	2018/04/01 2020/03/31	2020/03/31	104 500	4
Dépanneur R R 640 ltée (301978)	Dépanneur R R 640 ltée 236, Ch Des Anglais Mascouche (Québec) J7L 3P2	2019/12/01 2021/11/30	2021/11/30	95 340	4
Harnois Énergies inc. (209551)	Le magasin Mascouche 605, Mtée Masson Mascouche (Québec) J7K 2L6	2019/07/01 2021/06/30	2021/06/30	70 000	2
Harnois Énergies inc. (210005)	GL #4101/PBL #302282 3100, Boul Sainte-Marie Mascouche (Québec) J7K 1P4	2019/07/20 2021/07/19	2021/07/19	175 000	4

Régie du bâtiment Québec

Titulaires d'un permis d'utilisation pour des équipements pétroliers à risque élevé

Titulaire du permis (N° Dossier)	Site Adresse	Date Émission Expiration	Date Prochaine Vérif.	Capacité Autorisée (litres)	Nombre Réservoirs Autorisé
Mascouche					
Harnois Energies inc. (300482)	GL #1071 / Couche-Tard #175 6, Rue Napoléon Mascouche (Québec) J7L 3A8	2019/05/31 2021/05/30	2023/05/30	105 000	3
Les Entreprises Lise Lavoie inc. (603101)	Les Entreprises Lise Lavoie inc. 1407, Av de la Gare Mascouche (Québec) J7K 3G6	2018/03/03 2020/03/02	2022/03/02	68 209	2
Les Pétroles Bélisle et Bélisle inc. (300944)	Comptoir d'essence Bélisle 464, Ch Pincourt Mascouche (Québec) J7L 2W4	2019/07/01 2021/06/30	2021/06/30	100 000	4
Les sables Thouin inc. (455255)	Les sables Thouin inc. 1195, Ch Cabane Ronde Mascouche (Québec) J7K 0P2	2018/02/01 2020/01/31	2020/01/31	34 460	1
Passport Hélico Services 2006 inc. (603876)	Passport Hélico 3320, Av de la Gare Mascouche (Québec) J7K 3C1	2018/03/29 2020/03/28	2024/03/28	25 000	1
Produits Suncor Énergie, s.e.n.c. (601307)	Produits Suncor Énergie, s.e.n.c. #14106 171, Mtée Masson Mascouche (Québec) J7K 3B4	2019/03/17 2021/03/16	2021/03/16	105 000	3
Sobeys Capital inc. (302459)	Shell (C12638) 52, Ch des Anglais Mascouche (Québec) J7L 3N6	2019/12/01 2021/11/30	2021/11/30	109 020	3
Société québécoise des infrastructures (604950)	Quartier Général du District MLLL 3005, Av de la Gare Mascouche (Québec) J7K 3C1	2020/01/15 2022/01/14	2022/01/14	10 000	1
Ville de Mascouche (419033)	Poste de distribution de carburant 3394, Ch Sainte-Marie Mascouche (Québec) J7K 1P7	2019/05/22 2021/05/21	2025/05/21	15 000	1
151768 Canada inc. (302568)	Dépanneur Norman 2869, Côte Saint-Philippe Mascouche (Québec) J7K 3C3	2019/11/24 2021/11/23	2021/11/23	59 221	1
2748-1381 Québec inc. (605771)	Dépanneur Lison 434, Ch Des Anglais Mascouche (Québec) J7L 3R1	2019/05/31 2021/05/30	2021/05/30	100 570	2
9367-9579 Québec inc. (607386)	Petro Canada Place Pincourt 3645, Ch Gascon Mascouche (Québec) J7L 3X6	2018/11/03 2020/11/02	2022/11/02	150 000	2
Notre-Dame-de-la-Merci					
Centre de liquidation Raynat inc. (302307)	Centre de liquidation Raynat inc. 2236, Rte 125 Notre-Dame-de-la-Merci (Québec) J0T 2A0	2018/04/24 2020/04/23	2022/04/23	35 000	1

Régie du bâtiment Québec

Titulaires d'un permis d'utilisation pour des équipements pétroliers à risque élevé

Titulaire du permis (N° Dossier)	Site Adresse	Date Émission Expiration	Date Prochaine Vérif.	Capacité Autorisée (litres)	Nombre Réservoirs Autorisé
Saint-Zénon					
Auberge le Cabanon inc. (301538)	Auberge le Cabanon inc. 1590, Ch du Lac Stanislas N Saint-Zénon (Québec) J0K 3N0	2019/12/11 2021/12/10	2023/12/10	9 050	2
Pourvoirie Au Pays de Réal Massé inc. (446389)	Pourvoirie Au Pays de Réal Massé inc. 6000, Ch du Pays Saint-Zénon (Québec) J0K 3N0	2018/02/01 2020/01/31	2020/01/31	4 500	1
9089-6796 Québec inc. (112482)	9089-6796 Québec inc. 6940, Ch Brassard Saint-Zénon (Québec) J0K 3N0	2019/06/24 2021/06/23	2021/06/23	74 923	2
9323-2304 Québec inc. (605972)	Sommet du Nord. (Crevier) 5641, Ch Brassard Saint-Zénon (Québec) J0K 3N0	2019/08/15 2021/08/14	2023/08/14	85 000	2
Terrebonne					
Autobus R. et M. inc. (436964)	Autobus R. et M. inc. 4230, Mtée Gagnon Terrebonne (Québec) J6Y 1K9	2019/07/01 2021/06/30	2025/06/30	22 750	1
Autobus Yves Séguin et fils inc. (603710)	Autobus Yves Séguin et fils inc. 1730, Rue Effingham Terrebonne (Québec) J6Y 1R7	2019/08/27 2021/08/26	2023/08/26	45 000	1
Autocar Préférence ltée (606694)	Autocar Préférence ltée 1091, Rue Armand-Bombardier Terrebonne (Québec) J6Y 1S9	2018/06/21 2020/06/20	2022/06/20	30 000	1
Bell Canada (427494)	Bell Canada (locatif K34244) 597, Boul Des Seigneurs Terrebonne (Québec) H3J 1Y2	2019/11/24 2021/11/23		14 983	1
Caisse Desjardins de Terrebonne (605472)	Caisse Desjardins de Terrebonne 801, Boul Des Seigneurs Terrebonne (Québec) J6W 1T5	2018/03/13 2020/03/12	2020/03/12	5 689	2
Centre de l'Auto J.R. inc. (44396)	Centre de l'Auto J.R. inc. 670, Mtée Masson Terrebonne (Québec) J6W 2Z8	2018/10/01 2020/09/30	2020/09/30	75 000	3
Commission scolaire de la Seigneurie-des-Mille-Îles (458468)	École Marie-Soleil Tougas 3425, Rue Camus Terrebonne (Québec) J7Y 1L2	2019/10/01 2021/09/30	2021/09/30	10 000	1
Commission scolaire des Affluents (411231)	École du Vieux Chêne 99, Croissant Matapédia Terrebonne (Québec) J6W 5H2	2018/12/01 2020/11/30	2020/11/30	2 500	1
Commission scolaire des Affluents (601763)	École des Rives 400, Mtée Dumais Terrebonne (Québec) J6W 5W9	2019/11/20 2021/11/19	2021/11/19	15 000	1

Régie du bâtiment Québec

Titulaires d'un permis d'utilisation pour des équipements pétroliers à risque élevé

Titulaire du permis (N° Dossier)	Site Adresse	Date Émission Expiration	Date Prochaine Vérif.	Capacité Autorisée (litres)	Nombre Réservoirs Autorisé
Terrebonne					
Complexe Enviro Connexions ltée (605824)	Complexe Enviro Connexions ltée 3779, Ch des 40 Arpents Terrebonne (Québec) J6V 9T6	2019/09/25 2021/09/24	2025/09/24	4 540	1
Corporation Pétroles Parkland (74765)	Ultramar #34116 376, Rue Saint-Louis Terrebonne (Québec) J6W 1H3	2019/06/29 2021/06/28	2021/06/28	101 928	3
Corporation Pétroles Parkland (173641)	Dépanneur du Coin #783 2350, Ch Gascon Terrebonne (Québec) J6X 3A5	2019/12/23 2021/12/22	2021/12/22	115 000	2
Corporation Pétroles Parkland (301976)	Dépanneur du Coin #602 1371, Rue Grande-Allée Terrebonne (Québec) J6W 5M9	2018/06/14 2020/06/13	2022/06/13	120 000	4
Couche-Tard inc. (19265)	Couche-Tard #155 285, Côte Terrebonne Terrebonne (Québec) J6Y 1N9	2019/06/17 2021/06/16	2021/06/16	99 900	4
Couche-Tard inc. (59899)	Couche-Tard #1295 1211, Boul des Seigneurs Terrebonne (Québec) J6W 1V2	2018/12/01 2020/11/30	2020/11/30	95 500	3
Couche-Tard inc. (63867)	Couche-Tard #184 1050, Boul des Seigneurs Terrebonne (Québec) J6W 1V1	2019/10/01 2021/09/30	2021/09/30	118 196	4
Couche-Tard inc. (121012)	Couche-Tard #120 2337, Ch Gascon Terrebonne (Québec) J6W 4H3	2019/04/01 2021/03/31	2021/03/31	125 000	4
Couche-Tard inc. (189282)	Couche-Tard #151 990, Mtée Masson Terrebonne (Québec) J6W 2E2	2019/06/01 2021/05/31	2021/05/31	75 000	2
Couche-Tard inc. (192534)	Couche-Tard #152 1323, Boul des Seigneurs Terrebonne (Québec) J6X 3B6	2018/07/01 2020/06/30	2020/06/30	75 000	2
Couche-Tard inc. (302434)	Couche-Tard #1294 3000, Ch Gascon Terrebonne (Québec) J6X 3Z3	2018/05/29 2020/05/28	2022/05/28	150 000	4
Couche-Tard inc. (602982)	Couche-Tard #720 1100, Rang Saint-François Terrebonne (Québec) J6Y 1Z5	2018/03/27 2020/03/26	2022/03/26	120 000	4
Couche-Tard inc. (603411)	Couche-Tard inc. #199 380, Mtée Dumais Terrebonne (Québec) J6W 5X1	2018/12/16 2020/12/15	2020/12/15	75 000	2

Régie du bâtiment Québec

Titulaires d'un permis d'utilisation pour des équipements pétroliers à risque élevé

Titulaire du permis (N° Dossier)	Site Adresse	Date Émission Expiration	Date Prochaine Vérif.	Capacité Autorisée (litres)	Nombre Réservoirs Autorisé
Terrebonne					
Couche-Tard inc. (606201)	Couche-Tard #1296 7260, Boul Laurier Terrebonne (Québec) J7M 0K6	2018/10/24 2020/10/23	2022/10/23	190 000	4
Démolition A.M. de l'Est du Québec inc. (605825)	Garage - Entretien des véhicules 4799, Ch des 40 Arpents Terrebonne (Québec) J6V 9T6	2018/09/27 2020/09/26	2020/09/26	22 831	1
Dépanneur Lecavalier inc. (302060)	Dépanneur Lecavalier inc. (Dépanneur K. J. F.) 6700, Boul Laurier Terrebonne (Québec) J1M 1H1	2018/07/14 2020/07/13	2020/07/13	115 000	2
Dépanneur Lecavalier inc. (600144)	Dépanneur de la Pinière 3355, Boul de la Pinière Terrebonne (Québec) J6X 4P7	2019/10/16 2021/10/15	2023/10/15	75 000	1
Fiducie Grande-Allée (601019)	Couche-Tard #147 1495, Rue Grande-Allée Terrebonne (Québec) J6W 5P9	2018/10/11 2020/10/10	2020/10/10	75 000	2
Garage Régent Kirouac inc. (45807)	Garage Régent Kirouac inc. 2695, Mtée Gagnon Terrebonne (Québec) J6Y 1J4	2018/10/01 2020/09/30	2020/09/30	61 320	3
Harnois Énergies inc. (300579)	Harnois Terrebonne #1628 10551, Boul Laurier Terrebonne (Québec) J7N 1V5	2019/03/09 2021/03/08	2023/03/08	100 000	2
Harnois Énergies inc. (607338)	Dépanneur Lachenaie #1610 100, Mtée des Pionniers Terrebonne (Québec) J6V 1S8	2019/01/29 2021/01/28	2023/01/28	115 000	2
Jean-Claude Alary inc. (603833)	Jean-Claude Alary inc. 3624, Rue Pascal-Gagnon Terrebonne (Québec) J6X 4J2	2018/06/10 2020/06/09	2024/06/09	22 959	1
La Société Canadian Tire limitée (455483)	La Société Canadian Tire limitée 1150, Boul Moody Terrebonne (Québec) J6W 3K9	2018/02/01 2020/01/31	2020/01/31	85 500	3
Lallier automobile Repentigny inc. (606824)	Lallier Automobile Repentigny inc. 215, Rue Migrateurs Terrebonne (Québec) J6V 0A8	2018/10/12 2020/10/11	2022/10/11	4 633	1
Le Marché de la Pommeraie inc. (604360)	Le Marché de la Pommeraie inc. 75, Ch de la CôteTerrebonne Terrebonne (Québec) J6Y 1P9	2019/12/06 2021/12/05	2023/12/05	100 000	2
Les Entrepôts Costco (602871)	Costco Terrebonne 870, Mtée des Pionniers Terrebonne (Québec) J6V 1N9	2018/08/21 2020/08/20	2020/08/20	250 000	3

Régie du bâtiment Québec

Titulaires d'un permis d'utilisation pour des équipements pétroliers à risque élevé

Titulaire du permis (N° Dossier)	Site Adresse	Date Émission Expiration	Date Prochaine Vérif.	Capacité Autorisée (litres)	Nombre Réservoirs Autorisé
Terrebonne					
Les produits pour toitures Fransyl ltée (401335)	Les produits pour toitures Fransyl ltée 671, Léveillé Terrebonne (Québec) J6W 1Z9	2018/06/01 2020/05/31	2022/05/31	22 750	1
Libre-service Maurice Turcot inc. (600772)	Libre-service Maurice Turcot inc. 1562, Ch Gascon Terrebonne (Québec) J6X 3A2	2018/05/13 2020/05/12	2020/05/12	100 000	2
Pavages Maska inc. (605522)	Usine Mobile Astec Terrebonne (Québec) J6Y 1W1	2018/06/12 2020/06/11	2024/06/11	50 000	1
Pavages Multipro inc. (602716)	Pavages Multipro inc. 3030, Rue Anderson Terrebonne (Québec) J6Y 1W1	2019/08/13 2021/08/12	2023/08/12	65 000	2
Produits Suncor Énergie, s.e.n.c. (600939)	Produits Suncor Énergie, s.e.n.c. #14105 620, Mtée des Pionniers Terrebonne (Québec) J6V 1N9	2019/10/07 2021/10/06	2021/10/06	130 000	4
Produits Suncor Énergie, s.e.n.c. (602308)	Produits Suncor Énergie, s.e.n.c. #14140 1375, Boul Moody Terrebonne (Québec) J7E 4H5	2018/10/12 2020/10/11	2020/10/11	175 000	4
Produits Suncor Énergie, s.e.n.c. (607265)	Petro-Canada #10518 251, Rue des Migrateurs Terrebonne (Québec) J6V 0A8	2018/12/21 2020/12/20	2022/12/20	200 000	4
Régie d'aqueduc intermunicipale des Moulins (428912)	Régie d'aqueduc intermunicipale des Moulins 4445, Côte Terrebonne Terrebonne (Québec) J6Y 1E2	2019/04/01 2021/03/31	2025/03/31	32 100	7
Régie d'aqueduc intermunicipale des Moulins (601720)	Régie d'aqueduc intermunicipale des moulins 4930, Boul de Hauteville Terrebonne (Québec) J6Y 1E2	2019/12/05 2021/12/04	2021/12/04	4 608	2
Robert et Gilles Demers inc. (603936)	Robert et Gilles Demers inc. 3055, Rue des Bâtisseurs Terrebonne (Québec) J6Y 0A2	2018/08/10 2020/08/09	2024/08/09	35 151	1
Rona inc. (604244)	Rona inc. 2055, Boul des Entreprises Terrebonne (Québec) J6Y 0B7	2019/03/07 2021/03/06	2023/03/06	65 000	1
Sabem, sec (601839)	Sabem sec 2450, Boul des Entreprises Terrebonne (Québec) J6X 4J8	2020/01/10 2022/01/09	2022/01/09	50 000	1
Sobeys Capital inc. (54536)	Shell (C00791) 1049, Boul des Seigneurs Terrebonne (Québec) J6W 1V2	2018/12/01 2020/11/30	2020/11/30	131 800	4

Régie du bâtiment Québec

Titulaires d'un permis d'utilisation pour des équipements pétroliers à risque élevé

Titulaire du permis (N° Dossier)	Site Adresse	Date Émission Expiration	Date Prochaine Vérif.	Capacité Autorisée (litres)	Nombre Réservoirs Autorisé
Terrebonne					
Sobeys Capital inc. (604150)	Shell (C22361) 1255, Mtée Masson Terrebonne (Québec) J6W 6A6	2018/12/23 2020/12/22	2022/12/22	150 000	2
Sobeys Capital inc. (607287)	Shell (C81185) 7271, Boul Laurier Terrebonne (Québec) J7M 1V9	2018/06/07 2020/06/06	2022/06/06	140 000	2
Sobeys Québec inc. (605698)	Entrepôt de distribution 1101, Rue de la Pinière Ouest Terrebonne (Québec) J6Y 0J5	2019/05/02 2021/05/01	2025/05/01	37 272	2
U. P. inc. (405748)	U. P. inc. 3745, Rue Pascal-Gagnon Terrebonne (Québec) J6X 4J3	2018/04/01 2020/03/31	2022/03/31	13 650	1
Ville de Terrebonne (449146)	Ville de Terrebonne 1051, Rue Nationale Terrebonne (Québec) J6W 6B5	2018/11/02 2020/11/01	2022/11/01	50 000	1
Ville de Terrebonne (452574)	Station de pompage Moody 1240, Saint-Louis Terrebonne (Québec) J6W 1K4	2018/04/01 2020/03/31	2022/03/31	5 250	2
Ville de Terrebonne (452575)	Station de pompage Bergeron 280, Bergeron Terrebonne (Québec) J6W 1B5	2018/04/01 2020/03/31	2022/03/31	2 550	2
3093-4459 Québec inc. (445575)	Jean Villeneuve sablière 8651, Rue Curé-Barrette Terrebonne (Québec) J7M 1N2	2019/12/01 2021/11/30	2021/11/30	25 000	1
9108-1349 Québec inc. (602336)	Dépanneur Halte 640 2775, Av Claude Léveillée Terrebonne (Québec) J6X 4S8	2018/11/23 2020/11/22	2022/11/22	105 000	2
9117-2023 Québec inc. (167445)	Dépanneur Place Chartrand 1160, Chartrand Terrebonne (Québec) J7M 2B1	2019/11/20 2021/11/19	2021/11/19	100 000	2
9218-5784 Québec inc. (300547)	9218-5784 Québec inc. 3630, Ch Gauthier Terrebonne (Québec) J7M 1R7	2019/07/01 2021/06/30	2021/06/30	95 000	3
9230-9483 Québec inc. (446415)	Dépanneur Marché Jacques 2715, Ch Saint-Charles Terrebonne (Québec) J6W 5X1	2018/02/01 2020/01/31	2020/01/31	40 000	2
9267-6873 Québec inc. (400417)	Pétro-T #054 5511, Boul Laurier Terrebonne (Québec) J0N 1B0	2019/07/16 2021/07/15	2023/07/15	100 000	2

Régie du bâtiment Québec

Titulaires d'un permis d'utilisation pour des équipements pétroliers à risque élevé

Titulaire du permis (N° Dossier)	Site Adresse	Date Émission Expiration	Date Prochaine Vérif.	Capacité Autorisée (litres)	Nombre Réservoirs Autorisé
Terrebonne					
9290-5256 Québec inc. (606203)	Beau-Soir Montée Gagnon 3467, Mtée Gagnon Terrebonne (Québec) J6Y 1K8	2018/10/23 2020/10/22	2022/10/22	200 000	2

ANNEXE C – PHOTOGRAPHIES AÉRIENNES CONSULTÉES


Emplacement approximatif des terrains à l'étude, 1950
A 12492-287


Emplacement approximatif
des terrains à l'étude, 1960
A 17268-21



Source : Ministère de l'Énergie et des Ressources naturelles © Gouvernement du Québec


Emplacement approximatif
des terrains à l'étude, 1981.
A25662 — 42


Emplacement approximatif
des terrains à l'étude, 1990.
A-27557
289


Emplacement approximatif
des terrains à l'étude, 1994



Source : Ministère de l'Énergie et des Ressources naturelles © Gouvernement du Québec


Emplacement approximatif
des terrains à l'étude, 1999

Photo: 1 **Description:** Image Google Earth, 2002	

Photo: 2 **Description:** Image Google Earth, 2005	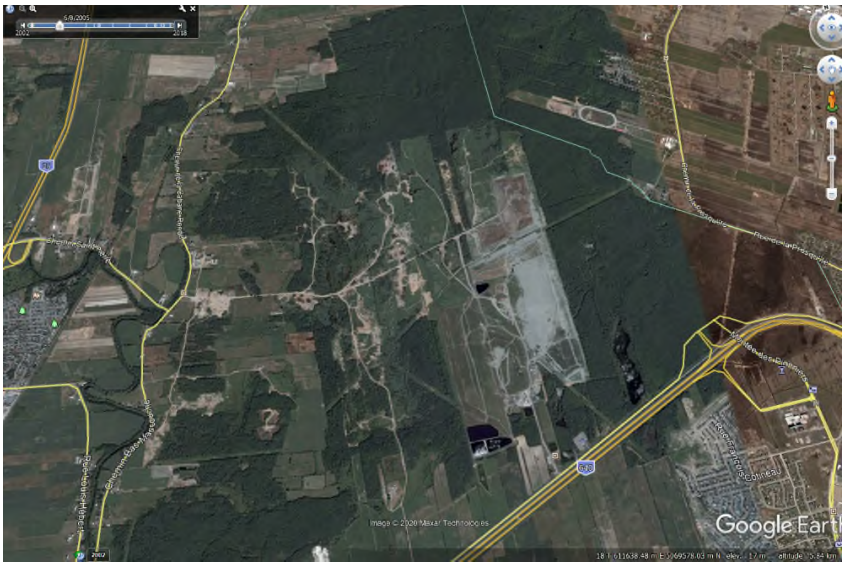

Photo: 3 **Description:** Image Google Earth, 2008	

Photo: 4 **Description:** Image Google Earth, 2011	

Photo: 5 **Description:** Image Google Earth, 2013	

Photo: 6 **Description:** Image Google Earth, 2016	

Photo: 7 **Description:** Image Google Earth, 2017	

Photo: 8 **Description:** Image Google Earth, 2018	

ANNEXE D – INDEX DES IMMEUBLES ET DOCUMENTS CADASTRAUX

Index des immeubles - Section informatisée

Index des immeubles

Circonscription foncière :	L'Assomption	**Dates de mise à jour du Registre**	
Cadastre :	Cadastre du Québec	**Droits :**	2020-02-04 12:00
Lot :	3 679 141	**Radiations :**	2020-01-10 09:35
Date d'établissement :	2006-03-22 09:00 Soumis à l'article 19 de la Loi sur le cadastre		
Plan :	Liste des plans		
Concordance :	Partie du (des) lot(s) 1 947 905.		

Date de présentation	Numéro d'inscription	Nature de l'acte	Qualité	Nom des parties	Remarques	Avis d'adresse	Radiations
2006-11-03	13 779 311	Vente	Vendeur Acquéreur	9149-5713 QUÉBEC INC. SABLIÈRE CHAMPLAIN INC.	15 000,00 $ Payé		
2012-10-09	19 472 232	Avis de réserve pour fins publiques	Expropriant Exproprié	VILLE DE TERREBONNE SABLIÈRE CHAMPLAIN INC.			
2014-10-06	21 099 147	Avis de renouvellement	Requérant	Ville de Terrebonne	Réf. : 19 472 232		

Index des immeubles - Section informatisée

Index des immeubles

Circonscription foncière :	L'Assomption	**Dates de mise à jour du Registre**	
Cadastre :	Cadastre du Québec	**Droits :**	2020-02-04 12:00
Lot :	1 947 905	**Radiations :**	2020-01-10 09:35
Date d'établissement :	2002-11-08 09:00 Soumis à l'article 19 de la Loi sur le cadastre		
Plan :	Liste des plans		
Concordance :	Partie du (des) lot(s) 146 et 147 Paroisse de Lachenaie.		

Date de présentation	Numéro d'inscription	Nature de l'acte	Qualité	Nom des parties	Remarques	Avis d'adresse	Radiations
2005-09-13	12 673 625	Vente	Vendeur Acquéreur	TOUSIGNANT, Alphonse TOUSIGNANT, Irène et autres 9149-5713 QUEBEC INC	375 000,00 $		
2006-03-22	À 09:00.Lot inactif: voir nouveau(x) lot(s) 3 679 141 et 3 679 142. Voir plan(s) et/ou document joint : 870980						

Index des immeubles - Section informatisée

Index des immeubles

Circonscription foncière :	L'Assomption	**Dates de mise à jour du Registre**	
Cadastre :	Paroisse de Lachenaie	**Droits :**	2020-02-04 12:00
Lot :	146	**Radiations :**	2020-01-10 09:35
Date d'établissement :			
Plan :	Liste des plans		
Concordance :			

Date de présentation	Numéro d'inscription	Nature de l'acte	Qualité	Nom des parties	Remarques	Avis d'adresse	Radiations
	Voir section numérisée pour les inscriptions antérieures à 2002-09-23						
2002-10-28	À 09:00. Début de la période d'interdiction : Réforme cadastrale.						
2002-11-08	À 09:00.Ce lot est rénové, voir nouveau(x) lot(s) 1 947 535, 1 947 905, 1 947 959, 1 951 020, 1 951 031 et 2 888 245 Cadastre du Québec. Voir plan(s) et/ou document joint : 744288						

Section référence - Index des immeubles - Section numérisée

Index des immeubles

Section référence : L'Assomption **-** Paroisse de Lachenaie **-** 146

Numéro d'inscription	Remarques	Avis d'adresse	Radiations
Acte au long			
207 749			T 11 587 100
245 218			T 11 587 100
300 462			T 12 705 786
300 463			T 12 705 786
538 916			T 12 611 058
564 194			T 12 705 786

INDEX DES IMMEUBLES

Index aux immeubles

2000101968

Feuillet N° 1 destiné au N° 146

du cadastre PAROISSE DE LACHENAIE

de l'index des immeubles pour le *Bureau de la Division d'enregistrement*

de L'Assomption

Attesté à le 1984 -10- 18 19

Par [signature]

Régistrateur

N° 146

Déposé: le

Suite du Vol 17 P. 163

NOMS DES PARTIES	TITRE DE L'ACTE	ENREGISTREMENT DATE	ENREGISTREMENT N°	REMARQUES	RADIATION
Comp. Trust Royal - Gazoduc T.2 M.	Fiducie	84-10-18	300462		
		71696		71696	
Comp. Trust Royal - Société Gazoduc T.2 M.	Hyp.	84-10-18	300463	1 milliard	
		71696		71696	
Marcel Thouin -	Testament	92-02-24	441547		
Marcel Thouin - Claude Thouin & al	Transmission	92-02-24	441548	PTIES	
BLANDINE DUFORT	TESTAMENT	----	430419	enrg. Te 91-07-17	
BLANDINE DUFORT - LUCIEN THOUIN	TRANSMISSION	92-04-09	444324	½ ind. ptie	
SUZANNE THOUIN - LUCIEN THOUIN	CESSION	92-04-09	444325	½ ind Solde de 500,000$ ptie	
MORAND A. Richard - THOUIN Yolande et autres	SAISIE	94 03.28	3763		
THOUIN yolande -THOUIN lucien	VENTE	94-09-07	489406	ptie 782 374.80$ Comptant	
GERMAIN VENNE - RONALD VALENTI & AUTRE	VENTE	96-02-27	508785	PTIE, 30000$ COMPTANT	
François Tousignant - Irène Tousignant & als	Transmission	97-11-27	538019	ptie, 1/2 ind.	
Succession François Tousignant - Ronald Valenti	Partage	97-11-27	538020	ptie, ts droits, sans soulte	
Ronald Valenti - Succession François Tousignant	Partage	97-11-27	538020	ptie, ts droits, sans soulte	
Banque Royale - Ferme L. Lebeau Enr. & al	Hyps	97-12-19	538916	A88742 ptie, 90,000.$	
Ronald VALENTI - Alphonse TOUSIGNANT & al	Correction	97-12-23	539015	Ptie Re: 538020	
Ferme L. Lebeau Enr. & al - Ronald VALENTI & al	Servitude	97-12-23	539024	ptie passage	
Ronald VALENTI - Ferme L. Lebeau Enr. & al	Vente	97-12-23	539025	ptie A93967 92,712.50 Comptant IND	
CIBC MELLON TRUST CO. - T.Q.M. PIPELINE & CO. LTD.	HYPS.	99-08-18	564194	81351 1 milliard, Serv. & Al PTIE	
THE ROYAL TRUST CO. - CIBC MELLON TRUST CO.	CESSION	99-08-18	564194	créances Re: 300462 & Al PTIE	
Lucien Thouin & al	Servitude	2000-04-18	571675	passage	
GHISLAINE DUSSEAULT	DECLARATION	2000-06-14	575357	re:444325	
LA COMPAGNIE D'ELECTRICITE SHAWINIGAN	ANNULATION	2001-11-21	596596	servitude re: 58150	

BE-34 (83-06) 1811-BE

Lot no 146 Index aux Immeubles d PAROISSE DE LACHENAIE

Suite du Vol 1 Page 146 quatre-vingt-deux

NOMS DES PARTIES	Nature de l'Acte	ENREGISTREMENT Date	Reg	Vol	No	Radiation numéro du dépôt Total "T" Partielle "P"	REMARQUES Prix de vente, charges réelles (montant des créances, privilèges et hypothèques, servitudes, etc, etc)
Josaphat Thouin	Certificat	80-05-14			245211		1/2 ind
---- ---	Testament	80-05-14			207749		
---- ---	Transm	80-05-14			245218		1/2 ind
Shérif vs Parkland Hldg Co	Saisie	80-06-09			1852	79913 T	
Shérif vs Belvedère Land Hldg Co	Saisie	80-09-19			1895	79913 T	
Shérif vs Belvedere Land Hldg. Co.	Avis Vente	80-11-10	33297		1927	79913 T	sera vendu le 26 novembre 1980.
Shérif vs Herbert Goodman	Vente	81-01-05			253167		—
Germain Venne - Transcanada Pipelines	Servitude	82-01-11			264807		
Trans-Canada Pipelines à Gazoduc Trans-Q-M.	Cession	82-03-10			266292		de droits re = 264807 Comptant
Gazoduc T. Q. M - Germain Venne	Dépôt ~~Cyprop~~	82-05-07			268087		de plan (83-10-18)
Herbert Goodman - Wellington Invest Corp.	Vente	82-10-19			273039		Comptant
Trans Canada Pipelines Ltd. - Gazoduc T. Q. M. Inc.	Correction	82-12-06			274731		

voir suite au nouvel index

Index aux immeubles
2000098654

No. 146 **INDEX AUX IMMEUBLES** de la Paroisse de Lachenaie, dans le Comté de L'Assomption. Cent quarante-sixième feuille

Date de l'Enregistrement. Année	Mois	Jour	Indication de l'Enregistrement. No.	Reg.	Vol.	Page.	Indication du Reg. des adresses. No.	Vol.	NOM DU VENDEUR, DONATEUR, CRÉANCIER, ETC., ETC.	NOM DE L'ACQUÉREUR, DONATAIRE, DÉBITEUR, ETC., ETC.	NATURE DE L'ACTE.	MONTANT DES CRÉANCES ET TERMES DE PAIEMENT.	TRANSPORTS, NOMS DES CESSIONNAIRES.	Montants transportés. $	cts.	RADIATIONS. Partielles	Totales.
1883	Janv.	13	13946	B	48	270	—		Cyrille Wilhelmy & femme	Camille Archambault & femme	Hypothèque	Rente & Servitudes annuelles & créées					Totale
1896	Déc.	9	101144	"	42	503	✓		Sophie Lamie Falci	Idem	Vente	$1200.00, intérêts et accessoires					
1892	Janv.	2	19379	"	53	719			Camille Archambault	Narcisse Lamarche	Vente de partie de lot	Paiement Comptant. droit de passage sur le partie restante vendue &c.					
1895	fév.	9	21205	"	55	513			Narcisse Lamarche	Agnès Trudel	Testament avis	Pour transmission d'im. par succ. Test.					
1903	Nov.	16	26561 (44193)	"	61	881			Louis Goyon	Joseph Goyon	Vente	—					
1926	juin	15	44500	"	86				Electric Service Corporation	The Shawinigan Water & Power Co	Vente pour						
"	Juillet	23	605	A	4				Emma Beauchamp	Joseph Gallipeau	Bail à rentes	de plusieurs arbres					
1930	Mars	5	4805 ✓	B	91				J. Ald. Verne	Paul Verne	Donat.	Charge					
1934	Déc.	31	51456	"	95				Josephte Thouin	Léonard Raymond	Vente	comptant. acquis 605 1.					
1938	Mars	16	55048	"	101				Cimetière des Rivières	Alcide Gosselin	Don	rend susmentionné Chaque.					
1941	Juillet	12	58150	"	104				The Shawinigan W. & P. Co.	Paul Verne	Devis de	Comptant					
1947	Nov.	11	65838	10	Dépôt				Montreal Trust Co.	The Shawinigan W. & P. Co.	B. de	$210. millions.					
1949	Juin	15	68124	—	—				Nérophile Thérrien	Josaphat Thouin	Echange	Comptant.					
1952	mars	21	72382	—	21				idem	idem	Vente	Comptant. Droit de prendre tout le bois.					
"	avril	17	72488	—	"				Léonard Raymond	Josaphat Thouin	Vente	Comptant. Droit de prendre toute le bois.					
1955	Juillet	28	78693	—	42				Hydro-Québec		Avis d'expropriation	—					
1956	Avril	25	80487	—	48				Commission Hydroélectrique de Q.	Léonard Raymond	Servitude	Comptant. —					
"	sept.	25	81782	—	52				Percepteur du Revenue	Nérophile Thérrien	Certificat	Droits acquittés. —					
"	"	"	81783	—	"				Nérophile Thérrien	Donat Thérrien	Testament	Légataire universel, possession, jouissance & usufruit vente à Edmond Thouin p/ son épouse.					50506
"	"	"	81784	—	"				idem	idem	Déclaration	Trans. d'immeuble. —					
"	Oct.	16	81937	—	53				Hydro-Québec		Avis	enrg. no. 78693 amendé. —					
1958	Mars	14	85800	—	65				Hydro-Québec		Avis	d'expropriation					
"	Mai	13	86243	—	67				Léonard Raymond	Jules-Pierre Turgeon	Vente	Comptant. Servitude, cours de bois 3 ans $5000.00 le/er mai 1961. $6000.00 le/er mai 1963.				41721	
1958	Juin	25	86662	—	68				Jules Pierre Turgeon	R. Thibodeau Limitée	Vente	$9000.00 à J. Thouin re enrg: 86402, 600.				41721	34308
1958	Juillet	16	86914	—	69	9967 9937			R. Thibodeau Ltée	Belvedere Land Holding	Vente	$9000.00 à J. Thouin re enrg: 86402 et al. $11000.00 Cl. Paul pour vers. 600. à J.P. Turgeon re enrg: 86662, $40000.00 au vendeur				34308	
"	"	"	"	—	"				"	"	"	"				37838	
1959	Déc.	28	99261	—	87	—			Jules P. Turgeon	Georges Langlois	Transport	$11000.00 re enrg: 86662 et 86914					34308
1960	Juin	27	93762	—	92				Josaphat Thouin et al	Hydro-Québec	Servitude	Comptant.					37838
1963	Nov.	5	106335	—	134	4561			R. Thibodeau Ltée	Henry Hermon	Comptant	$7000.00 re enrg: 86914.					
1965	Mai	21	112430	—	154				auto Route	Paul Verne	Plan	Servitude					
"	Sept.	7	113725	—	159				Belvedere Land Holding Co. et al		Procès verbal de bornage						
1970	avril	29	137499	—	238				Fiduciaire Vaincu	Paul Verne	Avis	d'expropriation					
"	"	"	137500	—	—				idem	Ministère Voirie	Avis	annulation					
1970	Juin	11	138284	—	240				Paul Verne	Hermain Verne	Vente	Comptant Passage					
1973	Janv.	17	923						Bour. Trés. Comté L'Ass.	Belvedere Land Holding	H.V.T.						47941
1974	déc.	5	175048						Hermain Verne	Paul Verne	Retrocession	+ Annulations de passage, Distraict = re 138284					
75	janv.	8	175729						Paul Verne	ministre Transport	Vente	Comptant					
79	01	31	1650						—	Belvedere Land Holding	Avis						
79	03	13	1673						—	Sabbia Thouin inc	T.V.T.						
79	11	19	1765						Shérif	Belvedere Land Hldg	Saisie						79937
80	03	03	242968				58655		Les Sables Thouin inc.	Belvedere Land Holding Co. Ltée	Paiement + intérêts	comptant					79937
80	03	24	243350						Succ. Jos. Thouin	Hydro-Qué	Avis						79937
80	05	08	244989						Herbert Woodman	—	Avis	re: 244990					79937
80	05	09	244990						Herbert Woodman	Belvedere Land Hldg Co	Jugement	créance					

Suite au Vol 17 Page 163

Index aux immeubles 2000087590

Mention de radiation - Section numérisée

	Radiations	Mention
T	11 587 100	L'inscription de l'usufruit résultant du document ou de la réquisition N° 207 749 est supprimée.

	Radiations	Mention
T	11 587 100	L'inscription de l'usufruit résultant du document ou de la réquisition N° 207 749 est supprimée.

	Radiations	Mention
T	12 705 786	L'inscription des droits hypothécaires résultant du document ou de la réquisition N° 300 462 est supprimée.

	Radiations	Mention
T	12 705 786	L'inscription des droits hypothécaires résultant du document ou de la réquisition N° 300 463 est supprimée.

	Radiations	Mention
T	12 611 058	L'inscription des droits hypothécaires résultant du document ou de la réquisition N° 538 916 est supprimée.

	Radiations	Mention
T	12 705 786	L'inscription des droits hypothécaires résultant du document ou de la réquisition N° 564 194, 300 462, 307 951, 333 368, 357 483, 563 946, 563 945 et 300 463 est supprimée.

Index des immeubles - Section informatisée

Index des immeubles

Circonscription foncière :	L'Assomption	**Dates de mise à jour du Registre**	
Cadastre :	Paroisse de Lachenaie	**Droits :**	2020-02-04 12:00
Lot :	147	**Radiations :**	2020-01-10 09:35
Date d'établissement :			
Plan :	Liste des plans		
Concordance :			

Date de présentation	Numéro d'inscription	Nature de l'acte	Qualité	Nom des parties	Remarques	Avis d'adresse	Radiations
	Voir section numérisée pour les inscriptions antérieures à 2002-09-23						
2002-10-28	À 09:00. Début de la période d'interdiction : Réforme cadastrale.						
2002-11-08	À 09:00.Ce lot est rénové, voir nouveau(x) lot(s) 1 947 535, 1 947 905, 1 947 960, 1 947 961, 1 951 020, 1 951 031 et 2 888 244 Cadastre du Québec. Voir plan(s) et/ou document joint : 744288						

Section référence - Index des immeubles - Section numérisée

Index des immeubles

Section référence : L'Assomption **-** Paroisse de Lachenaie **-** 147

Numéro d'inscription	Remarques	Avis d'adresse	Radiations
Acte au long			
207 749			T 11 587 100
245 218			T 11 587 100
300 462			T 12 705 786
300 463			T 12 705 786
538 916			T 12 611 058
564 194			T 12 705 786

INDEX DES IMMEUBLES

Index aux immeubles

2000101969

Feuillet N° 1 destiné au N° 147

du cadastre PAROISSE DE LACHENAIE

de l'index des immeubles pour le *Bureau de la Division d'enregistrement*

de L'Assomption

Attesté à le 1984 -10- 18 19

Par [signature] Régistrateur

N° 147

Déposé: le

Suite du Vol 6 P. 407

NOMS DES PARTIES	TITRE DE L'ACTE	ENREGISTREMENT DATE	ENREGISTREMENT N°	REMARQUES	RADIATION
Comp. Trust Royal - Gazaduc T. 2. M.	Fiducie	84-10-18	300462		
		71696		71696	
Comp. Trust Royal - Gazaduc T 2. M. (Société)	Hyp.	84-10-18	300463	1 milliard	
		71696		71696	
Marcel Thouin -	Testament	92-02-24	441547		
Marcel Thouin - Claude Thouin & al	Transmission	92-02-24	441548	PTIE S	
BLANDINE DUFORT	TESTAMENT	----	430419	enrg. le 91-07-17	
BLANDINE DUFORT - LUCIEN THOUIN	TRANSMISSION	92-04-09	444324	½ ind. Ptie	
SUZANNE THOUIN - LUCIEN THOUIN	CESSION	92-04-09	444325	½ ind Solde de 500.000$ Ptie	
THOUIN yolande -THOUIN lucien	VENTE	94-09-07	489406	ptie 782 374.80$ Comptant	
GERMAIN VENNE - RONALD VALENTI & AUTRE	VENTE	96-02-27	508785	PTIE, 30.000$ COMPTANT	
François Tousignant - Irène Tousignant & al	Transmission	97-11-27	538019	ptie, 1/2 ind	
Succession François Tousignant - Ronald Valenti	Partage	97-11-27	538020	ptie, Ts droits, sans soulte	
Ronald Valenti - Succession François Tousignant	Partage	97-11-27	538020	ptie, Ts droits, sans soulte	
Banque Royale - Ferme L. Lebeau enr. & al	Hyps	97-12-19	538916	A88742 ptie, 90.000.$	
Ronald VALENTI - Alphonse TOUSIGNANT & al en qualité	Correction	97-12-23	539015	ptie fr. 538020	
Ferme L. Lebeau Enr. & al - Ronald VALENTI & al	Servitude	97-12-23	539024	ptie, Passage	
Ronald VALENTI - Ferme L. Lebeau Enr. & al	Vente	97-12-23	539025	ptie A93967 92 712 50$ Comptant	
CIBC MELLON TRUST CO. - T.Q.M. PIPELINE & CO. LTD.	HYPS.	99-08-18	564194	$1 milliard, Serv. & Al PTIE	
THE ROYAL TRUST CO. - CIBC MELLON TRUST CO.	CESSION	99-08-18	564194	créances Re: 300462 & Al PTIE	
Lucien Thouin & al	Servitude	2000-04-18	571675	Passage	
GHISLAINE DUSSEAULT	DECLARATION	2000-06-14	575357	re:444325	
LA COMPAGNIE D'ELECTRICITE SHAWINIGAN	ANNULATION	2001-11-21	596596	servitude re: 58150	

Lot no 141 Suite du Volume originaire. 1 p147 **Index aux Immeubles d** PAROISSE DE LACHENAIE

NOM DES PARTIES	Nature de l'Acte	ENREGISTREMENT Date	Reg.	Vol.	No	Radiation numéro du dépôt Total "T" Partielle "P"	REMARQUES Prix de vente ; charges réelles : (montant des créances ; privilèges et hypothèques ; servitudes, etc., etc.)
Ministère Voirie - Paul Venne	Plan	1970 29 avril	dep	238	137499		approbation
idem - idem	Servitude	—		—	137500		non accis
Paul Venne - Germain Venne	Vente	11 juin		— 240	138284		Comptant Passage
Germain Venne à Paul Venne	Annulation Rétrocession +	5-12-74			175048		de passage re = 138284 gratuite re = 138284
Paul Venne à Ministre Transport	Vente	8-1-75			175729		Comptant
Florian Raymond à Les Sables Thouin Inc	Vente	7-11-75			185588		Comptant
Lucejos Thouin à Hydro-Qué	Serv	80-03-24			243390		
Josaphat Thouin	Certificat	80-05-14			245212		1/2 ind
--- ---	Testament	6 ---			207749		
--- ---	Transm	80-05-14			245218		1/2 ind
Germain Venne - Trans Canada Pipeline	Servitude	82-01-11			264807		
Trans Canada Pipeline à Gazoduc Trans-Q.M.	Cession	82-03-10			266292		de droits, re = 264807 Comptant
~~Gazoduc T.Q.M. - Germain Venne~~	~~Exprop~~	~~82-05-07~~			~~268087~~	} Entrées nulles	
~~Gazoduc T.Q.M. - Entr. Bainchamp Ltée~~	~~Exprop~~	~~82-10-07~~			~~272784~~		
Trans Canada Pipeline Ltd - Gazoduc T.Q.M. Inc	Correction	82-12-06			274731		
Gazoduc T.Q.M. - Germain Venne	Dépôt	82-05-07			268087		de plan (83-10-18) E.R.

voir suite au nouvel index.

Index aux immeubles 2000083021

Index aux immeubles
2000087591

No. 147 **LES de la Paroisse de** **Lachenaie, dans le Comté de L'Assomption.**

Cent quarante septième Feuillet
B 28

Date de l'Enregistrement. Année	Mois	Jour	Indication de l'Enregistrement. No.	Reg.	Vol.	Ptge.	Indication du Reg. des adresses. No.	Vol.	NOM DU VENDEUR, DONATEUR, CRÉANCIER, ETC., ETC.	NOM DE L'ACQUÉREUR, DONATAIRE, DÉBITEUR, ETC., ETC.	NATURE DE L'ACTE.	MONTANT DES CRÉANCES ET TERMES DE PAIEMENT.	TRANSPORTS, NOMS DES CESSIONNAIRES.	Montants transportés. $ cts.	RADIATIONS. Partielles	Totales
1883	Mars	22	14025	B	48	385	—		Alfred Vienne	Jules Lanoix	Vente	$1916.66 2/3 en garantie —				Totale
1884	"	29	15384	"	"	981	—		Pierre Chevalier	A. Vienne Junior	Obligation	$ 800.00 — 7 p 100 — (Déd. dées & Reg. C. vol 2, fo 27, No 1935)				
1887	Mai	18	866	"	26	344	—		Alfred W. Joubert	Eulalie Laurier	Solde	Hypothèque Légale —				Totale
1879	Sept	13	12130	"	45	210	✓		Clerdonné Allard	Eadem	Oblig.	$ 1500.00/100 pay. dans un an 6 p 100 —				Totale
1887	Juil.	26	17168	"	51	327	—		Emélie Cherbois, f. pour Macaire Laurier	Alfred Vienne & ux	"	$ 689.00 — — — — — (Déd. dées & Reg. C. vol 2, fo 27 No 1935)				Totale
1888	Juin	30	17614	"	52	25	—		"	"	"	$ 637.44 à demande — — (déd. dées & Reg. C. vol 2 fo 27 No 1935)				Totale
1889	Avril	5	17945	"	"	404			Marie Marguerite Eulalie Laurier f. Alfred Vienne	"	Remise à la Communauté d'entre Alfred & Alfred Vienne de Lachenaie de ses biens No 147, 150, 133 Lachenaie, &c					
"	Juillet	"	1922	C	2	210			Pierre Mont. Joubert & Parfait Joubert es-qual.		Main-levée & Délaissage de l'hypothèque légale, affectant les Nos 150 & 147 de Lachenaie (par les Vérificateurs de A.W. Joubert enregistré au Reg. C. vol 1, fol 57, 3 No 2804					Totale
"	Août	20	18155	B	52	582			Eulalie Laurier Vve Alfred Vienne	Narcisse Lamarche	Vente	$ 2600.00 payable dans 5 ans, intérêt légal payable annuellement Plus $ 820.00 hyp. en gar. à Jules Laurier, &c.			Partielle Partielle	
"	"	"	18154	"	"	581			Emilien Cherbois	Macaire Laurier & ses enfants	Testament	Legs universel en usufruit à Macaire Laurier, Spéc. test., en propriété aux enfants (Bon. déd. dées & Reg. C. vol 2 fo 27 No 1935)				Totale
"	Sept	13	18179	"	"	619	—		Joseph Olivier Lamarche	Narcisse Lamarche	Obligation	$ 3400.00 pay. le 29 juil. 1890, intérêt légal, du 26 juil. 87				Totale
1892	Janv.	9	21205	"	55	573			Narcisse Lamarche	Agnès Trudel	Testament	pour transmission d'immeubles —				
1900	Sept	1.	24378	"	59	332			Agnès Trudel	Alfred & Orphile Lamarche	Donation	Droit de prendre bois				Total
1904	"	21	27172	"	62	445			Alfred Lamarche	Orphile "	Vente	$ 3833.33 1/3 pay. dans 10 ans 5% —				Totale
1905	Mars	6	27380	"	"	745			Agnès Trudel	Hermas Lamarche	Cession	Echange, réserve, servitude obligations —			1377	
1906	Avril	9	28230	"	64	157			Hermas Lamarche	Wilfrid Raymond	Vente	comptant. hyp. tacite				
"	Juillet	17	29076	"	"	387			Hermas Lamarche	Euclide Ethier	"	comptant. privilège				
1918	Juin	26	37673	B	76				Perceptrice Revenu	Rs Eucl. E. Ethier	Etc.	Pas de droits				
1924	Oct.	14	43066	"	84				Hermas Lamarche	J. Bte Venne	Vente	Déclte. $10.000.00 pay. dans trois mois dans vte 6% —			13773	
1926	Juin	15	44500	"	86				Electric Service Corporative	The Shawinigan Water & Power Co	Transport					
1930	Mai	5	47800	"	91				Rés Venne	Paul Venne	Jugement	Chaque.				
1931	Août	8	49066	"	92				Euclide Ethier & Douglas Ethier	Euclide Ethier Ecl.	Testament	Legs. Donne acquittée.				
"	"	"	49067	"	"				Rés Receptrice Revenu	Rs Eucl. E. Ethier	Legs.	Donne acquittée.				
"	"	"	49068	"	"				Eucl. Ethier	Cesp. Delphine Gascon	Transport	donne en garantie — Gadmit				
933	Mai	8	50382	"	94				Cesp. Delphine Gascon	Euclides Ethier	Ad. Confirm.	Gadmit				
"	Août	30	50603	"	"				Euclide Ethier	Zenophile Therrien	Vente	comptant				
1939	Mars	16	55548	"	107				Edouard A. Rondeau	Edouard Gascon	Droit	rente impériale				
1941	Juillet	12	58150	"	108				The Shawinigan W. & P. Co.	Paul Venne	Servitude	Comptant				
1944	Nov.	28	61654	"	110				Wilfrid Raymond	Florian Raymond	Vente	Comptant				
1947	Nov.	11	65838	Dépôt					Montreal Trust Co.	The Shawinigan W. & P. Co.	Ad. Exp.	$ 210 millions				
1949	Juin	15	68124	—					Zenophile Therrien	Josaphat Therrien	Echange	Comptant				
1952	Mars	21	72382	—	21				idem	idem	Vente	Comptant. Droit de prendre tout le bois —				
1953	Août	1	74572	—	26				Florian Raymond	Lucien Beaudry	Vente	Comptant —				
1955	Juillet	28	78623	—	42				Hydro-Québec		Avis d'expropriation —					
1956	Avril	25	80486	—	48				Commission Hydroélectrique de Q.	J. Florian Raymond	Servitude	Comptant —				
"	Sept.	25	81782	—	52				Percepteur du Revenu	Zenophile Therrien	Certificat	Droits acquittés —				
"	"	"	81783	—	"				Zenophile Therrien	Léonat Therrien	Testament	Legataire, universel résiduaire / Jouissance & usufruit	Vente à Léonat Therrien			
"	"	"	81784	—	"				idem	idem	Déclaration	Trans. d'immeuble. —				
"	Oct.	16	81937	—	53				Hydro-Québec		Avis	emg. no. 78623 amendé —				
1956	Mars	14	85800	—	65				Hydro-Québec		Avis	d'expropriation				
1960	Juin	27	93762	—	92				Josaphat Therrien et al	Hydro-Québec	Servitude	Comptant.				
1964	Nov.	27	110588	—	148				Lucien Beaudry	Lucien Therrien	Vente de pâte	Comptant 5 ans				
1965	Nov.	31	113430	—	154				auto Route	Paul Venne	Cession	Servitude				
"	Sept.	2	113725	—	159				Coastal Fuel Holdings Co. et al	J. Florian Raymond	Procès verbal de bornage					

Suite Vol 6 Page 401

Mention de radiation - Section numérisée

	Radiations	Mention
T	11 587 100	L'inscription de l'usufruit résultant du document ou de la réquisition N° 207 749 est supprimée.

	Radiations	Mention
T	11 587 100	L'inscription de l'usufruit résultant du document ou de la réquisition N° 207 749 est supprimée.

	Radiations	Mention
T	12 705 786	L'inscription des droits hypothécaires résultant du document ou de la réquisition N° 300 462 est supprimée.

	Radiations	Mention
T	12 705 786	L'inscription des droits hypothécaires résultant du document ou de la réquisition N° 300 463 est supprimée.

	Radiations	Mention
T	12 611 058	L'inscription des droits hypothécaires résultant du document ou de la réquisition N° 538 916 est supprimée.

	Radiations	Mention
T	12 705 786	L'inscription des droits hypothécaires résultant du document ou de la réquisition N° 564 194, 300 462, 307 951, 333 368, 357 483, 563 946, 563 945 et 300 463 est supprimée.

Index des immeubles - Section informatisée

Index des immeubles

Circonscription foncière :	L'Assomption	**Dates de mise à jour du Registre**	
Cadastre :	Cadastre du Québec	**Droits :**	2020-02-04 12:00
Lot :	2 575 159	**Radiations :**	2020-01-10 09:35
Date d'établissement :	2002-11-08 09:00 Soumis à l'article 19 de la Loi sur le cadastre		
Plan :	Liste des plans		
Concordance :	Partie du (des) lot(s) 101 Paroisse de Lachenaie.		

Date de présentation	Numéro d'inscription	Nature de l'acte	Qualité	Nom des parties	Remarques	Avis d'adresse	Radiations
2012-10-09	19 472 192	Avis de réserve pour fins publiques	Expropriant Exproprié	VILLE DE TERREBONNE 2552-8720 QUÉBEC INC.			
2014-10-09	21 108 097	Avis de renouvellement de réserve pour fins publiques	Requérant	Ville de Terrebonne	Réf. : 19 472 192		
2016-08-01	22 518 903	Avis d'expropriation	Expropriant Exproprié	Hydro-Québec 2552-8720 Québec inc.			
2017-03-27	22 968 069	Avis de transfert - servitude	Expropriant Exproprié	Hydro-Québec 2552-8720 Québec inc.			

Index des immeubles - Section informatisée

Index des immeubles

Circonscription foncière :	L'Assomption	**Dates de mise à jour du Registre**	
Cadastre :	Paroisse de Lachenaie	**Droits :**	2020-02-04 12:00
Lot :	101	**Radiations :**	2020-01-10 09:35
Date d'établissement :			
Plan :	Liste des plans		
Concordance :			

Date de présentation	Numéro d'inscription	Nature de l'acte	Qualité	Nom des parties	Remarques	Avis d'adresse	Radiations
	Voir section numérisée pour les inscriptions antérieures à 2002-09-23						
2002-10-28	À 09:00. Début de la période d'interdiction : Réforme cadastrale.						
2002-11-08	À 09:00.Ce lot est rénové, voir nouveau(x) lot(s) 1 947 914, 2 575 159 et 2 575 160 Cadastre du Québec. Voir plan(s) et/ou document joint : 744288						

Section référence - Index des immeubles - Section numérisée

Index des immeubles

Section référence : L'Assomption **-** Paroisse de Lachenaie **-** 101

Numéro d'inscription	Remarques	Avis d'adresse	Radiations
Aucune entrée n'a été effectuée dans cette section à ce jour. Voir section numérisée.			

INDEX DES IMMEUBLES

Feuillet N° 1 destiné au N° 101
du cadastre PAROISSE DE LACHENAIE
de l'index des immeubles pour le *Bureau de la Division d'enregistrement*
de L'Assomption
Attesté à le 1989-06-12 19
Par [signature]
Régistrateur [signature]

N° 101

Déposé: le

Suite du Vol 1 P. 101

NOMS DES PARTIES	TITRE DE L'ACTE	ENREGISTREMENT DATE	ENREGISTREMENT N°	REMARQUES	RADIATION
Jean-Claude Rabouin	Ratification	89-06-12	386317	Rei 121609	
~~Lucien Deslauriers et al - Claire Quimet~~	~~Pay~~	~~90-02-19~~	~~399451~~	~~ptie, $10,000~~ entrée nulle le 90-02-19 [illegible]	
Terrains Bartin Inc. - Les Sables Thouin Inc.	Vente	95-06-16	500230	Ptie 30,000$ comptant	
LES SABLES THOUIN INC - PAR HOLDINGS INC.	VENTE	95-08-18	502627	PTIES, 1$ COMPTANT	
JEAN-CLAUDE RABOUIN - 2552-8720 QUÉBEC INC	VENTE	2000-06-19	575705	PTIE, 3000$ PAYÉ	

Index aux immeubles

2000099318

BE-34 (83-05) 1811-BE

No. 101

INDEX AUX IMMEUBLES de la Paroisse de Lachenaie, dans le Comté de L'Assomption.

Cent unième Juillet 1888

Date de l'Enregistrement. Année	Mois	Jour	Indication de l'Enregistrement. No.	Reg.	Vol.	Page.	Indication du Reg. des adresses. No.	Vol.	NOM DU VENDEUR, DONATEUR, CRÉANCIER, ETC., ETC.	NOM DE L'ACQUÉREUR, DONATAIRE, DÉBITEUR, ETC., ETC.	NATURE DE L'ACTE.	MONTANT DES CRÉANCES ET TERMES DE PAIEMENT.	TRANSPORTS, NOMS DES CESSIONNAIRES.	Montants transportés. $	cts.	RADIATIONS. Partielles	Totales.
1884	Janv.	25	15268	B	48	832	✓		Ludger Vaillancourt	Zotique Belleffeuil	Vente	—					
1899	Mai	30	23730	"	58	679			Zotique Belleffeuil	Alexis Archambault	"						
1911	Juillet	29	497	A	11				Alexis Archambault	Mathilde Dagenais	Bref. de Testament						
1919	Sept.	11	39697	B	75				Mathilde Dagenais	Joseph Rodrigue Archambault	Domaine	Chaises Revers Hlg. droit					
1923	Mai	22	42416	"	83				Joseph Archambault et al	Rodrigue Archambault	Partage						
"	"	"	"	"	"				Alexis Archambault	Rodrigue Archambault	Cession	de sa part. Complant.					
1930	Août	6	48242	"	91				Rodrigue Archambault Veuf	Antonio Archambault	Dr. Domaine	—					
1934	Mai	18	51146	"	95				Joseph Wilfrid Archambault	Marc Thenin	Vente	#125.00 pas remembrés					17199
1936	Oct.	23	52886	"	97				Marc Thenin	Edouard Thibault	Vente	Complant.					
1955	Juillet	28	78693	Dépôt	42				Hydro-Québec		Avis d'expropriation	—					
1956	Avril	10	80375	—	47				Hydroélectrique de Québec	Edouard Thibault	Servitude	Comptant. —					
"	Oct.	16	81937	—	53				Hydro Québec		Avis	emg. no. 78693 amendi. —					
1957	Nov.	27	85125	—	63				Cert. Percep. Revenu	idem	Certificat	Aucun droit.					
"	"	"	85126	—					Edouard Thibault	Alphonsine Patry	Déclaration	Trans. d'immeubles. Intestat					
1958	Mars	14	85800	—	65				Hydro-Québec		Avis	d'expropriation					
1959	Avril	29	89480	—	78				Dame Ursule Thibault	Dame Alphonsine Patry	Vente 1/6	Comptant. reserve					
"	Juin	10	90031	—	80				Dame Alphonsine Patry et al	J. Pierre Turgeon	Vente	Comptant. Coupe de bois, sans Passage.					
"	Juillet	23	90594	—	81				Jules P. Turgeon	Arvin Curley Ltée	Vente	#16579.50, pour vers 6% d. résol. passage				34266 33440	
"	Sept.	9	91095	—	83	9929			Arvin Curley Ltée	Bertin Land Holding	Vente	#66350.00, pour vers 6% d. résol.				34266 33440	
"	Déc.	14	92134	—	87	4787			J. P. Turgeon	Frank Shulman	Transport	#1979.50 re emg: 90594 et 91095.					34266
1960	Fév.	11	93341	—	91				Frank Shulman	Dame Lily Reiter	Déclaration	trans. de créances #1979.50 re emg: 90594 et al.				34266	34266
1963	Fév.	5	106335	—	134	8561			Arvin Curley Ltée	Harvey Harmon	Transport	#15440.00 re emg: 91095.					37838
1965	Juin	11	113673	—	155				Cert. Percep. Revenu	Lucien Thibault	Certificat	aucun droit.					
"	"	"	113675	—					Lucien Thibault	Dame Jeannette Fafard	Testament	légataire universelle.					
"	"	"	113676	—					idem	idem	Déclaration	Trans. d'immeuble.					
1967	Juillet	6	121609	—	185				Dame Alphonsine Patry et al	Jacques Poloni	Vente	Comptant. Passage. Clôture.					
79	06	19	333963						Hydro-Québec	Bertin Land Holdings Co	Expropriation						
81	03	06	354823						Bertin Land Holdings Co	Hydro Québec	Servitude						

Voir Suite au Nouvel Index

Index aux immeubles
2000087545

Index des immeubles - Section informatisée

Index des immeubles

Circonscription foncière :	L'Assomption	**Dates de mise à jour du Registre**	
Cadastre :	Cadastre du Québec	**Droits :**	2020-02-04 12:00
Lot :	1 947 969	**Radiations :**	2020-01-10 09:35
Date d'établissement :	2002-11-08 09:00 Soumis à l'article 19 de la Loi sur le cadastre		
Plan :	Liste des plans		
Concordance :	Partie du (des) lot(s) 132 Paroisse de Lachenaie.		

Date de présentation	Numéro d'inscription	Nature de l'acte	Qualité	Nom des parties	Remarques	Avis d'adresse	Radiations
2010-12-21	17 807 202	Jugement sur titre	Demandeur	THOUIN, Thérèse THOUIN, Lucien et autres			
2012-10-09	19 472 190	Avis de réserve pour fins publiques	Expropriant Exproprié	VILLE DE TERREBONNE THOUIN, André THOUIN, Claude et autres			
2014-10-09	21 108 103	Avis de renouvellement de réserves pour fins publiques	Requérant	Ville de Terrebonne	Réf. : 19 472 190		

Index des immeubles - Section informatisée

Index des immeubles

Circonscription foncière :	L'Assomption	**Dates de mise à jour du Registre**	
Cadastre :	Paroisse de Lachenaie	**Droits :**	2020-02-04 12:00
Lot :	132	**Radiations :**	2020-01-10 09:35
Date d'établissement :			
Plan :	Liste des plans		
Concordance :			

Date de présentation	Numéro d'inscription	Nature de l'acte	Qualité	Nom des parties	Remarques	Avis d'adresse	Radiations
	Voir section numérisée pour les inscriptions antérieures à 2002-09-23						
2002-10-28	À 09:00. Début de la période d'interdiction : Réforme cadastrale.						
2002-11-08	À 09:00.Ce lot est rénové, voir nouveau(x) lot(s) 1 946 345, 1 947 498, 1 947 530, 1 947 824, 1 947 825, 1 947 969, 1 951 020, 1 951 031, 2 575 141 et 2 888 247 Cadastre du Québec. Voir plan(s) et/ou document joint : 744288						

Section référence - Index des immeubles - Section numérisée

Index des immeubles

Section référence : L'Assomption **-** Paroisse de Lachenaie **-** 132

Numéro d'inscription	Remarques	Avis d'adresse	Radiations
Acte au long			
207 749			T 11 587 100
245 218			T 11 587 100
300 462			T 12 705 786
300 463			T 12 705 786
538 916			T 12 611 058
564 194			T 12 705 786
573 120			T 12 019 884

INDEX DES IMMEUBLES

Index aux immeubles

2000101871

Feuillet N° \ destiné au N° 132

du cadastre PAROISSE DE LACHENAIE

de l'index des immeubles pour le *Bureau de la Division d'enregistrement* de L'Assomption

N° 132

Attesté à le 1984-11-18 19

Par Registrateur

Déposé: le

Suite du Vol 3 P. 134

NOMS DES PARTIES	TITRE DE L'ACTE	ENREGISTREMENT DATE	ENREGISTREMENT N°	REMARQUES	RADIATION
comp. Trust Royal - Regaduc I 2 M.	Fiducie	84-10-18	300462		
		71696		(71696)	
comp. Trust Royal - Regaduc I 2 M.	Hyp.	84-10-18	300463	1 milliard	
		71696		(71696)	
Charles Emile Therrien	Testament	89-11-23	395420		
Charles Emile Therrien - Murielle Tessier	Transmission	89-11-23	395421	Ptie	
Maurice Therrien -	Testament	90-07-05	409701		
Maurice Therrien - Jeannette Cadrin	Transmission	90-07-05	409708	ptie 1/2 ind.	
Lucien Thouin et al Es-Qual. - Min. des Transports	Quittance	92-02-07	440855	Expropriation ptie, re: 114430 et al	
Marcel Thouin -	Testament	92-02-24	441547		
Marcel Thouin - Claude Thouin & al	Transmission	92-02-24	441548		
BLANDINE DUFORT	TESTAMENT	----	430419	enrg. le 91-07-17	
BLANDINE DUFORT - LUCIEN THOUIN	TRANSMISSION	92-04-09	444324	1/2 ind.	
SUZANNE THOUIN - LUCIEN THOUIN	CESSION	92-04-09	444325	1/2 ind Solde de 500,000$ payé	P T188855
Lucien Thouin et al - 2546-9339 Québec Inc.	Vente	92-05-25	447220	Solde de 260 000 $	
2546-9339 Québec inc - 2957-4845 Québec inc	Vente	92-07-07	451291	Ptie, Charge	P T188855
2957-4845 Québec inc. - Marcel Therrien	Echange	92-11-03	457106	ptie, sans soulte	
PARTIE de ce lot subdivisée le 93-02-08 (132-3 à 62)	Plan	93-02-468	Vol. 38		
MORAND A. Richard - THOUIN, Yolande et autres	Saisie	94-03-25	3763		T16 9038
CMM. SCOLAIRE DES MANOIRS - BELL CANADA & autre	Servitude	94-05-12	482763	ptie, utilité publique	
THOUIN yolande - THOUIN lucien	VENTE	94-09-07	489406	ptie 782 374.80$ Comptant	
~~CANTIN, Jeannette - GAGNON Bernard~~	~~VENTE~~	~~94-10-31~~	~~491178~~	~~ptie 65000$ comptant~~ RE: 94-10-31 à 114.	
CANTIN, Jeannette - GAGNON, Bernard	VENTE	94-11-08	491473	PTIE, 65 000 $ COMPTANT	
Lot(s) remplaçant(s) déposé(s) le 94-11-17 (132-73)	Plan	94-5-1118	Vol 42		
THERRIEN, Marcel - POIRIER Richard & AUTRE	VENTE	95-12-20	494790	PTIE, 15000 $ COMPTANT	
PARTIE de ce lot subdivisée le 96-04-18 (132-73)	Plan	96-7-1461	Vol. 43		
E.C.E. Entreprises inc - Diététon inc.	Hyp. légale	96-10-11	519656	ptie 891938 RE: Construction 11,525,944$	T 11922
Lucien THOUIN et als - Ronald VALENTI et al	Vente	97-02-13	524056	ptie, 110 120 $	
	Hyps.	—	—	A92337 ptie, 73454$ cl. rés.	T183837
PARTIE de ce lot subdivisée le 97-10-15 (132-76)	Plan	1844,	Vol. N. 1.		
François Tousignant - Irène Tousignant et als	Transmission	97-11-27	538025	ptie. 1/2 ind	
Succession François Tousignant - Ronald Valenti	Vente	97-11-27	538026	ptie. 1/2 ind	
Banque Royale - Ferme L. Lebeau Enr. et al	Hyps	97-12-19	538916	(A88748) ptie 90,000.$	
Jerome L. Lebeau Enr. et al - Ronald VALENTI et al	Servitude	97-12-23	539024	Ptie, Passage	
Ronald VALENTI - Jerome L. Lebeau Enr. et al	Vente	97-12-23	539025	ptie (A93986) 2, 712.50$ 10%	
Lot(s) remplaçant(s) déposé(s) le 98-06-22 (132-74 à 75)	Plan	2015	Vol N.1		
Thérèse T. Thouin et als - 9006-5731 Québec inc.	Vente	99-08-10	563932	40% ind. ptie 25 848$ payés	
CIBC MELLON TRUST CO. - T.Q.M. PIPELINE & CO. LTD.	HYPS.	99-08-18	564194	$1 milliard, Serv. & Créances	
THE ROYAL TRUST CO. - CIBC MELLON TRUST CO.	CESSION	99-08-18	564194	créances Re: 300462 & Al	PTIE
Lucien Thouin - 9006-5731 Québec inc.	Vente	2000-03-21	570481	ptie.	
Lucien Thouin et al	Servitude	2000-04-18	571695	Passage	
C.P. ST-PAUL L'ERMITE - PAUL-EMILE JEAN	HYPS.	2000-05-15	573120	PTIE, 67437,50$ (71433)	
Bernard Hagnon - Claire Hagnon et al	Transmission	2000-05-31	574304	Ptie	
Claire Hagnon et al - Paul Emile Jean	Vente	2000-05-31	574305	ptie 70 000$ Payé	
GHISLAINE DUSSEAULT	DECLARATION	2000-06-14	575357	re: 444325	
MIN. REVENU QUÉBEC VS GAGNON, BERNARD	HYP. LÉGALE	2000-07-11	576851	PTIE, 83093, 11$ (92299)	T201344
Lot(s) remplaçant(s) déposé(s) le 2001-01-30 (132-77 à 80)	Plan	2584	Vol. N. 1.		
Lot(s) remplaçant(s) déposé(s) le 2001-05-01 (132-81 à 83)	Plan	2610	Vol N. 1		
LA COMPAGNIE D'ELECTRICITE SHAWINIGAN	ANNULATION	2001-11-21	596596	servitude re: 58177	
Lot(s) remplaçant(s) déposé(s) le 2002-05-01 (132-84 à 90)	Plan	2910	Vol N.1		
Lot(s) remplaçant(s) déposé(s) le 2004-04-27 (132-86 à 88)	Plan	2960,	Vol N. 1		
Lot(s) remplaçant(s) déposé(s) le 2004-04-27 (397 à 399)	Plan	2960	Vol N. 1		

BE-34 (83-05)

1811-8E

Index aux immeubles
2000081834

Lot no 132 Suite du vol 1 p 132. es d PAROISSE DE LACHENAIE

NOM DES PARTIES	Nature de l'Acte	ENREGISTREMENT Date	Reg.	Vol.	No.	Radiation numéro du dépôt Total "T" Partielle "P"	REMARQUES Prix de vente; charges réelles: (montant des créances; privilèges et hypothèques; servitudes, etc. etc.,)
		1951					
Arthur Champagne = Josaphat Thouin	Vente	déc. 5 1952	dépôt	20	72049		Comptant. — Revenu la cause du Lois.
idem = idem	Vente	Mars 21 1955	—	21	72384	24660P	$2000.00, le 1er Sept. 1953, int. 5%.
Le Sec. Trés. du Conseil de Co. d'Ass = Léo Venne	Avis	28 Jan	—	0	391		de vente pour taxes le 10 mars 1955. = 176.51.
idem = idem	Avis	18 mars	—		395		Pas rendu. —
Percepteur du Revenu = Arthur Champagne	Cert.	3 Oct.	—	44	79205		Droits acquittés. —
Arthur Champagne = les enfants	Testament	" "	—	"	79206		Legataires universels. Conditions.
idem = Dame M. Lupras et al	Déclaration	" "	—	"	79207	307960	Trans. d'immeuble.
Succ. A. Champagne = Josaphat Thouin	Vente	5 nov. 1956	—		79454	17495P	$1058T avec Thaw. Reserves. — $15000.00 paiet rendues par rés. 570.
Percep. du Revenu = Zénophile Therrien	Certificat	25 Sept.	—	52	81782		Droits acquittés. —
Zénophile Therrien = Donat Therrien	Testament	" "	—	"	81783		revie à Bellamy. Legataire universel. Jouissance à usufruit son épouse.
idem = idem	Déclaration	" "	—	"	81784		Trans. d'immeuble. —
Hydro-Québec =	Avis	19 58 14 Mars	—	65	85800		d'appropriation
Josaphat Thouin et al = Hydro-Québec	Servitude	1960 27 Juin	—	92	93762		Comptant.
Josaphat Thouin = Commissaires d'école municipalité Lachenaie	Vente	1962 18 Sept.	—	130	102078		Comptant.
Léo Venne = Hydro-Québec	Servitude	18 déc.	—	133	103091		Comptant.
Josaphat Thouin = Beaudry ltée	Vente	1964 12 Fév.	—	148	110405		Comptant.
autoroute = Josaphat Thouin	Plan	1965 21 Mai	—	154	112430		Servitude.
Josaphat Thouin = La Corp. Municipale Lachenaie	Cession	17 déc.	—	163	114987		Conditions. Bornage. Clôture.
Léo Venne = Josaphat Thouin	Vente	1968 30 Janvier	—	195	124567		Comptant servitude
Ministère Voirie = idem	Plan	1970 29 avril	—	238	139499		expropriation
idem = idem	Servitude	—	—	—	139500		non avis
Therrien D. à Therrien M.	Vente	16-10-70			140637		comptant
Therrien D. à Therrien M et al	Servitude	---			140638		droit de pass.
Charette & Parent Inc vs Mun. de Terrebonne et al	Privilège	23-9-74			172617	5.914T 5.914T 5.914T 5.914T	$17,075.00 et al
Charette & Parent Inc vs Comm. Marsolen	Action	16-10-74			1319		re = 172617
Josaphat Thouin - model 9, R. J. Inc	Bail	8-12-75			186734		
Josaphat Thouin à Dame Marcel Daigneault et al	Transport	11-5-76			191418		re = 186734
Josaphat Thouin	Cert.	4.7.77			207248		1/2 ind.
Jos. Thouin	Test.	4.7.77			207249		
Succ. Thouin - @ Lucien Thouin et al	Transm	4.7.77			207250		1/2 ind.
Com. Scolaire les Manoirs - OS - Lucien Thouin et al	Exproprian	79-03-29			230146		Nulle
Succ. Jos. Thouin à Hydro-Québec	Serv.	80-03-24			243390		
Josaphat Thouin	Certificat	80-05-14			245205		1/2 ind.
— —	Testament	—			245206		
— —	Transm	80-05-14			245215		1/2 ind.
Comm. Sc. Manoirs vs Les Thouin et al	Jugement	81-10-08			262696		
Paroisse de St-Jean-de-Matha - Succ. Josaphat Thouin	Déjet	82-05-07			268087		de plan (83-10-18)
Donat Therrien - Michel Therrien	Vente	82-10-04			273133		Comptant.
Cie Pop. St-François (Laval) Michel Therrien	Hyp	82-10-04 71681			274947	T.142427	$25,000.
Lucien Thouin et al - Paroisse de St-Jean-de-Matha Inc.	Servitude	83-03-04			277670		
Partie de ce lot subdivisé le	83-03-22	(132-2)					vol 19 Page 41
Donat Therrien - Charles Emile Therrien	Cess & Cession	83-10-17			287249		Re: 68997
voir suite au nouvel index							

Cent Vente deuxième feuillet

No. 132 **INDEX AUX IMMEUBLES de la Paroisse de Lachenaie, dans le Comté de L'Assomption.**

Date de l'Enregistrement. Année	Mois	Jour	Indication de l'Enregistrement. No.	Reg.	Vol.	Page.	Indication du Reg. des adresses. No.	Vol.	NOM DU VENDEUR, DONATEUR, CRÉANCIER, ETC., ETC.	NOM DE L'ACQUÉREUR, DONATAIRE, DÉBITEUR, ETC., ETC.	NATURE DE L'ACTE.	MONTANT DES CRÉANCES ET TERMES DE PAIEMENT.	TRANSPORTS, NOMS DES CESSIONNAIRES.	Montants transportés. $	cts.	RADIATIONS. Partielles	Totales.
1883	Mars	14	14015	B	48	372	-		I. Zéphirin Mathieu	Adolphe Charet	Vente	$130 dont 1/2 pay. le 22 Fév: 1884 et 1/2 sans intérêt à même époques					Radiée
"	"	"	14016	"	"	373	V		Idem	Joseph Brien	"	$270.00 sans int $100 pay dans un an, $50 dans 2 ans, $50 dans 3 ans et le Bal: dans 4 ans					Radiée Mars 1887
1892	"	21	20065	-	54	394			Joseph Marion	I. Zephirin Mathieu	Oblig.	$2666.66 73 pay 1 an 6 p 100					Radiée
"	Sept.	2	20354	"	"	456			I. Zephirin Mathieu	V. Théodule Daubigny	Vente	Pay p ayp comptant frais					
1898	Mai	23	23105	"	57	914	—		M. D. Elisabeth Brunet	Joseph Brien	Oblig.	$1000.00 — 5 ans 6% Hyp: add: de $500.00					Totale
1899	"	30	23733	"	58	681			Pierre Beaupré	Idem	"	$900.00 " " " " " $300.00				Partielle	Totale
"	Juillet	22	23811	"	"	778			I. Zéphirin Mathieu	Narcisse Champagne	Vente	$4833.33 1/3 pay. p. termes - int. 6/100 - servitudes					
"	"	29	23816	"	"	784	—		I. Bl. Archambault	Idem	Oblig.	$1200.00 " 1 an 5/100					Totale
1905	"	28	27689	"	63	111			Victor I. Daubigny	Francois I. Daubigny	Donation	charges, reserves, servitudes & obligations					Totale
1908	Janv.	2	30000	"	65	649			Idem	Idem	Hard d'inscription	Dont Wm Daubigny remise vente $100.00 Wm Daubigny fils vente $450.00 y année p termes					Totale
"	Nov.	3	30518	"	66	425			Francois I Daubigny	Zénophile Therrien	Vente Rés	$1300.00 pay 10 ans int. 6% pay. rem - annuellement					Totale
1909	Déc.	15	31358	"	67	477			Joseph Brien	Zephir Verne	Vente Rés	Complaint					
1910	Juin	22	31758	"	68	90			Narcisse Champagne	Arthur Champagne	Donation	Reserve Obligation charges & servitudes				30796 26934	
"	Juillet	19	31765	"	"	149			Marie Azelma Emma Chadsmeau	Idem	Garantie Reg Mariage	$2000.00					26934
"	Oct	7	31936	"	"				Louis Beaudoin	Zenophile Therrien	Oblig	$1100.00 pay 5 ans int 6% Hyp ad $200.00					5995
1912	Mai	8	33100	"	70				Adolphe Charette	Gaspard Verne	Vente	Complaint					
1915	Juin	26	35117	"	73	10			Joseph Pichette	Zenophile Therrien	Oblig.	$535.00 int 6%				10221	14450
1916	Mars	18	35915	"	74				Arthur Champagne	Idem	Vente	~~Complaint~~ $400.00 à 13 mois					
1914	Sept	14	40479	"	81		—		Ange Roy	Idem	Oblig.	$1000.00 2 ans int 6%					13991
1922	Juin	21	550	"	4				Josephine Mathieu	Zephirin Verne	Rendu au Reg.	Lots et Rues Reçus					
"	Juillet	3	41213	"	87				Percep Revenu	Rés Jos Zephirin Mathieu	Lés.	Pas de droits					
1935	Mars	10	606	A.	4.				Zephirin Verne.	Idem Enfants.	Rendu aux Lots et Rues Reçu.						
"	"	"	44047	B.	86				Percep Revenu.	Rés Jos Zephirin Verne.	Rés:	aucun droit					
1926	Mars	17	44007	A	4				Gaspard Verne.	Mallory Lauzon et ses enfants	Test.	Ly ses enfants son épouse. Ly ses enfants & ses enfants					
"	~~Juillet~~	~~26~~	~~44650~~	~~B~~	~~87~~					Ovalma Lauzon	Les Lots reçus	Mains d'amortis.					
"	Juillet	23	44650	B	87				Camille Roy	Zenophile Therrien	Oblig.	$500 " 3 ans 4 1/2					13764.
1930	Avril	16	48278	"	91				P. M. Gadbois Percep	"	"	$200 " 6%	57644 A. Jodoin	1100	00		
1935	Mars	26	53305	"	95				Gaspard Verne	Arthur Champagne	Vente	Complaint					
1937	Juin	16	53047	"	"				Percepteur Revenu	Les G. Verne	Les:	Droits acquittés					
1937	Août	19	53746	"	99	Ann 382			Percepteur du Revenu	Achille Verne	Oblig.	$4500 " 29 mois 4% Hyp ad $700 "					36516
1938	Juillet	26	54434	"	100				Percepteur Revenu	Les Gaspard Verne	Les:	Droits payés					28406
1941	Janv.	17	57643	"	103				Percepteur du Revenu	Succ. Amanda Moroche	Cert.	Pas de droits re: créance $1100.00 eng. 48278.					
"	Janv.	"	57644	"	103				Louis Marcel Dugas et al	Dame Alvina Jodoin Auger	Transport	$1100.00 re: eng. 48278					
"	Juil.	31	58177	"	104				The Shawinigan Water Power Co	Arthur Champagne	Servitude	Comptant					
"	Déc.	31	58637	"	105				Aristide Payette	Zénophile Therrien	Obligation	$2350.00 5% 3 ans Hyp add $300.00					21571
1942	Oct.	29	59484	"	106				Percepteur du Revenu	Succ. Achille Verne	Certificat	Pas de droits					
"	"	"	59485	"	"				Achille Verne	Dame Georgiana Cantin	Testament	Légataire universelle					
"	"	"	59486	"	"				idem	idem	Décl. décès	Trans. d'immeubles					
1943	Janv.	23	59664	"	"				Dame Georgiana Cantin	Léo Verne son fils	Donation entre vifs	3/4 de Cédit Agricole de $2382.28 Rente annuelle $200.00 sa mère $200.00 sa sœur Quittée				29973 28406	36516
1944	Sept	19	61382	"	109				Arthur Champagne	Madeleine Dupuis	Mariage	Séparation, rente annuelle $75.00					
1947	Nov.	11	65838	Dépôt					Montreal Trust Co.	The Shawinigan W. & P. Co.	Hyp.	$210 millions.					
1949	Déc.	10	68996		7				Zenophile Therrien	Maurice Therrien	Vente	Comptant. Passage & condition					
"	"	"	68997		—				idem	Charles Emile Therrien	Vente	Comptant. Passage — Loyer mensuel de $10.00 & condition					

Partie du Numéro 132 aillé divisé par ordre des Cours Mineures & Supérieures par plan déposé No 9948

de 25 Sep 1915 Vol. 1 Page 2

Voir subdivision Feuille Page 134

Index aux immeubles 2000087576

Mention de radiation - Section numérisée

	Radiations	Mention
T	11 587 100	L'inscription de l'usufruit résultant du document ou de la réquisition N° 207 749 est supprimée.

	Radiations	Mention
T	11 587 100	L'inscription de l'usufruit résultant du document ou de la réquisition N° 207 749 est supprimée.

	Radiations	Mention
T	12 705 786	L'inscription des droits hypothécaires résultant du document ou de la réquisition N° 300 462 est supprimée.

	Radiations	Mention
T	12 705 786	L'inscription des droits hypothécaires résultant du document ou de la réquisition N° 300 463 est supprimée.

	Radiations	Mention
T	12 611 058	L'inscription des droits hypothécaires résultant du document ou de la réquisition N° 538 916 est supprimée.

	Radiations	Mention
T	12 705 786	L'inscription des droits hypothécaires résultant du document ou de la réquisition N° 564 194, 300 462, 307 951, 333 368, 357 483, 563 946, 563 945 et 300 463 est supprimée.

	Radiations	Mention
T	12 019 884	L'inscription des droits hypothécaires résultant du document ou de la réquisition N° 573 120 est supprimée.

Index des immeubles - Section informatisée

Index des immeubles

Circonscription foncière :	L'Assomption	**Dates de mise à jour du Registre**	
Cadastre :	Cadastre du Québec	**Droits :**	2020-02-04 12:00
Lot :	1 947 908	**Radiations :**	2020-01-10 09:35
Date d'établissement :	2002-11-08 09:00 Soumis à l'article 19 de la Loi sur le cadastre		
Plan :	Liste des plans		
Concordance :	Partie du (des) lot(s) 153 et 154 Paroisse de Lachenaie.		

Date de présentation	Numéro d'inscription	Nature de l'acte	Qualité	Nom des parties	Remarques	Avis d'adresse	Radiations
2005-02-16	À 09:00.Modification(s) : Nom du propriétaire. Mode d'acquisition, numéro d'inscription du titre . Voir plan(s) et/ou document joint : 842001						
2012-10-09	19 472 190	Avis de réserve pour fins publiques	Expropriant Exproprié	VILLE DE TERREBONNE THOUIN, André THOUIN, Claude et autres			
2014-10-09	21 108 103	Avis de renouvellement de réserves pour fins publiques	Requérant	Ville de Terrebonne	Réf. : 19 472 190		

Index des immeubles - Section informatisée

Index des immeubles

Circonscription foncière :	L'Assomption	**Dates de mise à jour du Registre**	
Cadastre :	Paroisse de Lachenaie	**Droits :**	2020-02-04 12:00
Lot :	153	**Radiations :**	2020-01-10 09:35
Date d'établissement :			
Plan :	Liste des plans		
Concordance :			

Date de présentation	Numéro d'inscription	Nature de l'acte	Qualité	Nom des parties	Remarques	Avis d'adresse	Radiations
	Voir section numérisée pour les inscriptions antérieures à 2002-09-23						
2002-10-01	10 109 068	Hypothèque	Créancier Débiteur	Caisse Populaire Desjardins de Charlemagne Valenti, Ronald Desjardins, Danielle	187 586,00 $	6 013 912	T 21 501 419
2002-10-28	À 09:00. Début de la période d'interdiction : Réforme cadastrale.						
2002-11-08	À 09:00.Ce lot est rénové, voir nouveau(x) lot(s) 1 947 465, 1 947 467, 1 947 555, 1 947 557, 1 947 906, 1 947 907, 1 947 908, 1 950 638, 1 951 042, 1 951 053 et 2 575 362 Cadastre du Québec. Voir plan(s) et/ou document joint : 744288						

Mention de radiation - Section informatisée

	Radiations	Mention
T	21 501 419	L'inscription des droits hypothécaires résultant du document ou de la réquisition N° 10 109 068 est supprimée.

Section référence - Index des immeubles - Section numérisée

Index des immeubles

Section référence : L'Assomption **-** Paroisse de Lachenaie **-** 153

Numéro d'inscription	Remarques	Avis d'adresse	Radiations
Acte au long			
96 810			T 21 600 537
97 361			T 21 600 537
119 352			T 21 510 847
207 749			T 11 587 100
245 218			T 11 587 100
300 462			T 12 705 786
300 463			T 12 705 786
380 631			T 21 510 847
381 224			T 21 510 847
437 718			T 21 510 847
564 194			T 12 705 786
567 636			T 10 176 859
581 457			T 22 136 331

INDEX DES IMMEUBLES

Feuillet N° 1 destiné au N° 153

du cadastre PAROISSE DE LACHENAIE

de l'index des immeubles pour le *Bureau de la Division d'enregistrement*

de L'ASSOMPTION

Attesté à L'ASSOMPTION le 6 décembre 1999

Par [signature]
Régistrateur

N° 153

Déposé: le

Suite de la Page précédente

NOMS DES PARTIES	TITRE DE L'ACTE	ENREGISTREMENT DATE	ENREGISTREMENT N°	REMARQUES	RADIATION
C. Rolex Marieville — Ronald Valenti & al	Hyps	99-12-06	567636	pte 35,000$ (99813)	
Lucien Thomas & al	Servitude	2000-04-18	571675	passage	
GHISLAINE DUSSEAULT	DECLARATION	2000-06-14	575357	re:444325	
BOUE LAURENTIENNE - BERNARD DAY	HYPS.	2000-12-07	581457	PTIE, 67000$ (86669)	
GINETTE GRENIER - BERNARD DAY	CESSION	2000-12-12	581583	PTIE, 47000$ PAYÉ	
LA COMPAGNIE D'ELECTRICITE SHAWINIGAN	ANNULATION	2001-11-21	596596	servitude re: 58151	

Index aux immeubles

2000101532

BE-34 (83-06) 1B11-BE

INDEX DES IMMEUBLES

Index aux immeubles

2000101531

Feuillet N° 1 destiné au N° 153

du cadastre PAROISSE DE LACHENAIE

de l'index des immeubles pour le *Bureau de la Division d'enregistrement*

de L'Assomption

N° 153

Attesté à le 1984-10-18 19

Par Registrateur adj.

Déposé: le

Suite du Vol 13 P. 267

NOMS DES PARTIES	TITRE DE L'ACTE	ENREGISTREMENT DATE	ENREGISTREMENT N°	REMARQUES	RADIATION
Comp. Trust Royal - Succ. de T.-J. M.	Fiducie	84-10-18	300462		
		71696		(71696)	
Comp. Trust Royal - Succ. de T.-J. M.	Hyp	84-10-18	300463	Quilliard	
		71696		(71696)	
Fernando Venne	Testament	85-07-24	310825		
Fernando Venne - Céline Venne	Transmission	85-07-24	310826	permis de disposer	
Banque Nationale - District Mtl - Bernard Daigle	Hyp	86-09-04	328070	$169,700.00	T202521
		71590		(71590)	
Jeannette Picard - Bernard Gladu et al	Vente	86-09-10	328336	Comptant	
Wellington Trust Corp. - Les Sables Thouin Inc.	Vente	86-11-03	330869	Solde de	
		72555		(72555)	
B.N.C. - Jean-Pierre Venne	Hyp	88-03-09	358693	31,323.00	1270381
		71416			
JAMES B. TODD	Dépôt	89-03-22	380630	Testament.	
JAMES B. TODD - MARGARET E. TODD et al	Transmission	89-03-22	380631	Permis DISPOSE	
Samuel P. Stuchell Tel - Margaret E. Todd Guglielmo	Transport	89-04-03	381224	M: 119352, Ptie 37,500.00	
A.B.R.P.C.d.M. - Richard Morissette	Hyp.	89-06-13	386427	100,000.00, ptie	
		71414		(71414)	
Jean-Pierre Venne - Richard Morissette	Vente	89-06-13	386428	comptant. ptie	
Margaret E. Todd	Avis de Dépôt	91-12-03	437717	au Testament	
Margaret E. Todd - Joseph A. Guglielmo	Transmission	91-12-03	437718	Plus de mineurs, M: 119352	
A.B.R.P.C.d.M. - Richard Morissette	Hyp.	91-12-17	438757	Ptie, 109,200.00 (A71414)	
Marcel Thouin -	Testament	92-02-24	441547		
Marcel Thouin - Claude Thouin & al	Transmission	92-02-24	441548	PTIE	
BLANDINE DUFORT	TESTAMENT	----	430419	enrg. le 91-07-17	
BLANDINE DUFORT - LUCIEN THOUIN	TRANSMISSION	92-04-09	444324	½ ind. Ptie	
SUZANNE THOUIN - LUCIEN THOUIN	CESSION	92-04-09	444325	½ ind Solde de 500,000$ Ptie, paie	
Samuel P. Stuchell Tel - Joseph A. Guglielmo	Jugement Pure	92-04-23	445041	Plus, M: 119352	
Jean-Pierre Venne - Louisette Leonard	Mariage	92-10-16	94522	1960-09-13, Clause test.	
Jean-Pierre Venne - Louisette Leonard	Transmission	92-10-16	456082	1/4 ind ptie	
Celine Venne & AL - Ronald Venne	Cession	92-11-03	457119	ptie, ts ses droits, 10,000$ comptant	
Yvette Deschamps - Louisette Leonard & AL	Cession & Renonciation	92-11-03	457119	usufruit ts ses droits	
Celine Venne & AL - Louisette Leonard	Cession	92-11-03	457119	ptie, ts ses droits, 10,000$ comptant	
SAXTON INVESTMENT CORP - JULIUS BIERBRIER	TRANSPORT	92-11-19	457873	ABC340 PTIE, 1er RE: 96818 etc	T160833
Julius Bierbrier - David Resnick in trust	Avis (lis)	92-12-30	459942	v.e: 112771 ptie	T160833
Joseph A. Guglielmo - Entreprises Stanal inc.	Vente	93-04-21	464284	ptie, 37,500.$ comptant	
PARTIE de ce lot subdivisée le 93-06-18 (153 2)	Plan	93/3630	Vol 46		
Richard Morissette - David Resnick "in trust"	JUGEMENT	93-08-04	471251	ptie, Pétition demande annulée	
vs David Resnick in trust - Julius Bierbrier	JUGEMENT	93-08-11	471501	ptie, TIRÉ	
vs David Resnick in trust - Julius Bierbrier	JUGEMENT	93-08-11	471502	ptie, amendé	
Julius Bierbrier - Pre & Ma Ranch	VENTE	93-12-15	476698	ABC6651 Solde de 161,160.00$, ptie	T171171
LES ENTR. STANAL INC. - PRE & MA RANCH INC.	VENTE	93-12-15	476699	ABC6651 Solde de 89,035.20$ PCHE	T171170
THOUIN yolande - THOUIN lucien	VENTE	94-09-07	489406	ptie 782 374.80$ Comptant	
PRE & MA RANCH INC - TOUSIGNANT, François & AUTRES	VENTE	95-01-17	493730	PTIES	
	DROIT RÉSOLUTION	—	—	PTIES	T171171
Terrasses de la Côte Inc. - Les Sables Thouin Inc.	Vente	95-06-16	500329	ptie, 60,000$ comptant	
Les Sables Thouin inc - Les Habitations inc.	Vente	96-10-31	520391	ptie, 1er compromis	
ROMA FORTIN - RONALD VALENTI & AL	HYPTS.	97-11-28	536909	193771 PTIE, 50,000$	T194497
François Tousignant - Irène Tousignant & als	Transmission	97-11-27	538016	ptie, 51% ind.	
Succession François Tousignant - Ronald Valenti & al	Partage	97-11-27	538017	ptie, ts droits sans soulte	
Ronald Valenti & al - Succession François Tousignant	Partage	97-11-27	538017	ptie, ts droits sans soulte	
CIBC MELLON TRUST CO. - I.G.M. PIPELINE & CO. LTD.	HYPS.	98-08-18	564196	$1 milliard, Serv. & Al PTIE	
THE ROYAL TRUST CO. - CIBC MELLON TRUST CO.	CESSION	98-08-18	564194	créances Rel 300462 & Al PTIE	

SUITE PAGE SUIVANTE VERSO →

Lot no 153 Index aux Immeubles d PAROISSE DE LACHENAIE

Suite de page précédente

NOMS DES PARTIES	Nature de l'Acte	ENREGISTREMENT Date	Reg.	Vol.	No	Radiation numéro du dépôt Total "T" Partielle "P"	REMARQUES Prix de vente; charges réelles: (montant des créances; privilèges et hypothèques; servitudes: etc., etc.)
Corp. de Plac Wellington - Lachenaie Improvement Co. Ltd	Convention	83-07-04			283124	T152089	
Céline Venne ex qual à Léo Lafontaine	Vente	84-05-28			295277		Comptant
voir suite au nouvel index							

Index aux immeubles
2000083714

Index aux immeubles
2000083713

Lot no 153 ... les d PAROISSE DE LACHENAIE Cent trente-trois

suite du Vol. 5 page 87

NOMS DES PARTIES	Nature de l'Acte	ENREGISTREMENT Date	Reg:	Vol.	No	Radiation numéro du dépôt Total "T" Partielle "P"	REMARQUES Prix de vente; charges réelles: (montant des créances; privilèges et hypothèques; servitudes: etc., etc.)
Patrick Foy	Testament	21-8-74			171660		
Patrick Foy	Décès	21-8-74			171661		Vendirisse
Vve Patrick Foy à Dame Guy Marion	Vente	28-10-74			173576	67638T 54534P	Solde = $5000.00
Jean-Pierre Venne à Banque Provinciale Hypothèque		11-8-75			182166	P 117559T	$21,126.00 à 10¾%
		33602					
Yvon Depatie à Lucien Roiselle	Vente	5-1-76			187335	67638T	Vendirisse, Solde = $2,500.00
Lucien Roiselle à Dame Huguette Roiselle	Vente	20-12-76			200306	67638T	½ $2500.00 à payer
Fernando Venne à Ronald Venne	Donation	30-6-77			207630		gratuit
vs D. Resnick in Tout val	A.V.T.	78-03-01			1536	62060T	
Belvedere Land Holding Co	A.O.T.	79.01.31			1650		
Park Land Holding Co	A.O.T.	79.01.31			1650		
Sabler Thouin inc	P.V.T.	79-03-13			1673		
Sabler Thouin inc	P.V.T.	79-03-13			1673		
~~Sabler Thouin inc~~	~~P.V.T.~~	~~79-03-13~~			~~1673~~		Nulle
Yvon Kreitzman Ltée à Venedire Transp. Ltd	Quittance	79-03-07			236151		ré 137499 ex/mutation
C. Hyp. Lachenaie — Huguette Roiselle	Hyp.	79-08-10	2515		236339	P 1202379	$20,000.00
—	corrigé 93-01-11	56778 -			71359 ms		71359
Shérif vs Belvedere Land Hldg	Saisie	79-11-19			1765	79913 T	
Shérif vs Parkland Hldg	Saisie	79-11-19			1766	P/80349T	
Yvon Sabler Thouin inc à Park Land Holding Co et al	retrocession et privilège	80-03-03			241761	P/80349T	comptant
—		58648					
Yvon Sabler Thouin inc à Belvedere Land Holding Co	privilège + retrocession	80-03-03			241762	79913T	comptant
—		58655					
Succ Jos Thouin à Hydro-Que	Servo	80-03-24			243390		
Revd Peanes - Ministère des Transports	Quittance Cession	80-04-01			243647		
Herbert Boodman	Avis	80-05-08			244989	79913T	
H. Boodman vs Belvedere Land	Jugement	80-05-08			244990	79913T	re: créance
Herbert Boodman	Avis	80-05-08			244991	P/80349T	
H. Boodman vs Parkland Hldg	Jugement	80-05-08			244992	P/80349T	créance
Josaphat Thouin	Certificat	80-05-14			245217		Vend
— — — —	Testament	80-05-14			207745		
— — — —	Procuration	80-05-14			245218		Vend
Shérif vs Belvedere Land Hldg Co	Saisie	80-06-09			1851	P/80349T	
Shérif vs Parkland Hldg Co	Saisie	80-06-09			1852	79913T	
Allan Colton - Julius Bierbrier et al	Rad Hyp	80-08-11			248206	PT 160833	re 97362
Shérif vs Parkland Hldg	Saisie	80-09-19			1894	P/80349T	
Shérif vs Belvedere Land	Saisie	80-09-19			1895	79913T	
Shérif vs Belvedere Land	Avis	80-11-10			1927	79913T	sera vendu le 80-11-26 à 11 hres
Shérif vs Parkland Hldg	Avis	80-11-10			1928	P/80349T	sera vendu le 80-11-26 à 10 hres
Shérif vs Herbert Boodman	Vente	80-11-05			253166		—
Shérif vs Herbert Boodman	Vente	80-11-05			253167		—
J Bierbrier et al vs D. Resnick et al	Avis Vente	81-03-19			254416	99886T	re 96808
Logadue Inc M - Milton Kreitzman et al	Copie Dépôt	82-05-07			269087		de plan (83-10-18)
Milton Kreitzman et al - Logadue Inc M	Servitude	82-09-27			272393		
Herbert Boodman - Wellington Invest Ltée	Vente	82-10-19			273039		Comptant.
Céline Venne vs Paul Lafontaine	Vente	84-05-28			295272		Nulle 84-05-28 Comptant

Index aux immeubles
2000080877

Lot no 153 (Suite) Index aux immeubles d PAROISSE DE LACHENAIE

duvd 1 p/53

NOM DES PARTIES	Nature de l'Acte	ENREGISTREMENT Date	Reg.	Vol.	No	Radiation numéro du dépôt Total "T" Partielle "P"	REMARQUES Prix de vente ; charges réelles : (montant des créances ; privilèges et hypothèques ; servitudes, etc., etc.)
Emile Brien Ltée - Rose Helen Bromberg et al	Transport	1963 23 Jan.	Reg.	122	102811	P/ 80349T	#15235.83 re avrg : 89916, avec préalité.
	Avis d'adresse	7644					
Fernando Venne - Jean Pierre Venne	Vente	1963 10 Juin	—	135	103699		Comptant ; Servitudes. #675.00. Ratien.
Caisse Populaire de Terrebonne - Fernando Venne	Prêt	15 Juin	—	137	104389	34120T	#4500.00, 4 mois, 6½ % Hyp. add.
Helen Bromberg et al / Emile Brien Ltée	Avis d'adresse	8111					
Helen Bromberg et al / Emile Brien Ltée	Transport	1963 23 juillet		130	105168	P/ 80349T	toutes pommes ci : 102811 + 89916
R. Emile Brien Ltée - Henry Herron	Transport	5 Nov.	—	134	106335	37838T	#7000.00 re avrg : 86914.
	Avis d'adresse	7681					
Fernando Venne - David Resnick	Avis de	1965 26 Jan	—	151	111456	36107T	Prisente Jours.
Caisse Populaire - David Resnick et al in Trust	Dépôt Rev.	21 Mai	—	154	118430	50294T	Servitude
Rose Jasmine Belanger - Patrick Foy	Vente	1966 10 Janvier	—	164	115418	44162P	Hyp. add. 15%. Ratien. #5400.00, Quinté indicatif.
Felix Yvonne Foy - idem	Obligation	10 Janvier	—		115419	38695T	Quinté Ratien. #1000.00, 5 ans, 8%. Hyp. add. 15%.
	Avis d'adresse	11205					
Fernand Venne et al - Jean Pierre Venne	Prêt	31 Janvier	—	165	115561	43207T 39099P	Ratien. #10000.00, 3 ans, 7%. Hyp. add. 20%.
	Avis d'adresse	11242					
Emile Brien - Cork Land Holding Co. Ltd et al	Avis	8 Juin	—	169	116929	P/ 80349T	Prisente Jours
Jonas B. Todd - Milton Kreitzman et al in Trust	Prêt	31 Déc.	—	177	119352	P	Hyp. add. 20%. Ratien. #37500.00, le 9 Decembre 1970. 6%.
	Avis d'adresse	12273					
Fernando Venne - Re David Resnick	Avis	1967 8 avril	—	181	120390	38902T	Prisente Jours
Prudence Jean Brisette - Patrick Foy et al	Obligation	9 Juin	—	183	121795	50294T	Quinté. re avrg 111418. Ratien. #5000.00, 3 ans, 9%. Hyp. add 15%.
	Avis d'adresse	12783					
Fernando Venne - Ronald Venne	Vente	8 août	Reg.	186	122058	P/ 84311T	Ratien. 15%. #8100.00, par rens. 7% Hyp. add.
idem : David Resnick et al	Avis	1968 25 sept	—	207	128125	40856T	Prisente Jours
idem : Milton Kreitzman et al	Avis	—	—	—	128126	40856T	Prisente Jours
idem - Ronald Kreitzman et al	Avis	1969 30 sept	—	226	134064	42356T	Prisente Jours.
idem - Re David Resnick in Trust et al	Avis	30 Sept	—	—	134065	42356T	Prisente Jours.
Fernando Venne - Milton Kreitzman et al	Plan	1971 29 avril		238	137499		Expropriation
Commission Scolaire du Lilas - idem	Servitude	—	—	—	137500		annexée
Société de Tir de Lachenaie - Jean Pierre Venne	Prêt	27 juillet	—	243	139105	54254T	Hyp. add. 20% Ratien. #11000.00, par rens. 10½ %.
	Avis d'adresse	18706					
Fernando Venne à Milton Kreitzman et al in Trust	Avis 60 jrs	25-4-72			151245	46544T	re = 96811
Fernando Venne à David Resnick in Trust	Avis 60 jrs	25-4-72			151246	46545T	re = 96809
Fernando Venne à son à David Resnick in Trust	Délai	10-7-72			153348	58007	de 2 ans = re = 96748
Fernando Venne à son à P. Sherdell in Trust et al	Délai	10-7-72			153349	58007	2 ans re = 96749
Commission Scolaire Belvedere Land Holding Co.	A.V.T.	17-1-73			923	47941T	
Commission Scolaire Kreitzman Milton	A.V.T.	17-1-73			923	47941T	
Commission Scolaire David Resnick in Trust	A.V.T.	17-1-73			923	47941T	
Fernando Venne à Milton Kreitzman et al in trust	avis 60 jrs	14-8-73			162296	58007	re: 96749
Fernando Venne à David Resnick in Trust	avis 60 jrs	14-8-73			162297	58007	re: 96748
David Resnick in Trust	A.V.T.	22-1-74			1185	50070T	
Milton Kreitzman in Trust	A.V.T.	22-1-74			1185	50070T	
Milton Kreitzman in Trust	A.V.T.	22-1-74			1185	50070T	
Patrick Foy à Mme Wilfrid Pelletier	Obligation	24-4-74			168119	67638T	$5000.00 à 8½%
		28766					
Patrick Foy	Certificat	21-8-74		1949	171659		½ indivise

— Suite au Vol. 13 page 266 —

No. 153

Index aux immeubles
2000080344

LES de la Paroisse de Lachenaie, dans le Comté de L'Assomption.

Cent cinquante troisième feuillet
D.L.B.

Date de l'Enregistrement. Année	Mois	Jour	Indication de l'Enregistrement. No.	Reg.	Vol.	Page.	Indication du Reg. des adresses. No.	Vol.	NOM DU VENDEUR, DONATEUR, CRÉANCIER, ETC., ETC.	NOM DE L'ACQUÉREUR, DONATAIRE, DÉBITEUR, ETC., ETC.	NATURE DE L'ACTE.	MONTANT DES CRÉANCES ET TERMES DE PAIEMENT.	TRANSPORTS, NOMS DES CESSIONNAIRES.	Montants transportés. $	cts.	RADIATIONS. Particulles	Totales.
1892	Août	13	21195	6	2	326			Jules Laurier	Rosalie Rochon		T rd 19724					
1904	juillet	2	26991	13	42	318			Rosalie Rochon	Jos. Ed. Vinet	Déclaration de décès et désignation d'immeubles					31270	
1905	Avril	27	27412	11	"	891			Idem	Ludovic et Jules Laurier	Vente	#8000.00 - pay. dans 5 ans 4½% passage				31271	8966
											dont droit de perche du bois pendant 10 ans						
1936	mars	1	44143	"	56				J. Ed. Verne	Electric Light & Corporation	Servitude	Complant.					
"	juin	15	44500	"	"				Electric Service Corporation	The Shawinigan Water & Power Co.	Transport						
1940	juillet	22	48199	"	91				J. Ed. Verne	Fernando Verne	Jouissance						
1941	Juil.	12	58151	"	104				The Shawinigan Water & P.	Fernando Verne	Servitude	Charge Rés. Sent. obtig.				31268	
1943	Mai	27	59798	"	107				Fernando Verne	Albert Beaudoin	Servitude	Comptant				31741	
1947	Nov.	11	65838	108	200				Montreal Trust Co.	The Shawinigan W. & P. Co.	Vente	Comptant, Charge, clotures & fossés.					
1948	juillet	27	66751	—					Albert Beaudoin	Joseph at Thouin	Loyer	#200. millions					
1956	Sept.	5	81568	—	51				Paul Verne et al		Servitude	Comptant - Passage + sciences de bois pend. 10 ans	1 Lettre				
"	"	"	81569	—	"				Fernando Verne	Mme Lucien Harcourt	Renonciation	à Clause de retour re: enreg. 48199. —					
"	"	13	81661	—	52	Avis d'adhes. 3523			Mme Angeline St-Laurent	Mme J. Lallonger Harcourt	Vente	Comptant. Clôture. —					
1958	Mars	14	85800	—	66				Hydro-Québec		Hypothèque	#2000.00, 3 ans, 7%. Hyp. add. 15%. Station					50294
"	Mai	29	86402	—	68				Josephat Thouin	Jules Pierre Turgeon	Avis	d'expropriation. Passage. Servitude.					
"	Juin	25	86662	—					Jules P. Turgeon	R. Thibodeau Limitée	Vente	#3000.00 3 ans #3000.00 5 ans #3000.00 6 ans 6%. Cl. résol.				41721	
"	Juillet	16	86914	—	69				R. Thibodeau Ltée.	Belvedere Land Holding	Vente	passage #5000.00 re 1er mai 1961. #6000.00 re 1er mai 1963.				41721	
"	"	"	"	"	"	9967 9937			"	"	Vente	#9000.00 à J. Thouin re enreg: 86402 6%.				34308	
"	"	"	"	"	"				"	"	"	#9000.00 à J. Thouin re enreg: 86402 et al #11000.00 à J.O. Turgeon re enreg: 86663. #10000.00 au vendeur.				41721	
"	Nov.	11	88080	—	73				Josephat Thouin	Jules P. Turgeon	Correction	de désignation re enreg: 86402 passage				34308	
"	"	26	88239	—	74				Albert Beaudoin	J. Pierre Turgeon	Vente	Comptant - Reserve de bois 2 ans.				27858	21936
1958	Nov.	28	88257	—					Jules P. Turgeon	Richard Laporte Ltée	Vente	#19875.00 par vers, 6%. Station, bois	89872 Lachenaie Realty Corp.			38828	
"	Déc.	9	88390	—		9933			Richard Laporte Ltée.	Coastal Pond Holding Co.	Vente	#52884.15 par vers, 6%. Station bois				30405	38828
"	Déc.	17	88468	—					Josephat Thouin	Jules P. Turgeon						27708 30405	38828
1959	Janv.	7	88570	—	75				Jules P. Turgeon	Richard Laporte Ltée	Vente	Comptant - Passage					
"	Mai	15	89678	—	78				Richard Laporte Ltée	Emile Brien Ltée	Vente	#3533.33 au vendeur, par vers, 6%. Cl. résol.				31655	
"	Mai	29	89872	—	79	9980			Jules P. Turgeon	Lachenaie Realty Co.	Vente	#6466.67 à J. Thouin re enreg: 88469%.				31654	
"	Juin	3	89916	—	79	9932			Emile Brien Ltée	Park Land Holding Co. et al	Vente	#1600.00, 6%. Station 2 ans servitude				33570	33570
"	Déc.	28	92286	—	87	—			Jules P. Turgeon	Georges Langlois	Transport	#10000.00 re enreg: 88257.				33570	38828
1960	Janv.	18	92719	—	89				Emile Brien Ltée	Park Land Holding Co. et al	Vente	#64432.50, par vers, 6%. Cl. résol. Serv. Passage.		P		37757	80349
"	Juin	27	93762	—	92				Josephat Thouin et al	Hydro-Québec	Transport	#11000.00 re enreg: 86663 et 86914.					34308
"	Juillet	22	94034	—	93				Fernando Verne	Jean-Claude Gateveau	Correction	terme de paiement #15235.83 re enreg 89916					
										Vol 115 Page 77	Servitude	Comptant.					
										Miss Sara Ostroff	(2153-1)						
1960	Nov.	19	95136	—	97	5545.			Lachenaie Realty Co.		Transport	#13875.00 re enreg: 88257, 88390 et 89872.					38828
1961	Février	28	95805	—	99				Ludovic Laurier	President Investment Corp.	Renonciation	à un droit de passage re enreg: 26991.					
"	Mai	13	96748	—	102				Fernando Verne	idem	Vente	#32000.00, par vers, 5%. Hyp. add. 15%. Station. Servitudes conditions. Droit d'habitation.					58007
"	"	"	"	"	"				Judy Realty Co. Ltd.	idem	Cession	de droit.					
"	"	"	96749	—	—				Fernando Verne	idem	Vente	Servitudes Conditions. Droit d'occupation #64000.00 par vers, 5%. Hyp. add. 15%. Station.				38100	58007
"	"	"	"	"	"				Judy Realty Co. Ltd.	Président Investment Corp.	Cession	de droit. T 160833					
"	"	19	96808	—	—	6053			allen Colton, in trust	David Resnick, in trust	Hypothèque	#16413.30, par vers, 5%. Station. T 160833		P			
"	"	"	96809	—	—				Président Investment Corp.	Président Investment Corp.	Vente	#46413.30, par vers, 5% Station.				58007	65-8657
"	"	"	96810	—	—	6054			Allen Colton, in trust	Milton Kreitzman in trust et al.	Hypothèque	#7961.32, par vers, 5%. Station par vers 5% suivie		P			
"	"	"	96811	—	—				Président Investment Corp.	Julius Pickholtz et al.	Vente	#64000.00 à Fernando Verne. #7961.32 à allen Colton.		P		38100	
"	"	"	"	"	"	57117			allen Colton in trust	idem	Transport	#1326.99 re enreg: 96910 et 96811				58007	
"	Juin	29	99361	—	104	6209					Transport	#1326.65 re enreg: 96809 et 96809 T 160833		P		P	
"	"	"	99362	—	—	6210-5720										P	

Suite 96813 Copy 91

Mention de radiation - Section numérisée

	Radiations	Mention
T	21 600 537	L'inscription des droits hypothécaires résultant du document ou de la réquisition N° 96 810 est supprimée.

	Radiations	Mention
T	21 600 537	L'inscription des droits hypothécaires résultant du document ou de la réquisition N° 96 810 est supprimée.

	Radiations	Mention
T	21 510 847	L'inscription des droits hypothécaires résultant du document ou de la réquisition No 119 352 est supprimée sur les lots 162, 163, 164 et 165 et sur partie des lots 148, 151, 153, 154, 157, 158 et 160 du cadastre de la Paroisse de Lachenaie telle que décrite à la réquisition de radiation.

	Radiations	Mention
T	11 587 100	L'inscription de l'usufruit résultant du document ou de la réquisition N° 207 749 est supprimée.

	Radiations	Mention
T	11 587 100	L'inscription de l'usufruit résultant du document ou de la réquisition N° 207 749 est supprimée.

	Radiations	Mention
T	12 705 786	L'inscription des droits hypothécaires résultant du document ou de la réquisition N° 300 462 est supprimée.

	Radiations	Mention
T	12 705 786	L'inscription des droits hypothécaires résultant du document ou de la réquisition N° 300 463 est supprimée.

	Radiations	Mention

Mention de radiation - Section numérisée

T	21 510 847	L'inscription des droits hypothécaires résultant du document ou de la réquisition No 119 352 est supprimée sur les lots 162, 163, 164 et 165 et sur partie des lots 148, 151, 153, 154, 157, 158 et 160 du cadastre de la Paroisse de Lachenaie telle que décrite à la réquisition de radiation.

	Radiations	Mention
T	21 510 847	L'inscription des droits hypothécaires résultant du document ou de la réquisition No 119 352 est supprimée sur les lots 162, 163, 164 et 165 et sur partie des lots 148, 151, 153, 154, 157, 158 et 160 du cadastre de la Paroisse de Lachenaie telle que décrite à la réquisition de radiation.

	Radiations	Mention
T	21 510 847	L'inscription des droits hypothécaires résultant du document ou de la réquisition No 119 352 est supprimée sur les lots 162, 163, 164 et 165 et sur partie des lots 148, 151, 153, 154, 157, 158 et 160 du cadastre de la Paroisse de Lachenaie telle que décrite à la réquisition de radiation.

	Radiations	Mention
T	12 705 786	L'inscription des droits hypothécaires résultant du document ou de la réquisition N° 564 194, 300 462, 307 951, 333 368, 357 483, 563 946, 563 945 et 300 463 est supprimée.

	Radiations	Mention
T	10 176 859	L'inscription de tous les droits hypothécaires résultant du document N° 567 636 est supprimée.

	Radiations	Mention
T	22 136 331	L'inscription des droits hypothécaires résultant du document ou de la réquisition N° 581 457 est supprimée.

Index des immeubles - Section informatisée

Index des immeubles

Circonscription foncière :	L'Assomption	**Dates de mise à jour du Registre**	
Cadastre :	Paroisse de Lachenaie	**Droits :**	2020-02-04 12:00
Lot :	154	**Radiations :**	2020-01-10 09:35
Date d'établissement :			
Plan :	Liste des plans		
Concordance :			

Date de présentation	Numéro d'inscription	Nature de l'acte	Qualité	Nom des parties	Remarques	Avis d'adresse	Radiations
	Voir section numérisée pour les inscriptions antérieures à 2002-09-23						
2002-10-01	10 109 068	Hypothèque	Créancier Débiteur	Caisse Populaire Desjardins de Charlemagne Valenti, Ronald Desjardins, Danielle	187 586,00 $	6 013 912	T 21 501 419
2002-10-28	À 09:00. Début de la période d'interdiction : Réforme cadastrale.						
2002-11-08	À 09:00.Ce lot est rénové, voir nouveau(x) lot(s) 1 947 555, 1 947 902, 1 947 907, 1 947 908, 1 951 042, 1 951 053, 2 575 358 et 2 888 257 Cadastre du Québec. Voir plan(s) et/ou document joint : 744288						

Mention de radiation - Section informatisée

	Radiations	Mention
T	21 501 419	L'inscription des droits hypothécaires résultant du document ou de la réquisition N° 10 109 068 est supprimée.

Section référence - Index des immeubles - Section numérisée

Index des immeubles

Section référence : L'Assomption **-** Paroisse de Lachenaie **-** 154

Numéro d'inscription	Remarques	Avis d'adresse	Radiations
Acte au long			
96 810			T 21 600 537
97 361			T 21 600 537
119 352			T 21 510 847
207 749			T 11 587 100
245 218			T 11 587 100
300 462			T 12 705 786
300 463			T 12 705 786
380 631			T 21 510 847
381 224			T 21 510 847
437 718			T 21 510 847
564 194			T 12 705 786
567 636			T 10 176 859

INDEX DES IMMEUBLES

Circonscription foncière de l'Assomption

Lot nº 154

Plan nº

Rang

Date d'établissement
Année Mois Jour Heure Minute

Canton

Autres

Signature de l'officier

Cadastre PAROISSE DE LACHENAIE

Concordance

suite de la page précédente

NOMS DES PARTIES	NATURE DE L'ACTE	INSCRIPTION		REMARQUES ET AVIS D'ADRESSE	RADIATIONS
		DATE	Nº		
LA COMPAGNIE D'ELECTRICITE SHAWINIGAN	ANNULATION	2001-11-21	596596	servitude re: 58151	

Index aux immeubles

2004298204

• BE-34B (93-11)

INDEX DES IMMEUBLES

Index aux immeubles

2000101534

Feuillet N° 1 destiné au N° 154

du cadastre PAROISSE DE LACHENAIE

de l'index des immeubles pour le *Bureau de la Division d'enregistrement* de L'Assomption

N° 154

Attesté à le 1984 -10- 18 19

Déposé: le

Par Régistrateur

Suite du Vol 17P. 164

NOMS DES PARTIES	TITRE DE L'ACTE	ENREGISTREMENT DATE	ENREGISTREMENT N°	REMARQUES	RADIATION
Comp. Trust Royal - Hypothèque T.2.M.	Fiducie	84-10-18	300462		
		71696		71696	
Comp Trust Royal - Hypothèque T.2.M. (Suite)	Hyp.	84-10-18	300463	Quittance	
		71696		71696	
Fernando Venne	Testament	85-07-24	310825		
Fernando Venne - Celine Venne & Al	Transmission	85-07-24	310826	permis de disposer	
Wellington Invest. Corp. - Les Sables Thouin Inc. Vente		86-11-03	330869	Solde.	
		72555		72555	
B.N.C. - Jean-Pierre Venne	Hyp	87-03-09	358693	31,323.00	127038T
		71416			
JAMES B. TODD	Dépôt	89-03-22	380630	testament.	
JAMES B. TODD - MARGARET E. TODD et al	transmission	89-03-22	380631	Permis D'Disposer	
Samuel P. Shrubell Ltd. Margaret E. Todd Guglielmo	Transport	89-04-03	381224	Nr. 119352, Ptie 37,200$	
A.B.R.P.C.U.M. — Richard Morissette	Hyp.	89-06-13	386427	100,000.00, ptie	
		71414		71414	
Jean-Pierre Venne — Richard Morissette	Vente	89-06-13	386428	comptant, ptie	
Margaret E. Todd	Avis de Dépôt	91-12-03	437717	Testament	
Margaret E. Todd - Joseph A. Guglielmo	Transmission	91-12-03	437718	Avis de présence No: 119352	
A.B.R.P.C.U.M. - Richard Morissette	Hyp.	91-12-17	438757	Ptie, 109,200.00$, (A71414)	
Hydro-Québec vs Samuel P. Shrubell & al	Ordonnance	92-01-14	439842	Rf: expropriation Ptie	
Marcel Thouin -	Testament	92-02-24	441547		
Marcel Thouin - Claude Thouin & al	Transmission	92-02-24	441548	PTIE	
BLANDINE DUFORT	TESTAMENT	----	430419	enrg. le 91-07-17	
BLANDINE DUFORT - LUCIEN THOUIN	TRANSMISSION	92-04-09	444324	1/2 ind. Ptie	
SUZANNE THOUIN - LUCIEN THOUIN	CESSION	92-04-09	444325	1/2 ind Solde de 500.00$ Ptie	
Samuel P. Shrubell Ltd & Joseph A. Guglielmo	Dation Paie	92-07-23	445041	Ptie, No 119352	
Jean-Pierre Venne - Louisette Leonard	Mariage	—	94522	1860-09-13, Ptie	
Jean-Pierre Venne - Louisette Leonard	Transmission	92-10-16	456172	1/4 ind ptie	
Celine Venne & Al — Ronald Venne	Cession	92-11-03	457119	ptie, ts ses droits 10,000.$ comptant	
Yvette Deschamps - Louisette Leonard & Al	Renonciation	92-11-03	457119	usufruit, ts ses droits	
JAYTON INVESTMENT CORP. — JULIUS BIERBRIER	TRANSPORT	92-11-19	457873	A85340, PTIE, 1/2, RE: 96808 Etc	T160833
Julius Bierbrier - David Resnick in trust	Avis (60)	92-12-30	459942	re: 1/2 ptie	T160833
Joseph A. Guglianddo — Entreprises Stanal inc.	Vente	93-04-21	464284	ptie, 37,500.$ comptant	
PARTIE de ce lot subdivisée le 93-06-18 (154-1)	Plan	93/3-630	Sol 40		
Richard Morissette - David Resnick "in trust"	JUGEMENT	93-08-04	471251	Rc: extinction Servitude ptie	
vs David Resnick in trust - Julius Bierbrier	JUGEMENT	93-08-11	471501	ptie, TITRE.	
vs David Resnick in trust - Julius Bierbrier	JUGEMENT	93-08-11	471502	ptie, amende	
Julius Bierbrier — Pre & Ma Ranch	VENTE	93-12-15	476698	A86461 Solde de 161,140.00$ ptie.	T 171171
LES ENTR. STANAL INC. - PRE & MA RANCH INC.	VENTE	93-12-15	476699	A86461 Solde de 89.035,20$ ptie	T 171170
THOUIN yolande - THOUIN lucien	VENTE	94-09-07	489406	ptie 782 374.80$ Comptant	
PRE & MA RANCH INC - TOUSIGNANT, Francois + AUTRES	VENTE	95-01-17	493730	PTIE S	
	DROIT RESOLUTOIRE	—	—	PTIE S	T171171
Jardins Fulcrate Inc — Les Sables Thouin Inc	Vente	95-06-16	500229	ptie, 60,000 Comptant	
Les Sables Thouin inc - Par Holdings inc	Vente	96-10-31	520391	ptie 1/2 comptant	
ROMA FORTIN - RONALD VALENTI & ALS	HYPTS.	97-10-28	536909	A93771 PTIE, 50,000$	T194497
François Tousignant — Irène Tousignant & als	Transmission	97-11-27	538016	ptie, 51% ind	
Succession François Tousignant — Ronald Valenti & al	Partage	97-11-27	538017	ptie, ts droits, sans soulte	
Ronald Valenti & al — Succession François Tousignant	Partage	97-11-27	538017	ptie ts droits, sans soulte	
CIBC MELLON TRUST CO. - T.Q.M. PIPELINE & CO. LTD.	HYPS.	99-08-18	564194	Al William, Serv. & Al PTIE (A93511)	
THE ROYAL TRUST CO. - CIBC MELLON TRUST CO.	CESSION	99-08-18	564194	Creances Re: 300462 & Al PTIE	
Caf. Desj. Marineville — Ronald Valenti & Al	Hypo	99-12-06	567636	ptie 35,000 (A99813)	
Julien Thouin & Al	Servitude	2000-04-18	571675	Passage	
GHISLAINE DUSSEAULT	DECLARATION	2000-06-14	575357	re: 444325	

Suite page suivante

Lot no 154 Index aux Immeubles d PAROISSE DE LACHENAIE

Suite du vol 6 p211

NOMS DES PARTIES	Nature de l'Acte	ENREGISTREMENT Date	Reg	Vol	No	Radiation numéro du dépôt Total "T" Partielle "P"	REMARQUES Prix de vente, charges réelles (montant des créances, privilèges et hypothèques; servitudes; etc , etc)
H. Boodman vs Belvedere Land	Jugement	80-05-08			244990	79913 T	créance
H. Boodman —	Avis	80-05-08			244991	P/80349T	
H. Boodman vs Parkland Hldg	Jugement	80-05-08			244992	P/80349T	créance
Josaphat Thorin	Certificat	80-05-14			245217		1/2 ind
— — — —	Testament	80-05-14			267747		
— — — —	Transm	80-05-14			245218		1/2 ind
Shérif vs Belvedere Land Hldg Co	Saisie	80-06-09			1851	P/80349T	
Sheriff vs Parkland Hldg Co	Saisie	80-06-09			1852	79913 T	
Allan Colton — Julius Breitbrier et al	Prio Hyp	80-08-14			248206	PT160833	re 97362
Shérif vs Parkland Hldg	Saisie	80-09-19			1894	P/80349T	
Shérif vs Belvedere Land Hldg	Saisie	80-09-19			1895	79913 T	
Sheriff vs. Belvedere Land Hldg.	Avis	80-11-10			1927	79913 T	vente remise de 80-11-26 à 11 hres.
Sheriff vs Parkland Hldg Co.	Avis	80-11-10			1928	P/80349T	vente remise à 80-11-26 à 10 h.
Sheriff vs Herbert Boodman	Vente	81-01-05			253166		—
Sheriff vs Herbert Boodman	Vente	81-01-05			253167		—
J. Breitbrier et al vs D. Resnick et al	Avis Loyn	81-03-19			254416	97886T	re: 96808
Sagaduc T.2.M - Milton Kreitzman in Trust et al	~~Dépôt~~ Plan	83-05-07			268087		du plan (83-10-18)
Milton Kreitzman et al - Sagaduc T.2.M	Servitude	82-09-27			272373		
~~Sagaduc T.2.M — Cnty Bacchamp Tél~~	~~Approp~~	~~82-10-07~~			~~273284~~	Cédée Mutlle.	
Herbert Boodman - Wellington Invest. Corp.	Vente	82-10-19			273039		comptant
Cay. de Alac. Wellington - Lachenaie Improvement Co. Ltd.	Convention	83-01-04			283124	T152089	
Voir suite au nouvel index							

Index aux immeubles 2000098655

Index aux immeubles
2000082540

Lot no 154 (Suite) du s d PAROISSE DE LACHENAIE

vol 1 p 154

NOM DES PARTIES	Nature de l'Acte	ENREGISTREMENT Date	Reg.	Vol.	No	Radiation numéro du dépôt Total "T" Partielle "P"	REMARQUES Prix de vente ; charges réelles : (montant des créances ; privilèges et hypothèques ; servitudes, etc., etc.)
		1965					
Fernando Venne - David Resnick et al	avis de	26 fév.	Dep. 15		111456	36107 T	soixante jours.
autoroute - Samuel P. Eberdell in trust Plan		21 mai	—	154	112430		Servitude.
Hubert Bourdeau et al. - Jean-Pierre Venne	Prêt	1966 24 janvier	—	165	115561	43207 T 39099 P	#10 000.00, 3 ans, 7%. Hyp. Option. add. 20%
	Avis	d'adresse			11242		
Emile Brian Ltée - Rockland Holding Co. et al	Avis	8 juin	—	169	116829	P/80349	soixante jours
Jones B. Todd - Milton Kreitzman in trust	Hyp.	31 déc.	—	177	119352	P	Hyp. add. 20%. Option. #37500.00, le 9 décembre 1970. 6%.
	Avis	d'adresse			12273		
Fernando Venne - Dr David Resnick	avis	1967 8 avril	—	181	120390	38902 T	soixante jours.
idem - Ronald Venne	Vente	2 août	—	186	122058	P 84311 T	Option. 15%. #8100.00, pour revo. 7%. Hyp. add.
idem - David Resnick	avis	1968 25 sept	—	207	128125	40856 T	soixante jours
Fernando Venne - idem	avis	1969 30 Sept.	—	226	134065	42356 T	soixante jours.
Ministère Voirie - Milton Kreitzman in trust et al	Plan	1970 29 avril	—	238	137499		expropriation
idem - idem	Servitude	—	—	—	137580		non accès
Société de Liaison - Jean Pierre Venne	Prêt	27 juillet	—	243	139105	42547 T	Hyp. add. 20%. #11000.00, pour revo. 10 1/2 %. Option
	Avis	d'adresse			18706		
Fernando Turenne à Milton Kreitzman et al in Trust	Avis 60 jrs	25-4-72			151245	46544 T	re = 96811
Fernando Turenne à David Resnick in Trust	Avis 60 jrs	25-4-72			151246	46545 T	re = 96809
Fernando Venne à David Resnick in Trust	Délai	18-7-72			153348	58007 T	2 ans re = 96748
Fernando Venne Junior à S.P. Eberdell in Trust et al	Délai	12-7-72			153349	58007 T	2 ans re = 96749
Sec.-Trésorier - David Resnick in Trust	A.V.T.	17.1.73			923	47941 T	
Sec.-Trésorier - Kreitzman Milton in Trust	A.V.T.	14.1.73			923	47941 T	
Sec.-Trésorier - Belvedere Land Holding	A.V.T.	14.1.73			923	47941 T	
Fernando Venne à Milton Kreitzman et al in trust	Avis 60 jrs	14-8-73			162296	58007 T	re: 96749
Fernando Venne à David Resnick in trust	avis 60 jrs	14-8-73			162297	58007 T	re: 96748
Milton Kreitzman in Trust	A.V.T.	22-1-74			1185	50070 T	
David Resnick in Trust	A.V.T.	22-1-74			1185	50070 T	
Jean-Pierre Venne - a Banque Provinciale Hypothèque		11-8-25			182166	P 117559 T	$21,126.00 à 10 3/4 %
		33602					
Fernando Venne à Ronald Venne	Donation	30-6-77			207630		gratuit
vs D. Resnick in Trust et al	A.V.T.	78-02-01			1536	62060 T	
Belvedere Land Holdings Ltée	A.V.T.	79.01.31			1650		
Parkland Holding Ltée	A.V.T.	79-01-31			1650		
Isabelle Thouin inc.	L.V.T.	79-03-13			1673		
Isabelle Thouin inc	L.V.T.	79-03-13			1673		
Isabelle Thouin inc	L.V.T.	79-03-13			1673		Nulle.
Hydro-Québec - Milton Kreitzman et al	Expropriation	79-06-19			333966		
Milton Kreitzman et al - Transport Québec		79-08-07			236151		ré 137499, expropriation
Shérif vs Belvedere Hldg	Saisie	79-11-19			1765	79913 T	
Shérif vs Parkland Hldg	Saisie	79-11-19			1766	P/80347 T	
Isabelle Thouin inc à Parkland Holding Ltée et al	hypothèque + intérêts	80-03-03			242761	80347 P 79913 P	comptant
		-58648-					
Isabelle Thouin inc à Belvedere Land Holding Ltée	hypothèque + intérêts	80-03-03			242762	79913 T	Comptant
		-59655-					
Avec Isabelle Thouin à Hydro	Servitude	80-03-24			243791		
Herbert Goodman	Avis	80-05-08			244989	79913 T	re = 244990

Suite Vol 17 Page 164

No. 154

Index aux immeubles
2000080345

LES de la Paroisse de Lachenaie, dans le Comté de L'Assomption.

Cent cinquante quatrième feuillet

Date de l'Enregistrement. Année	Mois	Jour	Indication de l'Enregistrement. No.	Reg.	Vol.	Page.	Indication du Reg. des adresses. No.	Vol.	NOM DU VENDEUR, DONATEUR, CRÉANCIER, ETC., ETC.	NOM DE L'ACQUÉREUR, DONATAIRE, DÉBITEUR, ETC., ETC.	NATURE DE L'ACTE.	MONTANT DES CRÉANCES ET TERMES DE PAIEMENT.	TRANSPORTS, NOMS DES CESSIONNAIRES.	Montants transportés. $	cts.	RADIATIONS. Partielles	Totales.
1883	Mars	22	14025	03	18	385			Alfred Venne & femme	Jules Lauren	Vente	de ve ve ve ve ve ve ve				—	2615
1879	Sept	13	12130	"	45	210		V	Dieudonné Allard	Eulalie Lauren	Oblig	$1500.00/100 pay: dans ve au 6 pcent				—	Totale
1892	Août	13	21495	L	2				Jules Lauren	Rosalie Rochon	Déclaration	de décès et désignation d'immeubles				31270	
1926	Mars	I	31491 (non-transcrit) 44193	B	56	324			J Bte Venne	Electric Service Supply Co.	Servitude	Emplant					
1930	Juin	15	44580	"	"				Electric Service Corporation	The Shawinigan Water & Power Co.	Transport						
1941	Juil.	12	58151	"	104				The Shawinigan Water & Power Co.	Fernando Venne	Servitude	Compétant					
1943	Mai	27	59990	"	107				Fernando Venne	Albert Beaudoin	Vente	Compétant Charge Clôtures & fossés.					
1947	Nov.	11	65838	Dépôt					Montreal Trust Co.	The Shawinigan W. & P. Co.	Rachat	$210. milliers					
1948	Juillet	27	66751	—					Albert Beaudoin	Joseph at Thouin	Vente	Compétant - Passage & Fourniture de bois pour 10 ans					
1956	Sept.	5	81568	—	51				Paul Venne & al		Renonciation	à clause de retour re enrg. 48199. —					
1958	Nov.	14	85800	—	65			✓	Hydro-Québec		Avis	d'expropriation Chemin Passage servitude.				41721	
"	Mai	29	86403	—	68			✓	Josaphat Thouin	Jules P. Turgeon	Vente	#3000.00 3 ans #3000.00 5 ans #3000.00 6 ans 6 0/0.				41721	
"	Juin	25	86662	—				✓	Jules P. Turgeon	B. Thibodeau limitée	Vente	#9000.00 passage #5000.00 re 1er Mai 1961. 6000.00 1er Mai 1963.				37308	
"	Juillet	16	86914	—	69			✓	B. Thibodeau Ltée.	Belvedere Land Holding	Vente	#9000.00 à J. Thouin re enrg: 86403 et al. #1000.00 à				41721	
"	"	"	"	—			9967 9937	✓				Servitude passage Chemin pour vers. 6 0/0.				34308	
"	"	"	"	—				✓				J.P. Turgeon re enrg: 8662. #40000.00 au vendeur				37838	
"	Nov.	11	88080	—	73			✓	Josaphat Thouin	Jules P. Turgeon.	Correction	de désignation re enrg. 86402 passage					
"	"	26	88239	—	74			✓	Albert Beaudoin	J. Pierre Turgeon	Vente	Comptant Réserve de bois pour 2ans.				38828	
"	Nov.	28	88357	—				✓	Jules P. Turgeon	Richard Lapointe Ltée	Vente	#19875.00 par vers. 6 0/0. dation, bois	11108 9872 Lachenaie	10000	00	30405	
"	Déc.	9	88390	—			9933	✓	Richard Lapointe Ltée	Coastal Land Holding	Vente	#52884.15 par vers. 6 0/0. dation bois				37708	
1958	Déc.	17	88468	—	74			✓	Josaphat Thouin	Jules P. Turgeon	Vente	Comptant Passage?				30405	
1959	Janv.	7	88570	—	75			✓	Jules P. Turgeon	Richard Lapointe Ltée	Vente	#3533.33 au rendeur par vers. 6 0/0. Cl. réal.				81655	
"	Mai	15	89678	—	78			✓	Richard Lapointe Ltée	Emile Brien Ltée	Vente	#6466.67 à J. Thouin re enrg: 88469. 6 0/0. par vers				31654	
"	"	29	89872	—	79		4280	✓	Jules P. Turgeon	Lachenaie Realty Co.	Vente	#1600.00 6 0/0. Dation. 2 ans Servitude				33570	
1959	Juin	3	89916	—			9932	✓	Emile Brien Ltée	Park Land Holding Co. et al	Transport	#10000.00 re enrg: 88257.					38828
"	Déc.	28	92261	—	87		—	✓	Jules P. Turgeon	Georges Longlois	Vente	#64432.50, par vers, 6 0/0. Cl. réal. Serv. Passage.				P 37757	80349
1960	Février	18	92718	—	89			✓	Emile Brien Ltée	Park Land Holding Co et al	Transport	#1000.00 re enrg: 86662 et 86914				—	34308
"	Juin	27	93762	—	92			✓	Josaphat Thouin et al	Hydro-Québec	Cancelation	terme de paiement # 15235.83 re enrg 89916 -					
1960	Nov.	19	95136	—	97		5545	✓	Lachenaie Realty Co.	Mike Sara Ostroff	Servitude	Comptant -					
1964	Juillet	2	26991	B	62			✓	Dame Rosalie Rochon	J Bte Venne	Transport	#13875.00 re enrg: 88257, 88390 et 89872					38828
1961	Nov.	13	96748	Dépôt	102			✓	Fernando Venne	President Investment Corp.	Vente	$8000.00 5 ans (Omission au règlement du temps accordé le 28 janvier 1961 par M.C. Bell)				8906	31271
"	"	"	"							idem	Vente	Servitudes Passage Egout Conditions droit d'habitation					58007
1961	Nov.	13	96749	—				✓	Jody Realty Co. Ltd.	President Investment Corp.	Vente	#32000.00 par vers. 5%. Hyp. add. 15%. Dation.					
"	"	"	"							idem	Cession	de droit.					
1961	Nov.	19	96808	—			6053	✓	Jody Realty Co. Ltd.	David Peariek, in trust	Vente	Passage Egout Servitudes Conditions droit d'occupation.				38100	58007
"	"	"	96809	—				✓	allon Colton, in trust	President Investment Corp.	Hypothèque	#16713.30 par vers. 5%. Dation Passage				P	T160833
"	"	"	96810	—			6054	✓	allon Colton, in trust	President Investment Corp.	Vente	#76,913.30, par vers. 5%. Passage servitudes				58007	65865
"	"	"	96811	—			5911 7	✓	President Investment Corp.	Walter Kreitzman, in trust	Hypothèque	#7961.32 par vers. 5%. Dation 5 ans				P	
"	Juin	29	99361	—	104		6209 5911 0	✓	allon Colton in trust	Julius Bierbrier et al	Vente	#64000.00 Passage servitude 5% 5 ans				P	
"	"	"	99362	—	104		6210	✓	idem	Dame Helen Bromberg et ir	Transport	#1326.89 re enrg: 96810 et 96811. Passage égut.				38100	
"	"	"	"	—				✓	Emile Brien Ltée	Jean Pierre Venne	Transport	#7206.65 re enrg: 96808 et 96809. Passage égut				58007	
1962	Nov.	23	102811	—	123		7644	✓	Fernando Venne	Fernando Venne.	Transport	#15235.83 re enrg: 89916 avec solidité.				P	T160833
1963	Janv.	10	103699	—	125			✓	La Caisse Populaire de Repentigny	Emile Brien Ltée	Vente	Comptant. Servitude.				P	80349
"	Mai	15	104389	—	127		5111	✓	Helen Bromberg et al	Henry Herman	Rachat	#4500.00 4 mois, 6½ 0/0. Hyp. add. #75.00 Dation.				P	34120
1963	23 juillet		105168	—	130			✓	R. Thibodeau Ltée		Transport	Toutes pommes re: 102811 & 89916				P	80349
1963	Nov.	5	106335	31614	134	254		✓			Transport	#7000.00 re enrg: 86914.					37838

Suite Vol. 6 Folio 211

Mention de radiation - Section numérisée

	Radiations	Mention
T	21 600 537	L'inscription des droits hypothécaires résultant du document ou de la réquisition N° 96 810 est supprimée.

	Radiations	Mention
T	21 600 537	L'inscription des droits hypothécaires résultant du document ou de la réquisition N° 96 810 est supprimée.

	Radiations	Mention
T	21 510 847	L'inscription des droits hypothécaires résultant du document ou de la réquisition No 119 352 est supprimée sur les lots 162, 163, 164 et 165 et sur partie des lots 148, 151, 153, 154, 157, 158 et 160 du cadastre de la Paroisse de Lachenaie telle que décrite à la réquisition de radiation.

	Radiations	Mention
T	11 587 100	L'inscription de l'usufruit résultant du document ou de la réquisition N° 207 749 est supprimée.

	Radiations	Mention
T	11 587 100	L'inscription de l'usufruit résultant du document ou de la réquisition N° 207 749 est supprimée.

	Radiations	Mention
T	12 705 786	L'inscription des droits hypothécaires résultant du document ou de la réquisition N° 300 462 est supprimée.

	Radiations	Mention
T	12 705 786	L'inscription des droits hypothécaires résultant du document ou de la réquisition N° 300 463 est supprimée.

	Radiations	Mention

Mention de radiation - Section numérisée

T	21 510 847	L'inscription des droits hypothécaires résultant du document ou de la réquisition No 119 352 est supprimée sur les lots 162, 163, 164 et 165 et sur partie des lots 148, 151, 153, 154, 157, 158 et 160 du cadastre de la Paroisse de Lachenaie telle que décrite à la réquisition de radiation.

	Radiations	Mention
T	21 510 847	L'inscription des droits hypothécaires résultant du document ou de la réquisition No 119 352 est supprimée sur les lots 162, 163, 164 et 165 et sur partie des lots 148, 151, 153, 154, 157, 158 et 160 du cadastre de la Paroisse de Lachenaie telle que décrite à la réquisition de radiation.

	Radiations	Mention
T	21 510 847	L'inscription des droits hypothécaires résultant du document ou de la réquisition No 119 352 est supprimée sur les lots 162, 163, 164 et 165 et sur partie des lots 148, 151, 153, 154, 157, 158 et 160 du cadastre de la Paroisse de Lachenaie telle que décrite à la réquisition de radiation.

	Radiations	Mention
T	12 705 786	L'inscription des droits hypothécaires résultant du document ou de la réquisition N° 564 194, 300 462, 307 951, 333 368, 357 483, 563 946, 563 945 et 300 463 est supprimée.

	Radiations	Mention
T	10 176 859	L'inscription de tous les droits hypothécaires résultant du document N° 567 636 est supprimée.

Index des immeubles - Section informatisée

Index des immeubles

Circonscription foncière :	L'Assomption	**Dates de mise à jour du Registre**	
Cadastre :	Cadastre du Québec	**Droits :**	2020-02-04 12:00
Lot :	1 947 909	**Radiations :**	2020-01-10 09:35
Date d'établissement :	2002-11-08 09:00 Soumis à l'article 19 de la Loi sur le cadastre		
Plan :	Liste des plans		
Concordance :	Partie du (des) lot(s) 155 Paroisse de Lachenaie.		

Date de présentation	Numéro d'inscription	Nature de l'acte	Qualité	Nom des parties	Remarques	Avis d'adresse	Radiations
2005-02-16	À 09:00.Modification(s) : Nom du propriétaire. Mode d'acquisition, numéro d'inscription du titre . Voir plan(s) et/ou document joint : 842001						
2012-10-09	19 472 190	Avis de réserve pour fins publiques	Expropriant Exproprié	VILLE DE TERREBONNE THOUIN, André THOUIN, Claude et autres			
2014-10-09	21 108 103	Avis de renouvellement de réserves pour fins publiques	Requérant	Ville de Terrebonne	Réf. : 19 472 190		

Index des immeubles - Section informatisée

Index des immeubles

Circonscription foncière :	L'Assomption	**Dates de mise à jour du Registre**	
Cadastre :	Paroisse de Lachenaie	**Droits :**	2020-02-04 12:00
Lot :	155	**Radiations :**	2020-01-10 09:35
Date d'établissement :			
Plan :	Liste des plans		
Concordance :			

Date de présentation	Numéro d'inscription	Nature de l'acte	Qualité	Nom des parties	Remarques	Avis d'adresse	Radiations
	Voir section numérisée pour les inscriptions antérieures à 2002-09-23						
2002-10-28	À 09:00. Début de la période d'interdiction : Réforme cadastrale.						
2002-11-08	À 09:00.Ce lot est rénové, voir nouveau(x) lot(s) 1 947 909, 1 947 964 et 2 575 267 Cadastre du Québec. Voir plan(s) et/ou document joint : 744288						

Section référence - Index des immeubles - Section numérisée

Index des immeubles

Section référence : L'Assomption **-** Paroisse de Lachenaie **-** 155

Numéro d'inscription	Remarques	Avis d'adresse	Radiations
Acte au long			
207 749			T 11 587 100
245 218			T 11 587 100

INDEX DES IMMEUBLES

Feuillet N° 1 destiné au N° 155

du cadastre PAROISSE DE LACHENAIE

de l'index des immeubles pour le *Bureau de la Division d'enregistrement*

de l'Assomption

Attesté à le 1984 -10- 18 19

Par [signature]
Régistrateur

N° 155

Déposé: le

Suite du Vol IA P. 155

NOMS DES PARTIES	TITRE DE L'ACTE	ENREGISTREMENT DATE	ENREGISTREMENT N°	REMARQUES	RADIATION
Marcel Thouin -	Testament	92-02-24	441547		
Marcel Thouin - Claude Thouin & al	Transmission	92-02-24	441548		
BLANDINE DUFORT	TESTAMENT	----	430419	enrg. le 91-07-17	
BLANDINE DUFORT - LUCIEN THOUIN	TRANSMISSION	92-04-09	444324	½ ind.	
SUZANNE THOUIN - LUCIEN THOUIN	CESSION	92-04-09	444325	½ ind Solde de 500.000$ sans hyp	
THOUIN yolande -THOUIN lucien	VENTE	94-09-07	489406	ptie. 782 374.80$ Comptant	
Terrains La Côte Inc. - Les Sables Thouin Inc.	Vente	95-06-16	500229	ptie 60,000$ comptant	
Les Sables Thouin inc - Par Holdings inc.	vente	96-10-31	520391	ptie, 1er comptant	
Lucien Thouin ACEP	Servitude	2000-04-18	571675	passage	
GHISLAINE DUSSEAULT	DECLARATION	2000-06-14	575357	re:444325	

Index aux immeubles

2000101536

BE-34 (83-05)

1811-BE

No. 155

INDEX AUX IMMEUBLES de la Paroisse de Lachenaie, dans le Comté de L'Assomption.

Cent cinquante cinquième feuillet

Date de l'Enregistrement. Année	Mois	Jour	Indication de l'Enregistrement. No.	Reg.	Vol.	Page.	Indication du Reg. des adresses. No.	Vol.	NOM DU VENDEUR, DONATEUR, CRÉANCIER, ETC., ETC.	NOM DE L'ACQUÉREUR, DONATAIRE, DÉBITEUR, ETC., ETC.	NATURE DE L'ACTE.	MONTANT DES CRÉANCES ET TERMES DE PAIEMENT.	TRANSPORTS, NOMS DES CESSIONNAIRES.	Montants transportés. $ cts.	RADIATIONS. Partielles	Totales.
1899	Janvier	14	23510	B	58	425			Alexis Paquette	Alphonse Paquette	Cert. mariage	Pour transmission d'immeuble				
1925	Août	18	43821	"	85	667			Alphonse "	M. A. Trudelle	Vente	comptant				
1939	Mars	16	58045		101				Alcide Desrochers	Alcide Groulx	Donation	rentes annuelles. Charges:				
~~1954~~	~~Oct~~	~~18~~	~~77062~~	~~depôt 32~~												
1947	juillet	2	65294	B	117				Marie Rose Trudel	Josaphat Thouin	~~Vente~~	~~23000, 6 20 nov 54 pour int.~~ erreur voir plus bas. P.S. Ref				
"	"	"	65295	B	117				Jos A Virgil Archambault	Armand Bourgoin	Vente	comptant				
1954	Oct	18	77062	depôt	36				Armand Bourgoin	"	Obl	$3000.00. 3 ans 4/2 0/0				26249
1958	mai	29	86402		68				Josaphat Thouin	Josaphat Thouin	Vente	$2000.00 le 20 nov 54 Ch. Prod. servitude.				26256
"	juin	25	86662						Jules P. Turgeon	Jules-Pierre Turgeon	Vente	$3000.00 3 ans, $3000.00 5 ans, $3000.00 6 ans 6 0/0, mai 1961, $6000.00 le 1er mai 1963.			41721	
"	juillet	16	86914		69		9969		B. Thibodeau Ltée.	R. Thibodeau Limitée	Vente	$9000.00 à J. Thouin re enrg: 86402, $5000.00 le 1er			41721	
"							9937			Belvedere Land Holding	Vente	$9000.00 à J. Thouin re enrg: 86402 et al, $1000.00 à			34308	
"	Sept.	25	87619		72				Josaphat Thouin						34305	
"	Nov.	28	88257		74				Jules P. Turgeon	J. P. Turgeon	Vente	J. P. Turgeon re enrg: 86663. $40000.00 au vendeur Ch. réel.			37838	
"	Déc.	9	88390				9933		Richard Laporte Ltée	Richard Laporte Ltée	Vente	Comptant. Location P. Vennes re 107 Yochan			38828	
1959	Mai	29	89872		79		4280		Jules P. Turgeon	Coastal Land Holding Co.	Vente	$19875.00 [illegible] vers, 6 0/0. Dalton	89872 Lach Realties 1000 00		36405	
"	Déc.	28	92261		87				Jules P. Turgeon	Lachenaie Realty Co.	Vente	$52884.15 [illegible] vers, 6 0/0. Dalton			37708	
1960	Fév.	19	95186		99		5545		Lachenaie Realty Co.	Lachenaie Realty Co.	Transport	$10000.00 re enrg: 88257.			80405	38828
1962	Déc.	21	103109		183				Josaphat Thouin	Georges Longlois	Transport	$1000.00 re enrg: 86662 et 86914.				34308
1963	Fév.	5	106335		134		8581		R. Thibodeau Ltée	Mme Sara Ostroff	Transport	$13875.00 re enrg: 88257, 88390 et 89872.				38828
1964	Fév.	12	110406		148				Beaudry Ltée	D. Beaudry et fils Ltée	Vente	Comptant. Passage.				
1965	Mars	19	111639		152				Josaphat Thouin	Henry Hanson	Transport	$7000.00 re enrg: 86914.				37838
	Sept.	2	113735		159				Coastal Land Holdings Co. et al	Jules Pierre Turgeon et al	Avis de	soixante jours.			P	
1968	Janvier	8	124355		194				Jules-Pierre Turgeon	Belvedere Land Holdings Co. et al	Procès verbal de	Bornage.				
1975	Janv.	17	923						Sec. Trésorier	Josaphat Thouin	Réduction re enrg: 87619.					47941
79	01	31	1650						—	Belvedere Land Holding	A.V.T.					
79	03	13	1673						—	Belvedere Land Holding	A.V.T.					
79	11	19	1865						J. Sheriff	Sables Thouin Inc.	L.V.T.					79913
80	03	03	244762				56455		Les Sables Thouin Inc.	Belvedere Land Holding	Saisie					79913
80	05	08	244889						Herbert Goodman	Belvedere Land Holding Co.	Jugement					79913
80	05	08	244890						Herbert Goodman	—	Avis					
80	05	14	245216						Josaphat Thouin	Belvedere Land Hldg	Jugement	créance				
—	—	—	207745						Josaphat Thouin	—	Certificat	Greffe				
80	05	14	245215						Josaphat Thouin	—	Testament					
80	06	09	1852						J. Sheriff	—	Transm.	Greffe				
80	09	19	1895						Sheriff	Parkland Hldg Co.	Saisie					79913
80	11	10	1927						Sheriff	Belvedere Land	Saisie					79913
81	01	05	253167						Sheriff	Belvedere Land	Avis	pera vendu le 80-11-26 à 11 heures A.M.				79913
82	10	19	272039						Herbert Goodman	Herbert Goodman	Vente	—				
83	06	23	288619						Wellington Invest. Corp.	Wellington Invest. Corp.	Vente	Comptant				
			voir suite au nouvel index						Sables Thouin Inc.	Sables Thouin Inc.	Vente	Comptant				

Index aux immeubles
2000080346

Mention de radiation - Section numérisée

	Radiations	Mention
T	11 587 100	L'inscription de l'usufruit résultant du document ou de la réquisition N° 207 749 est supprimée.

	Radiations	Mention
T	11 587 100	L'inscription de l'usufruit résultant du document ou de la réquisition N° 207 749 est supprimée.

Index des immeubles - Section informatisée

Index des immeubles

Circonscription foncière :	L'Assomption	**Dates de mise à jour du Registre**	
Cadastre :	Cadastre du Québec	**Droits :**	2020-02-04 12:00
Lot :	1 947 913	**Radiations :**	2020-01-10 09:35
Date d'établissement :	2002-11-08 09:00 Soumis à l'article 19 de la Loi sur le cadastre		
Plan :	Liste des plans		
Concordance :	Partie du (des) lot(s) 149 Paroisse de Lachenaie.		

Date de présentation	Numéro d'inscription	Nature de l'acte	Qualité	Nom des parties	Remarques	Avis d'adresse	Radiations
2005-02-16	À 09:00.Modification(s) : Nom du propriétaire. Mode d'acquisition, numéro d'inscription du titre . Voir plan(s) et/ou document joint : 842001						
2012-10-09	19 472 190	Avis de réserve pour fins publiques	Expropriant Exproprié	VILLE DE TERREBONNE THOUIN, André THOUIN, Claude et autres			
2014-10-09	21 108 103	Avis de renouvellement de réserves pour fins publiques	Requérant	Ville de Terrebonne	Réf. : 19 472 190		
2015-06-01	21 574 154	Servitude	Cédant Cessionnaire	THOUIN, Lucien THOUIN, Thérèse et autres Hydro-Québec			

Index des immeubles - Section informatisée

Index des immeubles

Circonscription foncière :	L'Assomption	**Dates de mise à jour du Registre**	
Cadastre :	Paroisse de Lachenaie	**Droits :**	2020-02-04 12:00
Lot :	149	**Radiations :**	2020-01-10 09:35
Date d'établissement :			
Plan :	Liste des plans		
Concordance :			

Date de présentation	Numéro d'inscription	Nature de l'acte	Qualité	Nom des parties	Remarques	Avis d'adresse	Radiations
	Voir section numérisée pour les inscriptions antérieures à 2002-09-23						
2002-10-28	À 09:00. Début de la période d'interdiction : Réforme cadastrale.						
2002-11-08	À 09:00.Ce lot est rénové, voir nouveau(x) lot(s) 1 947 493, 1 947 534, 1 947 904, 1 947 913, 1 947 963, 1 951 020 et 1 951 031 Cadastre du Québec. Voir plan(s) et/ou document joint : 744288						

Section référence - Index des immeubles - Section numérisée

Index des immeubles

Section référence : L'Assomption **-** Paroisse de Lachenaie **-** 149

Numéro d'inscription	Remarques	Avis d'adresse	Radiations
Acte au long			
207 749			T 11 587 100
245 218			T 11 587 100
300 462			T 12 705 786
300 463			T 12 705 786
564 194			T 12 705 786
603 574			T 19 016 891

INDEX DES IMMEUBLES

Feuillet N° 1 destiné au N° 149

du cadastre PAROISSE DE LACHENAIE

de l'index des immeubles pour le Bureau de la Division d'enregistrement

de L'Assomption

Attesté à le 1984 -10- 18 19

Par [signature] Régistrateur

Index aux immeubles

2000101971

N° 149

Déposé: le

Suite du Vol 1 P. 149

NOMS DES PARTIES	TITRE DE L'ACTE	ENREGISTREMENT DATE	ENREGISTREMENT N°	REMARQUES	RADIATION
Comp. trust Royal - Gazoduc T.2 M	Éducée	84-10-18	300462		
		71696		(71696)	
Comp. trust Royal - Société Gazoduc T.2 M	Hyp.	84-10-18	300463	1 milliard	
		71696		(71696)	
Marcel Thouin -	Testament	92-02-24	441547		
Marcel Thouin - Claude Thouin & al	Transmission	92-02-24	441548	PTIE 5	
BLANDINE DUFORT	TESTAMENT	----	430419	enrg. le 91-07-17	
BLANDINE DUFORT - LUCIEN THOUIN	TRANSMISSION	92-04-09	444324	½ ind. ptie	
SUZANNE THOUIN - LUCIEN THOUIN	CESSION	92-04-09	444325	½ ind Solde de 500,000$ ptie sous hyp	
Arthur Duplessis et al à Josaphat Thouin	Vente	93-02-10	461149	ptie Comptant	
JOSAPHAT THOUIN	TESTAMENT	—	207749	EN DATE DU 77-07-14	
JOSAPHAT THOUIN - BLANDINE DUFORT	TRANSMISSION	93-10-08	473898	½ IND, PTIE EN USUFRUIT PERMIS DE DISPOSER	
JOSAPHAT THOUIN - LUCIEN THOUIN & AL	DEVOLUTION	93-10-08	473898	½ IND.	
MORAND A. Richard - THOUIN Yolande et autres	SAISIE	94 03.28	3763		
THOUIN yolande -THOUIN lucien	VENTE	94-09-07	489406	ptie 782 374.80$ Comptant	
MONIQUE WILHELMY & autres — 9031-6290 QUEBEC INC	Vente	96-03-12	509239	A89886, ptie solde de 80,000.$	T183836
— —	Servitude	—	—	ptie, non-usage	—
— —	Clause Résolution	—	—	A89886 ptie	T183836
CHARLES WILHELMY — MONIQUE WILHELMY	Transmission	96-04-25	511132	½ ptie	
ROMA FORTIN - RONALD VALENTI & ALS	HYPTS.	97-10-28	536909	(A93771) PTIE, 50000$	T194497
9031-6290 Quebec inc. - 9055-6499 Quebec inc	Vente	97-11-27	538018	ptie	
Ronald VALENTI et al - Ferme L. Lebeau Enr.	Servitude	97-12-23	539024	ptie, Usage	
CIBC MELLON TRUST CO. - T.Q.M. PIPELINE & CO. LTD.	HYPS.	99-08-18	564194	$1 milliard, Serv.& Al PTIE	
THE ROYAL TRUST CO. - CIBC MELLON TRUST CO.	CESSION	99-08-18	564194	créances Re: 300462 & Al PTIE	
Lucien Thouin et al	Servitude	2000-04-18	571675	Usage	
GHISLAINE DUSSEAULT	DECLARATION	2000-06-14	575357	re:444325	
LA COMPAGNIE D'ELECTRICITE SHAWINIGAN	ANNULATION	2001-11-21	596596	servitude re: 58152	
C.P. Desj. Charlemagne — Rony Valenti	Hyps	2002-05-01	603574	ptie, 27,000.$ (71371)	

BE-34 (83-06) 1811-BE

No. 149

INDEX AUX IMMEUBLES de la Paroisse de Lachenaie, dans le Comté de L'Assomption.

Cent quarante neuvième feuillet
2129

Date de l'Enregistrement. Année	Mois	Jour	Indication de l'Enregistrement. No.	Reg.	Vol.	Page.	Indication du Reg. des adresses. No.	Vol.	NOM DU VENDEUR, DONATEUR, CRÉANCIER, ETC., ETC.	NOM DE L'ACQUÉREUR, DONATAIRE, DÉBITEUR, ETC., ETC.	RE CTE.	MONTANT DES CRÉANCES ET TERMES DE PAIEMENT.	TRANSPORTS, NOMS DES CESSIONNAIRES.	Montants transportés. $ cts.	RADIATIONS. Partielles	Totales.
1883	Janv.	15	13946	B	48	278	—		Cyrille Wilhelmy & femme	Camille Archambault & femme						
1876	Déc	9	10144	"	42	503	✓		Sophie Laurin Vve Lalli	Idem						
1884	Avril	26	15675	"	49	398	—		Louis Maguerite	Idem						
1889	Nov.	2	18230	"	52	673			Joseph Archambault	" "						
1896	avril	7	21946	"	56	591			Marcelin Beaudoin	Calixte Paquette						
1898	juin	22	23179	"	57	959			Camille Archambault & femme	Georges Wilhelmy — Idem						
"	juillet	6	23193	"	"	974			Arsène Laurin							
1912	Déc	14	33597	-	70	626			Joseph David	Stéphane Therrien						
1925	juin	22	43263	"	85				Georges Wilhelmy Impor	Mathieu Wilhelmy.						
1926	mars	1	44194	"	86				Georges Wilhelmy	Electric Services Corporation						
"	juin	15	44500	"	"				Electric Service Corporation	The Shawinigan Water & Power Cie						
1931	Déc	15	49344	"	93				Ceslmyre Therrien	Bernard Mathieu						
1944	Juil	12	58152	"	104				The Shawinigan Water & Power	Mathieu Wilhelmy						
1947	Nov.	11	65838	Dépôt					Montreal Trust Co.	The Shawinigan W. & P. Co.						
1952	Nov.	8	73417	—	24				Mathieu Wilhelmy	Josaphat Thouin						
1956	Mars	14	85800	—	65				Hydro-Québec							
1960	juin	27	93762	—	92				Josaphat Thouin et al	Hydro-Québec						
"	Oct.	22	94902	—	96				Léopold Desjardins	Josaphat Thouin						
1962	fév.	8	99691	—	112				Cor. Percepteur des Revenu	Bernard Mathieu						
"	"	"	99692	—					Bernard Mathieu	Dame Edmée Vennie						
"	"	"	99693	—					idem	idem						
1965	Mai	21	113480	—	154				Auto Route	Mathieu Wilhelmy						
"	Sept.	2	113735	—	159				Coastal Fuel Servs Co. et al	Josaphat Thouin						
1970	Avril	29	137499	—	228				Ministère Voirie	Mathieu Wilhelmy						
"	"	"	137500	—					idem	idem						
1972	Mars	24	150680						—	Mathieu Wilhelmy						
1972	Mars	24	150682						—	Mathieu Wilhelmy						
1972	Mars	24	150683						—	Mathieu Wilhelmy						
79	04	03	230336						Edmée Vennie	Gaston Vennie						
80	05	12	245110						Gaston Vennie	Les Sables Thouin inc						
80	05	14	245313						Josaphat Thouin	—						
—	—	—	207749						— —	—						
80	05	14	245315						— —	—						
80	10	26	256635						Succ. M. Wilhelmy	Ministre Transport						
82	05	07	268087						Gazoduc T. 2. M.	Succ. Mathieu Wilhelmy						
83	10	27	287675						Gaston Vennie	Lucien Thouin						
93	11	09	388136						Succession Mathieu Wilhelmy	Gazoduc Trans 2 M.						

Voir Suite au Nouvel Index

	Rente & servitudes annuelles & viagères de				
	cte $ 1200.00, intérêts & accessoires - de			Partielle	Totale
	ig. $ 666.66 2/3 pay: dans un an 5% int.				Radiée
	$ 1333.33 1/3 pay: le 1er Mars 1891, int. lég.				
	ois — Par transmission d'immeubles — Entrée par erreur			Partielle	
	— $ 3133.33 1/3 pay par terme 2%				
	— $ 584.00 — 1 an 5% —				Totale
	eulé emplaid.				
	alités. Charges. Servitudes. Réserves & Rendy.			29717 T 19807	
	ludes emplaid.				
	our				
	ig. emplaid.				
	ude Comptant				
	yp. $ 210. millions				
	ate Comptant. Passage. Coupe de bois. Droit de prendre du sable.				
	is d'expropriation				
	vitude Comptant				
	ante Comptant				
	ert. Droits acquittés.				
	et. Législation municipale				
	cél. Trans. d'immeubles Passage				
	Plan Servitude				
	ces verbal de Bornage				
	Plan Expropriation				
	Plan non accès				
	tificat				
	tament				
	Décès				
	ente Comptant				
	Vente de sable & terre arable avec droit de passage				
	Certificat Brevet				
	tament				
	ement Brevet				
	uthaire re — 113430 & 137499				
	Dépôt de plan (83-10-18)				
	hange Sans soulte				
	ntitude				

Index aux immeubles
2000087593

Mention de radiation - Section numérisée

	Radiations	Mention
T	11 587 100	L'inscription de l'usufruit résultant du document ou de la réquisition N° 207 749 est supprimée.

	Radiations	Mention
T	11 587 100	L'inscription de l'usufruit résultant du document ou de la réquisition N° 207 749 est supprimée.

	Radiations	Mention
T	12 705 786	L'inscription des droits hypothécaires résultant du document ou de la réquisition N° 300 462 est supprimée.

	Radiations	Mention
T	12 705 786	L'inscription des droits hypothécaires résultant du document ou de la réquisition N° 300 463 est supprimée.

	Radiations	Mention
T	12 705 786	L'inscription des droits hypothécaires résultant du document ou de la réquisition N° 564 194, 300 462, 307 951, 333 368, 357 483, 563 946, 563 945 et 300 463 est supprimée.

	Radiations	Mention
T	19 016 891	L'inscription des droits hypothécaires résultant du document ou de la réquisition N° 603 574 est supprimée concernant 9055-6499 QUÉBEC INC. seulement.

Index des immeubles - Section informatisée

Index des immeubles

Circonscription foncière :	L'Assomption	**Dates de mise à jour du Registre**	
Cadastre :	Cadastre du Québec	**Droits :**	2020-02-04 12:00
Lot :	2 888 243	**Radiations :**	2020-01-10 09:35
Date d'établissement :	2002-11-08 09:00 Soumis à l'article 19 de la Loi sur le cadastre		
Plan :	Liste des plans		
Concordance :	Partie du (des) lot(s) 148 Paroisse de Lachenaie.		

Date de présentation	Numéro d'inscription	Nature de l'acte	Qualité	Nom des parties	Remarques	Avis d'adresse	Radiations
2005-02-16	À 09:00.Modification(s) : Nom du propriétaire. Mode d'acquisition, numéro d'inscription du titre . Voir plan(s) et/ou document joint : 842001						
2012-10-09	19 472 190	Avis de réserve pour fins publiques	Expropriant Exproprié	VILLE DE TERREBONNE THOUIN, André THOUIN, Claude et autres			
2014-10-09	21 108 103	Avis de renouvellement de réserves pour fins publiques	Requérant	Ville de Terrebonne	Réf. : 19 472 190		
2015-06-01	21 574 154	Servitude	Cédant Cessionnaire	THOUIN, Lucien THOUIN, Thérèse et autres Hydro-Québec			

Index des immeubles - Section informatisée

Index des immeubles

Circonscription foncière :	L'Assomption	**Dates de mise à jour du Registre**	
Cadastre :	Paroisse de Lachenaie	**Droits :**	2020-02-04 12:00
Lot :	148	**Radiations :**	2020-01-10 09:35
Date d'établissement :			
Plan :	Liste des plans		
Concordance :			

Date de présentation	Numéro d'inscription	Nature de l'acte	Qualité	Nom des parties	Remarques	Avis d'adresse	Radiations
	Voir section numérisée pour les inscriptions antérieures à 2002-09-23						
2002-10-28	À 09:00. Début de la période d'interdiction : Réforme cadastrale.						
2002-11-08	À 09:00.Ce lot est rénové, voir nouveau(x) lot(s) 1 946 323, 1 947 493, 1 947 534, 1 947 904, 1 947 962, 1 951 020, 1 951 031 et 2 888 243 Cadastre du Québec. Voir plan(s) et/ou document joint : 744288						
2015-06-22	Inscription 381 224 modifiée à 14:54 (Voir section référence)						

Section référence - Index des immeubles - Section numérisée

Index des immeubles

Section référence : L'Assomption **-** Paroisse de Lachenaie **-** 148

Numéro d'inscription	Remarques	Avis d'adresse	Radiations
Acte au long			
96 810			T 21 600 537
97 361			T 21 600 537
119 352			T 21 510 847
207 749			T 11 587 100
245 218			T 11 587 100
300 462			T 12 705 786
300 463			T 12 705 786
380 631			T 21 510 847
381 224			T 21 510 847
381 224	Le numéro d'inscription du transport par Succession James B. Todd à Margaret E. Todd Gugliandolo (381 227) est remplacé par le numéro 381 224.		
	Inscription 381 224 modifiée le 2015-06-22 à 14:54		
437 718			T 21 510 847
564 194			T 12 705 786
603 574			T 19 016 891

INDEX DES IMMEUBLES

Index aux immeubles

2000101970

Feuillet N° 1 destiné au N° 148

du cadastre PAROISSE DE LACHENAIE

de l'index des immeubles pour le *Bureau de la Division d'enregistrement*

de L'Assomption

Attesté à le 1984-10-18 19

Par [signature] Régistrateur

N° 148

Déposé: le

Suite du Vol 7 P. 237

NOMS DES PARTIES	TITRE DE L'ACTE	ENREGISTREMENT DATE	ENREGISTREMENT N°	REMARQUES	RADIATION
Comp. Trust Royal - Gazoduc T.2.M.	Fiducie	84-10-18	300462		
—		71696		71696	
Comp. Trust Royal - Société Gazoduc T.2.M.	Hyp.	84-10-18	300463	1 milliard	
—		71696		71696	
James B. Todd	Dépôt	89-03-22	380630	testament	
James B. Todd - Margaret E. Todd et al	transmission	89-03-22	380631	créance hyp. re# 119352 Permis Disposer	
Samuel P. Sherdell et al - Margaret E. Todd Gugliandolo	Transport	89-04-03	381227	re: 119352, Ptie 37,500.00	
Margaret E. Todd	Avis de dépôt	91-12-03	437717	re: Testament	
Margaret E. Todd - Joseph A Gugliandolo	Transmission	91-12-03	437718	Ptie, de créances re: 119352	
Marcel Thouin -	Testament	92-02-24	441547		
Marcel Thouin - Claude Thouin & al	Transmission	92-02-24	441548	PTIE S.	
BLANDINE DUFORT	TESTAMENT	----	430419	enrg. le 91-07-17	
BLANDINE DUFORT - LUCIEN THOUIN	TRANSMISSION	92-04-09	444324	½ ind. ptie	
SUZANNE THOUIN - LUCIEN THOUIN	CESSION	92-04-09	444325	½ ind Solde de 500,000$ ptie sans hyp	
Samuel P. Sherdell et al - Joseph A Gugliandolo	Dation Paie	92-04-23	445041	Ptie, re: 119352	
Joseph A. Gugliandolo - Entreprises Stanal inc.	Vente	93-04-21	464284	ptie, 37,500.$ comptant	
Richard Morissette - David Resnick "in trust"	JUGEMENT	93-08-04	471251	Ptie re: extinction de servitude	
LES ENTR. STANAL INC. - PRE & MA RANCH INC.	VENTE	93-12-15	476699	A86652 Solde de 89,035.20$	T171170
Morand A. Richard - Thouin Yolande et autres	SAISIE	94.03.28	3763		
THOUIN yolande -THOUIN lucien	VENTE	94-09-07	489406	Ptie 782 374.80$ Comptant	
PRE & MA RANCH INC - TOUSIGNANT, François & AUTRES	VENTE	95-01-17	493730	PTIE	
—	DROIT RESOLUTION	—	—	PTIE	T171171
MONIQUE WILHELMY & autres - 9031-6290 QUEBEC INC.	Vente	96-03-12	509239	A89886 ptie, solde de 80,000.$	T183836
—	Servitude	—	—	ptie non usage	—
—	CLAUSE RÉSOLUTOIRE	—		A89886	T183836
CHARLES WILHELMY - MONIQUE WILHELMY	Transmission	96-04-25	511132	1/6 ptie	
WILHELMY, FRANÇOIS & ALS.	DÉCLARATION	97-09-30	535764	PTIE Rs: 150683 & 187003	
ROMA FORTIN - RONALD VALENTI & ALS	HYPTS.	97-10-28	536909	A93771 PTIES, 50000$	T194497
François Tousignant - Irène Tousignant & als	Transmission	97-11-27	538016	ptie, 51% ind.	
Succession François Tousignant - Ronald Valenti & al	Partage	97-11-27	538017	ptie, ts droits sans soulte	
9031-6290 Quebec inc. - 9055-6499 Quebec inc	Vente	97-11-27	538018	ptie,	
Ronald VALENTI et al - Ferme L. Lebeau Enr. Val	Servitude	97-12-23	539024	ptie, passage	
Charles Wilhelmy - monique Wilhelmy	Correction	99-01-26	554699	ptie, 1/6 ind. re: 511132	
Ronald Valenti et al - Pâte Surfinas inc	Vente	99-02-24	555576	ptie. 90,000 - payé	
François WILHELMY et al - Ville Lachenaie	Vente	99-02-25	555618	ptie 428.$ payé	
PLAC LES SURFINAS INC - INDUSTRIES BROWNING-FERRIS LTÉE	ECHANGE	99-03-16	556207	PTIE SANS SOULTE	
CIBC MELLON TRUST CO. - T.Q.M. PIPELINE & CO. LTD.	HYPS.	99-08-18	564194	$1 milliard, Serv.& Al PTIE 99351	
THE ROYAL TRUST CO. - CIBC MELLON TRUST CO.	CESSION	99-08-18	564194	créances Re: 300462 & Al PTIE	
Lucien Thouin et al	Servitude	2000-04-18	571695	passage	
GHISLAINE DUSSEAULT	DECLARATION	2000-06-14	575357	re:444325	
LA COMPAGNIE D'ELECTRICITE SHAWINIGAN	ANNULATION	2001-11-21	596596	servitude re: 58152	
C.P. Desj. Charlemagne - Rony Valenti	Hyps	2002-05-01	603574	ptie, 27,000.$ 71371	

BE-34 (83-05) 1811-BE

cent vingt
[illegible]
P.C.S.

Lot no 148 (suite) Index aux Immeubles d PAROISSE DE LACHENAIE

de la Page 148 originaire 1

NOM DES PARTIES	Nature de l'Acte	ENREGISTREMENT Date	Reg.	Vol.	No	Radiation numéro du dépôt Total "T" Partielle "P"	REMARQUES Prix de vente ; charges réelles : (montant des créances ; privilèges et hypothèques ; servitudes, etc., etc.)
Fernando Venne - Milton Kreitzman et al	avis	1969 30 Sept.		226 Def.	134064	42356T	soixante jours.
Ministère Voirie - Mathieu Wilhelmy	Plan	1970 29 avril	-	238	137499		expropriation.
idem - idem	Servitude	—	—	—	137500		non accès
Fernando Venne à Milton Kreitzman et al in trust	Avis 60 jrs	25-4-72			151245	46544T	re = 96749
Fernando Venne tuteur à S.P. Sherdell in Trust et al	Délai	12-7-72			153349	58007T	2 ans re = 96749
Secr. Trésorier - Kreitzman Milton in trust	A.V.T	14.1.73			923	47941T	
Fernando Venne à Milton Kreitzman et al in trust	avis 60 jrs	14-8-73			162296	58007T	re: 96749
Milton Kreitzman in Trust	A.V.T.	22-1-74			1185	50070T	
Percef fc Succ. ; Mathieu Wilhelmy	Certificat	15-12-75			187002		
François Wilhelmy	Correction	15-12-75			187003		enregistrement ; 150683.
Succ Jos Thouin à Hydro-Qué	Serv.	80-03-24			243390		
Josaphat Thouin	Certificat	80-05-14			245212		1/3 ind
— — —	Testament	—			207749		
— — —	Transm	80-05-14			245218		1/3 ind.
Succ. M. Wilhelmy à Ministre Transport	Quittance	80-10-20			250685		re = 137499 & 112430
Gazaduc T.2.M - Succ. Mathieu Wilhelmy	Dépôt ~~Expropr~~	82-05-07			268087		de plan (83-10-18)
Succession Mathieu Wilhelmy - Gazaduc T.2.M.	Servitude	83-11-09			288136		

voir suite au nouvel index

Index aux immeubles
2000079186

Cent quarante huitième Juillet

No. 148 **INDEX AUX IMMEUBLES de la Paroisse de Lachenaie, dans le Comté de L'Assomption.**

Date de l'Enregistrement. Année	Mois	Jour	Indication de l'Enregistrement. No.	Reg.	Vol.	Page.	Indication du Reg. des adresses. No.	Vol.	NOM DU VENDEUR, DONATEUR, CRÉANCIER, ETC., ETC.	NOM DE L'ACQUÉREUR, DONATAIRE, DÉBITEUR, ETC., ETC.	NATURE DE L'ACTE.	MONTANT DES CRÉANCES ET TERMES DE PAIEMENT.	TRANSPORTS, NOMS DES CESSIONNAIRES.	Montants transportés. $ cts.	RADIATIONS. Partielles	Totales.
1888	Août	1	17638	B	52	55			Jules Laurier	Camille Archambault	Echange	Reg. en Nos 148 pour les Nos 151, 160, 163, 165 Lachenaie				31271
1889	Nov.	2	18230	"	"	673			Joseph Archambault	"	Oblig.	$1333.33⅓ pay. 1er Mars 1891, vte Hyp.				
1892	Août	13	21955	6	2	324			Jules Laurier	Rosalie Rochon	Déclaration de délais et designation d'immeubles		Transp. 19724			
1898	juin	22	23119	B	57	959			Camille Archambault et ux	George Wilhelmy	Vente	$3133.33⅓ pay par lesmes 6 p.c.			Partielle	
"	juillet	6	23193	"	"	974	—		Aristide Laurin	Idem	Oblig.	$584.00 — 1 an @ 5 p.c.				Totale
"	"	2	24991	"	62	315			Rosalie Rochon	J. B. Ste Marie	Vente	$8000.00 — 5 ans 4½ p.c.	$8000			
1903	Avril	27	29512	"	"	891			Idem	Ludovic et Jules Laurier	Donation du droit de bois pendant 10 ans					
1919	Janv.	25	38079	"	77				Oscar Venne	Rue Fromilly.	C. Mariage	Immeuble			13700.	
"	"	"	"	"	"				Blé Venne	Oscar Venne	D.	Chayer Remise Oblig.			31269	
1925	Janv.	2	43765	"	85				Georges Wilhelmy	Mathieu Wilhelmy.	Dmde.	Chayer Levit. Oblig. R.			29717	Tpdaot
1926	Mars	1	44194	"	86				Georges Wilhelmy	Electric Service Corporation	Serv.	Complainte,				
"	juin	15	44500	"	"				Electric Service Corporation	The Shawinigan Water & Power Co	Transport					
1930	Juillet	7	45199	"	91				Blé Venne	Fernando Venne	Dmde.	Chayer Oblig Serv.			31268	
1941	Juil.	12	58152	"	104				The Shawinigan Water & Power	Mathieu Wilhelmy	Servitude	Comptant			27741	
1947	Nov.	11	65838	Dépôt					Montreal Trust Co.	The Shawinigan W. & P. Co.	Exp.	$210. meilleure				
1950	Oct.	10	70254	—	14				Fernando Venne	Josaphat Thouin	Vente	Comptant - Passage - Coupe du bois pour 2 ans.				
1952	Juin	13	72770	—	22	—			idem	idem	Vente	$3000.00, un an, 5%. Passage. Reserves. Coupe de bois			24929	
1953	Sept.	10	74770	—	29				idem	idem	Vente	Comptant. —				
1955	mars	26	77931	—	39				Oscar Venne		Vente	Comptant. Clôture. —				
1955	Juillet	28	78693	—	42				Hydro-Québec		Avis d'expropriation. —					
"	"	30	78708	—	42				Fernando Venne	Josaphat Thouin	Echange	Clôture. —			31306	
"	"	"	"	—	"				Josaphat Thouin	Fernando Venne	Echange	Clôture. — passage				
1956	août	17	81446	—	51				Com. Hydroélectrique de Québec	idem	Servitude	Comptant. —				
"	Sept.	5	81568	—	"				Paul Venne et al		Renonciation à Clause de retour re enrg: 48199. —					
"	Oct.	16	81937	—	53				Hydro-Québec		Avis	enrg. no. 78693 amendé. —				
1958	mars	14	85800	—	65				idem		Avis	d'expropriation				
1960	juin	27	93762	—	92				Josaphat Thouin et al	Hydro-Québec	Servitude	Comptant.				
"	Août	20	94330	—	94				Cert. Percep. Revenu.	Dame Magdele Venne	Certificat	aucun droit.				
"	"	"	94331	—					Dame Magdele Venne	Paul Venne et al	Testament	légataires universels, Jouissance à son époux Jean Baptiste Venne.				31307
"	"	"	94332	—					idem	idem	Déclaration	Trans. d'immeubles				31307
"	"	"	94333	—					Cert. Percep. Revenu.	Jean Baptiste Venne	Certificat	aucun droit.				
"	"	"	94334	—					Jean Baptiste Venne	Paul Venne et al	Testament	légataires universels, Dame Magdale Venne. Jouissance à son épouse,				31307
"	"	"	94335	—					idem	idem	Déclaration	Trans. d'immeubles				31307
"	Août	31	94402	—	94				Paul Venne et al	Fernando Venne et al,	Ratification et Cession re enrg: 38099, 94334, 94335 et 77931, 48199, 70254, 72770, 74770, 94331, 94332,					
"	Déc.	1er	95261	—	97				Fernando Venne	Josaphat Thouin	Correction	de désignation re enrg: 74770 et 78708.				
1961	Janvier	1er	95805	—	99				Ludovic Laurier		Renonciation	à un droit de passage re enrg: 26991.				
1961	Mai	13	96749	—	102				Fernando Venne	Président Investment Corp.	Vente	$64000.00, par ses ses, 5%. Hyp. obl. 15% Cession de droit.	Conditions, droit d'occupation.			58007
"	"	"	"	"	"				Jody Realty Co. Ltd.	idem	Hypothèque	$7961.32, par ses. 5%. Cession de droit.				
1961	Mai	19	96810	—	—	6054			allon Cotton, in trust	Milton Kreitzman in trust et al	Vente	$64000.00 par ses 5% à Fernando Venne. $7961.32 par ses 5% à allon Cotton.			58009	
"	"	"	96811	—	—				Président Investment Corp.	Julius Bierbrier et al.	Transport	$13289 re enrg: 96810 et 96811.				
"	Juin	29	97361	—	164	6209			allon Cotton in trust	Mathieu Wilhelmy	Plan	servitude				
1965	Mai	31	112430	—	154				auto Route	Milton Kreitzman in Trust et al	Sol. Hyp. avis	$37500.00, 6% de 9 Decembre 1970. Hyp. obl. 96%. Option suivante 5 ans				40856
1966	Déc.	31	119352	—	177	12293			Jones B. Todd	idem						
1968	Mai	25	128126	—	207				Fernando Venne							

Suite Vol 7 Page 237

Index aux immeubles 2000087592

Mention de radiation - Section numérisée

	Radiations	Mention
T	21 600 537	L'inscription des droits hypothécaires résultant du document ou de la réquisition N° 96 810 est supprimée.

	Radiations	Mention
T	21 600 537	L'inscription des droits hypothécaires résultant du document ou de la réquisition N° 96 810 est supprimée.

	Radiations	Mention
T	21 510 847	L'inscription des droits hypothécaires résultant du document ou de la réquisition No 119 352 est supprimée sur les lots 162, 163, 164 et 165 et sur partie des lots 148, 151, 153, 154, 157, 158 et 160 du cadastre de la Paroisse de Lachenaie telle que décrite à la réquisition de radiation.

	Radiations	Mention
T	11 587 100	L'inscription de l'usufruit résultant du document ou de la réquisition N° 207 749 est supprimée.

	Radiations	Mention
T	11 587 100	L'inscription de l'usufruit résultant du document ou de la réquisition N° 207 749 est supprimée.

	Radiations	Mention
T	12 705 786	L'inscription des droits hypothécaires résultant du document ou de la réquisition N° 300 462 est supprimée.

	Radiations	Mention
T	12 705 786	L'inscription des droits hypothécaires résultant du document ou de la réquisition N° 300 463 est supprimée.

	Radiations	Mention

Mention de radiation - Section numérisée

T	21 510 847	L'inscription des droits hypothécaires résultant du document ou de la réquisition No 119 352 est supprimée sur les lots 162, 163, 164 et 165 et sur partie des lots 148, 151, 153, 154, 157, 158 et 160 du cadastre de la Paroisse de Lachenaie telle que décrite à la réquisition de radiation.

	Radiations	Mention
T	21 510 847	L'inscription des droits hypothécaires résultant du document ou de la réquisition No 119 352 est supprimée sur les lots 162, 163, 164 et 165 et sur partie des lots 148, 151, 153, 154, 157, 158 et 160 du cadastre de la Paroisse de Lachenaie telle que décrite à la réquisition de radiation.

	Radiations	Mention
T	21 510 847	L'inscription des droits hypothécaires résultant du document ou de la réquisition No 119 352 est supprimée sur les lots 162, 163, 164 et 165 et sur partie des lots 148, 151, 153, 154, 157, 158 et 160 du cadastre de la Paroisse de Lachenaie telle que décrite à la réquisition de radiation.

	Radiations	Mention
T	12 705 786	L'inscription des droits hypothécaires résultant du document ou de la réquisition N° 564 194, 300 462, 307 951, 333 368, 357 483, 563 946, 563 945 et 300 463 est supprimée.

	Radiations	Mention
T	19 016 891	L'inscription des droits hypothécaires résultant du document ou de la réquisition N° 603 574 est supprimée concernant 9055-6499 QUÉBEC INC. seulement.

Index des immeubles - Section informatisée

Index des immeubles

Circonscription foncière :	L'Assomption	**Dates de mise à jour du Registre**	
Cadastre :	Cadastre du Québec	**Droits :**	2020-02-04 12:00
Lot :	2 888 244	**Radiations :**	2020-01-10 09:35
Date d'établissement :	2002-11-08 09:00 Soumis à l'article 19 de la Loi sur le cadastre		
Plan :	Liste des plans		
Concordance :	Partie du (des) lot(s) 147 Paroisse de Lachenaie.		

Date de présentation	Numéro d'inscription	Nature de l'acte	Qualité	Nom des parties	Remarques	Avis d'adresse	Radiations
2005-02-16	À 09:00.Modification(s) : Nom du propriétaire. Mode d'acquisition, numéro d'inscription du titre . Voir plan(s) et/ou document joint : 842001						
2012-10-09	19 472 190	Avis de réserve pour fins publiques	Expropriant Exproprié	VILLE DE TERREBONNE THOUIN, André THOUIN, Claude et autres			
2014-10-09	21 108 103	Avis de renouvellement de réserves pour fins publiques	Requérant	Ville de Terrebonne	Réf. : 19 472 190		
2015-06-01	21 574 154	Servitude	Cédant Cessionnaire	THOUIN, Lucien THOUIN, Thérèse et autres Hydro-Québec			
2015-07-13	21 693 675	Servitude	Cédant Cessionnaire	THOUIN, Lucien THOUIN, Thérèse et autres Hydro-Québec			

Index des immeubles - Section informatisée

Index des immeubles

Circonscription foncière :	L'Assomption	**Dates de mise à jour du Registre**	
Cadastre :	Cadastre du Québec	**Droits :**	2020-02-04 12:00
Lot :	2 888 245	**Radiations :**	2020-01-10 09:35
Date d'établissement :	2002-11-08 09:00 Soumis à l'article 19 de la Loi sur le cadastre		
Plan :	Liste des plans		
Concordance :	Partie du (des) lot(s) 146 Paroisse de Lachenaie.		

Date de présentation	Numéro d'inscription	Nature de l'acte	Qualité	Nom des parties	Remarques	Avis d'adresse	Radiations
2004-07-09	11 517 412	Servitude	Cédant Cessionnaire	Thouin, Thérèse Thouin, Huguette et autres Hydro-Québec			
2005-02-16	À 09:00.Modification(s) : Nom du propriétaire. Mode d'acquisition, numéro d'inscription du titre . Voir plan(s) et/ou document joint : 842001						
2012-10-09	19 472 190	Avis de réserve pour fins publiques	Expropriant Exproprié	VILLE DE TERREBONNE THOUIN, André THOUIN, Claude et autres			
2014-10-09	21 108 103	Avis de renouvellement de réserves pour fins publiques	Requérant	Ville de Terrebonne	Réf. : 19 472 190		
2015-06-01	21 574 154	Servitude	Cédant Cessionnaire	THOUIN, Lucien THOUIN, Thérèse et autres Hydro-Québec			
2015-07-13	21 693 675	Servitude	Cédant Cessionnaire	THOUIN, Lucien THOUIN, Thérèse et autres Hydro-Québec			
2015-07-13	21 693 675	Servitude - annulation	Cédant Cessionnaire	THOUIN, Thérèse THOUIN, Lucien et autres Hydro-Québec	Réf. : 11 517 412		

Index des immeubles - Section informatisée

Index des immeubles

Circonscription foncière :	L'Assomption	**Dates de mise à jour du Registre**	
Cadastre :	Cadastre du Québec	**Droits :**	2020-02-04 12:00
Lot :	2 888 246	**Radiations :**	2020-01-10 09:35
Date d'établissement :	2002-11-08 09:00 Soumis à l'article 19 de la Loi sur le cadastre		
Plan :	Liste des plans		
Concordance :	Partie du (des) lot(s) 151 Paroisse de Lachenaie.		

Date de présentation	Numéro d'inscription	Nature de l'acte	Qualité	Nom des parties	Remarques	Avis d'adresse	Radiations
2005-02-16	À 09:00.Modification(s) : Nom du propriétaire. Mode d'acquisition, numéro d'inscription du titre . Voir plan(s) et/ou document joint : 842001						
2012-10-09	19 472 190	Avis de réserve pour fins publiques	Expropriant Exproprié	VILLE DE TERREBONNE THOUIN, André THOUIN, Claude et autres			
2014-10-09	21 108 103	Avis de renouvellement de réserves pour fins publiques	Requérant	Ville de Terrebonne	Réf. : 19 472 190		

Index des immeubles - Section informatisée

Index des immeubles

Circonscription foncière :	L'Assomption	**Dates de mise à jour du Registre**	
Cadastre :	Paroisse de Lachenaie	**Droits :**	2020-02-04 12:00
Lot :	151	**Radiations :**	2020-01-10 09:35
Date d'établissement :			
Plan :	Liste des plans		
Concordance :			

Date de présentation	Numéro d'inscription	Nature de l'acte	Qualité	Nom des parties	Remarques	Avis d'adresse	Radiations
	Voir section numérisée pour les inscriptions antérieures à 2002-09-23						
2002-10-01	10 109 068	Hypothèque	Créancier Débiteur	Caisse Populaire Desjardins de Charlemagne Valenti, Ronald Desjardins, Danielle	187 586,00 $	6 013 912	T 21 501 419
2002-10-28	À 09:00. Début de la période d'interdiction : Réforme cadastrale.						
2002-11-08	À 09:00.Ce lot est rénové, voir nouveau(x) lot(s) 1 947 463, 1 947 464, 1 947 465, 1 947 555, 1 947 557, 1 947 559, 1 947 970, 1 951 042, 1 951 053, 2 575 359, 2 575 363 et 2 888 246 Cadastre du Québec. Voir plan(s) et/ou document joint : 744288						
2014-09-16	Inscription 199 347 modifiée à 11:40 (Voir section référence)						

Mention de radiation - Section informatisée

	Radiations	Mention
T	21 501 419	L'inscription des droits hypothécaires résultant du document ou de la réquisition N° 10 109 068 est supprimée.

Section référence - Index des immeubles - Section numérisée

Index des immeubles

Section référence : L'Assomption **-** Paroisse de Lachenaie **-** 151

Numéro d'inscription	Remarques	Avis d'adresse	Radiations
Acte au long			
96 810			T 21 600 537
97 361			T 21 600 537
119 352			T 21 510 847
199 347	Le nom de la partie «Jean-Pierre Mathieu» est remplacé par: la partie, Francine Brisebois**.**		
	Inscription 199 347 modifiée le 2014-09-16 à 11:40		
207 749			T 11 587 100
245 218			T 11 587 100
300 462			T 12 705 786
300 463			T 12 705 786
380 631			T 21 510 847
381 224			T 21 510 847
437 718			T 21 510 847
564 194			T 12 705 786
567 636			T 10 176 859
596 327			P

INDEX DES IMMEUBLES

Feuillet N° 1 destiné au N°

du cadastre

de l'index des immeubles pour le *Bureau de la Division d'enregistrement*

de

Attesté à le 19

Par [signature] Régistrateur

Index aux immeubles

2000101974

N° 151

Déposé: le

suite de la page précédente

NOMS DES PARTIES	TITRE DE L'ACTE	ENREGISTREMENT DATE	ENREGISTREMENT N°	REMARQUES	RADIATION
CHARLES WILHELMY — MONIQUE WILHELMY	Transmission	96-04-25	511132	1/6, ptie	
ROMA FORTIN - RONALD VALENTI & ALS	HYPTS.	97-10-28	536909	A93771 50000$ PTIE	T194497
François Tousignant — Irène Tousignant & als	Transmission	97-11-27	538016	ptiés, 51% ind.	
Succession François Tousignant — Ronald Valenti & al	Partage	97-11-27	538017	ptie, sans soulte ts droits	
Ronald Valenti & al — Succession François Tousignant	Partage	97-11-27	538017	ptiés, ts droits, sans soulte	
Jean-François Bérubé & al — Soc. Hyp. Scotia	Subrogation	99-01-26	554704	A 83939 ptie re: 465787	T208718
SOC. HYP. SCOTIA - JEAN-FRANÇOIS BÉRUBÉ & AL	HYPS.	99-02-10	555149	83939 PTIES, 99937.50$	T208718
CIBC MELLON TRUST CO. - T.Q.M. PIPELINE & CO. LTD.	HYPS.	99-08-18	564194	$1 milliard, Serv.& Al PTIE	
THE ROYAL TRUST CO. - CIBC MELLON TRUST CO.	CESSION	99-08-18	564194	créances Re: 300462 & Al PTIE	
C.P. Hyp. Marinville — Ronald Valenti & al	Hyps	99-12-06	567636	ptie 35,000$ (99813)	
Lucien Thomas & al	Servitude	2000-04-18	571675	passage	
CHISLAINE DUSSEAULT	DECLARATION	2000-06-14	575357	re:444325	
B.N.E. — Jean-François Bérubé & al	Hyps	2001-11-15	596327	ptiés, 147,600$ (100073)	
LA COMPAGNIE D'ELECTRICITE SHAWINIGAN	ANNULATION	2001-11-21	596596	servitude re: 58151	

BE-34 (83-05) 1811-BE-

INDEX DES IMMEUBLES

Index aux immeubles

2000101973

Feuillet Nº 1 destiné au Nº 151

du cadastre PAROISSE DE LACHENAIE

de l'index des immeubles pour le *Bureau de la Division d'enregistrement* de Rivière-des-Mille-Îles

Nº 151

Attesté à [illegible] le 1994-10-18 19

Par [signature] Registrateur

Déposé. le

Suite du Vol 17 P. 196

NOMS DES PARTIES	TITRE DE L'ACTE	ENREGISTREMENT DATE	ENREGISTREMENT Nº	REMARQUES	RADIATION
Comp. Trust Royal - Hypothèque T.2.M.	Fiducie	84-10-18	300462		
		71696		71696	
Comp. Trust Royal - Hypothèque T.2.M.	Hyp.	84-10-18	300463	Mutuel	
		71696		71696	
Fernando Venne —	Testament	85-07-24	310825		
Fernando Venne — Patrice Venne & Al	Transmission	85-07-24	310826	permis de disposer	
Marie Jeanne Quefamblouet	Testament	85-12-18	316096		
Marie-Jeanne Quefamblouet - Simone Quefamblouet	Transmission	85-12-18	316097		
B.N.C. — Raymond Boyer	Hyp.	88-02-25	358016	64,575.00	T 158312
		71416			
Simone Archambault - Raymond Boyer	Vente	88-03-10	358791	comptant	
JAMES B. TODD	Dépôt	89-03-22	380630	testament	
JAMES B. TODD — MARGARET E. TODD	Transmission	89-03-22	380631	Permis Disposer	
Yvette Deschamps - Raymond Boyer	Cession	89-03-22	380704	droits, Comptant, Ptie	
Samuel P. Shydell Ltd - Margaret E Todd Guglielmo	Transport	89-04-03	381224	ptie 119352, Ptie 37,500$	
Raymond Boyer - Lorraine Richard	Vente	90-05-08	404517	ptie, charge	T 158312
Jean Parent - Lorraine Richard	Hyp.	91-01-10	418609	ptie 10000$ & A83005	T 156532
Margaret E. Todd	Avis de dépôt	91-12-03	437717	re: Testament	
Margaret E. Todd - Joseph A. Guglielmo	Transmission	91-12-03	437718	Ptie, de créances, re 119352	
Marcel Thouin -	Testament	92-02-24	441547		
Marcel Thouin - Claude Thouin & al	Transmission	92-02-24	441548	PTIE	
BLANDINE DUFORT	TESTAMENT	----	430419	enrg. le 91-07-17	
BLANDINE DUFORT - LUCIEN THOUIN	TRANSMISSION	92-04-09	444324	½ ind. Ptie	
SUZANNE THOUIN - LUCIEN THOUIN	CESSION	92-04-09	444325	½ ind-Solde de 500,000$ ptie ½ ¥	
Samuel P. Shydell Ltd - Joseph A Guglielmo	Dation Ptie	92-04-23	445041	Ptie, re: 119352	
Banque Nationale Canada	Avis	92-07-20	451974	re: jugement ptie	T. 154779
Banque Nationale Canada - Hultec inc et al	Hyp.	92-07-20	451975	jud.: 10000$	T 154779
Syndic vs Lorraine Richard	Certificat	92-09-14	454441	re faillite	T 156991
Syndic	Avis	92-09-14	454442	re 454441 ptie	T 156991
Jean-Pierre Venne - Louisette Leonard	Mariage	—	94522	1960-08-13, Clause stat.	
Jean-Pierre Venne - Louisette Leonard	Transmission	92-10-16	456172	1/4 ind ptie	
Celine Venne et Al — Ranald Venne	Cession	92-11-03	457119	ptie, ts ses droits, 10,000$ comptant	
Yvette Deschamps — Louisette Leonard et Al	Cession & Renonciation	92-11-03	457119	ts ses droits dans l'usufruit	
Celine Venne & Al — Louisette Leonard	Cession	92-11-03	457119	Ptie, ts ses droits, 10,000$ comptant	
JAYTON INVESTMENT CORP. - JULIUS BIERBRIER	TRANSPORT	92-11-19	457873	A89840, PTIE, 1/2 RE: 89840 ERC	T 160833
Julius Bierbrier - David Resnick in Trust	Avis (40)	92-12-30	459942	re: 112731 ptie	T 160833
Banque Nationale Canada - Lorraine Richard et al	Avis (40)	93-01-18	460309	re: 358016 ptie.	T 158312
Joseph A. Guglielmo — Entreprises Stanal inc.	Vente	93-04-21	464284	ptie 37,500.$ comptant	
BANQUE NATIONALE - JEAN-FRANÇOIS BERUBÉ et al	HYP.	93-05-14	465787	A89845 PTIE 77,900$	T 208718
Lorraine Richard - Jean-François Berubé et al	Vente	93-06-07	467628	80,000$ comptant, ptie	
Richard Marionette - David Resnick "in trust"	JUGEMENT	93-08-04	471251	re: interdiction de disposer ptie	
vs David Resnick in trust - Julius Bierbrier	JUGEMENT	93-08-11	471501	ptie, TITRE.	
vs David Resnick in trust - Julius Bierbrier	JUGEMENT	93-08-11	471502	ptie, amende	
Julius Bierbrier - PRE & MA RANCH	VENTE	93-12-15	476698	A89844 Solde de 161,460$ ptie	T 171171
LES ENTR. STANAL INC. - PRE & MA RANCH INC.	VENTE	93-12-15	476699	A89845 Solde de 89,035.20$ ptie	T 171170
Horacio A. Richard — Thouin Yolande Stanton	SAISIS	94 05 25	34763		
THOUIN yolande - THOUIN lucien	VENTE	94-09-07	489406	ptie 782 374.80$ Comptant	
PRE & MA RANCH INC - TOUSIGNANT, François & AUTRES	VENTE	95-01-17	493730	PTIES	
	DROIT RESOLUTION	—	—	PTIES	T 171171
MONIQUE WILHELMY & autres — 9031-6291 QUEBEC INC.	Vente	96-03-12	509239	A89844 ptie, solde de A89845	
— —	Servitude	—	—	ptie, non-usage	
— —	Clause Résolutoire	—	—	A89844	

Suite page suivante

Lot no 151 Index aux Immeubles d PAROISSE DE LACHENAIE

(Suite du Vol 5 P. 86)

NOMS DES PARTIES	Nature de l'Acte	ENREGISTREMENT Date	Reg	Vol	No	Radiation numéro du dépôt Total "T" Partielle "P"	REMARQUES Prix de vente, charges réelles (montant des créances; privilèges et hypothèques, servitudes; etc, etc)
J. Bierbrier & al à D. Resnick & al	Avis 60 jrs	81-03-19			254416	77886 T	re = 96808
Gazaduc T. 2. M — David Resnick In Trust	~~Exprop~~ Dépôt	82-05-07			268087		de plan (83-10-18)
David Resnick in Trust — Gazaduc T. 2. M.	Servitude	82-06-15			269428		
~~Gazaduc T. 2. M — Claude Ricard~~	~~Exprop~~	~~82-10-07~~			~~272784~~	Entrées	nulles. [illegible] Rég. (St Paul)
~~Gazaduc T. 2. M — Giuseppe Scali~~	~~Exprop~~	~~82-10-07~~			~~272784~~		
Céline Venne esqual. — Léo Lafontaine	Vente	84-05-28			295277		comptant
Voir suite au nouvel index							

Index aux immeubles
2000098687

Index aux immeubles
2000080876

Lot no 15 (Suite) du Index aux immeubles du

vol 1 p 151

PAROISSE DE L'ACHENAIE

NOM DES PARTIES	Nature de l'Acte	ENREGISTREMENT Date	Reg.	Vol.	No	Radiation numéro du dépôt Total "T" Partielle "P"	REMARQUES Prix de vente ; charges réelles : (montant des créances ; privilèges et hypothèques ; servitudes, etc., etc.)
		1961					et 96 809.
Allen Colton in trust - Julius Bierbrier et al	Transport	29 juin		Dp. 149736	59120	T160833	#7206.65, re enreg. 96808
	Avis d'adresse 6210						
La Caisse Populaire de Boismenue - Fernando Venne	Prêt	1963 15 mai		127	104389	34120T	#4500.00, 4 mois, 6½ %. Hyp. add. #675.00. Option.
	Avis d'adresse 8111						
Fernando Venne - David Resnick	Avis de	1965 26 fév.		151	111456	36107T	Suivante toutes.
Auto Route - David Resnick in trust	Dépôt Plan	1965 21 mai		154	112430	43207T	Servitude.
Volvat Bourbeau et al - Fernando Venne	Hypothèque	1966 24 fév.		165	115561	39099T	#10 000.00, 3 ans, 7 %. Option. Hyp. add. 20%.
	Avis d'adresse 11242						
James B. Todd - et al - Milton Kreitzman in Trust	Acte Hyp.	31 déc.		177	119352		Hyp. add. 20%. Option. #37500.00, le 9 Décembre 1970. 69%
	Avis d'adresse 12273						(12273)
Cent. Aeroport Inc - André Lauzier	Certificat	1967 14 janvier		178	119450		Droits acquittés.
André Lauzier - Dame Marie Jeanne Archambault	testament	-		-	119453		légataire universelle.
idem - idem	Déclaration	-		-	119454		Trans. d'immeubles.
Fernando Venne - Fe David Resnick	Avis	David		181	120390	38902T	suivante jours.
Fernando Venne - Josephine Bruneau	Bornage	1968 27 avril		199	125806		procès verbal
idem - idem	avis	-		-	125801		- - - - -
idem - idem	Jugement	3 mai			125862		homologation du procès verbal
idem - idem	avis de jugement	-		-	125863		- - - - -
idem - David Resnick	avis	25 sept.		207	128125	40856T	suivante Trans
idem - Milton Kreitzman et al	avis	-	-	-	128126	40856T	suivante Trans
idem - Milton Kreitzman et al	avis	1969 30 sept.		226	134064	42356T	suivante jours.
idem - Fe David Resnick	avis	30 sept.			134065	42356T	suivante jours.
Ministère Voirie - David Resnick in trust	Plan	1970 29 avril		238	139499		Expropriation
idem - idem	Servitude	-	-	-	139500		Un accès
Mathieu Wilhelmy	Certificat	24-3-72			150680		
Mathieu Wilhelmy	Testament	24-3-72			150682		
Mathieu Wilhelmy	Décès	24-3-72			150683		
Fernando Venne à Milton Kreitzman et al in trust	Avis 60 jrs	25-4-72			151245	46544T	re = 96811
Fernando Venne à David Resnick in Trust	Avis 60 jrs	25-4-72			151246	46545T	re = 96809
Fernando Venne et ux à David Resnick in trust	Délai	12-7-72			153348	58007T	2 ans re = 96748
Fernando Venne et ux à J. P. Shankell in trust et al	Délai	12-7-72			153349	58007T	2 ans re = 96749
Sec. Trésorier - David Resnick in Trust	A.V.T.	17-1-73			923	47941T	
Sec. Trésorier - Kreitzman Milton in Trust	A.V.T.	17-1-73			923	47941T	
Fernando Venne à Milton Kreitzman et al in trust	Avis 60 jrs	14-8-73			162296	58007T	re : 96749
Fernando Venne à David Resnick in trust	avis 60 jrs	14-8-73			162297	58007T	re : 96748
David Resnick in Trust	A.V.T.	22-1-74			1185	50070T	
Milton Kreitzman in Trust	A.V.T.	22-1-74			1185	50070T	
Josephine Bruneau à Jean P. Mathieu	Vente	22-11-76			19934		Contrat.
Me D. Resnick in trust et al	A.V.T.	78-02-14			1336	62060T	
Secc. Mathieu Wilhelmy à Hydro Québec	Servitude	78-05-30			233088		
David Resnick - Ministère des transports Québec	Cession	80-04-01			243641		
Joseph Thomi	Certificat	80-05-14			245215		Décès
- - - - -	Testament	—			207749		
- - - - -	Transm.	80-05-14			245216		Décès
Allen Colton à Julius Bierbrier et al	Avis Hyp.	80-08-11			248206	T160833	re : 97362

Suite Vol 17 P. 196

No. 157

Index aux immeubles
2000080342

LES de la Paroisse de Lachenaie, dans le Comté de L'Assomption.

Cent Cinquante neuvième Feuillet

Date de l'Enregistrement. Année	Mois	Jour	Indication de l'Enregistrement. No.	Reg.	Vol.	Page.	Indication du Reg. des adresses. No.	Vol.	NOM DU VENDEUR, DONATEUR, CRÉANCIER, ETC., ETC.	NOM DE L'ACQUÉREUR, DONATAIRE, DÉBITEUR, ETC., ETC.	NATURE DE L'ACTE.	MONTANT DES CRÉANCES ET TERMES DE PAIEMENT.	TRANSPORTS, NOMS DES CESSIONNAIRES.	Montants transportés. $ cts.	RADIATIONS. Partielles	Totales.
1873	Janv.	13	13946	B	48	270	—		Cyrille Wilhelmy & jum.	Camille Archambault & jum.	Hypothèque	Rente & servitudes annuelles & onéreuses &c				Totale
1876	Déc.	9	16144	"	42	803		V	Sophie Lauzon & ali	Idem	Vente	$1200.00, intérêts & acceptions &c			Partielle	31271
1884	Août	26	15675	"	49	398			Louis Maguerite	Idem	Oblig.	$666.66⅔ pay. dans un an 5%				Totale
1888	"	1	17638	"	52	55			Camille Archambault	Jules Lavrier	Echange	Voir #151 & 160, 163, 165 pour le #148				31271
1892	Août	13	2195	B	2	324			Jules Lauzier	Rosalie Prochon	Déclaration	de décès & désignation d'immeubles				
1898	juin	22	23179	B	57	959			Camille Archambault & jum.	George Wilhelmy	Vente	$3133.33⅓ pay. par termes 6%			Partielle	
"	juillet	6	23193	"	"	974			Aristide Lauzier	Idem	Oblig.	$584.00 — 1 an 5%				Totale
1914	"	2	26991	"	62	318			Rosalie Prochon	Joseph Vernet	Vente	$8000.00 — 5 ans 4½%				9913
1917	Juin	9	39709	"	79				Ignace Prévost & al	J. Alfred Claudet	Vente	#2650 pay. divis. int 6%				10604.
1924	Mars	3	42513	"	84				Ignace Prévost	Idem	Oblig.	#1600.00 3 ans int 7%	Affecté à #500.00			9709
1925	Janv.	2	43263	"	85				Georges Wilhelmy	Mathieu Wilhelmy	Donation	Charges. Reserve. Servit.			24717	7 Rad.
"	Août	25	43844	"	"				Azarie Primeault	Alfred Claudet	Oblig.	$1000.00 pay. 1 an int. 6%				14760
1926	Mars	1	44193	"	86				J. Bte Verne	Electric Service Corporation	Servitude	emplacement				
"	Juin	15	44500	"	"				Electric Service Corporation	The Shawinigan Water & Power Coy	Transport					
1927	Mars	21	2403	Ag.	Report				Henry Desjardins	J. Alfred Claudet	Avis de saisie	par huissier le 14 juin 1927.				
"	Juin	4	45404	B	88				Alfred Claudet	Juliette Primeault	Vente	comptant				
"	Juin	9	45408	"	"		Transf. 157.		Marie Alvis C. Pigeon	Idem	Oblig.	#1200.00 3 ans 6%				7642
1930	Juin	1	47679	"	91				Aimé des Lauriers	les enfants Lauzier	Testament	Voir vente 4 des jumeaux Reg. numéro				
"	"	"	47680	"	"					L. Roy	Déclaration	Mineurs d'immeubles				
1930	Juillet	11	48199	"	91				Idem	Fernando Verne	Donat.	Charges. Rémi. Oblig.			31268	
1934	Juillet	3	51239	"	95				J. Bte Verne	Eugénie Brisebois	Vente	comptant			27741	
1941	Juil.	12	58157	"	104				Juliette Primeault	Fernando Verne	Servitude	Comptant				
1945	Juillet	26	62471	"	111				The Shawinigan Water & Power Co	Aimé de Lauzier	Certificat	pas de droits				
"	"	"	62473	"	"				Percepteur des revenus	Ludovic Roy	Certificat	droits acquittés				
"	"	"	62474	"	"				" " "	André Lauzier	Testament	Exécuteur testamentaire; legs particuliers				
"	"	"	62475	"	"				Ludovic Roy	idem	Déclaration	de décès Transmission d'immeubles				
"	"	"	62476	"	"				idem	idem	Vente	comptant				
1947	Nov.	11	65838	Dépôt					André Lauzier & al	The Shawinigan &c	Vente	Comptant. Cuve de bois. Passage				
1952	Janvier	5	72163	—	26				Montreal Trust Co.	Joseph at Thomas	Vente	Comptant				
1954	"	8	75462	—	31				Mathieu Wilhelmy	Madame Bissette	Renonciation	à clause de retour re: enrg. 48199				
1956	Sept.	5	81568	—	51				Fernando Verne		Avis	d'expropriation				
1958	Mars	14	85800	—	65				Paul Verne & al		Servitude	Comptant				
1959	Mars	11	89057	—	76				Hydro-Québec	Hydro-Québec	Vente	Comptant. Clôture. Egout				
1960	Juillet	22	94034	2647	93				Mathieu Wilhelmy	(voir Claude Gatien &c	(151-1)					
									Fernando Verne	Président Investm. Corp	Vente	servitude. Conditions. Droit d'habitation. #32000.00, pour vers, 5%. Hyp. add. 15%. Donation.				58007
									Fernando Verne	Idem	Cession	de droit Servitudes. Conditions. Droit d'occupation.				
									Judy Realty Co. Ltd.	Président Investment Co	Vente	#64000.00, pour vers, 5%. Hyp. add. 15%. Donation.				58007
									Fernando Verne	Idem	Cession	de droit.				
									Judy Realty Co. Ltd.	Président Investment Co	Hypothèque	#16413.30, pour vers, 5%. Donation.				7160
									Allen Colton in trust	David Resnick in trust	Vente	#46413.30, pour vers, 5% Servitude				58007
									Allen Colton, in trust	Président Investment Co	Hypothèque	#7961.32 pour vers, 5% Donation.				
									Cressida Investment Corp.	Milton Reitzman in trust	Vente	#64000.00 pour vers 5% Servitude & Hypothèque #7961.32 à Allen Colton				58007
									Allen Colton, in trust	Judith Reitzman et al	Transport	#1336.89 re enrg: 96810 et 96811				

Suite Vol. 5 Page 96.

Mention de radiation - Section numérisée

	Radiations	Mention
T	21 600 537	L'inscription des droits hypothécaires résultant du document ou de la réquisition N° 96 810 est supprimée.

	Radiations	Mention
T	21 600 537	L'inscription des droits hypothécaires résultant du document ou de la réquisition N° 96 810 est supprimée.

	Radiations	Mention
T	21 510 847	L'inscription des droits hypothécaires résultant du document ou de la réquisition No 119 352 est supprimée sur les lots 162, 163, 164 et 165 et sur partie des lots 148, 151, 153, 154, 157, 158 et 160 du cadastre de la Paroisse de Lachenaie telle que décrite à la réquisition de radiation.

	Radiations	Mention
T	11 587 100	L'inscription de l'usufruit résultant du document ou de la réquisition N° 207 749 est supprimée.

	Radiations	Mention
T	11 587 100	L'inscription de l'usufruit résultant du document ou de la réquisition N° 207 749 est supprimée.

	Radiations	Mention
T	12 705 786	L'inscription des droits hypothécaires résultant du document ou de la réquisition N° 300 462 est supprimée.

	Radiations	Mention
T	12 705 786	L'inscription des droits hypothécaires résultant du document ou de la réquisition N° 300 463 est supprimée.

	Radiations	Mention

Mention de radiation - Section numérisée

T	21 510 847	L'inscription des droits hypothécaires résultant du document ou de la réquisition No 119 352 est supprimée sur les lots 162, 163, 164 et 165 et sur partie des lots 148, 151, 153, 154, 157, 158 et 160 du cadastre de la Paroisse de Lachenaie telle que décrite à la réquisition de radiation.

	Radiations	Mention
T	21 510 847	L'inscription des droits hypothécaires résultant du document ou de la réquisition No 119 352 est supprimée sur les lots 162, 163, 164 et 165 et sur partie des lots 148, 151, 153, 154, 157, 158 et 160 du cadastre de la Paroisse de Lachenaie telle que décrite à la réquisition de radiation.

	Radiations	Mention
T	21 510 847	L'inscription des droits hypothécaires résultant du document ou de la réquisition No 119 352 est supprimée sur les lots 162, 163, 164 et 165 et sur partie des lots 148, 151, 153, 154, 157, 158 et 160 du cadastre de la Paroisse de Lachenaie telle que décrite à la réquisition de radiation.

	Radiations	Mention
T	12 705 786	L'inscription des droits hypothécaires résultant du document ou de la réquisition N° 564 194, 300 462, 307 951, 333 368, 357 483, 563 946, 563 945 et 300 463 est supprimée.

	Radiations	Mention
T	10 176 859	L'inscription de tous les droits hypothécaires résultant du document N° 567 636 est supprimée.

	Radiations	Mention
P	13 385 012	L'inscription des droits hypothécaires résultant du document ou de la réquisition N° 596 327 est supprimée.

Index des immeubles - Section informatisée

Index des immeubles

Circonscription foncière :	L'Assomption	**Dates de mise à jour du Registre**	
Cadastre :	Cadastre du Québec	**Droits :**	2020-02-04 12:00
Lot :	2 888 248	**Radiations :**	2020-01-10 09:35
Date d'établissement :	2002-11-08 09:00 Soumis à l'article 19 de la Loi sur le cadastre		
Plan :	Liste des plans		
Concordance :	Partie du (des) lot(s) 150 Paroisse de Lachenaie.		

Date de présentation	Numéro d'inscription	Nature de l'acte	Qualité	Nom des parties	Remarques	Avis d'adresse	Radiations
2005-02-16	À 09:00.Modification(s) : Nom du propriétaire. Mode d'acquisition, numéro d'inscription du titre . Voir plan(s) et/ou document joint : 842001						
2012-10-09	19 472 190	Avis de réserve pour fins publiques	Expropriant Exproprié	VILLE DE TERREBONNE THOUIN, André THOUIN, Claude et autres			
2014-10-09	21 108 103	Avis de renouvellement de réserves pour fins publiques	Requérant	Ville de Terrebonne	Réf. : 19 472 190		

Index des immeubles - Section informatisée

Index des immeubles

Circonscription foncière :	L'Assomption	**Dates de mise à jour du Registre**	
Cadastre :	Paroisse de Lachenaie	**Droits :**	2020-02-04 12:00
Lot :	150	**Radiations :**	2020-01-10 09:35
Date d'établissement :			
Plan :	Liste des plans		
Concordance :			

Date de présentation	Numéro d'inscription	Nature de l'acte	Qualité	Nom des parties	Remarques	Avis d'adresse	Radiations
	Voir section numérisée pour les inscriptions antérieures à 2002-09-23						
2002-10-28	À 09:00. Début de la période d'interdiction : Réforme cadastrale.						
2002-11-08	À 09:00.Ce lot est rénové, voir nouveau(x) lot(s) 1 947 460, 1 947 461, 1 947 462, 1 947 536, 1 947 559, 1 947 903, 1 947 910, 1 951 042, 1 951 053 et 2 888 248 Cadastre du Québec. Voir plan(s) et/ou document joint : 744288						

Section référence - Index des immeubles - Section numérisée

Index des immeubles

Section référence : L'Assomption **-** Paroisse de Lachenaie **-** 150

Numéro d'inscription	Remarques	Avis d'adresse	Radiations
Acte au long			
207 749			T 11 587 100
245 218			T 11 587 100
300 462			T 12 705 786
300 463			T 12 705 786
564 194			T 12 705 786
567 636			T 10 176 859
596 327			P

INDEX DES IMMEUBLES

Index aux immeubles

2000101972

Feuillet N° | destiné au N° 150

du cadastre PAROISSE DE LACHENAIE

de l'index des immeubles pour le *Bureau de la Division d'enregistrement* de l'Assomption

N° 150

Attesté à le 1984-10-18 19

Par Registrateur

Déposé: le

Suite du Vol 18 p. 398

NOMS DES PARTIES	TITRE DE L'ACTE	ENREGISTREMENT DATE	ENREGISTREMENT N°	REMARQUES	RADIATION
Comp. Trust Royal - Hazeduc T.2.M	Fiducie	84-10-18	300462		
		71696		(71696)	
Comp. Trust Royal - Hazeduc T.2.M.	Hyp.	84-10-18	300463	Additionnel	
		71696		(71696)	
Paul Venne	Testament	85-01-18	303098		
Paul Venne - Annie Tisdale	Transmission	85-01-18	303099	parmis dispose	
Marie Jeanne Archambault	Testament	85-12-18	316076		
Marie Jeanne Archambault et - Simone Archambault	Transmission	85-12-18	316077	Parmis disposer	
B.N.C. — Raymond Boyer	Hyp.	88-02-25	358016	64,575.00$	T158312
		71416			
Simone Archambault - Raymond Boyer	Vente	88-09-10	358791	complement	
Raymond Boyer - Lorraine Richard	Vente	90-05-08	404517	ptie, charge	T158312
Jean Parent - Lorraine Richard	Hyp.	91-01-10	418609	ptie, 100000.00$ A83025	T155533
Marcel Thouin -	Testament	92-02-24	441547		
Marcel Thouin - Claude Thouin & al	Transmission	92-02-24	441548	PTIES	
BLANDINE DUFORT	TESTAMENT	----	430419	enrg. le 91-07-17	
BLANDINE DUFORT - LUCIEN THOUIN	TRANSMISSION	92-04-09	444324	½ ind. ptie	
SUZANNE THOUIN - LUCIEN THOUIN	CESSION	92-04-09	444325	½ ind Solde de 500.000$ ptie payé	
Banque Nationale Canada	Avis	92-07-20	451974	re. Jugement ptie	T154779
Banque Nationale Canada - Voltaire Inc et al	Hyp.	92-07-20	451975	jud. 10 000$	T154779
Syndic vs Lorraine Richard	Certificat	92-09-14	454441	re: faillite	T156991
Syndic	Avis	92-09-14	454442	re: 454441 ptie	T156991
Banque Nationale Canada - Lorraine Richard et al	Avis (60)	93-01-18	460309	re: 368016 ptie	T158312
BANQUE NATIONALE - JEAN-FRANÇOIS BERUBÉ et al	HYP.	93-05-14	465787	A83054, PTIE, 77,900$	T208718
Simone Archambault - Lorraine Richard	cession + correction	93-06-07	467627	ptie de 316076 etc	
Lorraine Richard - Jean-François Berubé et al	vente	93-06-07	467628	20 000$ comptant	
HORACIO A. Ribeiro — THOUIN Yolande et al	SAISIE	94-03-28	3763		
THOUIN yolande - THOUIN lucien	VENTE	94-09-07	489406	ptie 782 374.80$ Comptant	
TISDALE Annie — VENNE Hermann	Transmission	96-07-12	516598	ptie	
— — VENNE Marie Berthe	—	—	—	ptie	
— — VENNE Joaquin Hortense	—	—	—	ptie	
Jacques Venne et autres - Ronald Valenti et autre	Vente et résolutoire	96-09-16	518677	A91836 ptie, solde de 516,000$	T183835
— —	—	—	—	A91836	T183835
Germain Venne - Ronald Valenti et autres	Vente	96-09-16	518678	A91837 ptie, solde 43 000$	T183834
ROMA FORTIN - RONALD VALENTI & AL	HYPTS.	97-10-28	536909	A93771 PTIE, 50 000$	T194497
François Tousignant — Irène Tousignant et als	Transmission	97-11-27	538021	ptie, 1/2 ind	
Succession François Tousignant - Ronald Valenti	Vente	97-11-27	538022	ptie, 1/2 ind	
Ronald Valenti - Succession François Tousignant	Vente	97-11-27	538023	ptie, 1/2 ind	
François Tousignant - Irène Tousignant et al	Transmission	97-11-27	538024	ptie, 1/2 ind.	
Ronald VALENTI — Pierre L. Lefebvre Ecr. et al	Servitude	97-12-23	539024	ptie, passage	
Germain Venne - Marie-Marthe Venne	TRANSMISSION	98-01-12	546546	ptie	
Jean-François Berube et al - Soc. Hyp. Scotia	Subrogation	99-01-26	554704	83939 ptie re: 465787	T208718
SOC. HYP. SCOTIA - JEAN-FRANÇOIS BERUBÉ et al	HYPS.	99-02-10	555149	83939 PTIE, 99937,50$	T208718
CIBC MELLON TRUST CO. - T.Q.N. PIPELINE & CO. LTD.	HYPTS.	99-08-18	564194	$1 milliard, Serv. & (99351) ptie	
THE ROYAL TRUST CO. - CIBC MELLON TRUST CO.	CESSION	99-08-18	564194	créances Re: 300462 & Al ptie	
C.P. Elect. Marieville - Ronald Valenti et al	Hyp(s)	99-12-06	567636	ptie 35,000$ (99813)	
Lucien Thouin et al	Servitude	2000-04-18	577695	passage	
GHISLAINE DUSSEAULT	DECLARATION	2000-06-14	575357	re: 441325	
B.N.E. — Jean-François Berube et al	Hyps	2001-11-15	596327	ptie, 147,600.00$ (100079)	
LA COMPAGNIE D'ELECTRICITE SHAWINIGAN	ANNULATION	2001-11-21	596596	servitude re: 58150	

BE-34 (83-06) 1811-BE

398

Lot no. 150 (Suite) Index aux Immeubles de PAROISSE DE LACHENAIE

de Vol. 146.

1 Sub

NOMS DES PARTIES	Nature de l'Acte	ENREGISTREMENT Date	Reg.	Vol.	No	Radiation numéro du dépôt Total "T" Partielle "P"	REMARQUES Prix de vente; charges réelles: (montant des créances; privilèges et hypothèques; servitudes; etc., etc.)
Wilder Land Holding Company - Sables Thavin	Vente	83-06-27			282699		comptant
Voir suite au nouvel index							

Index aux immeubles
2000084317

Index aux immeubles
2000080785

No 150 (suite) du vol 1 p 150 Index aux Immeubles de PAROISSE DE L'ACHENAIE dans le Comté de "Subdivision"

feuillet ont paraphé-ci

Date de l'Enregistrement Année	Mois	Jour	Indication de l'Enregistrement No.	Reg.	Vol.	Page	Nature de l'Acte	Nom du Vendeur, Donateur, Créancier, etc., etc.	Nom de l'Acquéreur, Donataire, Débiteur, etc., etc.	MONTANT DES CRÉANCES ET TERMES DE PAIEMENT	Transports Noms des Cessionnaires	Montants transportés $	Montants transportés cts.	Radiations Partielles	Radiations Totales
1945	Juillet	26	62475	R	111		Déc. décès	Ludivine Roy	André Lauzier	Transmission de l'immeubles					
"	"	"	62476	"	"		Vente	André Lauzier & al	idem	Comptant					
1947	Nov.	11	65838	Dépôt			Ass. Supp.	Montreal Trust Co.	The Shawinigan W. & P. Co.	#210 millions. -					
1948	Août	5	66807	—			Vente	Edouard Lare	Josaphat Thouin	Comptant - Passage					
1949	Mars	28	67772	—			Vente	Jean Desjardins	Arthur Lussier	Comptant					
"	Avril	5	67798	—			Donation	J. Chartrand et uxor	Gaston Chartrand	Charges - Conditions -					27042
"	Nov.	27	68451	—	1		Bail	Ernest Trope	Arthur Lussier	#2220.00, 60 mois, 4% 75% 25% addl. 15% du montant. Hatière -					
1951	nov.	19	72000	—	19		Vente	Paul Verne	Josaphat Thouin	Comptant. Réserve. -					
1952	avril	19	72512	—	21		Vente	Mlle Louise Coallier	Mlle Francine Brisebois	Comptant. -					
1953	août	10	74572	—	28		servitude	Florian Raymond	Lucien Beaudry	droit de passage					
1958	Mars	14	85800	—	65		Avis	Hydro-Québec		d'appropriation.					
"	Avril	12	85948	—	66		Vente	Arthur Lussier	J. Pierre Turgeon	Comptant					
1958	avril	25	86050	—			Vente	Gaston Chartrand	Jules P. Turgeon	Comptant.					
"	"	"	86053	—			Vente	Jules P. Turgeon	Josaphat Thouin	Comptant.					
"	Mai	8	86174 (Cadastre)	—	67	(545)	Vente	Jules P. Turgeon	Marcoux Limited	(#10 000.00 à Laurent Herrien re servitude 560 93 3 avis #3000.00 au vendeur resumé re servitude 86174 #32000.00 pour servitudes. resumé re servitude 86309 #3000.00 à J. P. Turgeon				31926	
"	"	21	86309 (Avis d'expropriation)	—	98	(550)	Vente	Marcoux Limited	Wilder Land Holding	#10 000.00 à L. Herrien re servitude 86174 #32000.00 pour servitudes. resumé re servitude 86022 et al. #3000.00 à J. P. Turgeon				37838	
1960	juin	22	93746	—	93		Servitude	Paul Verne	Hydro-Québec					31926	
"	Nov.	19	95134 (Avis d'expropriation)	—	97	(554)	Transport	Jules P. Turgeon	Thos Sara Osthoff	Comptant.					
1963	Nov.	5	106335	—	134	(636)	Transport	M. Marcoux Limited	Harry Harmon	#3000.00 re servitude : 86174 et 86309.					37838
1964	Nov.	27	110588	—	148		Servitude	Lucien Beaudry	Lucien Thouin	#10 000.00 re servitude : 86309					
										Passage.					

150 (suite)

1965	Nov.	21	112480	Dépôt	154		Plan	auto route	Paul Verne	Servitude					
1965	Sept.	2	113725	—	150		Procès	Wilder Land Holdings Co. et al		verbal de Passage					
1967	Janvier	14	119451	—	178		Certificat	Cert. Percep. Revenu	André Lauzier	droits acquittés.					
"	"	"	119453	—			Testament	André Lauzier	Dame Marie Jeanne Archambault	légataire universelle.					
"	"	"	119454	—			Déclaration	idem	idem	Trans. d'immeubles					
1970	avril	29	137499	—	238		Plan	Ministère Voirie	Paul Verne	Expropriation					
"	"	"	137500	—			Servitude	idem	idem	non accès					
1970	Juin	11	138284	—	240		Servitude	Paul Verne	Hermain Verne	Passage.					4775
1973	Nov.	14	923				A.V.T.	Sec. Trésorier	Wilderland Holdings						
1974	Déc.	5	175048				Annulation	Hermain Verne	—						
75	Janv.	8	175829				Vente	Paul Verne	Ministre Transport	de passage re = 138284					
80	02	15	242416				Servitude	Paul Verne	Hydro-Québec	~~Vente~~ Comptant					
80	05	14	245214				Certificat	Josaphat Thouin	—	Seul					
—	—	—	207749				Testament	---	—	V.					
80	05	14	245218				Transm.	---	—						
82	01	11	264806				Servitude	Paul Verne	Trans Canada Pipelines Ltée	de droite, re = 264806 Comptant					
82	03	18	266272				Cession	Trans Canada Pipelines	Hydraulique Trans-Q-M	de plan (3-19-18)					
82	05	07	269287				~~Ex Projet~~	Hydraulique T. Q. M.	Paul Verne	Entré Nulle Rég. (St-Paul)					
~~82~~	~~10~~	~~07~~	~~273611~~				~~Ex prop~~	~~Hydraulique T. Q. M.~~	~~Claude Picard~~						
83	12	06	279321				Correction	Trans Canada Pipelines Ltée.	Hydraulique T. Q. M. Inc.						

Entré Vol. 18 Page 398.

Index aux immeubles
2000087594

No. 150 **3LES de la Paroisse** d

Lachenaie, dans le Comté de L'Assomption.

Cent cinquantième feuillet
8 CB

Date de l'Enregistrement. Année	Mois	Jour	Indication de l'Enregistrement. No.	Reg.	Vol.	Page.	Indication Reg. des adresses. No.	Vol.	NOM DU VENDEUR, DONATEUR, CRÉANCIER, ETC., ETC.	NOM DE L'ACQUÉREUR, DONATAIRE, DÉBITEUR, ETC., ETC.	NATURE DE L'ACTE.	MONTANT DES CRÉANCES ET TERMES DE PAIEMENT.	TRANSPORTS, NOMS DES CESSIONNAIRES.	Montants transportés. $ cts.	RADIATIONS. Partielles	Totales.
1883	Mars	22	14025	B	48	385	—		Alfred Vienne & femme	Jules Lauriat						
1884	"	29	15364	"	"	981	—		E. Charlebois	Eusèbe Lalle						
1857	Mai	18	566	"	26	344	—		Alfred W. Sinclair	Cadieux						
1879	Sept.	13	12130	"	45	210	V		Nicez donné Allard	Cadieux						
1887	Juil.	26	17168	"	57	327	—		Emélie Charlebois épse de Narcisse Lauriat	Alfred Vienne & ux						
1888	Juin	30	17614	"	52	25	—		"	"						
1889	Avril	5	17945	"	"	404			M. Mgre Eusèbe Lauriat & Comm. Vve Alfred Vienne	"						
"	Juillet	"	1922	C	2	210	—		Beaumont Joubert & Parfait Joubert							
"	Août	20	18155	B	52	592			Eusèbe Lauriat Vve Alfred Vienne	Narcisse Lamarche						
"	"	"	18154	"	"	591			Emélie Charlebois	Marcin Lauriat						
"	Sept.	13	18179	"	"	619	—		Joseph Olivier Lamarche	Narcisse Lamarche						
1892	Oct.	6	19817	"	54	128			Narcisse Lamarche	Francis Allard						
1893	Nov.	3	20436	"	"	736			Francois Allard	Albert Dorion						
1895	Fév.	9	21205	"	55	513			Narcisse Lamarche	Agnès Trudel						
"	Oct.	22	21641	"	56	190			Albert Dorion	V. Théod. Dandurand						
1898	"	8	23346	"	58	162			Agnès Trudel	Charles Lécuyer						
1900	Fév.	9	24095	"	59	86			Victor T. Dandurand	Chs Cristide Lauriat						
"	Sept	1	24379	"	"	332			Agnès Trudel	Alfred & Mgre Eusèbe Lauriat						
1904	"	21	27122	"	62	445			Alfred Lamarche	Mgre Lamarche						
1905	Mars	6	27380	"	"	745			Agnès Trudel	Herman Lamarche						
1910	Oct.	7	31937	"	68				Adme Julie Prévost	Charles Lecours						
1915	Juin	26	37674	B.	76				Percepteur Herman Lamarche	Chs Cristide Lauriat						
1915	Juillet	8	37697	"	76				Herman Lamarche	idem						
"	"	"	"	"	"				Cristide Lauriat	Herman Lamarche						
1919	Mai	30	38379	"	17				Odilon Villeneuve	Charles Lecours						
1924	Oct.	14	43066	"	84				Herman Lamarche	J Bte Verne						
1926	Fév.	15	44165	"	86				Herman Lamarche	Philias Rodier						
1926	Mars	1	44193	"	86				J Bte Verne	Electric Service Corporation						
1926	"	15	44249	"					Philias Rodier	Jean Les Gardeurs						
"	Juin	15	44500	"	"				Electric Service Corporation	The Shawinigan Water & Power Co						
1930	Fév.	7	47679	"	91				Annulé par Lauriat	ses ayants droit Lauriat						
"	"	"	47680	"	"				idem	L. Roy						
1930	Mars	5	48007	"	91				J Bte Verne	Paul Verne						
1936	Avril	21	52757	"	95				The Champion Walsh Co	idem						
1935	"	17	14	2	I				Syndicat Final Co	Champion Walsh Co						
1941	Mars	15	3915	L.	4				La Commission Pensions Vieillesse	Charles Lecours						
"	Juillet	12	58150	B	104				The Shawinigan W. & P. Co.	Paul Verne						
1942	Nov.	19	59537	"	106				Charles Lecours	Roland Lamarche						
"	"	"	59538	"	"				Roland Lamarche	Louise Taillon						
1944	Fév.	21	60754	"	108				Paul Verne	Téléphone & Transmission & donnant Pouvoir						
"	"	"	60755	"	"				" "	" "						
1945	Juillet	26	62471	"	111				Percepteur du revenu	Aristide Lauriat						
"	"	"	62473	"	"				" " "	Ludivine Roy						
"	"	"	62474	"	"				Ludivine Roy	André Lauriat						

URE — ACTE.	MONTANT DES CRÉANCES ET TERMES DE PAIEMENT.	TRANSPORTS, NOMS DES CESSIONNAIRES.	Montants transportés. $ cts.	RADIATIONS. Partielles	Totales.
N° 78					
ion	$ 1916.66 2/3 en garantie — a — de				Totale
ion	$ 800.00 — 7% 100 — a — (Hyp. de deux Hyp. voir Reg. de cette p. fol 137, 8 1937)				Totale
ation	Hypothèque légale				Totale
ligt	$ 1500.00/100 pay. dans 2 ans — a — 6 p 100 — a —				Totale
ion	$ 689.00 — a — a — a — a — a — (Hyp. de cette acte sur Hyp. voir Reg. de cette p. fol 137, 8 1937)				Totale
ion	$ 638.44 — a — à demande — a — a — (" " " " " " " " " ")				Totale
ion	Fait en la Cie Communauté Eusèbe Lauriat et Dame A. Vienne, de Repentigny de deux lots Nos 147, 150, 133, Lachenaie, Ter.				
ion	Fait en la Cie de Marie de Repentigny de Hypothèque légale affectant les Nos 150, 147 de Lachenaie, par suite donné par M. Alfred Lauriat Ecuyer au Reg. C, 24 fol 573, 8 1904				Totale
te	$ 2600.00 pay. dans 5 ans int. 6% pay. 2 ans Commencé 22 Mai 1900 Hyp. 200 Hyp. de garantie à Eusèbe Lauriat Ecr			Partielle	
ion	Fait en la Cie de Repentigny de deux lots Nos 147, 150, 133, Lachenaie, Ter.				
ion	Fait en la Cie de Repentigny de deux lots Nos 147, 150, 133, Lachenaie, Ter.				Totale
ion	$ 3500.00 pay. le 26 avril 93 int. 6% le 26 avril 1894				Totale
te	$ 150 00 pay. 1 Sept. 1893 6 p. 100 dont les intérêts			Partielle	
te	Faculté de remboursement conçue en				
ion	Pour transmission d'immeubles par les Testateurs				
te	$ 400.00 pay. 1 an 6 p 100				Totale
ion	$ 300.00 — par Termes, sans intérêt, excepté pour le premier annuité				Totale
te	$ 500.00 pay. en juillet 1900 @ 6%				
ation	Droit de Jouissance				Totale
ion	$ 3583.33 1/3 pay. dans 10 ans 5%				Totale
ation	Charge, réserve, servitude & obligation			13742	
ligt	$ 150 pay. 1 an int. 6%				9421
ds	emplant				
ents	Emplacement Servitudes				
	Emplacement				
ligt	$ 450.00 pay. 3 ans int. 6%				19424
ds	$ 10.000.00 et obligations d'avis int. 6%			13972	
ds	$ 500.00				1424
ulds	Emplacement				
ds	Emplacement				
ds	Legs universel pour ses enfants				
Rues	Rues d'usages				
nal	Charges				
ent	Emplacement				
ligt	$ 218 annuités				77721
	de Pension de Vieillesse			annulé	57686
ent	Comptant			1972	
te	Comptant				
te	Comptant				
te	Emplacement passage				
te	Emplacement passage				
ficat	pas de droits				
ficat	droits acquittés				
ement	Exécuteurs testamentaires - legs particuliers				

(suite page 146 - Vol. 6 recto)

Mention de radiation - Section numérisée

	Radiations	Mention
T	11 587 100	L'inscription de l'usufruit résultant du document ou de la réquisition N° 207 749 est supprimée.

	Radiations	Mention
T	11 587 100	L'inscription de l'usufruit résultant du document ou de la réquisition N° 207 749 est supprimée.

	Radiations	Mention
T	12 705 786	L'inscription des droits hypothécaires résultant du document ou de la réquisition N° 300 462 est supprimée.

	Radiations	Mention
T	12 705 786	L'inscription des droits hypothécaires résultant du document ou de la réquisition N° 300 463 est supprimée.

	Radiations	Mention
T	12 705 786	L'inscription des droits hypothécaires résultant du document ou de la réquisition N° 564 194, 300 462, 307 951, 333 368, 357 483, 563 946, 563 945 et 300 463 est supprimée.

	Radiations	Mention
T	10 176 859	L'inscription de tous les droits hypothécaires résultant du document N° 567 636 est supprimée.

	Radiations	Mention
P	13 385 012	L'inscription des droits hypothécaires résultant du document ou de la réquisition N° 596 327 est supprimée.

Index des immeubles - Section informatisée

Index des immeubles

Circonscription foncière :	L'Assomption	**Dates de mise à jour du Registre**	
Cadastre :	Cadastre du Québec	**Droits :**	2020-02-04 12:00
Lot :	2 888 249	**Radiations :**	2020-01-10 09:35
Date d'établissement :	2002-11-08 09:00 Soumis à l'article 19 de la Loi sur le cadastre		
Plan :	Liste des plans		
Concordance :	Lot(s) 137 Paroisse de Lachenaie.		

Date de présentation	Numéro d'inscription	Nature de l'acte	Qualité	Nom des parties	Remarques	Avis d'adresse	Radiations
2005-02-16	À 09:00.Modification(s) : Nom du propriétaire. Mode d'acquisition, numéro d'inscription du titre . Voir plan(s) et/ou document joint : 842001						
2012-10-09	19 472 190	Avis de réserve pour fins publiques	Expropriant Exproprié	VILLE DE TERREBONNE THOUIN, André THOUIN, Claude et autres			
2014-10-09	21 108 103	Avis de renouvellement de réserves pour fins publiques	Requérant	Ville de Terrebonne	Réf. : 19 472 190		

Index des immeubles - Section informatisée

Index des immeubles

Circonscription foncière :	L'Assomption	**Dates de mise à jour du Registre**	
Cadastre :	Paroisse de Lachenaie	**Droits :**	2020-02-04 12:00
Lot :	137	**Radiations :**	2020-01-10 09:35
Date d'établissement :			
Plan :	Liste des plans		
Concordance :			

Date de présentation	Numéro d'inscription	Nature de l'acte	Qualité	Nom des parties	Remarques	Avis d'adresse	Radiations
	Voir section numérisée pour les inscriptions antérieures à 2002-09-23						
2002-10-28	À 09:00. Début de la période d'interdiction : Réforme cadastrale.						
2002-11-08	À 09:00.Ce lot est rénové, voir nouveau(x) lot(s) 2 888 249 Cadastre du Québec. Voir plan(s) et/ou document joint : 744288						

Section référence - Index des immeubles - Section numérisée

Index des immeubles

Section référence : L'Assomption **-** Paroisse de Lachenaie **-** 137

Numéro d'inscription	Remarques	Avis d'adresse	Radiations
Acte au long			
207 749			T 11 587 100
245 218			T 11 587 100

INDEX DES IMMEUBLES

Feuillet N° destiné au N° 137

du cadastre

PAROISSE DE LACHENAIE

de l'index des immeubles pour le *Bureau de la Division d'enregistrement*

de L'Assomption

Attesté à le 1984 -10- 18 19

Par [signature]

Régistrateur

Index aux immeubles

2000101957

N° 137

Déposé: le

Suite du Vol / P.137

NOMS DES PARTIES	TITRE DE L'ACTE	ENREGISTREMENT DATE	ENREGISTREMENT N°	REMARQUES	RADIATION
Marcel Thouin -	Testament	92-02-24	441547		
Marcel Thouin - Claude Thouin & al	Transmission	92-02-24	441548		
BLANDINE DUFORT	TESTAMENT	----	430419	enrg. le 91-07-17	
BLANDINE DUFORT - LUCIEN THOUIN	TRANSMISSION	92-04-09	444324	½ ind.	
SUZANNE THOUIN - LUCIEN THOUIN	CESSION	92-04-09	444325	½ ind Solde de 500,000$ [illegible]	
MORAND A. Richard - THOUIN , Yolande et autres	Saisie	94-03-25	3763		+169038
THOUIN yolande -THOUIN lucien	VENTE	94-09-07	489406	782 374.80$ Comptant	
Lucien Thouin & al	Servitude	2000-04-18	571675	Passage	
GHISLAINE DUSSEAULT	DECLARATION	2000-06-14	575357	re:444325	

BE-34 (83-05) 1811-BE

No. 137

INDEX AUX IMMEUBLES de la Paroisse de Lachenaie, dans le Comté de L'Assomption.

Cent trente septième feuillet

Date de l'Enregistrement. Année	Mois	Jour	Indication de l'Enregistrement. No.	Reg.	Vol.	Page.	Indication du Reg. des adresses. No.	Vol.	NOM DU VENDEUR, DONATEUR, CRÉANCIER, ETC., ETC.	NOM DE L'ACQUÉREUR, DONATAIRE, DÉBITEUR, ETC., ETC.	NATURE DE L'ACTE.	MONTANT DES CRÉANCES ET TERMES DE PAIEMENT.	TRANSPORTS, NOMS DES CESSIONNAIRES.	Montants transportés. $	cts.	RADIATIONS. Partielles	Totales.
1864	Nov.	9	3869	B	32	442	✓		Michel Bourie	Médard Gratton	Vente	$ 200.00 payable dans un an 6p/c					
1887	Août	2	17171	—	51	329			Édéon Villeneuve	Marie Anne Trudeau vve feut Odilon Villeneuve [illegible]	Testament	Copie de la feuille à Odilon de l'emplacement M.C. Trudeau Ptre					
"	"	"	1786	C	2	156			"	"	Édéon & dépôt	Immeubles Nos 123, 137 Lachenaie, 321, 322, 323, 330 [illegible]					
"	"	"	17172	B	51	332			"	Odilon, Odile, Hermine "	Feodicile	Copie de la feuille à Odilon de l'emplacement M.C. Trudeau Ptre					
1951	Fév	14	433	Hôpital					Exécuteur du Revenu	Odilon Villeneuve	Certificat	Droits acquittés					
"	"	"	70714	—	15				Odilon Villeneuve	Adrien Villeneuve	Testament	Copie					
"	"	"	70715	—	"				idem	idem	Radié						
"	"	"	70716	—	"				idem	Adrien Villeneuve	Déclaration	Terre d'immeuble					
"	Déc	5	72050	—	20				Victorien Villeneuve	Josaphat Thouin	Vente	Comptant					
1965	Sept	2	113725	—	—	159			Coastal Fuel Holdings Co.	Josaphat Thouin	Decès partiel	de Louage					
80	05	18	245207						Josaphat Thouin	—	Certificat	Vu [illegible]					
—	—	—	307749						— — —	—	Testament	—					
80	05	14	245218						— — —	—	Transm	Vu [illegible]					

Voir Suite au Nouvel Index

Index aux immeubles
2000087581

Mention de radiation - Section numérisée

	Radiations	Mention
T	11 587 100	L'inscription de l'usufruit résultant du document ou de la réquisition N° 207 749 est supprimée.

	Radiations	Mention
T	11 587 100	L'inscription de l'usufruit résultant du document ou de la réquisition N° 207 749 est supprimée.

Index des immeubles - Section informatisée

Index des immeubles

Circonscription foncière :	L'Assomption	**Dates de mise à jour du Registre**	
Cadastre :	Cadastre du Québec	**Droits :**	2020-02-04 12:00
Lot :	2 888 250	**Radiations :**	2020-01-10 09:35
Date d'établissement :	2002-11-08 09:00 Soumis à l'article 19 de la Loi sur le cadastre		
Plan :	Liste des plans		
Concordance :	Lot(s) 138 Paroisse de Lachenaie.		

Date de présentation	Numéro d'inscription	Nature de l'acte	Qualité	Nom des parties	Remarques	Avis d'adresse	Radiations
2005-02-16	À 09:00.Modification(s) : Nom du propriétaire. Mode d'acquisition, numéro d'inscription du titre . Voir plan(s) et/ou document joint : 842001						
2012-10-09	19 472 190	Avis de réserve pour fins publiques	Expropriant Exproprié	VILLE DE TERREBONNE THOUIN, André THOUIN, Claude et autres			
2014-10-09	21 108 103	Avis de renouvellement de réserves pour fins publiques	Requérant	Ville de Terrebonne	Réf. : 19 472 190		

Index des immeubles - Section informatisée

Index des immeubles

Circonscription foncière :	L'Assomption	**Dates de mise à jour du Registre**	
Cadastre :	Paroisse de Lachenaie	**Droits :**	2020-02-04 12:00
Lot :	138	**Radiations :**	2020-01-10 09:35
Date d'établissement :			
Plan :	Liste des plans		
Concordance :			

Date de présentation	Numéro d'inscription	Nature de l'acte	Qualité	Nom des parties	Remarques	Avis d'adresse	Radiations
	Voir section numérisée pour les inscriptions antérieures à 2002-09-23						
2002-10-28	À 09:00. Début de la période d'interdiction : Réforme cadastrale.						
2002-11-08	À 09:00.Ce lot est rénové, voir nouveau(x) lot(s) 2 888 250 Cadastre du Québec. Voir plan(s) et/ou document joint : 744288						

Section référence - Index des immeubles - Section numérisée

Index des immeubles

Section référence : L'Assomption **-** Paroisse de Lachenaie **-** 138

Numéro d'inscription	Remarques	Avis d'adresse	Radiations
Acte au long			
207 749			T 11 587 100
245 218			T 11 587 100

INDEX DES IMMEUBLES

Index aux immeubles

2000101958

Feuillet N° 1 destiné au N° 138

du cadastre PAROISSE DE LACHENAIE

de l'index des immeubles pour le *Bureau de la Division d'enregistrement*

de L'Assomption

Attesté à le 1984 -10- 18 19

Par [signature]

Régistrateur

N° 138

Déposé: le

Suite du Vol 1 P. 138

NOMS DES PARTIES	TITRE DE L'ACTE	ENREGISTREMENT DATE	ENREGISTREMENT N°	REMARQUES	RADIATION
Marcel Thouin -	Testament	92-02-24	441547		
Marcel Thouin - Claude Thouin & al	Transmission	92-02-24	441548		
BLANDINE DUFORT	TESTAMENT	----	430419	enrg. le 91-07-17	
BLANDINE DUFORT - LUCIEN THOUIN	TRANSMISSION	92-04-09	444324	½ ind.	
SUZANNE THOUIN - LUCIEN THOUIN	CESSION	92-04-09	444325	½ ind Solde de 500,000$ [illegible]	
MORAND A. Richard - THOUIN , Yolande et autres	Saisie	94-03-25	3763		+169038
THOUIN yolande -THOUIN lucien	VENTE	94-09-07	489406	782 374.80$ Comptant	
Lucien Thouin [illegible]	Servitude	2000-04-18	571675	Passage	
GHISLAINE DUSSEAULT	DECLARATION	2000-06-14	575357	re:444325	

BE-34 (83-06) 1811-BE

Cent trente huitième feuillet

No. 138

INDEX AUX IMMEUBLES de la Paroisse de Lachenaie, dans le Comté de L'Assomption.

Date de l'Enregistrement. Année	Mois	Jour	Indication de l'Enregistrement. No.	Reg.	Vol.	Page.	Indication du Reg. des adresses. No.	Vol.	NOM DU VENDEUR, DONATEUR, CRÉANCIER, ETC., ETC.	NOM DE L'ACQUÉREUR, DONATAIRE, DÉBITEUR, ETC., ETC.	NATURE DE L'ACTE.	MONTANT DES CRÉANCES ET TERMES DE PAIEMENT.	TRANSPORTS, NOMS DES CESSIONNAIRES.	Montants transportés. $	cts.	RADIATIONS. Partielles	Totales.
1895	janv.	26	22444	13	57	176			Edilon Villeneuve	Cyrus Morache							Totale
1898	"	11	22922	"	57	465			Cyrus Morache	Edilon Villeneuve	Obl.	$250.00 payable 1 Nov. 1900 - 6% - Hypothèque de $100.00					Partielle Partielle
1899	Juin	25	23562	"	58	483			Idem	Alexandre Morache	Vente	$2344 " 6% - Sujette à obligation Remise					
1902	Mai	24	25318	"	60	378			Edilon Villeneuve	Soeurs de la Charité de Montréal	Testament	Pour transmission d'immeuble & déclaration de décès					
"	avril	3	25360	"	"	405			Edmond Emmanuel	Edilon & Idem	Remboursement compte						
1905	Sept.	23	27786	"	63	224			Elmire Desjardins	Alexandre Morache	Obl.	$1600.00 payable dans 3 ans 5%				11858.	Totale
"	"	23	27787	"	"	226			Alexandre Morache	E. S. Mathieu	"	$1100.00 " " 1 an 6% par an annuellement				11858.	Totale
1906	Juillet	10	29063	"	64	369			E. S. Mathieu	Alexandre Morache	Vente	$1700.00 payable à Elmire Desjardins $1100.00 Solde					Totale
"	Août	28	29064	"	"	370			Alex Morache	J. Wilfrid Morache	Bail cession	$1700.00 Comptant					
"	"	28	29065	"	"	371			E. Desjardins & E. S. Mathieu	Idem	Vente comptant	Rente annuelle $91.00 jouissance des vendeurs sa vie conditions, donation $300.00 à	Marie Jeanne Comtois.			20354 27933	
1911	Mars	11	40250	"	80				Wilfrid Morache	Alexandre Morache	Obl.	$1760.00 payable 5 ans: int. $1100.00 6% $660.00 6% privilégiés au premier.				6555	13941.
"	"	"	40251	"	"				Idem	Idem	Vente	Les Héritiers & Autres Morache				14418?P	
"	"	"	40252	"	"				Idem	Idem	Codicille					14418?P	
"	"	"	40253	"	"				Idem	Idem	Codicille					14418?P	
"	"	"	40254	"	"				Idem	Idem	Mutation	Hors d'usage				14418?P	
"	"	"	40255	"	"				Percep. Revenu.	Re Succ. Wilfrid Morache	Déclaration	Droits payés					
1912	Mars	12	42603		84				Waldo Dandurand	Alex. Morache	Obl.	$1500.00 payable 2 ans int 6% Hypothèque $300.00				14418?P	13880.
1925	Fév.	14	43332	"	88				Alexandre Morache	Re Succ. Wilfrid Morache	Mutation	Hors d'usage					
"	Mai	11	43589	"	"				Alex Morache	Alexandre Morache	Vente	$3161.12 a 8% Morache $300.00 à payer Cambria $1733.33 int 6%				17432	14418?T
1925	Mai	12	43564	"	95				Waldo Dandurand	Idem	Obl.	$1635.52 1 an 6%				17423	14136.
"	"	"	43935	"	"				Marie Jeanne Comtois	Idem	"	$1600.00 par cadeau mandé int 6%					17333.
1933	Oct.	5	53596	"	95				Alex Morache	Jos. Hildege Sénécal	Vente	$6033.38 Solde Net - $1466.48 ass vendeur				20354 20233	
1944	Mars	21	60810	"	108				Joseph Hildege Sénécal	Achille Sénécal	Acte	$360.00 - Jamais 6% int $1233.33 à Anne A. Morache usufruit				20354	
1947	Février	11	64763	"	116				Achille Sénécal	Anne Alexandra Dupras	Vente	$3000.00 - $2000.00 3 ans, 5½ - $1000.00 @ Anne M. A. Morache usufruit Charger Clause				22454	
"	Août	28	65525	"	117				Anne Alexandra Dupras	Léon Guillery	Vente	$3000.00 @ Ach. Sénécal, $1000.00 @ Anne M. A. Morache 5% Libération jusq. 1er mai 48				22453 22454	
1949	Janvier	2	67595	Hypothèque					Léon Guillery	Josaphat Thouin	Vente	Comptant				22453	
"	Juin	15	68124						Josaphat Thouin	Zénophile Thériault	Echange	Comptant					
1955	Jan.	24	77656	—	38				Zénophile Thériault	Josaphat Thouin	Vente	Comptant Conditions					
1956	Sept.	25	81782	—	52				Percepteur des Revenus	Zénophile Thériault	Certificat	Droits acquittés					
"	"	"	81783	—	"				Zénophile Thériault	Honoré Thériault	Testament	Legataire universel, résiduaire, Jouissance & usufruit à son épouse Dame Marie Louise Thervien					
"	"	"	81784	—	"				idem	idem	Déclaration	Trans. d'immeuble					
1965	Sept.	2	113725	—	159				Comté Fonds Hastings Co et al	Josaphat Thouin	Procès verbal de Bornage						
80	05	14	245208						Josaphat Thouin	—	Certificat	Néant					
—	—	—	247749						-----	—	Testament						
80	05	14	245218						-----	—	Transm.	Néant					

Voir Suite au Numéro Index

Index aux immeubles
2000087582

Mention de radiation - Section numérisée

	Radiations	Mention
T	11 587 100	L'inscription de l'usufruit résultant du document ou de la réquisition N° 207 749 est supprimée.

	Radiations	Mention
T	11 587 100	L'inscription de l'usufruit résultant du document ou de la réquisition N° 207 749 est supprimée.

Index des immeubles - Section informatisée

Index des immeubles

Circonscription foncière :	L'Assomption	**Dates de mise à jour du Registre**	
Cadastre :	Cadastre du Québec	**Droits :**	2020-02-04 12:00
Lot :	2 888 251	**Radiations :**	2020-01-10 09:35
Date d'établissement :	2002-11-08 09:00 Soumis à l'article 19 de la Loi sur le cadastre		
Plan :	Liste des plans		
Concordance :	Lot(s) 139 Paroisse de Lachenaie.		

Date de présentation	Numéro d'inscription	Nature de l'acte	Qualité	Nom des parties	Remarques	Avis d'adresse	Radiations
2005-02-16	À 09:00.Modification(s) : Nom du propriétaire. Mode d'acquisition, numéro d'inscription du titre . Voir plan(s) et/ou document joint : 842001						
2012-10-09	19 472 190	Avis de réserve pour fins publiques	Expropriant Exproprié	VILLE DE TERREBONNE THOUIN, André THOUIN, Claude et autres			
2014-10-09	21 108 103	Avis de renouvellement de réserves pour fins publiques	Requérant	Ville de Terrebonne	Réf. : 19 472 190		

Index des immeubles - Section informatisée

Index des immeubles

Circonscription foncière :	L'Assomption	**Dates de mise à jour du Registre**	
Cadastre :	Paroisse de Lachenaie	**Droits :**	2020-02-04 12:00
Lot :	139	**Radiations :**	2020-01-10 09:35
Date d'établissement :			
Plan :	Liste des plans		
Concordance :			

Date de présentation	Numéro d'inscription	Nature de l'acte	Qualité	Nom des parties	Remarques	Avis d'adresse	Radiations
	Voir section numérisée pour les inscriptions antérieures à 2002-09-23						
2002-10-28	À 09:00. Début de la période d'interdiction : Réforme cadastrale.						
2002-11-08	À 09:00.Ce lot est rénové, voir nouveau(x) lot(s) 2 888 251 Cadastre du Québec. Voir plan(s) et/ou document joint : 744288						

Section référence - Index des immeubles - Section numérisée

Index des immeubles

Section référence : L'Assomption **-** Paroisse de Lachenaie **-** 139

Numéro d'inscription	Remarques	Avis d'adresse	Radiations
Acte au long			
207 749			T 11 587 100
245 218			T 11 587 100

INDEX DES IMMEUBLES

Index aux immeubles
2000101959

Feuillet N° 1 destiné au N° 139
du cadastre PAROISSE DE LACHENAIE
de l'index des immeubles pour le *Bureau de la Division d'enregistrement*
de L'Assomption
Attesté à le 1994 -10- 18 19
Par
Régistrateur

N° 139

Déposé: le

Suite du Vol 1 P.139

NOMS DES PARTIES	TITRE DE L'ACTE	ENREGISTREMENT		REMARQUES	RADIATION
		DATE	N°		
Marcel Thouin -	Testament	92-02-24	441547		
Marcel Thouin - Claude Thouin & al	Transmission	92-02-24	441548		
BLANDINE DUFORT	TESTAMENT	----	430419	enrg. le 91-07-17	
BLANDINE DUFORT - LUCIEN THOUIN	TRANSMISSION	92-04-09	444324	½ ind.	
SUZANNE THOUIN - LUCIEN THOUIN	CESSION	92-04-09	444325	½ ind Solde de 500,000$	
MORAND A. Richard - THOUIN , Yolande et autres	Saisie	94-03-25	3763		T.169038
THOUIN yolande -THOUIN lucien	VENTE	94-09-07	489406	782 374.80$ Comptant	
Lucien Thouin et al	Servitude	2000-04-18	571675	Passage	
GHISLAINE DUSSEAULT	DECLARATION	2000-06-14	575357	re:444325	

BE-34 (83-06)

1811-BE

Cent trente neuvième feuillet

No. 139 **INDEX AUX IMMEUBLES de la Paroisse de Lachenaie, dans le Comté de L'Assomption.**

Date de l'Enregistrement. Année	Mois	Jour	Indication de l'Enregistrement. No.	Reg.	Vol.	Page.	Indication des Reg. des adresses. No.	Vol.	NOM DU VENDEUR, DONATEUR, CRÉANCIER, ETC., ETC.	NOM DE L'ACQUÉREUR, DONATAIRE, DÉBITEUR, ETC., ETC.	NATURE DE L'ACTE.	MONTANT DES CRÉANCES ET TERMES DE PAIEMENT.	TRANSPORTS, NOMS DES CESSIONNAIRES.	Montants transportés. $	cts.	RADIATIONS. Partielles	Totales.
1880	Déc.	24	12095	13	45	608	V		Michel Lupras	Ange Lupras	Const. de	Rente viagère, servitudes, obligations, réserves de —					
1913	Juin	6	33966	"	71	227			Ange Lupras	Léger Lupras	Vente	$6000 Pour suivant indications					
1914	Mars	14	34485	"	74				Ange Lupras	Léger Lupras	Résiliation	de vente les 3 3/4 66.					
1920	Mars	26	39170	"	29				Ange Lupras.	Emery Beauchamp.	Vente.	$505 payé avec int 6%					17450
1924	Mars	15	42216	"	54				Denis Brun	idem	Obl.	$500 dû 1 an int 6% Hypothq $450					17555
1942	Juil.	30	59225	4	105				Percepteur du Revenu	Succ. Dame M. Louise Bagnon	Certificat	Pas de droits					
"	"	"	59226	"	"				Dame Marie Louise Bagnon	Louis Beauchamp	Testament	Légataire en jouissance et usufruit					
"	"	"	59227	"	"				idem	idem	Décl. décès	Trans. d'immeubles					
"	Août	7	59240	"	6				Alfred Beauchamp	Gérard Beauchamp	Procuration						
"	"	"	59241	"	"				~~Louis Beauchamp~~		~~Renonciation au droit de jouissance et usufruit~~	entre mable R. Séguin Reg.					1
1943	Août	31	60297	"	107				Louise Beauchamp et Al.	Edouard Murray							
"	"	"	60298	"	"				Edouard Murray	Joseph Rivest	Vente	Comptant				21486	
1951	Mars	19	71995	Régist	19				Joseph Rivest	Josaphat Thouin	Vente	$2000 Comptant $2350 Dû à M. St. Ludger $1500 Dû à Albert Gibbs et $250 Dû à Ernest				22396	22470
1965	Sept	2	113725	—	159				Coastal Lod Holdings Co. et	Josaphat Thouin	Vente	Comptant. Réserve. Condition —					
19	05	14	245207						Josaphat Thouin	—	Cession verbal de Bornage						
—	—	—	207749						—	—	Certificat	Néant					
19	05	14	245208						—	—	Testament						
											Transm.	Néant					

Voir Suite au Nouvel Index

Index aux immeubles
2000087583

Mention de radiation - Section numérisée

	Radiations	Mention
T	11 587 100	L'inscription de l'usufruit résultant du document ou de la réquisition N° 207 749 est supprimée.

	Radiations	Mention
T	11 587 100	L'inscription de l'usufruit résultant du document ou de la réquisition N° 207 749 est supprimée.

Index des immeubles - Section informatisée

Index des immeubles

Circonscription foncière :	L'Assomption	**Dates de mise à jour du Registre**	
Cadastre :	Cadastre du Québec	**Droits :**	2020-02-04 12:00
Lot :	2 888 252	**Radiations :**	2020-01-10 09:35
Date d'établissement :	2002-11-08 09:00 Soumis à l'article 19 de la Loi sur le cadastre		
Plan :	Liste des plans		
Concordance :	Partie du (des) lot(s) 140 Paroisse de Lachenaie.		

Date de présentation	Numéro d'inscription	Nature de l'acte	Qualité	Nom des parties	Remarques	Avis d'adresse	Radiations
2005-02-16	À 09:00.Modification(s) : Nom du propriétaire. Mode d'acquisition, numéro d'inscription du titre . Voir plan(s) et/ou document joint : 842001						
2012-10-09	19 472 190	Avis de réserve pour fins publiques	Expropriant Exproprié	VILLE DE TERREBONNE THOUIN, André THOUIN, Claude et autres			
2014-10-09	21 108 103	Avis de renouvellement de réserves pour fins publiques	Requérant	Ville de Terrebonne	Réf. : 19 472 190		

Index des immeubles - Section informatisée

Index des immeubles

Circonscription foncière :	L'Assomption	**Dates de mise à jour du Registre**	
Cadastre :	Paroisse de Lachenaie	**Droits :**	2020-02-04 12:00
Lot :	140	**Radiations :**	2020-01-10 09:35
Date d'établissement :			
Plan :	Liste des plans		
Concordance :			

Date de présentation	Numéro d'inscription	Nature de l'acte	Qualité	Nom des parties	Remarques	Avis d'adresse	Radiations
	Voir section numérisée pour les inscriptions antérieures à 2002-09-23						
2002-10-28	À 09:00. Début de la période d'interdiction : Réforme cadastrale.						
2002-11-08	À 09:00.Ce lot est rénové, voir nouveau(x) lot(s) 1 947 958 et 2 888 252 Cadastre du Québec. Voir plan(s) et/ou document joint : 744288						

Section référence - Index des immeubles - Section numérisée

Index des immeubles

Section référence : L'Assomption **-** Paroisse de Lachenaie **-** 140

Numéro d'inscription	Remarques	Avis d'adresse	Radiations
Acte au long			
207 749			T 11 587 100
245 218			T 11 587 100

INDEX DES IMMEUBLES

Feuillet N° destiné au N° 140
du cadastre PAROISSE DE LACHENAIE
de l'index des immeubles pour le *Bureau de la Division d'enregistrement*
de L'Assomption
Attesté à le 1984 -10- 18 19
Par [signature]
Régistrateur

N° 140

Déposé: le

Suite du Vol 1 P140

NOMS DES PARTIES	TITRE DE L'ACTE	ENREGISTREMENT DATE	ENREGISTREMENT N°	REMARQUES	RADIATION
Marcel Thouin -	Testament	92-02-24	441547		
Marcel Thouin - Claude Thouin & al	Transmission	92-02-24	441548		
BLANDINE DUFORT	TESTAMENT	----	430419	enrg. le 91-07-17	
BLANDINE DUFORT - LUCIEN THOUIN	TRANSMISSION	92-04-09	444324	½ ind.	
SUZANNE THOUIN - LUCIEN THOUIN	CESSION	92-04-09	444325	½ ind Solde de 500,000$ pure	
MORAND A. Richard - THOUIN , Yolande et autres	Saisie	94-03-25	3763		T169038
THOUIN yolande -THOUIN lucien	VENTE	94-09-07	489406	782 374.80$ Comptant	
Terrains Galate Inc. - Les Sables Thouin Inc.	Vente	95-06-16	500229	ptie 60,000$ Comptant	
Les Sables THOUIN inc. - Par Holdings inc.	vente	96-10-31	520391	ptie, 1$ comptant	
~~Saisie P.L'Assomption~~	~~consentement~~	~~97-11-10~~	~~537350~~	~~ptie, mod au cadastre~~ ENTREE ANNULEE LE 97-11-10	[illegible]
Lucien Thouin & al	Servitude	2000-04-18	571695	Passage	
GHISLAINE DUSSEAULT	DECLARATION	2000-06-14	575357	re:444325	

Index aux immeubles

2000101960

BE-34 (83-05) 1811-BE

Cent quarantième Juillet
A C D

No. 140 **INDEX AUX IMMEUBLES de la Paroisse de Lachenaie, dans le Comté de L'Assomption.**

Date de l'Enregistrement. Année	Mois	Jour	Indication de l'Enregistrement. No.	Reg.	Vol.	Page.	Indication du Reg. des adresses. No.	Vol.	NOM DU VENDEUR, DONATEUR, CRÉANCIER, ETC., ETC.	NOM DE L'ACQUÉREUR, DONATAIRE, DÉBITEUR, ETC., ETC.	NATURE DE L'ACTE.	MONTANT DES CRÉANCES ET TERMES DE PAIEMENT.	TRANSPORTS, NOMS DES CESSIONNAIRES.	Montants transportés. $	cts.	RADIATIONS. Partielles	Totales.
1905	Déc	23	28005	B.	63	582			Adolphe et Dorimine Forget Dépaty	Ulric Forget Dépaty	Partage et abandon						
"	"	"	28006	"	"	583			Joseph Forget	Idem	" "	"					
1927	Juillet	13	45529	"	55				Ulric Forget	Lemard Forget	Et Donation	—					
"	"	"	45530	"	"				idem	Théophilin Forget	" "						
"	"	"	45531	"	"				idem	Chs Auguste Forget	" "						
1947	Oct.	20	65750	"	117				Léonard & Chas-Aug Forget	Théophilus Forget	Cession	Comptant - Charges -					
1953	Jan.	22	377	Dépôt					Ser. Trés. du Conseil Mun. du Co. L'ass.	idem	Avis de vente pour taxes, le 12 Mars 1953. — $20.40						
1953	Mars	17	379	—					idem	La Corporation Mun. de Lachenaie	Adjugé						
1957	Nov.	5	84911	—	63				Corporation Comté L'Assomption	idem	Vente	Comptant					
1958	Mars	18	85810	—	66				Corporation Municipale Lachenaie	Josaphat Thouin	Vente	Comptant					
"	Sept.	25	87617	—	72				Josaphat Thouin	Jules P. Turgeon	Vente	Comptant - Condition R Venne se lit 10%					
"	Nov.	28	88257	—	74				Jules Pierre Turgeon	Richard Lapointe Ltée	Vente	$19,875.00, par vers, 6%. Dation	89872 Lach Realty	1000	00	38828 30405	
"	Déc.	9	88390	—			9932		Richard Lapointe Ltée	Coastal Land Holding Co.	Vente	$52,884.15 par vers, 6%. Dation				37708 30405	
1959	Mai	29	89872	—	79		4280		Jules P. Turgeon	Lachenaie Realty Co. Ltd	Transport	$10000.00, re enrg: 88257.					38828
1960	Nov.	19	95136	—	97		5545		Lachenaie Realty Co.	Mrs Sara Ostroff	Transport	$13875.00 re enrg: 88257, 88390 et 89872.					38828
1965	Mars	17	111639	—	152				Josaphat Thouin	Jules Pierre Turgeon et al	Avis de	soixante jours.					
"	Sept.	2	113725	—	159				Coastal Land Holdings Co. et al	Josaphat Thouin	Procès verbal de Bornage.						
1968	Janvier	8	124355	—	194				Jules-Pierre Turgeon	Josaphat Thouin	Rétrocession	re enrg: 87617					
80	05	14	245209						Josaphat Thouin	—	Certificat	Bind					
80	05	14	207749						— —	—	Testament						
80	05	14	245218						— —	—	Transm	Bind					
~~92~~	~~10~~	~~07~~	~~272784~~						~~Gazaduc T. S. M.~~	~~Richard Rivest~~	~~Appaap~~	Entrée Nulle Ch. Reg. (St-Paul)					

Voir Suite au Nouvel Index

Index aux immeubles
2000087584

Mention de radiation - Section numérisée

	Radiations	Mention
T	11 587 100	L'inscription de l'usufruit résultant du document ou de la réquisition N° 207 749 est supprimée.

	Radiations	Mention
T	11 587 100	L'inscription de l'usufruit résultant du document ou de la réquisition N° 207 749 est supprimée.

Index des immeubles - Section informatisée

Index des immeubles

Circonscription foncière :	L'Assomption	**Dates de mise à jour du Registre**	
Cadastre :	Cadastre du Québec	**Droits :**	2020-02-04 12:00
Lot :	2 888 253	**Radiations :**	2020-01-10 09:35
Date d'établissement :	2002-11-08 09:00 Soumis à l'article 19 de la Loi sur le cadastre		
Plan :	Liste des plans		
Concordance :	Partie du (des) lot(s) 127 Paroisse de Lachenaie.		

Date de présentation	Numéro d'inscription	Nature de l'acte	Qualité	Nom des parties	Remarques	Avis d'adresse	Radiations
2005-02-16	À 09:00.Modification(s) : Nom du propriétaire. Mode d'acquisition, numéro d'inscription du titre . Voir plan(s) et/ou document joint : 842001						
2012-10-09	19 472 190	Avis de réserve pour fins publiques	Expropriant Exproprié	VILLE DE TERREBONNE THOUIN, André THOUIN, Claude et autres			
2014-10-09	21 108 103	Avis de renouvellement de réserves pour fins publiques	Requérant	Ville de Terrebonne	Réf. : 19 472 190		

Index des immeubles - Section informatisée

Index des immeubles

Circonscription foncière :	L'Assomption	**Dates de mise à jour du Registre**	
Cadastre :	Paroisse de Lachenaie	**Droits :**	2020-02-04 12:00
Lot :	127	**Radiations :**	2020-01-10 09:35
Date d'établissement :			
Plan :	Liste des plans		
Concordance :			

Date de présentation	Numéro d'inscription	Nature de l'acte	Qualité	Nom des parties	Remarques	Avis d'adresse	Radiations
	Voir section numérisée pour les inscriptions antérieures à 2002-09-23						
2002-10-28	À 09:00. Début de la période d'interdiction : Réforme cadastrale.						
2002-11-08	À 09:00.Ce lot est rénové, voir nouveau(x) lot(s) 1 947 912 et 2 888 253 Cadastre du Québec. Voir plan(s) et/ou document joint : 744288						

Section référence - Index des immeubles - Section numérisée

Index des immeubles

Section référence : L'Assomption **-** Paroisse de Lachenaie **-** 127

Numéro d'inscription	Remarques	Avis d'adresse	Radiations
Acte au long			
207 749			T 11 587 100
245 218			T 11 587 100
572 774			T 12 728 762

INDEX DES IMMEUBLES

Index aux immeubles

2000101866

Feuillet Nº 1 destiné au Nº 127

du cadastre PAROISSE DE LACHENAIE

de l'index des immeubles pour le *Bureau de la Division d'enregistrement*

de l'Assomption

Attesté à le 1984-11-26 19

Par [signature]

Régistrateur

Nº 127

Déposé: le

Suite du Vol 1 P. 127

NOMS DES PARTIES	TITRE DE L'ACTE	ENREGISTREMENT DATE	ENREGISTREMENT Nº	REMARQUES	RADIATION
vs Sumar Land Holding Ltd	A.V.T.	84-11-26	2570	sera vendu 84-12-20 à 14 hres	
à Les Sables Thouin	adjudication	84-12-28	2581		
Sables Thouin - Sumar Land Holding	retrait	86-01-15	316669	re: 2581	
Marcel Thouin -	Testament	92-02-24	441547		
Marcel Thouin - Claude Thouin & al	Transmission	92-02-24	441548	PTIE	
BLANDINE DUFORT	TESTAMENT	----	430419	enrg. le 91-07-17	
BLANDINE DUFORT - LUCIEN THOUIN	TRANSMISSION	92-04-09	444324	½ ind. ptie	
SUZANNE THOUIN - LUCIEN THOUIN	CESSION	92-04-09	444325	½ ind Solde de ~~500,000$~~ ptie 500,000$ [illegible]	
~~[illegible] A Richard - Thouin Yolande et [illegible]~~	~~SAISIE~~	~~94-02-28~~	~~[illegible]~~	Entrée nulle 94.02.28 15h. J.J.	
THOUIN yolande -THOUIN lucien	VENTE	94-09-07	489406	ptie 782 374.80$ Comptant	
Lucien Thouin et al	Servitude	2000-04-18	571675	Passage	
Min. Revenu du Quebec - Soc. Imm. Sumar inc.	Hyp. Légale	2000-05-09	572774	16,346.49 ptie (92299)	
GHISLAINE DUSSEAULT	DECLARATION	2000-06-14	575357	re:444325	

BE-34 (83-05) 1811-BE

Cent vingt-septième Feuillet
1897

No. 127 **INDEX AUX IMMEUBLES de la Paroisse de Lachenaie, dans le Comté de L'Assomption.**

Date de l'Enregistrement. Année	Mois	Jour	Indication de l'Enregistrement. No.	Reg.	Vol.	Page.	Indication du Reg. des adresses. No.	Vol.	NOM DU VENDEUR, DONATEUR, CRÉANCIER, ETC., ETC.	NOM DE L'ACQUÉREUR, DONATAIRE, DÉBITEUR, ETC., ETC.	NATURE DE L'ACTE.	MONTANT DES CRÉANCES ET TERMES DE PAIEMENT.	TRANSPORTS, NOMS DES CESSIONNAIRES.	Montants transportés. $	cts.	RADIATIONS. Partielles	Totales.
~~1887~~	~~Août~~	~~2~~	~~12171~~	~~B~~	~~51~~	~~529~~			~~Edéon Villeneuve~~	~~M. Anne Taschereau, ecuyer, Edéon Villeneuve, susdit~~	~~Testament~~	~~Legs Edéon Villeneuve à Hélène Taschereau, veuve de feu Charles Antoine Taschereau, écuyer, Ecr.~~					
~~"~~	~~"~~	~~"~~	~~1786~~	~~C~~	~~2~~	~~796~~			~~"~~	~~"~~	~~Hélène Lévis Dame Taschereau susdite demanderesse~~	~~Délaissé~~					
1896	Mai	16	221064	10	58	132			Hyacinthe Tourville ecuyer	Louis Tourville	Donation	Eptant Vente					
1901	Fev	16	24624	"	59	629			Idem	Louis & Trs de Lalo Tourville	Vente	Comptant : Réserve d'usufruit					
1924	Janv	15	42459	"	83				Trs Lalo Tourville	Edmond Tourville	Vente						
1934	Mai	3	51546	"	96				Edmond Tourville	Edmond Landry.	Vente	comptant.					
1935	Sept.	7	52583	"	"				Louis Tourville	Aldg Dupont	Rés. Pierres	Droits d'usufruit -					
"	"	"	52584	"	"				Percep. Revenu.	Les Ex Tourville	Legs	Aucun droit.					
"	Sept.	23	52106	"	"				Edmond Landry, req.	Hanna d'ou Valliere	Vente	comptant					
1936	Avril	4	52671	"	97				Hanna Aldg Dupont.	Levi Tourville	Donation	Charges Lent. Rev.					30996
1939	Avril	24	55457	"	101				Hermine Lavallee	Edris Leblanc.	Vente	#2501.00 1 an 5%				19661	
1943	October	7	60389	"	108				Ulric Leblanc	Joseph Boisvert	Vente	Comptant					
"	Dec	9	60585	"	"				Louis Carriere	Joseph Boisvert	Obligation	#275.00 - 2 ans - 5% - Hypothèque #1000.00.					25666
1943	"	19	63029	"	112				Josephe Boisvert	Josephat Morrissette	Vente	Comptant					
1949	Janv.	25	352	Dépôt					Le Sec. Trés. du Conseil Muni. Cté d'Ass.	J. André Paulhus	Avis de vente pour taxes a sera vendue le 10 Mars 1949						
"	Mars	11	354	—					idem	Josaphat Thouin	Adjugé -						
"	Mai	12	67965	—					idem	J. André Paulhus	Retrait						
1953	Jan.	22	377	—					idem	Paul André Paulhus	Avis de vente pour taxes, le 12 mars 1953. —						
"	mars	17	379	—					idem	La Commission Scolaire de Lachenaie	Adjugé.						
1955	Juin	17	78428	—	41				Le Corp. du Comté de L'Ass.	idem	Vente	Comptant. —					
"	Juillet	2	78530	—	"				Les Com. d'Ecoles de Lachenaie	Josaphat Thouin	Vente	Comptant. —					
1960	Avril	30	93256	—	90				Josaphat Thouin	Léon Tourville	Vente	Comptant.					
"	"	"	93257	—	"				Léon Tourville	Lachenaie Realty Co.	Vente	Comptant.					
"	Juin	8	93616	—	93		9969		Lachenaie Realty Co.	Napoléon Martin Ltée	Vente	#7084.00, 5 ans 7%, Cl. régal. #43966.00 5 ans 6% Cl. régal.					39427
"	Juin	25	93757	—	—		9935		Napoléon Martin Ltée	Sumar Land Holdings Ltée	Vente	#7084.00 à Napoléon Martin Ltée re enrg : 93616, 6%				39427	39397
"	Oct.	19	95137	—	97		5546		Lachenaie Realty Co.	Mrs Sara Ostroff	Transport	#7084.00, re enrg : 93616 et 93757.					39427
1965	Sept	2	113725	—	159				Sumar Land Holdings et al	Josaphat Thouin	Arpen. verbal de Bournoge.						
"	Oct.	21	114302	—	161		10908		Ministère des Travaux	Sumar Land Holdings Ltd.	Privilège	#542.52.					40246
1973	Janv.	17	923						Les Trés Comte L'Ass.	Sumar Land Holdings	A.V.L.						47941
80	05	14	245203						Josaphat Thouin	—	Certificat	Lavoie					
—	—	—	207749						— —	—	Testament						
80	05	14	245218						— —	—	Transm	Lavoie					

Voir suite au Nouvel Index

Index aux immeubles
2000087571

Mention de radiation - Section numérisée

	Radiations	Mention
T	11 587 100	L'inscription de l'usufruit résultant du document ou de la réquisition N° 207 749 est supprimée.

	Radiations	Mention
T	11 587 100	L'inscription de l'usufruit résultant du document ou de la réquisition N° 207 749 est supprimée.

	Radiations	Mention
T	12 728 762	L'inscription des droits hypothécaires résultant du document ou de la réquisition N° 572 774 est supprimée des lots 623, 624, 643, 670, tous de la Paroisse de Saint-Henri-de-Mascouche et des lots 63, 126 et 127, tous de la Paroisse de Lachenaie

Index des immeubles - Section informatisée

Index des immeubles

Circonscription foncière :	L'Assomption	**Dates de mise à jour du Registre**	
Cadastre :	Cadastre du Québec	**Droits :**	2020-02-04 12:00
Lot :	2 888 254	**Radiations :**	2020-01-10 09:35
Date d'établissement :	2002-11-08 09:00 Soumis à l'article 19 de la Loi sur le cadastre		
Plan :	Liste des plans		
Concordance :	Partie du (des) lot(s) 128 Paroisse de Lachenaie.		

Date de présentation	Numéro d'inscription	Nature de l'acte	Qualité	Nom des parties	Remarques	Avis d'adresse	Radiations
2005-02-16	À 09:00.Modification(s) : Nom du propriétaire. Mode d'acquisition, numéro d'inscription du titre . Voir plan(s) et/ou document joint : 842001						
2012-10-09	19 472 190	Avis de réserve pour fins publiques	Expropriant Exproprié	VILLE DE TERREBONNE THOUIN, André THOUIN, Claude et autres			
2014-10-09	21 108 103	Avis de renouvellement de réserves pour fins publiques	Requérant	Ville de Terrebonne	Réf. : 19 472 190		

Index des immeubles - Section informatisée

Index des immeubles

Circonscription foncière :	L'Assomption	**Dates de mise à jour du Registre**	
Cadastre :	Paroisse de Lachenaie	**Droits :**	2020-02-04 12:00
Lot :	128	**Radiations :**	2020-01-10 09:35
Date d'établissement :			
Plan :	Liste des plans		
Concordance :			

Date de présentation	Numéro d'inscription	Nature de l'acte	Qualité	Nom des parties	Remarques	Avis d'adresse	Radiations
	Voir section numérisée pour les inscriptions antérieures à 2002-09-23						
2002-10-28	À 09:00. Début de la période d'interdiction : Réforme cadastrale.						
2002-11-08	À 09:00.Ce lot est rénové, voir nouveau(x) lot(s) 1 947 948 et 2 888 254 Cadastre du Québec. Voir plan(s) et/ou document joint : 744288						

Section référence - Index des immeubles - Section numérisée

Index des immeubles

Section référence : L'Assomption **-** Paroisse de Lachenaie **-** 128

Numéro d'inscription	Remarques	Avis d'adresse	Radiations
Acte au long			
207 749			T 11 587 100
245 218			T 11 587 100

INDEX DES IMMEUBLES

Feuillet N° \ destiné au N° 128.

du cadastre PAROISSE DE LACHENAIE

de l'index des immeubles pour le *Bureau de la Division d'enregistrement*

de L'Assomption

Attesté à le 1984 -10- 18 19

Par [signature]
Régistrateur

N° 128

Déposé: le

Suite du Vol 1 Page 128

NOMS DES PARTIES	TITRE DE L'ACTE	ENREGISTREMENT DATE	ENREGISTREMENT N°	REMARQUES	RADIATION
Marcel Thouin -	Testament	92-02-24	441547		
Marcel Thouin - Claude Thouin & al	Transmission	92-02-24	441548		
BLANDINE DUFORT	TESTAMENT	----	430419	enrg. le 91-07-17	
BLANDINE DUFORT - LUCIEN THOUIN	TRANSMISSION	92-04-09	444324	½ ind.	
SUZANNE THOUIN - LUCIEN THOUIN	CESSION	92-04-09	444325	½ ind Solde de 500.000$ [illegible]	
THOUIN yolande -THOUIN lucien	VENTE	94-09-07	489406	782 374.80$ Comptant	
Terrains la Cote Inc. - Les Sables Thouin Inc.	Vente	95-06-16	500 229	ptie 60,000 $ Comptant	
Les Sables Thouin inc. - Par Holdings inc.	Vente	96-10-31	520 391	ptie, 1st Comptant	
Lucien Thouin & al	Servitude	2000-04-18	571675	Passage	
GHISLAINE DUSSEAULT	DECLARATION	2000-06-14	575357	re:444325	

Index aux immeubles

2000101867

BE-34 (83-06)

1B11-BE

Cent cinq à huitième feuillet

No. 128 **INDEX AUX IMMEUBLES** de la Paroisse de **Lachenaie, dans le Comté de L'Assomption.**

Date de l'Enregistrement. Année	Mois	Jour	Indication de l'Enregistrement. No.	Reg.	Vol.	Page.	Indication du Reg. des adresses. No.	Vol.	NOM DU VENDEUR, DONATEUR, CRÉANCIER, ETC., ETC.	NOM DE L'ACQUÉREUR, DONATAIRE, DÉBITEUR, ETC., ETC.	NATURE DE L'ACTE.	MONTANT DES CRÉANCES ET TERMES DE PAIEMENT.	TRANSPORTS, NOMS DES CESSIONNAIRES.	Montants transportés. $	cts.	RADIATIONS. Partielles	Totales.
1890	Sept.	3	18688	B	55	147			Hyacinthe Rabour. Fourville	Fcois de Sales Rabour Fourville	6te Donation	moitie propre à lui de son cotheritage					
1924	Juin	15	42490	..	53				Fcois Sales Fourville	Eugene Fourville	Vente S.V.						
1937	Juin	17	53 953	..	95				Eugene Fourville	Hermidas Vallieres	Vente	Cmp fin V.					
1939	Juin	24	55487	..	101				Hermidas Vallieres	Delvic Leblanc	Vente	#280 1 an 5%					19661
1943	Octobre	7	60389	"	108				Delvic Leblanc	Joseph Boisvert	Vente	Comptant					
"	Dec.	9	60585	"	"		—		Louis Carriere	Joseph Boisvert	Obligation	#275.00 = 2 ans = 5% = Hypothèque Vallieres					25666
1945	Oct.	5	62767	"	112				Joseph Boisvert	Elzear Lessard	Vente	Comptant					
"	Dec.	19	63029	"	"				idem	Joseph & Morissette	Vente	Comptant					"
1949	Janv.	25	354	Regist					Le Sec. Trés. du Conseil Mun. de L'Ass	J. André Paulhus	Avis de vente pour taxes = sera vendue le 12 Mars 1949						
"	Mars	11	354	—					idem	Josaphat Thouin	Adjugé						
"	Mai	12	67965	—					idem	J. André Paulhus	Retrait						
"	Sept	14	68526	—					J. André Paulhus	Rosaire Rapotte	Vente a remere	Comptant — dr de remere durant 3 ans					
1953	Jan.	22	377	—					Le Sec. Trés du Conseil Mun du Co. L'Ass	Paul André Paulhus	Avis de vente pour taxes le 12 mars 1953. —						
"	Mars	17	379	—					idem	La Commission Scolaire de Lachenaie	Adjugé. —						
1954	Dec.	7	77409	—	38				Rosaire Rapotte	Josaphat Thouin	Vente	Comptant. —					
1955	Juin	17	78428	—	41				La Corp. du Comte de L'Ass.	La Commission Scolaire de Lachenaie	Vente	Comptant. —					
"	Juillet	2	78530	—	"				Les Com. d'ecoles de Lachenaie	Josaphat Thouin	Vente	Comptant. —					
1958	Mai	8	86185	—	67				Eugène Fourvielle	Josaphat Thouin	Vente	Comptant Lefaivre					
1958	Sept.	25	87617	—	72				Josaphat Thouin	Jules P. Turgeon	Vente	Comptant. Condition R. Vermette Lot 10'					
"	Nov.	28	88357	—	74				Jules P. Turgeon	Richard Laporte Ltée	Vente	#19875.00 2 ans vers 6% D'Aton	No. 89872 Jack Kelly	1000	00	38828	
"	Dec.	9	88390	—	74	9923			Richard Laporte Ltée	Coastal Land Holding Co.	Vente	#52884.15 par vers 6% Dalton				36405 37728 36405	
1959	Mai	29	89872	—	79	4280			Jules P. Turgeon	Lachenaie Realty Co.	Transport	#10.000.00 re enrg: 88257					38828
1960	Nov.	19	95136	—	97	5545			Lachenaie Realty Co.	Mlle Sara Osthoff	Transport	#13875.00 re enrg: 88257, 88390 et 89872					38828
1965	Mars	17	111639	—	152				Josaphat Thouin	Jules Pierre Turgeon et al	Avis	de soixante jours.					
"	Sept.	2	113735	—	159				Coastal Land Holdings Co. et al	Josaphat Thouin	Procès verbal de Bornage.						
1968	Janvier	8	124355	—	194				Jules-Pierre Turgeon	Josaphat Thouin	Retrocession re enrg: 87617						
80	05	14	245203						Josaphat Thouin	—	Certificat	Quitté					
—	—	—	207748						— — —	—	Testament						
80	05	14	245215						— — —	—	Transm	Quitté					

Voir Suite au Nouvel Index

Index aux immeubles
2000087572

Mention de radiation - Section numérisée

	Radiations	Mention
T	11 587 100	L'inscription de l'usufruit résultant du document ou de la réquisition N° 207 749 est supprimée.

	Radiations	Mention
T	11 587 100	L'inscription de l'usufruit résultant du document ou de la réquisition N° 207 749 est supprimée.

Index des immeubles - Section informatisée

Index des immeubles

Circonscription foncière :	L'Assomption	**Dates de mise à jour du Registre**	
Cadastre :	Cadastre du Québec	**Droits :**	2020-02-04 12:00
Lot :	2 888 255	**Radiations :**	2020-01-10 09:35
Date d'établissement :	2002-11-08 09:00 Soumis à l'article 19 de la Loi sur le cadastre		
Plan :	Liste des plans		
Concordance :	Partie du (des) lot(s) 117 Paroisse de Lachenaie.		

Date de présentation	Numéro d'inscription	Nature de l'acte	Qualité	Nom des parties	Remarques	Avis d'adresse	Radiations
2005-02-16	À 09:00.Modification(s) : Nom du propriétaire. Mode d'acquisition, numéro d'inscription du titre . Voir plan(s) et/ou document joint : 842001						
2012-10-09	19 472 190	Avis de réserve pour fins publiques	Expropriant Exproprié	VILLE DE TERREBONNE THOUIN, André THOUIN, Claude et autres			
2014-10-09	21 108 103	Avis de renouvellement de réserves pour fins publiques	Requérant	Ville de Terrebonne	Réf. : 19 472 190		
2016-08-01	22 518 971	Avis d'expropriation	Expropriant Exproprié	Hydro-Québec Thouin, Lucien Thouin, Thérèse et autres			
2017-03-27	22 968 093	Avis de transfert - servitude	Expropriant Exproprié	Hydro-Québec Thouin, Lucien Thouin, Thérèse et autres			

Index des immeubles - Section informatisée

Index des immeubles

Circonscription foncière :	L'Assomption	**Dates de mise à jour du Registre**	
Cadastre :	Paroisse de Lachenaie	**Droits :**	2020-02-04 12:00
Lot :	117	**Radiations :**	2020-01-10 09:35
Date d'établissement :			
Plan :	Liste des plans		
Concordance :			

Date de présentation	Numéro d'inscription	Nature de l'acte	Qualité	Nom des parties	Remarques	Avis d'adresse	Radiations
	Voir section numérisée pour les inscriptions antérieures à 2002-09-23						
2002-10-28	À 09:00. Début de la période d'interdiction : Réforme cadastrale.						
2002-11-08	À 09:00.Ce lot est rénové, voir nouveau(x) lot(s) 1 946 580, 1 947 507, 1 947 840, 1 947 841, 1 951 020, 1 951 031, 2 575 271, 2 575 282, 2 575 378 et 2 888 255 Cadastre du Québec. Voir plan(s) et/ou document joint : 744288						

Section référence - Index des immeubles - Section numérisée

Index des immeubles

Section référence : L'Assomption **-** Paroisse de Lachenaie **-** 117

Numéro d'inscription	Remarques	Avis d'adresse	Radiations
Acte au long			
207 749			T 11 587 100
245 218			T 11 587 100
300 462			T 12 705 786
300 463			T 12 705 786
564 194			T 12 705 786

INDEX DES IMMEUBLES

Feuillet N° 1 destiné au N° 117

du cadastre PAROISSE DE LACHENAIE

de l'index des immeubles pour le *Bureau de la Division d'enregistrement*

de L'Assomption nord

N° 117

Attesté à le 1984-10-18 19

Par Registrateur

Déposé: le

Suite du Vol 17 p. 172

NOMS DES PARTIES	TITRE DE L'ACTE	ENREGISTREMENT DATE	ENREGISTREMENT N°	REMARQUES	RADIATION
Comp. Trust Royal - Agadner T.2.M.	Fiducie	84-10-18	300462		
		71696		71686	
Comp. Trust Royal - Agadner T.2.M.	Hyp	84-10-18	300463	Illimité	
		71696		71686	
Partie de ce lot subdivisé le 85-02-12 (117-17)				Vol. 21 PLAN 10-531	
Promenade Development Corp. tal - Hydro Qué. servitude		86-08-01	326518		
Wellington Trust Comp. - Les Sables Thouin Inc. Vente		86-11-03	330869	Quelle.	112971T
		72555			
Julius Bierbrier - Les Sables Thouin Inc	Hyp	88-02-08	357169	302,400.00	T145366
		78004			
David Resnick "en fid" Val. Les Sables Thouin Inc	Vente	88-02-08	357171	conséquent	
Julius Bierbrier et al - Promenade Devel. Corp.	Avis (cop.)	91-08-27	432175	Avis re: 98988, Indpn le 91-10-22	100798
Julius Bierbrier et al - Gaston Venne et al	Vente	91-12-21	439500	Les Sables #885383	T161276
MARCEL THOUIN	TESTAMENT	92-02-24	441547		
MARCEL THOUIN - CLAUDE THOUIN & AL	TRANSMISSION	92-02-24	441548	PTIÉ	
BLANDINE DUFORT	TESTAMENT	----	430419	enrg. le 91-07-17	
BLANDINE DUFORT - LUCIEN THOUIN	TRANSMISSION	92-04-09	444324	½ ind.	
SUZANNE THOUIN - LUCIEN THOUIN	CESSION	92-04-09	444325	½ ind Solde de 500,000$	
Julius Bierbrier - Gaston Investment Corp.	Annulation	92-07-03	451072	Re annulation re: 439500 ptie	
Gaston Investment Corp - Julius Bierbrier	Mainlevée	92-07-03	451073	Re: 439500, radié 92-09-08	T161276
Vs. Promenade Development Corp. et al - Julius Bierbrier et al	Jugement	92-09-11	454403	titre plein	
VENNE, Gaston & AUTRE - BERTRAND, Andre	HYP. PRINC.	94-03-02	478979	PTIÉS, 20,000$ A86827	T193316
— —	HYP. ADD.	—	—	PTIÉS, 4,000$ A86827	T193316
— —	HYP. LOYERS (ASS.	—	—	PTIÉS, A86827	T193316.
— —	HYP. ADD. LOYERS (ASS.	—	—	PTIÉS, A86827	T193316.
— —	VENTE	—	—	PTIÉS, SOLDE DE 20,000$ A86827	
~~Morgan A. Richard - Thouin Yolande et ux~~	~~SAISIE~~	~~94-09-28~~	~~376~~	Retiré re Me. 94-09-29, ISR JJ.	
THOUIN yolande - THOUIN lucien	VENTE	94-09-07	489406	ptie 782 374.80$ Comptant	
MARGUERITE MALO - MICHEL MALO & AUTRES	TRANSMISSION	95-10-25	504967	PTIÉ,	
Huguette MALO, es qual. - Jeannine JOBIN	VENTE	95-10-25	504968	PTIÉ, 33,000$ COMPTANT	
PARTIE de ce lot subdivisée le 95-12-19 (117-2)	Plan	95-16-1387	Vol. 463		
GASTON VENNE & AL	CORRECTION	99-08-17	564158	PTIE RE: 478979	
CIBC MELLON TRUST CO. - T.Q.M. PIPELINE & CO. LTD.	HYPS.	99-08-18	564194	$1 milliard, Serv.&	
THE ROYAL TRUST CO. - CIBC MELLON TRUST CO.	CESSION	99-08-18	564194	créances Re: 300462 & Al PTIE	
GASTON VENNE & AL - JEANNINE JOBIN	VENTE	99-09-08	564818	PTIÉ, 1$ PAYÉ	
Lucien Thouin et al	Déclaration de fiducie	2000-04-18	571695	Parcage	
GHISLAINE DUSSEAULT	DECLARATION	2000-06-14	575357	re:444325	
MARCEL FAFARD - PAULINE QUIMET	BORNAGE	2001-06-20	580328	PTIÉ	
LA COMPAGNIE D'ELECTRICITE SHAWINIGAN	ANNULATION	2001-11-21	596596	servitude re: 58178	

Index aux immeubles

2000099341

Lot no ~~7811~~ 117 Index aux Immeubles d PAROISSE DE LACHENAIE

Suite du Vol 5 P 92

NOMS DES PARTIES	Nature de l'Acte	ENREGISTREMENT Date	Reg	Vol	No	Radiation numéro du dépôt Total "T" Partielle "P"	REMARQUES Prix de vente; charges réelles. (montant des créances; privilèges et hypothèques, servitudes; etc , etc)
Shirif vs Belvedere Land Hldg	Saisie	80-09-19			1895	79913T	
Shsuif vs. Belvedere Land Holdg.	avis de Vente	80-11-10			1927	79913T	sera vendu le 80-11-26 à 11 hres
Sherif ~~...~~ à Herbert Goodman	Vente	81-05-01			253167		—
Sec. Trés. à Mun Lachenaie	Vente	81-02-27			254500	76973T ENRG	comptant
Gazaduc T. 2. M - Promenade Development Corp. Ltd	Dépôt ~~Expropr~~	82-05-07			268087		de plan (83-10-18)
David Resnick Ltd - Gazaduc T. 2. M.	Servitude	82-05-10			268123		
Herbert Goodman - Wellington Invest. Corp.	Vente	82-10-19			273039		Comptant
cs Pap. St-Joseph Bordeaux - Irène Rivest	Hyp	84-05-07			294340	144638T	$20,000
—		71939					
Promenade Development Ltd - Irène Rivest	vente	84-10-09			300173		comptant

Voir suite au nouvel index

Index aux immeubles 2000098663

~~Suite à la Page 193~~ NUL

Index aux immeubles
2000080882

Lot no 117 (Suite) s de PAROISSE DE LACHENAIE

du vol 1 subdv. p 148

NOM DES PARTIES	Nature de l'Acte	ENREGISTREMENT Date	Reg.	Vol.	No	Radiation numéro du dépôt Total "T" Partielle "P"	REMARQUES Prix de vente ; charges réelles : (montant des créances ; privilèges et hypothèques ; servitudes, etc., etc.)
		1962				P	90919 et 98988.
Jayton Investment Corp. ± Judith Sternthal	Hors part	7 Sept.	Dep.	119	101952	64814P	1/2 de # 75 000.00 re anlg: 89009, 89837.
Judith Sternthal ± Fernando Clément	Convention	. . .	.	.	.	✓	1/2 de # 47, 716.00 re anlg:
R. Thibodeau Ltée ± Henry Herman	Transport	1963 5 Nov.	—	134	106335	37838T	# 9000.00 re anlg: 86914.
—		Avis d'adresse 8581					
David Dufour ± Jean-Paul Dufour	Vente	6 Nov.	—	134	106352		erreur from 117 Rept. Lots Constant. Charges diverses. Passage
Julius Friedrich ± Karrich Realty Ltd.	Avis de	1964 15 Oct.	dep.	146	110083	36712T P 64814P	sixante jours.
Judith Sternthal ± Jayton Investment Corp.	Retrocession	1965 25 Nov.	—	152	111773		1/2 de # 60 806.40 re anlg: 89853 et al
autoRoute ± Karrich Realty Ltd.	Plan	21 Mai	—	154	113430		servitude.
Belvedere Land Holdings Co. et al. ± Joseph Art Thouin	Procès	2 Sept.	—	159	113735		verbal de Bornage.
Dame Marie Joseph Ethier et al. ± Me Jules Arnaud Ethier	Renonciation	1967 31 Août	—	180	120287		succession
Cert. Percep. Revenu ± Hermidas Ethier	Certificat	14 juillet	—	185	121748		Aucun droit
Cert. Percep. Revenu ± Mme Eva Ethier	Certificat	-	-	-	121749		aucun droit.
Hermidas Ethier et al. ± Mme Joseph Zéphirin Ethier Desjardins	Déclaration	-	-	-	121750		Trans. d'immeubles. Intestat.
Cert. Percep. Revenu ± Arnaud Ethier	Certificat	14 juillet	—		121751		Aucun droit.
Arnaud Ethier ± Mme Joseph Zéphirin Ethier Desjardins	Déclaration	-	-	-	121752		Trans. d'immeubles. Intestat.
Cert. Percep. Revenu ± Rose Alba Lachapelle	Certificat	20 juillet	—	186	121836		Aucun droit.
Rose Alba Lachapelle ± les Enfants	Testament	-	-	-	121837		légataires universels.
idem ± Gilbert Pauzé	Déclaration	-	-	-	121838		Trans. d'immeubles.
Gilbert Pauzé et al. ± Mme Marie Joseph Ethier	Vente	-	-	-	121839		Comptant. Passage
Mme Alger Blais ± Gilbert Pauzé	Vente	28 juillet	—	186	121958	43022P	# 2000.00 3 ans, 4½ %. Hyp. add. Passage. Servitude. 15 90. (12981)
—		Avis d'adresse 12981					
Promenade Develop. Corp. ± Karrich Realty Ltd.	Avis	1968 21 août	—	205	121549	P	sixante jours.
Ministère Voirie ± idem	Plan	1970 29 avril	—	228	137499		expropriation
idem ± idem	Servitude Aéro	—	—	—	137500		Non avenu
Clément Denis	A.V.T.	13-1-72			789	76913T	
Gilbert Pauzé Trésorier à Marcel Fafard	Vente	8-3-72			150342		Comptant, serv
Municipalité de Lachenaie	L.V.T.	17-3-72			805	76913T	à 65%
Ex Trésorier. Belvedere Land Holding.	A.V.T.	17.1.73			923	47941T	
ex. Trésorier. Karrich Realty Ltée	A.V.T.	17.1.73			923	47941T	
Karrich Realty Ltd	A.V.T.	22-1-74			1185	50670T	
Promenade Development Corp Ltd	Jugement	18-3-75			177222		propriétaire
Julius Friedrich Ltd vs Promenade Dev. Ltd	Avis 60 jrs	18-3-75			177224	P	re: 89009
Belvedere Land Holdings Ltée	A.V.T.	76-01-31			1650		
Sablex Thouin Inc	L.V.T.	79-03-13			1673		
Promenade Development Corp Ltd et al Ministère des Transports quittance		1975-79			232837		re: 137499
Hydro Québec vs Promenade Dev. Ltd.	expropriation	79-06-28			234622		
Shérif vs Belvedere Land Hldg	Saisie	79-11-19			1765	79913T	
Les Gilbert Pauzé inc. ± Belvedere Land Holdings Co	Jugement + Servitude	80-03-03			243763	79913T	comptant
—		-	58655	-			
Herbert Boodman	Avis	80-05-08			244989	79913T	re: 244986
H. Boodman vs Belvedere Land Hldg	Jugement	80-05-08			244986	79913T	créance
Josaphat Thouin	Certificat	80-05-14			245282		Bird
---- - ----	Testament	—			209749		
---- - ----	Transport	80-05-14			245318		Bird
Shérif vs Parkland Hldg Co	Saisie	2006-09			1852	79913T	

Suite au 17 Page 172

Index aux immeubles
2000080787

No 117 (suite) du vol 1 p 117 Index aux Immeubles de PAROISSE DE LACHENAIE dans le Comté de "Subdivision"

Date de l'Enregistrement Année	Mois	Jour	Indication de l'Enregistrement No.	Reg.	Vol.	Page	Nature de l'Acte	Nom du Vendeur, Donateur, Créancier, etc., etc.	Nom de l'Acquéreur, Donataire, Débiteur, etc., etc.	MONTANT DES CRÉANCES ET TERMES DE PAIEMENT	Transports Noms des Cessionnaires	Montants transportés $	cts.	Radiations Partielles	Totales
1947	janvier	2	64669	2	115		Vente	Oscar Ethier	Maxime Malo	Comptant - Clôture.					
"	Nov.	11	65838	Dépôt			L. hyp.	Montreal Trust Co.	The Shawinigan W. & P. Co.	#210. millions.					
1949	Janv.	25	352	—			Avis de vente	Le Sic. Trés. du Conseil Mun. de la Cté Qm.	J. André Paulhus	Avis de vente pour taxes = sera vendue le 15 Mars 1949.					
"	Mars	11	354	—				idem	Josaphat Thouin	adjugé -					
"	Mai	12	67965	—			Retrait	idem	J. André Paulhus						
1949	Sept	14	68526	—			Vente avec rem.	J. André Paulhus	Rosaire Rajotte	Comptant - Dr de remere durant 3 ans passage				P	25715
1951	juillet	11	71387	—	17		Vente	auguste Lanseigne	Fernando Eliment	#1000.00 au vendeur à demande. #6900.00 par vers. 4%.					
1953	Jan.	22	377	—			Avis de Vente	Le Sic Trés. du Conseil Mun. de la Cté Qm.	P. André Paulhus	pour taxes, le 12 Mars 1953. -					
1953	mars	17	379	—				idem	La Commission Scolaire Lachenaie	Jugé. —					
1954	fév.	16	75650	Avis d'adresse	32	1637	Prêt	L'Office du Crédit Agricole	Fernando Eliment	#6900.00 par vers. 2 1/2%. Hyp. addl. #1000.00,					29692
"	déc.	7	77409	—	38		Vente	Rosaire Rajotte	Josaphat Thouin	Comptant. passage					
1955	Juin	17	78428	—	41		Vente	La Corp. du Comté de l'Assomption	La Com. Scolaire de Lachenaie	Comptant. —					
"	Juillet	2	78530	—	41		Vente	Les Com. d'école de Lachenaie	Josaphat Thouin	Comptant. —					
"	"	28	78693	—	42		Avis	Hydro-Québec	idem	d'expropriation. —					
1956	Oct.	16	81937	—	53		Avis	idem		enrg. no 78693 amendé. —					
1957	Juin	1er	83448	—	58		Cert.	Percepteur Revenu.	Maxime Malo	Aucun droit.					
"	"	"	83449	—			Testament	Maxime Malo.	Florida Choquet.	Légataire universelle.					
"	"	"	83450	—			Déclaration	idem	H. Gabelle	Hors d'immeubles.					
1958	Mars	12	85777	—	65		Servitude	Josephat Thouin	Commission Hydro-Québec	Comptant					
1958	Mars	14	85800	—			Avis	Hydro-Québec		d'Expropriation					

Date de l'Enregistrement Année	Mois	Jour	Indication de l'Enregistrement No.	Reg.	Vol.	Page	Nature de l'Acte	Nom du Vendeur, Donateur, Créancier, etc., etc.	Nom de l'Acquéreur, Donataire, Débiteur, etc., etc.	MONTANT DES CRÉANCES ET TERMES DE PAIEMENT	Transports Noms des Cessionnaires	Montants transportés $	cts.	Radiations Partielles	Totales
1958	Mai	29	86402	—	68		Vente	Josaphat Thouin	Jules Pierre Turgeon	passage. servitude.					
"	Juin	25	86662	—	68		Vente	Jules Pierre Turgeon	R. Thibodeau Limitée	#3000.00 3 ans, #3000.00 5 ans, #3000.00 6 ans 6%. Cl. résol.					41721
1958	Juillet	16	86914	—	69		Vente	R. Thibodeau Limitée	Belvedere Land Holding	#6000.00 le 1er mai 1963.					41721
"	"	"	"	Avis d'adresse	9967		"	"	"	#9000.00 à J. Thouin re enrg: 86402.6%. #5000.00 le 1er Mai 1961	No 92261 to Lamfex	11000	00		34308P
"	"	"	"	Avis d'adresse	9937		"	"	"	#9000.00 à J. Thouin re enrg: 86402 et al. #11000.00 à J.P. Turgeon	No 92261 to Lamfex	11000	00		34308P
"	Oct.	17	87837	—	72	3748	Vente	Fernando Clément	Congress Investment Corp.	re enrg: 86662. #40000.00 au vendeur. par vers. 6%. Cl. résol. Passage. Servitude.					37838
"	Nov.	11	88080	Avis d'adresse	73		Correction	Josaphat Thouin	Jules P. Turgeon	re enrg: 86662. #40000.00 au vendeur. par vers. 6%. Cl. résol. Passage. Servitude.					~~37838~~
1959	Mars	7	89089	—	76	4027	Vente	Congress Investment Corp.	Promenade Development Corp.	Similitude en faveur de l'usage. #32,716.00 le 30 Sept. 1968. 5%.					
1959	Juin	25	90226	—	80		Serv.	idem	Hydro-Québec	#5000.00 le 30 Sept. 1963, #10000.00 le 30 Mars 1966.					64814T.
"	Août	22	90919	—	82		Assignment	Congress Investment Corp.	Promenade Develp. et al	re Désignation re enrg: 86402 passage					
"	"	25	90941	—	83		Certificat	Cert. Percep. Revenu.	Florida Choquet	#75000.00, par vers, 5%. Cl. résol. #47716.00 à Flemmer	92248 Florence Rudmetal	75000	00		64814P
"	"	"	90942	—			Testament	Florida Choquet	Marguerite Malo	Comptant.	92228 The Colton Corp.	75000	00	P	
"	"	"	90943	—			Déclaration	idem	idem	enrg: 89009. Conditions.	92248 Florence Rudmetal	75000	00		
"	Oct.	14	91460	Avis d'adresse	84	4616	Vente	Promenade Develop. Corp. et al.	Kanrich Realty Ltd.	Avec droit.	92226 The Colton Corp.	75000	00	P	
"	Déc.	22	92228	—	87	4834	Transport	Congress Investment Corp.	The Colton Corporation	Légataire universelle.					
"	"	24	92248	—	—	4838	Transport	The Colton Corporation et al	Florence Rudmetal et al	Hors d'immeubles.					
"	Déc.	28	92261	—	76		Transport	Jules P. Turgeon	Georges Longlais	#113,654.40 par vers, 5%. Cl. résol. Servitude	92248 Florence Rudmetal	75000	00		64814T
1960	Déc.	31	97885	—			Transport	Rome Florence Rudmetal et al	The Colton Corp.	#75000.00 re enrg 89009, 90919 et 91460 (Passage, Servitude, Cl. résol. Hydro-Québec)	92228 The Colton Corp	75000	00	P	64814P
1960	Oct.	21	94889	—	96		Transport	The Colton Corporation	Soko Investment Corp.	#75000.00 re enrg 89009, 90919, 91460 et 92228	92248 Florence Rudmetal	75000	00	P	
1961	Oct.	25	98698	—	108		Transport	Soko Investment Corporation	The Colton Corporation	#1000.00 re enrg: 86662 et 86914				P	34308
1961	Mar.	16	98956	—	109		Transport	The Colton Corporation	Congress Investment Corp.	#75000.00 re enrg: 89009 et al.					
1961	Mar.	18	98988	Avis d'adresse 5712-1966	15		Transport	Congress Investment Corp.	Julius Spitzer et al	#75000.00 re transport du 6 Septembre 1960.					64814P
										#75000.00 re enrg: 89009, 92228, 92248, 94888 et 94889.					64814P
										#75000.00 re enrg: 89009, 92228, 92248, 94888, 94889 et 98698.					64814P
										#75000.00 re enrg: 89009 et 90919. (87837)					64814P
										Suite No 5 Page 98					

Index aux immeubles
2000087561

No. 117 **IBLES de la Paroisse de** **Lachenaie, dans le Comté de L'Assomption.**

Cent dix-septième feuillet

Date de l'Enregistrement. Année	Mois	Jour	Indication de l'Enregistrement. No.	Reg.	Vol.	Page.	Indication du Reg. des adresses. No.	Vol.	NOM DU VENDEUR, DONATEUR, CÉDANCIER, ETC., ETC.	NOM DE L'ACQUÉREUR, DONATAIRE, DÉBITEUR, ETC., ETC.	NATURE DE L'ACTE.	MONTANT DES CRÉANCES ET TERMES DE PAIEMENT.	TRANSPORTS, NOMS DES CESSIONNAIRES.	Montants transportés. $ cts.	RADIATIONS. Partielles	Totales
1895	Sept.	18	21580	B	56	123	0 —		Marie Anne Trudeau —	Désiré Ethier —	Oblig.	$716.60 pay. dans 10 ans. Int. pay. 1 mars à chaque année —				Totale
1900	Août	2	24341	"	59	294	1		Sophie Longpré	Idem	Lieb. vaut pour hypothèque légale					
1902	Sept	29	25631	"	60	420	1		Désiré Ethier	Hermidas Ethier	Condition pour droit de retrait au cas de vente par le donataire					
1905	Mars	6	27378	"	62	742	1		Idem	Idem	"	servitude				
"	Sept	23	27794	"	63	938	1		Idem	Dame Louis Beauchamp	Mariage	jouissance et usufruit				25507
"	"	"	27795	"	"	940	0 —		Dame Louis Beauchamp	Désiré Ethier	oblig.	$400.00 pay. dans 1 an. Int. 4 p.c.	Délivré à Joseph Beaudet par Lachenaie 32160		1	Totale
"	"	26	27802	"	"	943	0 —		Philias Leveillé	Idem	"	$2000.00 " 1 an. Int. 5 p.c.				Totale
"	Oct	31	27838	"	"	304	1		Anna et Rachel Ethier	Idem	Vente	Comptant			Partielle Radiée	
"	Nov	8	27871	"	"	324	1		Eucliede Hermidas, Georges et Marie Ethier	Idem	"	$2000.00 pay. à demande 5 p.c. — réserve			14034	Totale
1907	Sept	26	29806	"	65	412	1		Désiré Ethier	Joseph Ethier	Donation	entre vifs avec charges réserves servitudes obligations	Jouissance à Joseph Beaudet 32160		Totales	Totale
1910	Mars	15	31541		67	665	0 —		Magloire Cadieux	idem	Oblig.	$300.00 pay. en un an. Int. 6%				Totale
1911	Avril	15	32275		68	682	0 —		Jos Dumais	idem	"	$1500.00 payable 1 an. Int. 5%				13294
1913	Mars	6	33737	"	10	764	0		J. A. Lalonde.	Edmond Charbonneau	Vente	droits de passage. Comptant				
1915	"	22	37427	"	06		1		Maria Briard	Alphonse Renaud.	"	" "				
1919	Janv	28	38010		77		1		Alph. Renaud	Zéphirin Lépine.	Vente					
1923	Mars	14	41497	"	93		0 —		Arthur et Vaillancourt	Joseph Ethier	Oblig.	$1500.00 sans int. 6%			1	15774
1925	Juin	25	43713	"	55		0 —		Joseph Ethier Marie Jacques	idem	"	$600.00 sans int. 6%				15774
1926	Mars	3	44201	"	86		1		Joseph Ethier	Electric Light and Power Co.	Servitude	emplacement				
"	Juin	15	44500	"	"		1		Electric Service Corporation	The Shawinigan Water & Power Co.	Transport					
1929	Juillet	27	47268	"	90		1		Joseph Ethier	Ordelin Villeneuve.	Vente	$1500.00 à A. Vaillancourt. $600.00 Mrs Jacques - Rentes etc.			15774	25507
"	Nov	23	47415	"	"		1		Joseph Ethier	Edmond Lauzon	Vente	$1200.00 à A. Pagelle.	Grevement et cet evenement devant Me 49276 et est annulé par Me 49381			13209
1930	Août	25	48291	"	91		1		Joseph Ethier	Auguste Lanseigne	Vente	$2200.00 pay. 5 ans. 6% Rente à Emma Hamelin	49381 à Adelia Lapierre 53457 à Villeneuve	2200 00 2200 00	16057	25507
1931	Mai	5	48847	"	92		1		Joseph Ethier	Mlle Tessanny	Vente	$150.00 pas versements 6%			18865	
1931	Août	29	49116	"	93		1		Auguste Lanseigne	Edmond Landry	Vente	$500 payables versements int. 6%				16352
"	Nov	13	49257	"	93		1		Joseph Ethier	Berthe Landry	Test.	les immeubles				
"	"	"	49258	"	"		1		idem	Elie Galarneau	Legs	Legs de Emma Lapierre				
"			49259	"	"		Avis Ad 305		Joseph Ethier	A Legs de Ethier	Legs	pour droits dans balance de 48291 sur $2200.00				23209
1931	Nov	2	49301	"	93		Avis Adresse 522		Elie Galarneau	Leonidas Lapierre	Transport	$2200.00 sur no 48291.	53457 à Villeneuve	2200 00	18865	23209
1932	Sept	23	52106	"	96				Edmond Landry et al.	Alexandre Valliere	Vente	emplacement passage				
1936	Août	15	52717	"	97				The Shawinigan Water & P. Co.	Elie Galarneau	Vente	emplacement				
1937	Juillet	29	53433	"	98				Elie Galarneau et al	Oscar Ethier	Vente	emplacement				
"	Août	17	53457	"	98		0 —		Emma Rhéa Lapierre	Ordelin Villeneuve	Transport	$2201.00 sur 48291 - 49301.			18865	23209
1925	Août	17	14	i	2				Montreal Trust Co.	Shawinigan Water Co.	G. Hypothèque	$210 milliers				23209
1939	Août	24	55485	B.	101				Leonidas Vallerand	Leblanc Leblanc.	Vente	$280.00 1 an. Int. 5% passage				19661
1941	Juil.	21	58178	"	104				The Shawinigan Water & Power Co.	Auguste Lanseigne	Servitude	Comptant.				
"	Déc.	19	58600	"	"		1		Alexandre Lavoie	Désiré Ethier ou représentants	Servitude	Droit de passage				
1943	Oct	7	60389	"	108		1		Alexis Leblanc	Joseph Boisvert	Vente	comptant passage				
"	Déc	9	60585	"	"		0 —		Louis Carrière	Joseph Boisvert	Obligation	$275.00 - 2 ans - 5% - Hypothèque $500.00.				25366
1944	Fév	7	60715	"	"		1		Joseph Boisvert	P. Rosaire Massie	servitude	droit de passage				
1945	Oct.	5	62768	"	112		1		Elzéar Lessard	idem	Servitude	Droit de passage				
"	"	17	62812	"	"		1		Jos. Boisvert	Alex Lavoie						
1946	Février	6	63152	"	"		1		Elzéar Lessard	Joseph Lessard	Servitude	Passage				
"	Sept.	3	64204	"	114		1		Elzéar et Joseph Lessard	J. André Pauzé	Droit de passage					
"	"	"	64205	"	"		1		Joseph Boisvert	idem	Vente	Comptant Passage				

(suite page 148, vol. 1 subdivisions)

Mention de radiation - Section numérisée

	Radiations	Mention
T	11 587 100	L'inscription de l'usufruit résultant du document ou de la réquisition N° 207 749 est supprimée.

	Radiations	Mention
T	11 587 100	L'inscription de l'usufruit résultant du document ou de la réquisition N° 207 749 est supprimée.

	Radiations	Mention
T	12 705 786	L'inscription des droits hypothécaires résultant du document ou de la réquisition N° 300 462 est supprimée.

	Radiations	Mention
T	12 705 786	L'inscription des droits hypothécaires résultant du document ou de la réquisition N° 300 463 est supprimée.

	Radiations	Mention
T	12 705 786	L'inscription des droits hypothécaires résultant du document ou de la réquisition N° 564 194, 300 462, 307 951, 333 368, 357 483, 563 946, 563 945 et 300 463 est supprimée.

Index des immeubles - Section informatisée

Index des immeubles

Circonscription foncière :	L'Assomption	**Dates de mise à jour du Registre**	
Cadastre :	Cadastre du Québec	**Droits :**	2020-02-04 12:00
Lot :	2 888 256	**Radiations :**	2020-01-10 09:35
Date d'établissement :	2002-11-08 09:00 Soumis à l'article 19 de la Loi sur le cadastre		
Plan :	Liste des plans		
Concordance :	Partie du (des) lot(s) 152 Paroisse de Lachenaie.		

Date de présentation	Numéro d'inscription	Nature de l'acte	Qualité	Nom des parties	Remarques	Avis d'adresse	Radiations
2005-02-16	À 09:00.Modification(s) : Nom du propriétaire. Mode d'acquisition, numéro d'inscription du titre . Voir plan(s) et/ou document joint : 842001						
2012-10-09	19 472 190	Avis de réserve pour fins publiques	Expropriant Exproprié	VILLE DE TERREBONNE THOUIN, André THOUIN, Claude et autres			
2014-10-09	21 108 103	Avis de renouvellement de réserves pour fins publiques	Requérant	Ville de Terrebonne	Réf. : 19 472 190		

Index des immeubles - Section informatisée

Index des immeubles

Circonscription foncière :	L'Assomption	**Dates de mise à jour du Registre**	
Cadastre :	Paroisse de Lachenaie	**Droits :**	2020-02-04 12:00
Lot :	152	**Radiations :**	2020-01-10 09:35
Date d'établissement :			
Plan :	Liste des plans		
Concordance :			

Date de présentation	Numéro d'inscription	Nature de l'acte	Qualité	Nom des parties	Remarques	Avis d'adresse	Radiations
	Voir section numérisée pour les inscriptions antérieures à 2002-09-23						
2002-10-28	À 09:00. Début de la période d'interdiction : Réforme cadastrale.						
2002-11-08	À 09:00.Ce lot est rénové, voir nouveau(x) lot(s) 2 575 266 et 2 888 256 Cadastre du Québec. Voir plan(s) et/ou document joint : 744288						

Section référence - Index des immeubles - Section numérisée

Index des immeubles

Section référence : L'Assomption **-** Paroisse de Lachenaie **-** 152

Numéro d'inscription	Remarques	Avis d'adresse	Radiations
Acte au long			
207 749			T 11 587 100
245 218			T 11 587 100

INDEX DES IMMEUBLES

Feuillet N° 1 destiné au N° 152
du cadastre PAROISSE DE LACHENAIE
de l'index des immeubles pour le *Bureau de la Division d'enregistrement*
de L'Assomption
Attesté à le 1984 -10- 18 19
Par [signature]
Régistrateur

N° 152

Déposé. le

Suite du Val IAP. 152

NOMS DES PARTIES	TITRE DE L'ACTE	ENREGISTREMENT DATE	ENREGISTREMENT N°	REMARQUES	RADIATION
Marcel Thouin -	Testament	92-02-24	441547		
Marcel Thouin - Claude Thouin & al	Transmission	92-02-24	441548		
BLANDINE DUFORT	TESTAMENT	----	430419	enrg. le 91-07-17	
BLANDINE DUFORT - LUCIEN THOUIN	TRANSMISSION	92-04-09	444324	½ ind.	
SUZANNE THOUIN - LUCIEN THOUIN	CESSION	92-04-09	444325	½ ind Solde de 500.000$ [illegible]	
~~PARTIE de ce lot subdivisée le~~	~~Plan~~	Entre Nulle Wilcox [illegible]			
THOUIN yolande -THOUIN lucien	VENTE	94-09-07	489406	ptie 782 374.80$ Comptant	
Lucien Thouin & al	Servitude	2000-04-18	571675	Passage	
GHISLAINE DUSSEAULT	DECLARATION	2000-06-14	575357	re:444325	

Index aux immeubles
2000101530

BE-34 (83-05) 1B11-BE

Index aux immeubles
2000080343

No. 152

IN ES de la Paroisse de Lachenaie, dans le Comté de L'Assomption.

Rec cent cinquante deuxième feuillet
1958

Date de l'Enregistrement. Année	Mois	Jour	Indication de l'Enregistrement. No.	Reg.	Vol.	Page.	Indication du Reg. des adresses. No.	Vol.	NOM DU VENDEUR, DONATEUR, CRÉANCIER, ETC., ETC.	NOM DE L'ACQUÉREUR, DONATAIRE, DÉBITEUR, ETC., ETC.	NATURE DE L'ACTE.	MONTANT DES CRÉANCES ET TERMES DE PAIEMENT.	TRANSPORTS, NOMS DES CESSIONNAIRES.	Montants transportés. $	cts.	RADIATIONS. Partielles	Totales.
1925	Août	18	43821	B	85	667			Alphonse Pagnette	M. R. Trudelle	Vente	comptant					
1926	Juin	16	44527		Tb.				Alphonse Pagnette	1 dem.	Rectification	des 4 ms est exclus du 158. pas empris 43821.					
1939	Mars	16	55048		111				Armand & Bourbeau	Aboudy Lanadian	Donation	pour usufruit et Charges					
~~1954~~	~~Oct~~	~~18~~	~~47068~~	~~Répété~~					~~Armand Bourgoin~~	~~Joseph Thouin~~	~~Vente~~	~~3 ans à 6 pour 1957 comptant~~	Erreur voir plus bas R.S.C.P.				
1947	Juillet	2	65294	rad	117				Marie Rose Trudelle	Armand Bourgoin	Vente	comptant					
1947	"	2	65295	"	"				Jos St Angel Archambault	"	Obl	$3 000.00, 3 ans 4½ %					26249
1954	Oct	18	77062	Répété	36				Armand Bourgoin	Joseph Thouin	*Vente	$2000.00 le 20 nov. 1954					26250
1958	Mai	29	86402		68				Joseph Thouin	Jules P. Turgeon.	Vente	$3000.00 3 ans, $3000.00 5 ans $3000.00 6 ans 6%	Cl réscl. servitude			41721	
"	Juin	25	86662						Jules-Pierre Turgeon	A. Thibodeau Limitée	Vente	$9000.00 à J. Thouin re ang: 86402, 6%. $5000.00 le 1er mai 1961 $6000.00 le 1er mai 1963:				34308	
"	Juillet	16	86914		69		9967		B. Thibodeau Ltée.	Belvedere Land Holding	Vente	$9000.00 à J. Thouin re ang: 86402 et cl. $1000.00 à J.P.	Cl réscl.			41721	
"	"	"	"				9937		"	"	"	Turgeon re ang: 86662. $4000.00 aux vendeurs, pas avec 6%.				34308	
1959	Déc.	28	92261		87				Jules P. Turgeon	Georges Longlois						37838	
1962	Déc.	21	103109		123				Joseph Thouin	O. Beaudry et fils Ltée	Transport	$11000.00 re ang: 86662 et 86914.					34308
1963	Mar.	5	106335		134		8581		R. Thibodeau Ltée	Harry Harmon	Vente	Comptant. Passage.					
1964	Mar.	12	110406		148				Beaudry Ltée	Joseph Thouin	Transport	$7000.00 re ang: 86914.					37838
1965	Sept.	2	113975		159				Belvedere Land Holdings Co. Ltée		Vente	Comptant. Passage.					
1973	Janv.	14	923						Jean Tessier	Belvedere Land Holding	Procès verbal	de Bornage.					
79	01	31	1650						—	Belvedere Land Holding	A.V.T.						47941
79	03	13	1673						—	Sables Thouin inc	A.V.T.						
79	11	18	1765						Shérif	Belvedere Land Hldg &	Saisie						79913
80	03	03	244763				58655		Les Sables Thouin inc	Belvedere Land Holding	Saisie primitive interlocutoire	comptant					79913
80	05	07	244989						Herbert Boodman	Belvedere Land Hldg.	Avis	pr-					79913
80	05	08	244990						Herbert Boodman	Belvedere Land	Jugement	créance					79913
80	05	14	245016						Joseph at Thouin	—	Certificat	Néant					
—	—	—	247749						— — —	—	Testament						
80	05	14	245016						— — —	—	Transport	Néant					
80	06	09	1852						Shérif	Parkland Hldg &	Saisie						79913
80	09	19	1895						Shérif	Belvedere Land	Saisie						79913
80	11	10	1929						Shérif	Belvedere Land Holding	Avis	pro rata de 80-11-26 à 11 hres A.M.					79913
81	01	05	253167						Shérif	Herbert Boodman	Vente	—					
82	10	19	273039						Herbert Boodman	Wellington Invest. Corp	Vente	Comptant					
83	06	23	282619						Wellington Invest. Corp.	Sables Thouin Inc	Vente	comptant					

pour partie au nouvel index

Mention de radiation - Section numérisée

	Radiations	Mention
T	11 587 100	L'inscription de l'usufruit résultant du document ou de la réquisition N° 207 749 est supprimée.

	Radiations	Mention
T	11 587 100	L'inscription de l'usufruit résultant du document ou de la réquisition N° 207 749 est supprimée.

Index des immeubles - Section informatisée

Index des immeubles

Circonscription foncière :	L'Assomption	**Dates de mise à jour du Registre**	
Cadastre :	Cadastre du Québec	**Droits :**	2020-02-04 12:00
Lot :	2 888 258	**Radiations :**	2020-01-10 09:35
Date d'établissement :	2002-11-08 09:00 Soumis à l'article 19 de la Loi sur le cadastre		
Plan :	Liste des plans		
Concordance :	Partie du (des) lot(s) 110 Paroisse de Lachenaie.		

Date de présentation	Numéro d'inscription	Nature de l'acte	Qualité	Nom des parties	Remarques	Avis d'adresse	Radiations
2005-02-16	À 09:00.Modification(s) : Nom du propriétaire. Mode d'acquisition, numéro d'inscription du titre . Voir plan(s) et/ou document joint : 842001						
2012-10-09	19 472 190	Avis de réserve pour fins publiques	Expropriant Exproprié	VILLE DE TERREBONNE THOUIN, André THOUIN, Claude et autres			
2014-10-09	21 108 103	Avis de renouvellement de réserves pour fins publiques	Requérant	Ville de Terrebonne	Réf. : 19 472 190		

Index des immeubles - Section informatisée

Index des immeubles

Circonscription foncière :	L'Assomption	**Dates de mise à jour du Registre**	
Cadastre :	Paroisse de Lachenaie	**Droits :**	2020-02-04 12:00
Lot :	110	**Radiations :**	2020-01-10 09:35
Date d'établissement :			
Plan :	Liste des plans		
Concordance :			

Date de présentation	Numéro d'inscription	Nature de l'acte	Qualité	Nom des parties	Remarques	Avis d'adresse	Radiations
	Voir section numérisée pour les inscriptions antérieures à 2002-09-23						
2002-10-28	À 09:00. Début de la période d'interdiction : Réforme cadastrale.						
2002-11-08	À 09:00.Ce lot est rénové, voir nouveau(x) lot(s) 2 575 276, 2 575 279 et 2 888 258 Cadastre du Québec. Voir plan(s) et/ou document joint : 744288						

Section référence - Index des immeubles - Section numérisée

Index des immeubles

Section référence : L'Assomption **-** Paroisse de Lachenaie **-** 110

Numéro d'inscription	Remarques	Avis d'adresse	Radiations
Acte au long			
207 749			T 11 587 100
245 218			T 11 587 100

INDEX DES IMMEUBLES

Feuillet N° 1 destiné au N° 110

du cadastre PAROISSE DE LACHENAIE

de l'index des immeubles pour le *Bureau de la Division d'enregistrement*

de L'Assomption

Attesté à le 1984-12-07 19

Par [signature]
Régistrateur

Index aux immeubles

2000099334

N° 110

Déposé: le

Suite du Vol 17 P. 225

NOMS DES PARTIES	TITRE DE L'ACTE	ENREGISTREMENT DATE	ENREGISTREMENT N°	REMARQUES	RADIATION
Wellington Inv. Corp - Hydro-Quebec	Servitude	84-12-07	302078		
Corp. Vac. Wellington - Sablethouin Jose	Vente	87-09-18	349846	Comptant	
MARCEL THOUIN	TESTAMENT	92-02-24	441547		
MARCEL THOUIN - CLAUDE THOUIN & AL	TRANSMISSION	92-02-24	441548		
BLANDINE DUFORT	TESTAMENT	----	430419	enrg. le 91-07-17	
BLANDINE DUFORT - LUCIEN THOUIN	TRANSMISSION	92-04-09	444324	½ ind.	
SUZANNE THOUIN - LUCIEN THOUIN	CESSION	92-04-09	444325	½ ind Solde de 500,000$ sans hy-f.	
THOUIN yolande -THOUIN lucien	VENTE	94-09-07	489406	plus 782 374.80$ Comptant	
Lucien Thouin & Al	Servitude	2000-04-18	571675	Ct. Passage	
GHISLAINE DUSSEAULT	DECLARATION	2000-06-14	575357	re:444325	

BE-34 (83-05) 1B11-BE

Lot no 110 Index aux Immeubles d PAROISSE DE LACHENAIE

Suite du Vol 1 orig Page 110 ant treize

NOMS DES PARTIES	Nature de l'Acte	ENREGISTREMENT				Radiation numéro du dépôt Total "T" Partielle "P"	REMARQUES
		Date	Reg	Vol	No		Prix de vente, charges réelles (montant des créances, privilèges et hypothèques, servitudes, etc., etc)
Shérif à Herbert Goodman	Vente	81-01-05			253167		—
Herbert Goodman - Wellington Invest. Corp.	Vente	82-10-19			273039		Comptant
Voir suite au nouvel index							

Index aux immeubles 2000098716

No. 110

INDEX AUX IMMEUBLES de la Paroisse de Lachenaie, dans le Comté de L'Assomption.

Cent dixième feuillet

Date de l'Enregistrement. Année	Mois	Jour	Indication de l'Enregistrement. No.	Reg.	Vol.	Page.	Indication du Reg. des adresses. No.	Vol.	NOM DU VENDEUR, DONATEUR, CRÉANCIER, ETC., ETC.	NOM DE L'ACQUÉREUR, DONATAIRE, DÉBITEUR, ETC., ETC.	NATURE DE L'ACTE.	MONTANT DES CRÉANCES ET TERMES DE PAIEMENT.	TRANSPORTS, NOMS DES CESSIONNAIRES.	Montants transportés. $	cts.	RADIATIONS. Partielles	Totales.
1902	Juin	27	25462	"	60	538	—	—	Samuel Brien	Dollard Brien	Donation	Charges, reserves — —					
1917	Mai	16	37215	"	76	76			Dollard Brien	Henri Thurber	Vente	comptant. Servitudes.					
"	Déc.	11	37245	"	"	76			Jos Brien dit Beaudoin		Renonciation	Bien de la loi.					
1935	Août	4	54463	"	103				Magda Gumma	Henri Thurber	Test.	Les mineurs.					
"	"	"	54464	"	"				Idem	idem	Usufruit	Usufruit mineurs					
"	"	"	54465	"	"				Princesse Gumma	Lucie Magda Gumma	Rég.	Droits payés					
"	"	"	54466	"	"				Henri Thurber	Marie Coallier	Test.	Les mineurs					
"	"	"	54467	"	"				Idem	idem	Usufruit	Usufruit mineurs					
"	"	"	54468	"	"				Princesse Gumma	Lucie Henri Thurber	Rég.	Droits payés					
"	"	"	54470	"	"				Marie Coallier	Eugène Bond	Vente	#1500 — à Odilon Villeneuve passage				25372	
1944	"	11	61268	"	109				Eugène Bond	Ernest Simard	Vente	Comptant passage					
1946	Juillet	10	63976	"	114	Avis d'adresse 665			J. Andrée Paulhus	La Caisse Populaire Ste-Cécile	Obligations	#4000.00 par vers. 5% Cl. résolutoire. Hyp. spéc. 64371 Caisse Pop. Ste-Cécile #4000.00					
"	Août	8	64371	"	115				idem	idem	Transport	#4000.00 re: enreg. 63976 - par vers. 5% - Comptant					
1953	Jan.	22	377	Défaut					Le Sec. Trés. du Conseil Mun. du Co. T. Les	Paul-André Paulhus	avis de vente pour taxes. Sera vendu le 12 Mars 1953. —						
"	Mars	17	379	—					idem	La Commission Scolaire de Lachenaie	Adjugé						
1955	Juin	17	78428	—	41				Le Corp. du Comté de L'Ass.	idem	Vente	Comptant —					
"	Juillet	2	78530	—	"				Les Com. d'école de Lachenaie	Josaphat Thouin	Vente	Comptant. —					
"	"	28	78693	—	42				Hydro-Québec		avis d'expropriation. —						
1956	Oct.	16	81937	—	53				idem		Avis re: enreg. 78693 amendé. —						
1958	Mars	12	85777	—	65				Josaphat Thouin	Commission Hydro-Québec	Servitude	Comptant.					
1958	Mars	14	85800	—					Hydro-Québec		Avis	d'expropriation					
1958	Avril	25	86052	—	66				Josaphat Thouin	Jules-Pierre Turgeon	Vente	Comptant. Serv. Passage. Droit réel servitude				41721	
"	Mai	29	86402	—	68				idem	idem	Vente	#3000.00 3 ans #3000.00 5 ans #3000.00 6 ans 6%				33348	
"	Juin	25	86662	—			9967		Jules P. Turgeon	R. Thibodeau Limitée	Vente	#5000.00 le 1er mai 1961. #6000.00 le 1er mai 1963.				34308	
1958	Juillet	16	86914	—	69		9937		R. Thibodeau Ltée	Belvedere Land Holding	Vente	#9000.00 à J. Thouin re enreg: 86402 6%				33348	
"	"	"	"	—							Vente	#9000.00 à J. Thouin re enreg: 86402 et al. #11000.00 à J. P. Turgeon re enreg: 86662. #10000.00 au vendeur				34308	
"	Nov.	11	88080	—	73				Josaphat Thouin	Jules P. Turgeon						41721	
1959	Déc.	28	92261	—	87	—			Jules P. Turgeon	Georges Boyleau	Correction	de désignation re enreg: 86402 passage				37838	
1962	Sept.	27	102193	—	120				Belvedere Land Holding Co.	Hydro-Québec	Transport	#11000.00 re enreg: 86662 et 86914.				34308	
1963	Nov.	5	106335	—	134		8581		R. Thibodeau Ltée	Harvey Harrison	servitude	Comptant.				33348	
1973	Janv.	17	923	—					Secr. Trés. Comté L'Ass.	Belvedere Land Holding	Transport	#1000.00 re enreg: 86914.				37838	
79	01	31	1650						—	Belvedere Land Holding	A.V.T.					47941	
79	03	13	1673						—	Sables Thouin inc. et al	A.V.T.						
79	06	19	233965						Hydro-Québec	Belvedere Land Holding Co.	Expropriation.						
79	11	19	1765						Shérif	Belvedere Land Hldg	Saisie					79913	
80	03	03	242769				58655		Les Sables Thouin inc.	Belvedere Land Hldg Co.	Partages + Retraits	comptant				79913	
80	05	08	244989						Herbert Goodman	Belvedere Land Hldg	Avis	re: 244990				79913	
80	05	08	244990						Herbert Goodman	— — — — —	Jugement	créance				79913	
80	05	14	245801						Josaphat Thouin	—	Certificat	Vérif					
80		14	207749						— — —	—	Testament						
80	05	14	245218						— — —	—	Transm.	Vérif.					
80	06	09	1852						Shérif	Parkland Hldg Co.	Saisie					79913	
80	09	19	1895						Shérif	Belvedere Land Hldg	Saisie					79913	
80	11	10	1927		33399				Shérif	Belvedere Land Hldg	Avis	pères vendu le 80-11-26 à 11 heures				79913	

Suite au vol 17 Page 225

Index aux immeubles 2000087554

Mention de radiation - Section numérisée

	Radiations	Mention
T	11 587 100	L'inscription de l'usufruit résultant du document ou de la réquisition N° 207 749 est supprimée.

	Radiations	Mention
T	11 587 100	L'inscription de l'usufruit résultant du document ou de la réquisition N° 207 749 est supprimée.

Index des immeubles - Section informatisée

Index des immeubles

Circonscription foncière :	L'Assomption	**Dates de mise à jour du Registre**	
Cadastre :	Cadastre du Québec	**Droits :**	2020-02-04 12:00
Lot :	4 914 614	**Radiations :**	2020-01-10 09:35
Date d'établissement :	2012-03-22 09:00 Soumis à l'article 19 de la Loi sur le cadastre		
Plan :	Liste des plans		
Concordance :	Partie du (des) lot(s) 2 888 247.		

Date de présentation	Numéro d'inscription	Nature de l'acte	Qualité	Nom des parties	Remarques	Avis d'adresse	Radiations
2012-10-09	19 472 190	Avis de réserve pour fins publiques	Expropriant Exproprié	VILLE DE TERREBONNE THOUIN, André THOUIN, Claude et autres			
2012-12-20	19 656 122	Servitude	Cédant Cessionnaire	Thouin, Lucien Thouin, Thérèse et autres Hydro-Québec			
2013-11-05	20 375 389	Servitude	Cédant Cessionnaire	THOUIN, Lucien THOUIN, Thérèse et autres HYDRO-QUÉBEC			
2014-10-09	21 108 103	Avis de renouvellement de réserves pour fins publiques	Requérant	Ville de Terrebonne	Réf. : 19 472 190		
2015-06-01	21 574 154	Servitude	Cédant Cessionnaire	THOUIN, Lucien THOUIN, Thérèse et autres Hydro-Québec			
2015-07-13	21 693 675	Servitude	Cédant Cessionnaire	THOUIN, Lucien THOUIN, Thérèse et autres Hydro-Québec			
2015-07-13	21 693 675	Servitude - annulation	Cédant	THOUIN, Thérèse THOUIN, Lucien et autres	Réf. : 11 517 412		

Index des immeubles - Section informatisée

			Cessionnaire Hydro-Québec			

Index des immeubles - Section informatisée

Index des immeubles

Circonscription foncière :	L'Assomption	**Dates de mise à jour du Registre**	
Cadastre :	Cadastre du Québec	**Droits :**	2020-02-04 12:00
Lot :	2 888 247	**Radiations :**	2020-01-10 09:35
Date d'établissement :	2002-11-08 09:00 Soumis à l'article 19 de la Loi sur le cadastre		
Plan :	Liste des plans		
Concordance :	Partie du (des) lot(s) 132 Paroisse de Lachenaie.		

Date de présentation	Numéro d'inscription	Nature de l'acte	Qualité	Nom des parties	Remarques	Avis d'adresse	Radiations
2004-07-09	11 517 412	Servitude	Cédant Cessionnaire	Thouin, Thérèse Thouin, Huguette et autres Hydro-Québec			
2005-02-16	À 09:00.Modification(s) : Nom du propriétaire. Mode d'acquisition, numéro d'inscription du titre . Voir plan(s) et/ou document joint : 842001						
2012-03-22	À 09:00.Lot inactif: voir nouveau(x) lot(s) 4 914 614 et 4 914 615 Voir plan(s) et/ou document joint : 987941						

Index des immeubles - Section informatisée

Index des immeubles

Circonscription foncière :	L'Assomption	**Dates de mise à jour du Registre**	
Cadastre :	Cadastre du Québec	**Droits :**	2020-02-07 14:07
Lot :	1 947 963	**Radiations :**	2020-01-13 16:00
Date d'établissement :	2002-11-08 09:00 Soumis à l'article 19 de la Loi sur le cadastre		
Plan :	Liste des plans		
Concordance :	Partie du (des) lot(s) 149 Paroisse de Lachenaie.		

Date de présentation	Numéro d'inscription	Nature de l'acte	Qualité	Nom des parties	Remarques	Avis d'adresse	Radiations
2012-10-09	19 472 202	Avis de réserve pour fins publiques	Expropriant Exproprié	VILLE DE TERREBONNE Thouin, Lucien			
2014-10-09	21 108 078	Avis de renouvellement de réserve pour fins publiques	Requérant	Ville de Terrebonne	Réf. : 19 472 202		
2016-08-01	22 518 925	Avis d'expropriation	Expropriant Exproprié	Hydro-Québec Thouin, Lucien			
~~2017-03-27~~	~~22 968 061~~	~~Avis de transfert - servitude~~	~~Expropriant~~ ~~Exproprié~~	~~HYDRO-QUÉBEC~~ ~~THOUIN, Lucien~~	-	-	-
	Inscription 22 968 061 du 2017-03-27 raturée et modifiée le 2017-03-27 à 13:01 (Voir 2017-03-27)						
2017-03-27	22 968 061	Avis de transfert - servitude	Expropriant Exproprié	HYDRO-QUÉBEC THOUIN, Lucien			
	Inscription 22 968 061 du 2017-03-27 modifiée le 2017-03-27 à 13:01						
2017-03-27	Inscription 22 968 061 du 2017-03-27 modifiée à 13:01						

Index des immeubles - Section informatisée

Index des immeubles

Circonscription foncière :	L'Assomption	**Dates de mise à jour du Registre**	
Cadastre :	Cadastre du Québec	**Droits :**	2020-02-07 14:07
Lot :	1 947 949	**Radiations :**	2020-01-13 16:00
Date d'établissement :	2002-11-08 09:00 Soumis à l'article 19 de la Loi sur le cadastre		
Plan :	Liste des plans		
Concordance :	Partie du (des) lot(s) 131 Paroisse de Lachenaie.		

Date de présentation	Numéro d'inscription	Nature de l'acte	Qualité	Nom des parties	Remarques	Avis d'adresse	Radiations
2012-10-09	19 472 202	Avis de réserve pour fins publiques	Expropriant Exproprié	VILLE DE TERREBONNE Thouin, Lucien			
2014-10-09	21 108 078	Avis de renouvellement de réserve pour fins publiques	Requérant	Ville de Terrebonne	Réf. : 19 472 202		

Index des immeubles - Section informatisée

Index des immeubles

Circonscription foncière :	L'Assomption	**Dates de mise à jour du Registre**	
Cadastre :	Paroisse de Lachenaie	**Droits :**	2020-02-07 14:07
Lot :	131	**Radiations :**	2020-01-13 16:00
Date d'établissement :			
Plan :	Liste des plans		
Concordance :			

Date de présentation	Numéro d'inscription	Nature de l'acte	Qualité	Nom des parties	Remarques	Avis d'adresse	Radiations
	Voir section numérisée pour les inscriptions antérieures à 2002-09-23						
2002-10-28	À 09:00. Début de la période d'interdiction : Réforme cadastrale.						
2002-11-08	À 09:00.Ce lot est rénové, voir nouveau(x) lot(s) 1 947 949 et 2 575 268 Cadastre du Québec. Voir plan(s) et/ou document joint : 744288						

Section référence - Index des immeubles - Section numérisée

Index des immeubles

Section référence : L'Assomption **-** Paroisse de Lachenaie **-** 131

Numéro d'inscription	Remarques	Avis d'adresse	Radiations
Aucune entrée n'a été effectuée dans cette section à ce jour. Voir section numérisée.			

INDEX DES IMMEUBLES

Index aux immeubles

2000101870

Feuillet N° 1 destiné au N° 131

du cadastre PAROISSE DE LACHENAIE

de l'index des immeubles pour le *Bureau de la Division d'enregistrement*

de L'Assomption

Attesté à le 1987-09-29 19

Par [signature]
Régistrateur

N° 131

Déposé: le

Suite du Val / P. 131

NOMS DES PARTIES	TITRE DE L'ACTE	ENREGISTREMENT DATE	ENREGISTREMENT N°	REMARQUES	RADIATION
Origène Raymond	Testament	87-09-29	350515		
Origène Raymond - Jacqueline Messier	Transmission	87-09-29	350517	1/2 de Communauté	
Jacqueline Messier - Sables Thouin Inc	Vente	87-11-02	352520	Comptant	

BE-34 (83-05) 1811-BE

Cent trente unième feuillet
R 138

No. 131 **INDEX AUX IMMEUBLES de la Paroisse de Lachenaie, dans le Comté de L'Assomption.**

Date de l'Enregistrement. Année	Mois	Jour	Indication de l'Enregistrement. No.	Reg.	Vol.	Page.	Indication du Reg. des adresses. No.	Vol.	NOM DU VENDEUR, DONATEUR, CRÉANCIER, ETC., ETC.	NOM DE L'ACQUÉREUR, DONATAIRE, DÉBITEUR, ETC., ETC.	NATURE DE L'ACTE.	MONTANT DES CRÉANCES ET TERMES DE PAIEMENT.	TRANSPORTS, NOMS DES CESSIONNAIRES.	Montants transportés. $	cts.	RADIATIONS. Partielles	Totales.
1889	juillet	31	18123	B	51	563			Ludger Therrien & Edesse Fresnel	Alphonse Therrien	Donation	réserve de jouir de bois à lenguiser & route &c					
1891	Nov.	13	19327	"	53	672			Emma Gauthier		Mariage	Commun de biens, prédécès, donation mutuel en propriété avec restriction &c					
1933	déc.	29	51845	B	96				Alphonse Therrien	Omer Raymond.	Vente	comptant. Quit.					
1935	fév.	9	51689	"	96				Alphonse Therrien	Emma Gauthier	Testt	les immeubles					
"	"	"	51690	"	"				idem.	idem.	Les Heritiers	Omer Raymond					
"	"	"	51691	"	"				Succession Rodrigue.	Succession Alphonse Therrien	Hlg.	aucun droit					
1965	sept.	2	113925	—	159				Coastal Fuel Holdings Co. et al	Isidore Boulet et al	Procès verbal de Bornage.						
1970	Nov.	17	141180						MOODY FRED	Min. Voirie	Vente	Entrée Ville					
1937	fév.	15	53089	B	98				Dame Vve Alphonse Therrien	Isidore Boulet	Vente	Judge fiat le 13-6-72 Hlgs.					
1975	août	1er	181866						Omer Raymond	Eugène Raymond	Vente	Comptant					
1976	août	3	195188						Thérèse Therrien	—	Certificat	Vve indivise					
1976	août	3	195190						Dame Isidore Boulet	Jean-Paul Boulet &	Transm.	Vve indivise					
77	07	27	208791						Jean Paul Boulet & al	Isidore Boulet	Vente	Comptant					
77	09	02	210165						Isidore Boulet	Lucien Therrien	Vente	Comptant.					

Voir Suite au nouvel Index

Index aux immeubles
2000087575

Index des immeubles - Section informatisée

Index des immeubles

Circonscription foncière :	L'Assomption	**Dates de mise à jour du Registre**	
Cadastre :	Cadastre du Québec	**Droits :**	2020-02-07 14:07
Lot :	1 947 910	**Radiations :**	2020-01-13 16:00
Date d'établissement :	2002-11-08 09:00 Soumis à l'article 19 de la Loi sur le cadastre		
Plan :	Liste des plans		
Concordance :	Partie du (des) lot(s) 150 Paroisse de Lachenaie.		

Date de présentation	Numéro d'inscription	Nature de l'acte	Qualité	Nom des parties	Remarques	Avis d'adresse	Radiations
2012-10-09	19 472 201	Avis de réserve pour fins publiques	Expropriant Exproprié	VILLE DE TERREBONNE LES SABLES THOUIN INC.			
2014-10-09	21 108 072	Avis de renouvellement de réserve pour fins publiques	Requérant	Ville de Terrebonne	Réf. : 19 472 201		
2016-08-01	22 518 956	Avis d'expropriation	Expropriant Exproprié	Hydro-Québec Les Sables Thouin inc.			
2017-07-24	23 263 064	Avis de transfert - servitude	Expropriant Exproprié	Hydro-Québec Les Sables Thouin inc.			

Index des immeubles - Section informatisée

Index des immeubles

Circonscription foncière :	L'Assomption	**Dates de mise à jour du Registre**	
Cadastre :	Cadastre du Québec	**Droits :**	2020-02-07 14:07
Lot :	2 575 266	**Radiations :**	2020-01-13 16:00
Date d'établissement :	2002-11-08 09:00 Soumis à l'article 19 de la Loi sur le cadastre		
Plan :	Liste des plans		
Concordance :	Partie du (des) lot(s) 152 Paroisse de Lachenaie.		

Date de présentation	Numéro d'inscription	Nature de l'acte	Qualité	Nom des parties	Remarques	Avis d'adresse	Radiations
2012-10-09	19 472 201	Avis de réserve pour fins publiques	Expropriant Exproprié	VILLE DE TERREBONNE LES SABLES THOUIN INC.			
2014-10-09	21 108 072	Avis de renouvellement de réserve pour fins publiques	Requérant	Ville de Terrebonne	Réf. : 19 472 201		

Index des immeubles - Section informatisée

Index des immeubles

Circonscription foncière :	L'Assomption	**Dates de mise à jour du Registre**	
Cadastre :	Cadastre du Québec	**Droits :**	2020-02-07 14:07
Lot :	2 575 267	**Radiations :**	2020-01-13 16:00
Date d'établissement :	2002-11-08 09:00 Soumis à l'article 19 de la Loi sur le cadastre		
Plan :	Liste des plans		
Concordance :	Partie du (des) lot(s) 155 Paroisse de Lachenaie.		

Date de présentation	Numéro d'inscription	Nature de l'acte	Qualité	Nom des parties	Remarques	Avis d'adresse	Radiations
2012-10-09	19 472 201	Avis de réserve pour fins publiques	Expropriant Exproprié	VILLE DE TERREBONNE LES SABLES THOUIN INC.			
2014-10-09	21 108 072	Avis de renouvellement de réserve pour fins publiques	Requérant	Ville de Terrebonne	Réf. : 19 472 201		
2015-06-11	À 09:00.Modification(s) : Contenance (superficie, volume). Limites (position relative). Mesures. Voir plan(s) et/ou document joint : 1072816						

Index des immeubles - Section informatisée

Index des immeubles

Circonscription foncière :	L'Assomption	**Dates de mise à jour du Registre**	
Cadastre :	Cadastre du Québec	**Droits :**	2020-02-07 14:07
Lot :	1 947 956	**Radiations :**	2020-01-13 16:00
Date d'établissement :	2002-11-08 09:00 Soumis à l'article 19 de la Loi sur le cadastre		
Plan :	Liste des plans		
Concordance :	Lot(s) 143 Paroisse de Lachenaie.		

Date de présentation	Numéro d'inscription	Nature de l'acte	Qualité	Nom des parties	Remarques	Avis d'adresse	Radiations
2006-07-03	13 449 282	Vente	Vendeur Acheteur	Beaudry, Joseph Les Sables Thouin inc.	200 000,00 $ payé		
2012-10-09	19 472 201	Avis de réserve pour fins publiques	Expropriant Exproprié	VILLE DE TERREBONNE LES SABLES THOUIN INC.			
2014-10-09	21 108 072	Avis de renouvellement de réserve pour fins publiques	Requérant	Ville de Terrebonne	Réf. : 19 472 201		
2016-08-01	22 518 956	Avis d'expropriation	Expropriant Exproprié	Hydro-Québec Les Sables Thouin inc.			
2017-07-24	23 263 064	Avis de transfert - servitude	Expropriant Exproprié	Hydro-Québec Les Sables Thouin inc.			

Index des immeubles - Section informatisée

Index des immeubles

Circonscription foncière :	L'Assomption	**Dates de mise à jour du Registre**	
Cadastre :	Paroisse de Lachenaie	**Droits :**	2020-02-07 14:07
Lot :	143	**Radiations :**	2020-01-13 16:00
Date d'établissement :			
Plan :	Liste des plans		
Concordance :			

Date de présentation	Numéro d'inscription	Nature de l'acte	Qualité	Nom des parties	Remarques	Avis d'adresse	Radiations
	Voir section numérisée pour les inscriptions antérieures à 2002-09-23						
2002-10-28	À 09:00. Début de la période d'interdiction : Réforme cadastrale.						
2002-11-08	À 09:00.Ce lot est rénové, voir nouveau(x) lot(s) 1 947 956 Cadastre du Québec. Voir plan(s) et/ou document joint : 744288						

Section référence - Index des immeubles - Section numérisée

Index des immeubles

Section référence : L'Assomption **-** Paroisse de Lachenaie **-** 143

Numéro d'inscription	Remarques	Avis d'adresse	Radiations
Aucune entrée n'a été effectuée dans cette section à ce jour. Voir section numérisée.			

INDEX DES IMMEUBLES

Index aux immeubles

2000101963

Feuillet N° destiné au N° 143

du cadastre PAROISSE DE LACHENAIE

de l'index des immeubles pour le *Bureau de la Division d'enregistrement*

de l'Assomption

Attesté à le 1984 -10- 18 19

Par Régistrateur

N° 143

Déposé: le

Suite du Val / P. 143

NOMS DES PARTIES	TITRE DE L'ACTE	ENREGISTREMENT		REMARQUES	RADIATION
		DATE	N°		
~~Bisson [illegible] — Bougie Jean~~	~~[illegible]~~	~~96-08-30~~	~~518201~~	~~[illegible]~~	Entrée nulle
~~[illegible] — Bougie Jean & [illegible]~~	~~[illegible]~~	~~96-08-30~~	~~518202~~	~~[illegible] 97,000$~~	Entrée nulle

BE-34 (83-05)

1B11-BE

Cent quarante troisième feuillet

No. 143 **INDEX AUX IMMEUBLES de la Paroisse de Lachenaie, dans le Comté de L'Assomption.**

Date de l'Enregistrement. Année	Mois	Jour	Indication de l'Enregistrement. No.	Reg.	Vol.	Page.	Indication du Reg. des adresses. No.	Vol.	NOM DU VENDEUR, DONATEUR, CRÉANCIER, ETC., ETC.	NOM DE L'ACQUÉREUR, DONATAIRE, DÉBITEUR, ETC., ETC.	NATURE DE L'ACTE.	MONTANT DES CRÉANCES ET TERMES DE PAIEMENT.	TRANSPORTS, NOMS DES CESSIONNAIRES.	Montants transportés. $	cts.	RADIATIONS. Partielles	Totales.
1880	Août	12	12671	B	45	985	✓		Eloi Jeannotte	Charles Laporte	Oblig.	1970" livres, ancien cours pay: dans un an 6 p.c.					
1895	Juin	4	21653	"	56	200			Charles Laporte	Néré Corbeille	Vente	$ 20000 pay: par termes 6 p.c.					Totale
"	"	4	21655	"	"	201			Néré Corbeille	Narcisse Beaudry	Vente	$ 200.00 " "					Totale
"	"	"	21656	"	"	202			Marie Louise Lacoste Aubin	Néré Corbeille	Testamentaire	Pour Franc. Lafond d'immeuble à dite: 6 p.c.					
1909	Juin	25	30825	"	66	429			Joséphine Lafond	Narcisse Beaudry	" "	" "					
1943	Mai	25	59978	"	107				Narcisse Beaudry	Augustin Beaudry	Vente	$ 300.00 à Dame Deus Adeline Cadieux					
1955	Juillet	28	78693	Rép.	42				Hydro-Québec		Avis d'expropriation.						
1956	Oct.	16	81937	—	53				idem		Avis	emg. no. 78693 amendé.					
1959	août	28	90974	—	83				Cert. Percep. Revenu:	Juliette Lapierre	Certificat	aucun droit					
"	"	"	90975	—					Juliette Lapierre	Augustin Beaudry	Testament	légataire universel					
"	"	"	90976	—					idem	idem	Déclaration	Trans. d'immeubles.					
1962	Janv.	4	99415	—	111				Augustin Beaudry	Hydro-Québec	Sentence	exemption de conditions.					
1965	Sept.	2	113725	—	159				Central Land Holding Co. et al	augustin Beaudry	Proces verbal de Bornage						
1969	Janvier	16	130165	—	213				Cert. Percep. Revenu:	augustin Beaudry	Certificat	droits acquittés.					
"	"	"	130168	—					augustin Beaudry	Yvon Beaudry et al	Déclaration	Trans. d'immeubles "Intestat"					
"	"	26	130265	—	214				Alcide Beaudry et al	Joseph Beaudry et al	Vente	Comptant.					
	24-4-92		151128						Gérard Beaudry	Joseph Beaudry	Vente	½ indivise Comptant					

Voir Suite au Nouvel Index

Index aux immeubles 2000087587

Index des immeubles - Section informatisée

Index des immeubles

Circonscription foncière :	L'Assomption	**Dates de mise à jour du Registre**	
Cadastre :	Cadastre du Québec	**Droits :**	2020-02-07 14:07
Lot :	1 947 961	**Radiations :**	2020-01-13 16:00
Date d'établissement :	2002-11-08 09:00 Soumis à l'article 19 de la Loi sur le cadastre		
Plan :	Liste des plans		
Concordance :	Partie du (des) lot(s) 147 Paroisse de Lachenaie.		

Date de présentation	Numéro d'inscription	Nature de l'acte	Qualité	Nom des parties	Remarques	Avis d'adresse	Radiations
2012-10-09	19 472 201	Avis de réserve pour fins publiques	Expropriant Exproprié	VILLE DE TERREBONNE LES SABLES THOUIN INC.			
2014-10-09	21 108 072	Avis de renouvellement de réserve pour fins publiques	Requérant	Ville de Terrebonne	Réf. : 19 472 201		
2016-08-01	22 518 956	Avis d'expropriation	Expropriant Exproprié	Hydro-Québec Les Sables Thouin inc.			
2017-07-24	23 263 064	Avis de transfert - servitude	Expropriant Exproprié	Hydro-Québec Les Sables Thouin inc.			

Index des immeubles - Section informatisée

Index des immeubles

Circonscription foncière :	L'Assomption	**Dates de mise à jour du Registre**	
Cadastre :	Cadastre du Québec	**Droits :**	2020-02-07 14:07
Lot :	2 575 268	**Radiations :**	2020-01-13 16:00
Date d'établissement :	2002-11-08 09:00 Soumis à l'article 19 de la Loi sur le cadastre		
Plan :	Liste des plans		
Concordance :	Partie du (des) lot(s) 131 Paroisse de Lachenaie.		

Date de présentation	Numéro d'inscription	Nature de l'acte	Qualité	Nom des parties	Remarques	Avis d'adresse	Radiations
2012-10-09	19 472 201	Avis de réserve pour fins publiques	Expropriant Exproprié	VILLE DE TERREBONNE LES SABLES THOUIN INC.			
2014-10-09	21 108 072	Avis de renouvellement de réserve pour fins publiques	Requérant	Ville de Terrebonne	Réf. : 19 472 201		

Index des immeubles - Section informatisée

Index des immeubles

Circonscription foncière :	L'Assomption	**Dates de mise à jour du Registre**	
Cadastre :	Cadastre du Québec	**Droits :**	2020-02-07 14:07
Lot :	2 575 269	**Radiations :**	2020-01-13 16:00
Date d'établissement :	2002-11-08 09:00 Soumis à l'article 19 de la Loi sur le cadastre		
Plan :	Liste des plans		
Concordance :	Lot(s) 130 Paroisse de Lachenaie.		

Date de présentation	Numéro d'inscription	Nature de l'acte	Qualité	Nom des parties	Remarques	Avis d'adresse	Radiations
2012-10-09	19 472 201	Avis de réserve pour fins publiques	Expropriant Exproprié	VILLE DE TERREBONNE LES SABLES THOUIN INC.			
2014-10-09	21 108 072	Avis de renouvellement de réserve pour fins publiques	Requérant	Ville de Terrebonne	Réf. : 19 472 201		
2016-08-01	22 518 956	Avis d'expropriation	Expropriant Exproprié	Hydro-Québec Les Sables Thouin inc.			
2017-06-01	23 119 258	Avis de transfert - servitude	Expropriant Exproprié	Hydro-Québec Les Sables Thouin inc.			
2017-07-24	23 263 064	Avis de transfert - servitude	Expropriant Exproprié	Hydro-Québec Les Sables Thouin inc.			

Index des immeubles - Section informatisée

Index des immeubles

Circonscription foncière :	L'Assomption	**Dates de mise à jour du Registre**	
Cadastre :	Paroisse de Lachenaie	**Droits :**	2020-02-07 14:07
Lot :	130	**Radiations :**	2020-01-13 16:00
Date d'établissement :			
Plan :	Liste des plans		
Concordance :			

Date de présentation	Numéro d'inscription	Nature de l'acte	Qualité	Nom des parties	Remarques	Avis d'adresse	Radiations
	Voir section numérisée pour les inscriptions antérieures à 2002-09-23						
2002-10-28	À 09:00. Début de la période d'interdiction : Réforme cadastrale.						
2002-11-08	À 09:00.Ce lot est rénové, voir nouveau(x) lot(s) 2 575 269 Cadastre du Québec. Voir plan(s) et/ou document joint : 744288						

Section référence - Index des immeubles - Section numérisée

Index des immeubles
Section référence : L'Assomption **-** Paroisse de Lachenaie **-** 130

Numéro d'inscription	Remarques	Avis d'adresse	Radiations
Aucune entrée n'a été effectuée dans cette section à ce jour. Voir section numérisée.			

INDEX DES IMMEUBLES

Feuillet N° 1 destiné au N° 130
du cadastre PAROISSE DE LACHENAIE
de l'index des immeubles pour le *Bureau de la Division d'enregistrement*
de L'Assomption
Attesté à le 1985-12-23 19
Par [signature]
Régistrateur [signature]

N° 130

Déposé: le

Suite du Vol 1 P. 130

NOMS DES PARTIES	TITRE DE L'ACTE	ENREGISTREMENT DATE	ENREGISTREMENT N°	REMARQUES	RADIATION
Wilder Land Holding Co-Les Sables Thouin Inc	Vente	85-12-23	316243	Solde.	
—	75755			75755	
~~André Lottier — Lionel Lafond~~	~~Vente~~	~~85-12-23~~	~~316256~~	Entre Nulle [illegible]	85/12/23

Index aux immeubles

2000101869

BE-34 (83-05) 1811-BE

Cent trentième Juillet

No. 130 **INDEX AUX IMMEUBLES de la Paroisse de Lachenaie, dans le Comté de L'Assomption.**

Date de l'Enregistrement. Année	Mois	Jour	Indication de l'Enregistrement. No.	Reg.	Vol.	Page.	Indication du Reg. des adresses. No.	Vol.	NOM DU VENDEUR, DONATEUR, CRÉANCIER, ETC., ETC.	NOM DE L'ACQUÉREUR, DONATAIRE, DÉBITEUR, ETC., ETC.	NATURE DE L'ACTE.	MONTANT DES CRÉANCES ET TERMES DE PAIEMENT.	TRANSPORTS, NOMS DES CESSIONNAIRES.	Montants transportés. $	cts.	RADIATIONS. Partielles	Totales.
1905	déc	23	28005	"	68	582			Adolphe & Dorimène Forget Epatry	Ulric Forget Epatry	partage & abandon						
"	"	"	28006	"	"	583			Joseph Forget	Idem	"						
1927	juillet	13	45529	"	55				Ulric Forget	Léonard Forget	Ct d'Inalin.						
"	"	"	45530	"	"				idem	Théophilus Forget	"						
"	"	"	45531	"	"				idem	Chs Auguste Forget	"						
1947	Oct.	20	65750	"	117				Léonard & Chas-Aug. Forget	Théophiles Forget	Cession	Comptant - Charges					
1949	Mars	21	67743	Dépôt					Théophiles Forget	Marc Therrien et Laurent Therrien	Vente	Comptant. -					
1955	juillet	28	78693	—	42				Hydro-Québec		Avis d'expropriation. —						
1956	Oct.	16	81938	—	53				idem		Avis emg. no. 78693 amendé. —						
1957	fév.	19	82720	—	55				Percepteur du Revenu	Marc Therrien	Certificat	Droits acquittés					
"	"	"	82721	—	"				Marc Therrien	Laurent Therrien	Testement	Légataire universel. —					
"	"	"	82722	—	"				idem	idem	Déclaration	Trans. d'immeuble.					
"	Sept.	19	84518	—	61				Laurent Therrien	Commission Hydro-Québec	Servitude	Comptant, Conditions					
1958	avril	19	86022	—	66	avis d'adresse	3375		idem	J. P. Turgeon	Vente	$10,000.00, 30 ans rens, 6%, hol. rés. au vendeur, sans 6%. réserve				34357	34357
"	mai	8	86174	—	67		3451		Jules O. Turgeon	Marcoux Limited.	Vente	$10,000.00 à Laurent Therrien, re emg: 86022 $3000.00 réservés				31926	34357
"	"	21	86309	—	—		9931	38/50	Marcoux Limited	Wilder Land Holding	Vente	$10,000.00 L. Therrien, re emg: 86022 et al. $3000.00 réservés re emg: 86174, et $3000.00 réservés à J.P. Turgeon				34357 31926	31926
1959	Janvier	27	88958	—	76				Laurent Therrien	Excelsior Enc.	transport	$10 000.00 re emg 86022, 86174, 86309					34357
											~~Transport~~	~~$10000.00 re emg: 86022, 86174, 86309.~~	P.S.Rey				
1960	Fév.	19	95134	—	97		5543	8	Jules-Piette Turgeon	Iriko Sato Osthoff	Transpott	$3000.00 re emg: 86174 et 86309.					31926
1961	avril	19	96455	—	101				Excelsior Enc.	Victor Charette et al	Transport	$6000.00. re emg; 88958, 86022, 86174 et 86309.					34357
1963	Fév.	5	106335	—	134		8581		M. Marcoux Limited	Henry Herman	Transport	$10000.00. re emg: 86309.					37838
1965	Sept.	2	113725	—	159				Wilder Land Holdings Co. et al		Procès verbal de Bornage.						
1973	Janv.	17	923						Sec. Trésorier	Wilder Land Holding	A.V.T.						47941

Voir suite au Nouvel Index

Index aux immeubles
2000087574

Index des immeubles - Section informatisée

Index des immeubles

Circonscription foncière :	L'Assomption	**Dates de mise à jour du Registre**	
Cadastre :	Cadastre du Québec	**Droits :**	2020-02-07 14:07
Lot :	2 575 270	**Radiations :**	2020-01-13 16:00
Date d'établissement :	2002-11-08 09:00 Soumis à l'article 19 de la Loi sur le cadastre		
Plan :	Liste des plans		
Concordance :	Lot(s) 129 Paroisse de Lachenaie.		

Date de présentation	Numéro d'inscription	Nature de l'acte	Qualité	Nom des parties	Remarques	Avis d'adresse	Radiations
2012-10-09	19 472 201	Avis de réserve pour fins publiques	Expropriant Exproprié	VILLE DE TERREBONNE LES SABLES THOUIN INC.			
2014-10-09	21 108 072	Avis de renouvellement de réserve pour fins publiques	Requérant	Ville de Terrebonne	Réf. : 19 472 201		
2016-08-01	22 518 956	Avis d'expropriation	Expropriant Exproprié	Hydro-Québec Les Sables Thouin inc.			
2017-06-01	23 119 258	Avis de transfert - servitude	Expropriant Exproprié	Hydro-Québec Les Sables Thouin inc.			
2017-07-24	23 263 064	Avis de transfert - servitude	Expropriant Exproprié	Hydro-Québec Les Sables Thouin inc.			

Index des immeubles - Section informatisée

Index des immeubles

Circonscription foncière :	L'Assomption	**Dates de mise à jour du Registre**	
Cadastre :	Paroisse de Lachenaie	**Droits :**	2020-02-07 14:07
Lot :	129	**Radiations :**	2020-01-13 16:00
Date d'établissement :			
Plan :	Liste des plans		
Concordance :			

Date de présentation	Numéro d'inscription	Nature de l'acte	Qualité	Nom des parties	Remarques	Avis d'adresse	Radiations
	Voir section numérisée pour les inscriptions antérieures à 2002-09-23						
2002-10-28	À 09:00. Début de la période d'interdiction : Réforme cadastrale.						
2002-11-08	À 09:00.Ce lot est rénové, voir nouveau(x) lot(s) 2 575 270 Cadastre du Québec. Voir plan(s) et/ou document joint : 744288						

Section référence - Index des immeubles - Section numérisée

Index des immeubles

Section référence : L'Assomption **-** Paroisse de Lachenaie **-** 129

Numéro d'inscription	Remarques	Avis d'adresse	Radiations
Aucune entrée n'a été effectuée dans cette section à ce jour. Voir section numérisée.			

INDEX DES IMMEUBLES

Index aux immeubles

2000101868

Feuillet N° 1 destiné au N° 129

du cadastre PAROISSE DE LACHENAIE

de l'index des immeubles pour le *Bureau de la Division d'enregistrement*

de L'Assomption

Attesté à le 1985-12-23 19

Par [signature]

Régistrateur

N° 129

Déposé: le

Suite du Vol 1 P. 129

NOMS DES PARTIES	TITRE DE L'ACTE	ENREGISTREMENT DATE	ENREGISTREMENT N°	REMARQUES	RADIATION
Wilder Land Holding Co. - Les Sables Thouin Inc.	Vente	85-12-23	316243	Solde	
—	—	75755	-	75755	

BE-34 (83-05) 1B11-BE

Cent huit membrane feuillet
D.H.G.

No. 129 **INDEX AUX IMMEUBLES de la Paroisse de Lachenaie, dans le Comté de L'Assomption.**

Date de l'Enregistrement. Année	Mois	Jour	Indication de l'Enregistrement. No.	Reg.	Vol.	Page.	Indication du Reg. des adresses. No.	Vol.	NOM DU VENDEUR, DONATEUR, CRÉANCIER, ETC., ETC.	NOM DE L'ACQUÉREUR, DONATAIRE, DÉBITEUR, ETC., ETC.	NATURE DE L'ACTE.	MONTANT DES CRÉANCES ET TERMES DE PAIEMENT.	TRANSPORTS, NOMS DES CESSIONNAIRES.	Montants transportés. $	cts.	RADIATIONS. Partielles	Totales.
1899	Mai	30	23732	"	58	680			Ludger Therrien	Alderic & Ernest Therrien	Donation	$5000.00				12144	
1914	Août	4	34793	"	74				Dame Eugène Carrier	Ernest Therrien	Testament	pour biens d'immeuble. Vol. No 3546					
1920	Mars	26	39169	"	"				Ernest Therrien	Ses Enfants. Ernest et al.	Les Heres.	Biens d'immeubles.					
"	"	"	39165	"	"				Rec. Rec. Revenu.	Rés. Ernest Therrien	Declaration	Pas de Droits.					
1925	Juillet	14	46397	"	79				Dr. Ernest Therrien et al.	Aldeus Therrien et Mde Jules Hamelin	Vente	comptant.				20121	
"	"	17	46394	"	"				Aldeus Therriens	Marc Therriens	Donation	Charges. Lest Vollig.				20121	
1929	Mai	11	47385	"	90				Marc Therriens	Laurent Therriens	Cession	Charges.				20121	
1943	Janv.	9	676	A	4	Avis d'adresse		567	L'Office du Crédit Agricole de Québec	M.M. Marc & Laurent Therrien	Bordereau	d'inscription d'obligation #4700.00 par paiements Hypothèque				28484	29132
1955	Janvier	28	78693	rejet	42				Hydro-Québec		Avis	d'expropriation. —					
1956	oct.	16	81937	—	53				idem		Avis	emg. 78693 amendé. —					
1957	fév.	19	82720	—	55				Receveur des Revenus	Marc Therrien	Certificat	Droits acquittés. —					
"	"	"	82721	—	"				Marc Therrien	Laurent Therrien	Testament	Légataire universel. —					
"	"	"	82722	—	"				Laurent Therrien	idem	Déclaration	Trans. d'immeuble. —					
1957	Sept.	19	84518	—	61					Commission Hydro-Québec	Servitude	Comptant. Conditions.					
1958	avril	19	86022	—	66	Avis d'adresse		3375	idem	J.P. Turgeon	Vente	#10 000. 00 par vers. 60a. lot-res.					34357
"	mai	8	86174	—	67			345	J.P. Turgeon	Marcoux Limitée	Vente	#10,000.00 à Laurent Therrien re emg; 86022 au vendeur, sauf réserve #3000.00				34357	
1958	Mars	21	86309	—			993	3450	Marcoux Limited	Wilder Land Holding	Vente	#10 000.00 à P. Therrien re emg; 86022 et al. réserve Turgeon re emg 86174, et #3000.00 à J.P. #3000.00 pour vers.				34357	31926
1959	Février	27	88958	—	76				Laurent Therrien	Excelsior Inc.	Transport	#10 000. 00 re emg: 86022, 86174 et 86309.				31926	
1960	Nov.	19	95134	—	97		5543		Jules Pierre Lefebvre	Intés Sella Osthoff	Transport	#3000. 00 re emg; 86174 et 86309.					34357
1961	avril	19	96455	—	101				Excelsior Inc.	Victor Charette et al	Transport	#6000. 00 re emg; 88958, 86022, 86174 et 86309.					31926
1963	Nov.	5	106335	—	134		6561		M. Marcoux Limitée	Henry Hermon	Transport	#10.000. 00 re emg; 86309.					34357
1965	Sept.	2	113125	—	59				Wilder Land Holdings Co. et al		Avis	radial de Bourage.					37838
1973	Janv.	17	923						Secr. Trésorier	Wilder Land Holding	R.D.T.						47941

Voir suite au Nouvel Index

Index aux immeubles
2000087573

Index des immeubles - Section informatisée

Index des immeubles

Circonscription foncière :	L'Assomption	**Dates de mise à jour du Registre**	
Cadastre :	Cadastre du Québec	**Droits :**	2020-02-07 14:07
Lot :	2 575 271	**Radiations :**	2020-01-13 16:00
Date d'établissement :	2002-11-08 09:00 Soumis à l'article 19 de la Loi sur le cadastre		
Plan :	Liste des plans		
Concordance :	Partie du (des) lot(s) 117 Paroisse de Lachenaie.		

Date de présentation	Numéro d'inscription	Nature de l'acte	Qualité	Nom des parties	Remarques	Avis d'adresse	Radiations
2012-10-09	19 472 201	Avis de réserve pour fins publiques	Expropriant Exproprié	VILLE DE TERREBONNE LES SABLES THOUIN INC.			
2014-10-09	21 108 072	Avis de renouvellement de réserve pour fins publiques	Requérant	Ville de Terrebonne	Réf. : 19 472 201		
2016-08-01	22 518 956	Avis d'expropriation	Expropriant Exproprié	Hydro-Québec Les Sables Thouin inc.			
2017-06-01	23 119 258	Avis de transfert - servitude	Expropriant Exproprié	Hydro-Québec Les Sables Thouin inc.			
2017-07-24	23 263 064	Avis de transfert - servitude	Expropriant Exproprié	Hydro-Québec Les Sables Thouin inc.			

Index des immeubles - Section informatisée

Index des immeubles

Circonscription foncière :	L'Assomption	**Dates de mise à jour du Registre**	
Cadastre :	Cadastre du Québec	**Droits :**	2020-02-07 14:07
Lot :	2 575 272	**Radiations :**	2020-01-13 16:00
Date d'établissement :	2002-11-08 09:00 Soumis à l'article 19 de la Loi sur le cadastre		
Plan :	Liste des plans		
Concordance :	Partie du (des) lot(s) 121 Paroisse de Lachenaie.		

Date de présentation	Numéro d'inscription	Nature de l'acte	Qualité	Nom des parties	Remarques	Avis d'adresse	Radiations
2012-10-09	19 472 201	Avis de réserve pour fins publiques	Expropriant Exproprié	VILLE DE TERREBONNE LES SABLES THOUIN INC.			
2014-10-09	21 108 072	Avis de renouvellement de réserve pour fins publiques	Requérant	Ville de Terrebonne	Réf. : 19 472 201		
2016-08-01	22 518 956	Avis d'expropriation	Expropriant Exproprié	Hydro-Québec Les Sables Thouin inc.			
2017-06-01	23 119 258	Avis de transfert - servitude	Expropriant Exproprié	Hydro-Québec Les Sables Thouin inc.			
2017-07-24	23 263 064	Avis de transfert - servitude	Expropriant Exproprié	Hydro-Québec Les Sables Thouin inc.			

Index des immeubles - Section informatisée

Index des immeubles

Circonscription foncière :	L'Assomption	**Dates de mise à jour du Registre**	
Cadastre :	Paroisse de Lachenaie	**Droits :**	2020-02-07 14:07
Lot :	121	**Radiations :**	2020-01-13 16:00
Date d'établissement :			
Plan :	Liste des plans		
Concordance :			

Date de présentation	Numéro d'inscription	Nature de l'acte	Qualité	Nom des parties	Remarques	Avis d'adresse	Radiations
	Voir section numérisée pour les inscriptions antérieures à 2002-09-23						
2002-10-28	À 09:00. Début de la période d'interdiction : Réforme cadastrale.						
2002-11-08	À 09:00.Ce lot est rénové, voir nouveau(x) lot(s) 1 947 947, 2 575 272 et 2 575 283 Cadastre du Québec. Voir plan(s) et/ou document joint : 744288						

Section référence - Index des immeubles - Section numérisée

Index des immeubles

Section référence : L'Assomption **-** Paroisse de Lachenaie **-** 121

Numéro d'inscription	Remarques	Avis d'adresse	Radiations
Aucune entrée n'a été effectuée dans cette section à ce jour. Voir section numérisée.			

INDEX DES IMMEUBLES

Index aux immeubles

2000099347

Feuillet N° \ destiné au N° 121

du cadastre PAROISSE DE LACHENAIE

de l'index des immeubles pour le *Bureau de la Division d'enregistrement* de L'Assomption

N° 121

Attesté à le 1984-12-07 19

Par Registrateur

Déposé: le

Suite du Vol 2 p. 390

NOMS DES PARTIES	TITRE DE L'ACTE	ENREGISTREMENT		REMARQUES	RADIATION
		DATE	N°		
Wellington Inv. Corp. - Hydro-Québec	Servitude	84-12-07	302 a 28		
Wellington Investments Corp. - Les Soldes Unis Inc.	Vente	86-11-03	330869	Solde.	T. 112991
—		72555			
Rive Court Realty Co. - Les Soldes Unis Inc.	Vente	86-11-03	330872	Comptant;	
ESTHER ROSENFELD et AL - 2531855 QUEBEC INC	VENTE	99-04-06	556841	PIE, 6060 PAYE	

BE-34 (83-05)

1811-BE

Index aux immeubles
2000082317

Lot no (121 suite) ... es - d PAROISSE DE LACHENAIE

duval 1p 121

NOM DES PARTIES	Nature de l'Acte	ENREGISTREMENT Date	Reg.	Vol.	No.	Radiation numéro du dépôt Total "T" Partielle "P"	REMARQUES Prix de vente; charges réelles: (montant des créances; privilèges et hypothèques; servitudes, etc. etc.,)
		1949					
Le Sec. Trés. du Conseil J. A. Paulhus - Retrait	12 mai	Dépôt			67865		
J. A. Paulhus = Rosaire Rajotte	Vente à réméré	14 sept.	—		68526	P	Comptant - passage - remere 3 ans
Le Sec. Trés. du Conseil mun. co. L'Ass = P. Andri Paulhus	Avis de vente	1953 22 Jan	—		377		pour terres, le 12 mars 1953. —
idem = La Commission Scolaire de Lachenaie	Déclare	17 mars 1954	—		379		Adjugé. —
Rosaire Rajotte = Josaphat Thouin	Vente	7 déc.	—	38	77409		comptant. — Passage. —
La Corp. du Comté de L'Ass. = La Com. Scolaire de Lachenaie	Vente	1955 17 Juin	—	41	78428		Comptant. —
La Com. d'écoles de Lachenaie = J. Thouin	Vente	2 Juillet	—	41	78530		Comptant. Passage. —
Hydro-Québec. —	Avis	28	—	42	78693		d'expropriation. —
Commission Hydroélectrique de Q. = Lucien Thibault	Serv.	1956 25 Août	—	45	80485		Comptant
Hydro-Québec. —	Avis	16 Oct.	—	58	81937		enreg. no. 78693 amendé. —
Josaphat Thouin = Commission Hydro-Québec	Servitude	1958 12 mars	—	65	85797		Comptant
Hydro-Québec. —	Avis	14 mars	—		85800		d'expropriation.
Philippe Patry = Josaphat Thouin	Vente	15 Avril	—	66	85956		Comptant. Usufruit. 6970. C. réel. servitude
Josaphat Thouin = Jules P. Turgeon,	Vente	29 mai	—	68	86402	41721P 33348P	#3000.00 3 ans, #3000.00 5 ans, #3000.00 6 ans
Jules Pierre Turgeon = R. Thibodeau Ltée	Vente	25 juin	—		86662	34308P 33348P	#5000.00 1er mai 1961, #6000.00 1er mai 1963. #9000.00 à J. Thouin re enreg: 86402, 6970.
R. Thibodeau Ltée = Belvedere Land Holding	Vente	16 juillet	—	69	86914	34308P 33348P 41721P 37838P	servitude réservée #9000.00 à J. Thouin re enreg: 86402 et 6970. #40000.00 aux vendeurs, pouvoirs 6970. #1000.00 à J. P. Turgeon re enreg: 86662. Annexé
" " " " "	Avis d'adresse	1959			9937	34308T	
Jules P. Turgeon = Georges Langlois	Transport	28 déc.	—	87	98226	33348P	#11000.00 re enreg: 86662 et 86914.
Lucien Thibault = Lachenaie Realty Co. Ltd.	Vente	1960 14 avril		94	92139		Comptant.
Lachenaie Realty Co. Ltd. = Pine Court Realty Co.	Vente	1961 14 juillet		105	97523		#700.00, sans hypothèque.
Belvedere Land Holding Co. = Hydro-Québec	Servitude	Avis d'adresse 1962 21 Sept.	—	120	9963 102193		(9939) Comptant.
R. Thibodeau Ltée = Henry Herman	Transport	1963 5 Nov.	—	134	106335	37838T	#7000.00 re enreg: 86914.
		Avis d'adresse			8581		
Succ. Trésorier - Belvedere Land Holding	A.V.T.	17.1.73			923	47941T	
Succ. Trésorier, Pine Court Realties	A.V.T.	17.1.73			923	47941T	
Pine Court Realty Co. à Sam Rosenfeld	Vente	9-2-73			157760		Comptant
Samuel Moses Rosenfeld	Certificat	22-12-76			200410		
Samuel Moses Rosenfeld	Testament	22-12-76			200412		
Samuel Moses Rosenfeld	Codicille	22-12-76			200413		
S. M. Rosenfeld à Dame M. Fisher et al	Transm	22-12-76			200414		
Belvedere Land Holding Co.	A.V.T.	79.01.31			1650		
Sables Thouin inc	A.V.T.	79-03-13			1673		
Hydro-Québec. — Belvedere Land Holding et al	Expropriation	79-06-19			233965		
Shérif vs Belvedere Land Hldg Co	Saisie	79-11-19			1765	79913T	
Les Sables Thouin inc à Belvedere Land Holding Co	Jugement + Retrocession	80-03-03			242962	79913T	comptant
		-58655-					
Herbert Goodman	Avis	80-05-08			244989	79913T	
Herbert Goodman vs Belvedere Land	Jugement	80-05-08			244990	79913T	créance
Shérif vs Parkland Hldg Co	Saisie	80-06-09			1852	79913T	
Shérif vs Belvedere Land	Saisie	80-09-19			1895	79913T	
Shérif vs Belvedere Land Holding	Avis de Vente	80-11-10	22299		1927	79913T	sera vendu le 80-11-26 à 11 hres.
Shérif vs Herbert Goodman	Vente	81-01-05			253167		—
Herbert Goodman - Wellington Invest. Corp.	Vente	82-10-19			273039		Comptant.

Voir suite au nouvel index

No. 121 **INDEX AUX IMMEUBLES de la Paroisse de Lachenaie, dans le Comté de L'Assomption.**

Cent cinq unième feuillet

Date de l'Enregistrement. Année	Mois	Jour	Indication de l'Enregistrement. No.	Reg.	Vol.	Page.	Indication du Reg. des adresses. No.	Vol.	NOM DU VENDEUR, DONATEUR, CRÉANCIER, ETC., ETC.	NOM DE L'ACQUÉREUR, DONATAIRE, DÉBITEUR, ETC., ETC.	NATURE DE L'ACTE.	MONTANT DES CRÉANCES ET TERMES DE PAIEMENT.	TRANSPORTS, NOMS DES CESSIONNAIRES.	Montants transportés. $	cts.	RADIATIONS. Partielles	Totales.
1885	Mars	17	15898	B	49	711			Stanislas Roy	Jean Coté & Joseph Roy	Vente						
1886	juillet	22	16605	"	50	591			Dolphis Labbé Bigaouette	Vve Ls Daubigny & Lazare	Oblig.	$700.00 pay: dans un an au 6 p100 a					Totale
1891	Oct.	16	19264	"	53	611			Carmelis Boisjoli	Charles Pauzé fils	Mariage	Communauté, point de douaire, rente à L'époux de $50 ou ses héritiers ou ayants cause, &c.				Partielle	11097.
1900	juillet	13	24316	"	59	271			Joseph Brien	Idem	Garantie	$2539.50 pay: à J. Brien & P. Kappé				Partielle	Totale
1901	Mai	10	24827	"	"	844			Chs Pauzé fils	Vve Venne	Extrait de vente	Droit de passage No. 117					
1903	Juin	16	26191	"	61	367			Pierre Kappé	Charles Pauzé	Obligation	$400.00 à pay. dans un an, Int. 5%					10665
1905	Fév	23	28008	"	63	585			J. Bte Venne	Napoléon Varin	Vente Opte	$150.00 payé par termes Int 5% par passage					Totale
1907	Juin	8	29641	"	65	179			Napoléon Varin	Godfroy Archambault	Extrait de vente	droit de passage sur le No. 117					
"	Juillet	19	29692	"	"	258			Godfroy Archambault	J. A. Labranche	" Vente Opte	Extrait de Vente droit de passage sur le No. 117					
"	"	"	29693	"	"	259			Idem	J. Arthur Blache	" "	Comptant " " " " " "					
1909	Fév.	18	30725	"	66	636			Marie Louise Mayé	Bruno Vandandaigne dit Gadbois	" Opte	$80.00 pay. p. termes sans intérêt					Totale
"	Mars	3	30755	"	"	661			Jean Coté	Marie Louise Mayer	Testament	sans pour transmission d'immeubles					
"	"	18	30798	"	"	701			Bruno Gadbois	Philias Rochon	Vente Opte	$1000.00 à J. Bte Lafleur p. arrements					
1911	Juin	7	32351	"	68	735			Jos. Arthur Blache	Maria Briard	Testam	pour transmission d'immeubles					
1913	Mars	5	33737	"	70	364			J. A. Labranche	Edm. Charbonneau	Vente	comptant					
1918	Mars	27	37487	"	76				Maria Briard	Alphonse Renaud	Ste Vente	"					
1919	Janv	23	38193	"	77				Alphonse Renaud	Joliçus Lafleur	Vente	comptant					
"	Juin	27	38531	"	78				Joseph Roy	Cyrille Charbonneau	Vente	comptant					
1923	Mai	31	42032	"	83				Philéas Rochon	Jules Forget	Vente	comptant					
1931	Mai	5	45547	"	92				Joliçus Lafleur	J Bte Desjardins	Vente	$150.00 1 versements 1 oct					
1932	Mai	15	49704	"	93				Jules Forget	Cyrille Charbonneau	Vente	comptant. Renoncation de Rachat Forget					
1934	Déc.	27	51620	"	96				Rodrigue Charbonneau fils	Lucien Landry	Vente	comptant					
1935	Sept.	23	52106	"	"				Edmond Landry ptre	Hermidas Valiquette	Vente	comptant					
1939	Août	24	56487	"	101				Hermidas Valiquette	Ulric Leblanc	Vente	$250.00 1 an 5%				19661	
1941	Déc.	19	58600	"	104				Jean-Baptiste Trépanier	Alexandre Savoie	Vente	Comptant - droit de passage sur le lot 117					
1943	Octobre	7	60389	"	108				Ulric Leblanc	Joseph Boisvert	Vente	comptant					
1944	Fév	7	60715	"	108				Joseph Boisvert	P. Rosaire Massie	Vente	"					
1945	Janv	19	61780	B	110				Cyrille Charbonneau et upor	Lucienne Charbonneau épse	Donation	gratuité					
"	"	25	236	dépôt					Rec. Trés. de Corp. M. du Co. L'Assomption	Alexandre Savoie	Extrait du rôle	Cens Rentes: $3.75 le 8 mars 1945					
"	Mars	13	338	"	"				" " "	Jules Gauthier	Adjugé						
"	Sept.	22	62690	B	111				idem	Alexandre Savoie	Retrait	Comptant					
"	Oct.	5	62768	"	112				P. Rosaire Massie	Elzéar Lessard	Vente	Comptant					
"	"	"	62769	"	"				idem	Joseph Boisvert	Vente	Comptant					
"	"	17	62812	"	"				Alexandre Savoie	idem	Vente	Comptant					
1946	Février	6	63152	"	"				Elzéar Lessard	Joseph Lessard	Vente	½ Comptant					
"	Sept.	3	64204	"	114				Elzéar & Joseph Lessard	J. André Paulhus	Vente	Comptant					
"	"	"	64205	"	"				Joseph Boisvert	idem	Vente	Comptant - Passage					
1948	Janv.	30	348	Dépôt					Le Sec. Trés. du Conseil Municipal de L'Ass.	Ferdinand Legris	Avis de vente pour taxes - Sera vendue le 11 mars 1948						
"	Mars	17	349	Dépôt					idem	Le Bur. Municipal de Lavaltrie	Avis	Adjudication					
"	Avril	29	66425	B	118				Ferdinand Legris	"	Retrait						
"	Juin	1er	66531	Dépôt					Dame Lucienne Chartrand	Philippe Patry	Vente	Comptant					
1948	Oct	4	67071	—					Philippe Patry	Lucien Thibault	Vente	Comptant. Obligation					
1949	Janv	25	352	—					Le Sec. Trés. du Conseil Co. L'Ass.	J. André Paulhus	Avis de vente pour taxes - Sera vendue le 10 Mars 1949.						
"	Mars	11	354	—					idem	Josaphat Thouin	A dugé						

(suite page 390 volume 2)

Index aux immeubles 2000087565

Index des immeubles - Section informatisée

Index des immeubles

Circonscription foncière :	L'Assomption	**Dates de mise à jour du Registre**	
Cadastre :	Cadastre du Québec	**Droits :**	2020-02-07 14:07
Lot :	2 575 275	**Radiations :**	2020-01-13 16:00
Date d'établissement :	2002-11-08 09:00 Soumis à l'article 19 de la Loi sur le cadastre		
Plan :	Liste des plans		
Concordance :	Partie du (des) lot(s) 111 Paroisse de Lachenaie.		

Date de présentation	Numéro d'inscription	Nature de l'acte	Qualité	Nom des parties	Remarques	Avis d'adresse	Radiations
2011-12-09	18 700 163	Hypothèque	Créancier Constituant	BANQUE NATIONALE DU CANADA PREVILLE, Julie Anne	271 000,00 $	6 001 046	
2011-12-21	18 735 979	Correction	Créancier Constituant	BANQUE NATIONALE DU CANADA PREVILLE, Julie Anne	Réf. : 18 700 163	6 001 046	
2012-10-09	19 472 201	Avis de réserve pour fins publiques	Expropriant Exproprié	VILLE DE TERREBONNE LES SABLES THOUIN INC.			
2014-10-09	21 108 072	Avis de renouvellement de réserve pour fins publiques	Requérant	Ville de Terrebonne	Réf. : 19 472 201		
2016-08-01	22 518 956	Avis d'expropriation	Expropriant Exproprié	Hydro-Québec Les Sables Thouin inc.			
2017-06-01	23 119 258	Avis de transfert - servitude	Expropriant Exproprié	Hydro-Québec Les Sables Thouin inc.			
2017-07-24	23 263 064	Avis de transfert - servitude	Expropriant Exproprié	Hydro-Québec Les Sables Thouin inc.			

Index des immeubles - Section informatisée

Index des immeubles

Circonscription foncière :	L'Assomption	**Dates de mise à jour du Registre**	
Cadastre :	Paroisse de Lachenaie	**Droits :**	2020-02-07 14:07
Lot :	111	**Radiations :**	2020-01-13 16:00
Date d'établissement :			
Plan :	Liste des plans		
Concordance :			

Date de présentation	Numéro d'inscription	Nature de l'acte	Qualité	Nom des parties	Remarques	Avis d'adresse	Radiations
	Voir section numérisée pour les inscriptions antérieures à 2002-09-23						
2002-10-28	À 09:00. Début de la période d'interdiction : Réforme cadastrale.						
2002-11-08	À 09:00.Ce lot est rénové, voir nouveau(x) lot(s) 1 947 967 et 2 575 275 Cadastre du Québec. Voir plan(s) et/ou document joint : 744288						

Section référence - Index des immeubles - Section numérisée

Index des immeubles
Section référence : L'Assomption **-** Paroisse de Lachenaie **-** 111

Numéro d'inscription	Remarques	Avis d'adresse	Radiations
Aucune entrée n'a été effectuée dans cette section à ce jour. Voir section numérisée.			

INDEX DES IMMEUBLES

Feuillet N° 1 destiné au N° 111
du cadastre PAROISSE DE LACHENAIE
de l'index des immeubles pour le *Bureau de la Division d'enregistrement*
de L'Assomption
Attesté à le 1987-10-09 19
Par [signature]
Régistrateur

N° 111

Déposé: le

Suite du Vol 17 P. 260

NOMS DES PARTIES	TITRE DE L'ACTE	ENREGISTREMENT DATE	ENREGISTREMENT N°	REMARQUES	RADIATION
Corp. Plac Wellington Ltd - Sables Thomas Inc	Vente	87-10-09	351224	Corrigé	

Index aux immeubles

2000099335

BE-34 (83-06)

1811-BE

260

Lot no 111 Index aux Immeubles d PAROISSE DE LACHENAIE

Suite du Vol 1 Page 111

NOMS DES PARTIES	Nature de l'Acte	ENREGISTREMENT Date	Reg	Vol	No	Radiation numéro du dépôt Total "T" Partielle "P"	REMARQUES Prix de vente, charges réelles (montant des créances, privilèges et hypothèques; servitudes; etc., etc.)
~~Gazaduc T.J.M. - Ville de Le Gardeur~~	~~Exprop~~	~~82-10-07~~			~~272784~~	Entrée Mulle (St Paul)	
Herbert Goodman - Wellington Invest. Corp.	Vente	82-10-19			273039		
Corp. de Plac. Wellington - Lachenaie Improvement Co. Ltd.	Convention	83-07-04			283124	T152089	
Voir suite au nouvel index							

Index aux immeubles 2000098751

Cent onzième Juillet 98 208

No. /// **INDEX AUX IMMEUBLES de la Paroisse de Lachenaie, dans le Comté de L'Assomption.**

Date de l'Enregistrement. Année	Mois	Jour	Indication de l'Enregistrement. No.	Reg.	Vol.	Page.	Indication du Reg. des adresses. No.	Vol.	NOM DU VENDEUR, DONATEUR, CRÉANCIER, ETC., ETC.	NOM DE L'ACQUÉREUR, DONATAIRE, DÉBITEUR, ETC., ETC.	NATURE DE L'ACTE.	MONTANT DES CRÉANCES ET TERMES DE PAIEMENT.	TRANSPORTS, NOMS DES CESSIONNAIRES.	Montants transportés. $ cts.	RADIATIONS. Partielles	Totales.
1896	Sept	23	22282	B.	57	1			Théophile Roy	Damase Roy	Vente	Comptant —				
1897	Mai	21	22591	"	"	329			Damase Roy	Joseph Beauchamps —	"	$ 1500 — pay 2 ans 6%				
1908	Fev.	28	30071	"	65	739			Jos. Beauchamp Junr	Jos. Beauchamp fils	Donation	obligations —				
1914	Avril	7	34536	"	72				Benjamin Renaud	Ernest Roy	Vente	Comptant.				
1919	Fév	27	38155	"	77				Ernest Roy	Avila Beauchamps	Bond Tenl	Mes Hers				
1929	Mars	13	6224	A.	4.				Jos. Beauchamp	Edouard dug Coiteau	Déc	aucun droit				
1930	Nov	22	48472	B	92				Succ. Benjamin Renaud	Succ Joseph Beauchamp	Bond Vente	Complaint.				
"	"	"	631	A.	4.				Mrs Josephte Thenin et Poiras	Josephte Theriens	" Seuls	Complaint.				
"	"	"	"	"	"				Josephte Theriens	Edmond Landry	Avis d'expropriation —					
1955	Juillet	28	78693	Dépôt	42				Hydro - Québec	. . .	Avis	enreg. no. 78693 amendé —				
1956	Oct.	16	81937	—	53				idem		Vente	Comptant. —				
1957	Fév.	27	82782	—	55				Edmond Landry	Donat Grenier	Avis	d'Expropriation				
1958	Mars	14	85800	—	65				Hydro - Québec		Vente	Comptant.				
1959	Février	12	88856	—	76				Donat Grenier	Jules-Pierre Turgeon	Vente	$ 5550.00, par vers. 6% Cl. résol. Serv.			33343	
"	Mai	15	89679	—	78				Jules P. Turgeon	Emile Brien Ltée	Vente	$ 64 432.50, par vers. 6% Cl. résol. Serv. Passage.			27759 33348	80349
"	Juin	3	89916	—	79		9932		Emile Brien Ltée	Park Land Holding Co. et al	Certificat	aucun droit				
1960	Février	2	92559	—	88				Cert. Recep. Revenu:	Avila Beauchamp	Testament	legataires particuliers				
"	"	"	92560	—					Avila Beauchamp	Emile Beauchamp et al	Déclaration	trans. d'immeubles				
"	"	"	92561	—					idem	idem	Certificat	aucun droit				
"	"	"	92563	—					Cert. Recep. Revenu:	Eugénie Duplessis	Déclaration	trans. d'immeubles				
"	"	"	92564	—					Eugénie Duplessis	Emile Beauchamp et al	Vente	Comptant.				
"	"	"	92565	—					Ernest Beauchamp et al	Lionel Hauthier	Correction	terme de paiement $ 15235.83 re enreg 89916 —			39413	71580 80
"	"	18	92719	—	89				Emile Brien Ltée	Park Land Holding Co et al	transport	$ 3150.00 re enreg. 89679 et 89916.				33343
"	Nov.	19	95133	—	97		5542		Jules Pierre Turgeon	Lara Ostroff	Servitude	Comptant.				
1961	Dec.	15	99878	—	110				Lionel Hauthier	Hydro - Québec	Transport	$ 15235.83 re enreg. 89916 avec priorité			39413	80349
1962	Fév.	23	102811	—	123		7644		Emile Brien Ltée	Anne Helen Bromberg et al	Transport	toutes sommes re enreg 102811 et 89916 —			39413	80349
1963	Juillet	23	105168	—	130				Anne Helen Bromberg et al	Emile Brien Ltée	Certificat	droits acquittés				
1965	Janvier	21	111098	—	150				Cert. Recep. Revenu:	Lionel Hauthier	Testament	légataire universelle				
"	"	"	111099	—					Lionel Hauthier	Isabelle Verne	Déclaration	trans. d'immeubles.				
"	"	"	111100	—					idem	idem	Avis	orfant Sous			39413	80349 39413
1966	Juin	8	116839	—	169				Emile Brien Ltée et al.	Park Land Holding Co Ltd. et al	Servitude	Comptant.				
1968	Janvier	19	124477	—	194				Park Land Holding Company Ltd.	Hydro - Québec	Vente	Solde — sans hypothèque, ~~droit d'habitation usager~~			F	T88432
78	03	28	216676						Isabelle Verne	Paul André Hauthier	A.N.T.					
79	01	31	1650						—	Parkland Holding	L.V.T.					
79	03	13	1673						—	Sables Thouinière	Saisie					80349
79	11	19	1766						Sheriff	Parkland Hldg	vente et retrocession	comptant				P0349
80	03	03	242761				58648		Les Sables Thouinière	Park Land Holding Co Ltée et al	Avis					80349
80	05	08	244991						Herbert Goodman	—	paiement	créance				80349
80	05	08	244992						Herbert Goodman	Parkland Hldg	Saisie					80349
80	06	09	1851						Sheriff	Belvedere Land Hldg Co	Saisie					80349
80	09	19	1894						Sheriff	Parkland Hldg	Avis	sera vendu le 80-11-26 à 10 hres				80349
80	11	10	1928						Sheriff	Parkland Hldg	Vente	~~Comptant~~ —				
81	01	05	253166						Paul André Hauthier	Herbert Goodman	Serv.					
81	03	09	254854						Suite Vol 17 Page 260	Hydro - Qué						

Index aux immeubles 20000087555

Index des immeubles - Section informatisée

Index des immeubles

Circonscription foncière :	L'Assomption	**Dates de mise à jour du Registre**	
Cadastre :	Cadastre du Québec	**Droits :**	2020-02-07 14:07
Lot :	2 575 276	**Radiations :**	2020-01-13 16:00
Date d'établissement :	2002-11-08 09:00 Soumis à l'article 19 de la Loi sur le cadastre		
Plan :	Liste des plans		
Concordance :	Partie du (des) lot(s) 110 Paroisse de Lachenaie.		

Date de présentation	Numéro d'inscription	Nature de l'acte	Qualité	Nom des parties	Remarques	Avis d'adresse	Radiations
2012-10-09	19 472 201	Avis de réserve pour fins publiques	Expropriant Exproprié	VILLE DE TERREBONNE LES SABLES THOUIN INC.			
2014-10-09	21 108 072	Avis de renouvellement de réserve pour fins publiques	Requérant	Ville de Terrebonne	Réf. : 19 472 201		
2016-08-01	22 518 956	Avis d'expropriation	Expropriant Exproprié	Hydro-Québec Les Sables Thouin inc.			
2017-06-01	23 119 258	Avis de transfert - servitude	Expropriant Exproprié	Hydro-Québec Les Sables Thouin inc.			
2017-07-24	23 263 064	Avis de transfert - servitude	Expropriant Exproprié	Hydro-Québec Les Sables Thouin inc.			

Index des immeubles - Section informatisée

Index des immeubles

Circonscription foncière :	L'Assomption	**Dates de mise à jour du Registre**	
Cadastre :	Cadastre du Québec	**Droits :**	2020-02-07 14:07
Lot :	2 575 277	**Radiations :**	2020-01-13 16:00
Date d'établissement :	2002-11-08 09:00 Soumis à l'article 19 de la Loi sur le cadastre		
Plan :	Liste des plans		
Concordance :	Partie du (des) lot(s) 107 Paroisse de Lachenaie.		

Date de présentation	Numéro d'inscription	Nature de l'acte	Qualité	Nom des parties	Remarques	Avis d'adresse	Radiations
2012-10-09	19 472 201	Avis de réserve pour fins publiques	Expropriant Exproprié	VILLE DE TERREBONNE LES SABLES THOUIN INC.			
2014-10-09	21 108 072	Avis de renouvellement de réserve pour fins publiques	Requérant	Ville de Terrebonne	Réf. : 19 472 201		
2016-08-01	22 518 956	Avis d'expropriation	Expropriant Exproprié	Hydro-Québec Les Sables Thouin inc.			
2017-06-01	23 119 258	Avis de transfert - servitude	Expropriant Exproprié	Hydro-Québec Les Sables Thouin inc.			
2017-07-24	23 263 064	Avis de transfert - servitude	Expropriant Exproprié	Hydro-Québec Les Sables Thouin inc.			

Index des immeubles - Section informatisée

Index des immeubles

Circonscription foncière :	L'Assomption	**Dates de mise à jour du Registre**	
Cadastre :	Paroisse de Lachenaie	**Droits :**	2020-02-07 14:07
Lot :	107	**Radiations :**	2020-01-13 16:00
Date d'établissement :			
Plan :	Liste des plans		
Concordance :			

Date de présentation	Numéro d'inscription	Nature de l'acte	Qualité	Nom des parties	Remarques	Avis d'adresse	Radiations
	Voir section numérisée pour les inscriptions antérieures à 2002-09-23						
2002-10-28	À 09:00. Début de la période d'interdiction : Réforme cadastrale.						
2002-11-08	À 09:00.Ce lot est rénové, voir nouveau(x) lot(s) 1 946 583, 1 947 946, 1 947 976, 1 951 020, 1 951 031, 2 575 277 et 2 575 278 Cadastre du Québec. Voir plan(s) et/ou document joint : 744288						

Section référence - Index des immeubles - Section numérisée

Index des immeubles

Section référence : L'Assomption **-** Paroisse de Lachenaie **-** 107

Numéro d'inscription	Remarques	Avis d'adresse	Radiations
Acte au long			
300 462			T 12 705 786
300 463			T 12 705 786
564 194			T 12 705 786

INDEX DES IMMEUBLES

Feuillet N° destiné au N° 107

du cadastre PAROISSE DE LACHENAIE

de l'index des immeubles pour le *Bureau de la Division d'enregistrement*

de l'Assomption

Attesté à le 1984 -10- 18 19

Par [signature]
Régistrateur

N° 107

Déposé: le

Suite du Vol 17 P. 131

NOMS DES PARTIES	TITRE DE L'ACTE	ENREGISTREMENT DATE	ENREGISTREMENT N°	REMARQUES	RADIATION
Comp. Trust Royal - Gazoduc T.Q.M.	Fiducie	84-10-18	300462		
		71696		71696	
Comp. Trust Royal - Société Gazoduc T.Q.M	Hyp.	84-10-18	300463	1 milliard	
		71696		71696	
Corp. Mac Wellington - Sable Thrum Inc.	Vente	87-09-18	349846	Comptant	
F. René Venne	Testament	88-05-27	364221		
F. René Venne - Pauline Venne	Transmission	88-05-27	364222		
Pauline Venne - Gaston Venne	Vente	90-03-19	400914	Prix comptant	
CIBC MELLON TRUST CO. - T.Q.M. PIPELINE & CO. LTD.	HYPS.	99-08-18	564194	$1 milliard/ Serv.& Al PTE	
THE ROYAL TRUST CO. - CIBC MELLON TRUST CO.	CESSION	99-08-18	564194	créances Re: 300462 & Al PTE	

Index aux immeubles

2000099331

BE-34 (83-06)

1811-BE

Lot no 107 Index aux Immeubles d PAROISSE DE LACHENAIE

Suite du vol originaire Page 107 soixante-six

NOMS DES PARTIES	Nature de l'Acte	ENREGISTREMENT Date	Reg	Vol	No	Radiation numéro du dépôt Total "T" Partielle "P"	REMARQUES Prix de vente, charges réelles (montant des créances, privilèges et hypothèques, servitudes; etc, etc)
Les Sables + Souvenir inc à Belvedere Land Holding Co Ltee	printemps + rétrocession	80-03-03			242762	79913 T	
-		-58655-					
Herbert Goodman	Avis	80-05-08			244989	79913 T	re = 244990
H. Goodman vs Belvedère Land Hldg	Jugement	80-05-08			244990	79913 T	créance
Shérif vs Parkland Hldg Co	Saisie	80-06-09			1852	79913 T	
Shérif vs Belvedere Land Hldg	Saisie	80-09-19			1895	79913 T	
Shérif vs. Belvedere Land Hldg.	Avis	80-11-10			1927	79913 T	pera vendu le 26 Nov. 1980.
Shérif vs Herbert Goodman	Vente	81-01-05			253167		—
Gazaduc T.D.M — Herbert Goodman	Dépôt ~~Expro~~	82-05-07			268087		de plan (83-10-18)
Herbert Goodman à René Venne	Rétrocession	82-07-13			270413		re = 253167
Herbert Goodman - Wellington Invest Corp.	Vente	82-10-19			273039		Comptant
René Venne - Gazaduc T.D.M Inc.	Servitude	83-03-03			277624		

Voir suite au nouvel index

Index aux immeubles
2000098622

Cent-septième Juillet 1928

No. 107 **INDEX AUX IMMEUBLES de la Paroisse de Lachenaie, dans le Comté de L'Assomption.**

Date de l'Enregistrement. Année	Mois	Jour	Indication de l'Enregistrement. No.	Reg.	Vol.	Page.	Indication du Reg. des adresses. No.	Vol.	NOM DU VENDEUR, DONATEUR, CRÉANCIER, ETC., ETC.	NOM DE L'ACQUÉREUR, DONATAIRE, DÉBITEUR, ETC., ETC.	NATURE DE L'ACTE.	MONTANT DES CRÉANCES ET TERMES DE PAIEMENT.	TRANSPORTS, NOMS DES CESSIONNAIRES.	Montants transportés. $ cts.	RADIATIONS. Partielles	Totales.
1908	avril	13	30185	B	66	55			Jean Bte. Venne	Henri Venne	Vente	etc etc				
1917	Mai	11	44441	B	76				Ulric Armandin	idem	Bnd. Testam	Legs d'immeubles - Conditions				
1917	"	15	44500	"	"				Electric Service Corporation	The Shawinigan Water & Power Coy	Cont.	Emplant				
1929	fev	1	46837	"	79				Eudalis Sophis Mathieu	Henri Venne	Transport					
"	"	"	46838	"					idem		Testt	Legs immeub.				
"	"	"	46839	"					Henri Venne	Eudalis Sophis Mathieu	Codicille	"				
"	"	"	46840	"					Procès Verbaux	Ps Trus Sophis Mathieu	Hypothèque	Legs d'immeubles				
1929	Avril	5	47021	"	90				Henri Venne	Reynaud Mathieu	Legs	Aucun dit				
1941	Nov.	12	58493	B	104				Ephrem Desroches	Henri Venne	Vente	Emplant				
"	"	"	58494	"	"				Bénophile Therrien	idem	Servitude	Droit de passage				
1943	Juin	30	60079	"	107				Henri Venne	René Venne	Servitude	" "				
1949	Janv.	25	352	Déjà 8					Le Sec. Trés. du Conseil Munc. Cté d'Ass.	J. André Paulhus	Donation Entre vifs	#3325 aux frères & sœurs Partie #325 par moitié chacun de #1/2 par Jean Marie Georges				
"	Mars	10	354	——					idem	Josaphat Thouin	Avis de vente pour taxes - Sera vendue le 10 Mars 1949.					
"	Mai	12	67965	——					idem	J. André Paulhus	Adjugé					
1953	Jan	22	377	——					idem	Paul André Paulhus	Retrait					
"	Mars	17	379	——					idem	La Commission Scolaire de Lachenaie	Avis de vente pour taxes, le 12 Mars 1953. —					
1955	Juin	17	78428	—	41				La Corp. du Comté de L'Ass.	idem	Adjugé					
"	Juillet	2	78530	—	"				Les Com. d'écoles de Lachenaie	Josaphat Thouin	Vente	Comptant. —				
1955	"	28	78693	—	42				Hydro-Québec	. . .	Avis d'expropriation. —					
1956	Oct.	16	81937	—	53				idem		Avis	Emg. no. 78693 amendé. —				
1958	Mars	12	85777	—	65				Josaphat Thouin	Commission Hydro-Québec	Servitude	Comptant.				
1958	Mars	14	85800	——					Hydro-Québec.		Avis	d'expropriation. Cl. résol. Passage. Servitude				
"	Mai	29	86402	—	68				Josaphat Thouin	Jules P. Turgeon	Vente	#3000.00, 3 ans, #3000.00 5 ans #3000.00 6 ans 6%			H1721	
"	Juin	25	86662	——			9961		Jules P. Turgeon	R. Thibodeau Limitée	Vente	#6000.00 le 1er mai 1963 hypothèque #9000.00 à J. Thouin re emg: 86402 67c. #5000.00 le 2 mai 1961,			41721 34308	
"	Juillet	16	86914	—	69		9937		R. Thibodeau Ltée	Belvedere Land Holding	Vente	#9000.00 à J. Thouin re emg: 86402 et cl. #11000.00 à J.P. Turgeon re emg: 86662. #40000.00 au vendeur	Cl. résol. Passage. par vers. 69 a vendeur servi		41721 34308 37838	
"	"	"	"	"	"				. . .	. . .	Correction	de désignation re emg: 86402 passé				
"	Nov.	11	88080	—	73				Josaphat Thouin	Jules P. Turgeon	Transport	#11000.00 re emg: 86662 et 86914				34308
1959	Déc.	28	99261	—	87				Jules P. Turgeon	Georges Berglass	Vente	Comptant				
1961	Juin	20	97740	Déjà 104					Josaphat Thouin	J. P. Turgeon	Vente	Comptant				
1962	Juillet	19	101411	——	118				Jules Pierre Turgeon	Lucie Matineau	Transport	# 7000.00 re emg: 86914.				37833
1963	Nov.	5	106335	—	134		9561		R. Thibodeau Ltée	Henry Harmon	Plan	Servitude.				
1965	Mai	21	112430	——	154				Auto Route	René Venne	Jugement	C.S. déclarant propriétaire René Venne d'une portion de ce lot				
....	Oct.	9	114175	——	160				René Venne	Belvedere Land Holding &	Servitude	Comptant				
1967	Sept.	22	122866	——	189				L. René Venne	Hydro-Québec	Plan	Expropriation				
1970	avril	29	139499	——	238				Ministère Voirie	René Venne	Plan	non accès				
..	..	..	139500	——					idem	idem	Vente	Comptant				
1970	Juin	6	138199	——	240				Dame Trédéric Dennis	Dame Dennis	H.V.T					47941
1973	Janv.	17	923						Secrétaire Comté L'ass.	Belvedere Land Holding	Quittance	re: 137499 & al				
1974	Fev	8	20584						René Venne	Ministre Transport	A.V.T.					
19	01	31	1650						—	Belvedere Land Holding Cotter	L.V.T.					
19	03	13	1673						—	Gabler Thouin inc	Servitude					
19	05	18	233850						René Venne	Hydro-Québec	Saisie					79913
1911	11	17	1765						Shérif	Belvedere Land H Ldg						

Inscr vol 17 Page 131

Index aux immeubles 2000087551

Mention de radiation - Section numérisée

	Radiations	Mention
T	12 705 786	L'inscription des droits hypothécaires résultant du document ou de la réquisition N° 300 462 est supprimée.

	Radiations	Mention
T	12 705 786	L'inscription des droits hypothécaires résultant du document ou de la réquisition N° 300 463 est supprimée.

	Radiations	Mention
T	12 705 786	L'inscription des droits hypothécaires résultant du document ou de la réquisition N° 564 194, 300 462, 307 951, 333 368, 357 483, 563 946, 563 945 et 300 463 est supprimée.

Index des immeubles - Section informatisée

Index des immeubles

Circonscription foncière :	L'Assomption	**Dates de mise à jour du Registre**	
Cadastre :	Cadastre du Québec	**Droits :**	2020-02-07 14:07
Lot :	2 575 278	**Radiations :**	2020-01-13 16:00
Date d'établissement :	2002-11-08 09:00 Soumis à l'article 19 de la Loi sur le cadastre		
Plan :	Liste des plans		
Concordance :	Partie du (des) lot(s) 107 Paroisse de Lachenaie.		

Date de présentation	Numéro d'inscription	Nature de l'acte	Qualité	Nom des parties	Remarques	Avis d'adresse	Radiations
2012-10-09	19 472 201	Avis de réserve pour fins publiques	Expropriant Exproprié	VILLE DE TERREBONNE LES SABLES THOUIN INC.			
2014-10-09	21 108 072	Avis de renouvellement de réserve pour fins publiques	Requérant	Ville de Terrebonne	Réf. : 19 472 201		

Index des immeubles - Section informatisée

Index des immeubles

Circonscription foncière :	L'Assomption	**Dates de mise à jour du Registre**	
Cadastre :	Cadastre du Québec	**Droits :**	2020-02-07 14:07
Lot :	3 969 156	**Radiations :**	2020-01-13 16:00
Date d'établissement :	2007-09-13 09:00 Soumis à l'article 19 de la Loi sur le cadastre		
Plan :	Liste des plans		
Concordance :	Partie du (des) lot(s) 2 575 281.		

Date de présentation	Numéro d'inscription	Nature de l'acte	Qualité	Nom des parties	Remarques	Avis d'adresse	Radiations
2012-10-09	19 472 201	Avis de réserve pour fins publiques	Expropriant Exproprié	VILLE DE TERREBONNE LES SABLES THOUIN INC.			
2014-10-09	21 108 072	Avis de renouvellement de réserve pour fins publiques	Requérant	Ville de Terrebonne	Réf. : 19 472 201		

Index des immeubles - Section informatisée

Index des immeubles

Circonscription foncière :	L'Assomption	**Dates de mise à jour du Registre**	
Cadastre :	Cadastre du Québec	**Droits :**	2020-02-07 14:07
Lot :	2 575 281	**Radiations :**	2020-01-13 16:00
Date d'établissement :	2002-11-08 09:00 Soumis à l'article 19 de la Loi sur le cadastre		
Plan :	Liste des plans		
Concordance :	Partie du (des) lot(s) 109 Paroisse de Lachenaie.		

Date de présentation	Numéro d'inscription	Nature de l'acte	Qualité	Nom des parties	Remarques	Avis d'adresse	Radiations
2007-09-13	À 09:00.Lot inactif: voir nouveau(x) lot(s) 3 969 156 et 3 969 159. Voir plan(s) et/ou document joint : 894356						

Index des immeubles - Section informatisée

Index des immeubles

Circonscription foncière :	L'Assomption	**Dates de mise à jour du Registre**	
Cadastre :	Paroisse de Lachenaie	**Droits :**	2020-02-07 14:07
Lot :	109	**Radiations :**	2020-01-13 16:00
Date d'établissement :			
Plan :	Liste des plans		
Concordance :			

Date de présentation	Numéro d'inscription	Nature de l'acte	Qualité	Nom des parties	Remarques	Avis d'adresse	Radiations
	Voir section numérisée pour les inscriptions antérieures à 2002-09-23						
2002-10-28	À 09:00. Début de la période d'interdiction : Réforme cadastrale.						
2002-11-08	À 09:00.Ce lot est rénové, voir nouveau(x) lot(s) 1 946 581, 1 951 020, 1 951 031 et 2 575 281 Cadastre du Québec. Voir plan(s) et/ou document joint : 744288						

Section référence - Index des immeubles - Section numérisée

Index des immeubles

Section référence : L'Assomption **-** Paroisse de Lachenaie **-** 109

Numéro d'inscription	Remarques	Avis d'adresse	Radiations
Acte au long			
300 462			T 12 705 786
300 463			T 12 705 786
564 194			T 12 705 786

INDEX DES IMMEUBLES

Feuillet N° destiné au N° 109

du cadastre PAROISSE DE LACHENAIE

de l'index des immeubles pour le *Bureau de la Division d'enregistrement*

de l'Assomption

Attesté à le 1984 -10- 18 19

Par [signature]

Régistrateur

N° 109

Déposé: le

Suite du Vol 5 P. 82

NOMS DES PARTIES	TITRE DE L'ACTE	ENREGISTREMENT DATE	ENREGISTREMENT N°	REMARQUES	RADIATION
Comp. Trust Royal - Gazaduct 2 M	Fiducie	84-10-18	300462		
		71696		71696	
Comp. Trust Royal - Société Gazaduct 2 M	Hyp.	84-10-18	300463	1 milliard	
		71696		71696	
Julius Bierbrier - Les Sables Marin Inc	Hyp	88-02-08	357169	302,400.00	T145366
		78004			
David Resnick "en fid" et al - Les Sables Marin Inc	Vente	88-02-08	357171	Comptant	
Julius Bierbrier et al - Promenade Dev. Corp	Lois (60)	91-08-27	432195	Rp: 89853 ptie	T149298
Julius Bierbrier et al - Gaston Ennes et al	Vente	91-12-31	439500	ptie solde A85383	T161276
Julius Bierbrier - Jayton Investment Corp	Annulation	92-07-03	451072	De maintenir Rp: 439500 ptie	T161276
Jayton Investment Corp - Julius Bierbrier	Transport	92.07.03	451072	ptie Rp: 439500 indiqué 92.09.08	T161276
VS. Promenade Developments Corp - Julius Bierbrier et al	Judement	92-09-11	454403	titre ptie	
CIBC MELLON TRUST CO. - T.Q.M. PIPELINE & CO. LTD.	HYPS.	99-08-18	564194	$1 milliard, Serv. & Al MIE	
THE ROYAL TRUST CO. - CIBC MELLON TRUST CO.	CESSION	99-08-18	564194	créances Re: 300462 & Al MIE	

Index aux immeubles

2000099333

BE-34 (83-06)

1811-BE

Lot no 109 (suite) Index aux Immeubles de Paroisse de Lachenaie

du vol 1 p 109

NOM DES PARTIES	Nature de l'Acte	ENREGISTREMENT Date	Reg.	Vol.	No	Radiation numéro du dépôt Total "T" Partielle "P"	REMARQUES Prix de vente ; charges réelles : (montant des créances ; privilèges et hypothèques ; servitudes, etc., etc.)
Pelléon Investment Corp. - J. Bierbrier et al	Transport	1961 24 fév.	Dep.	100	96030	P 202633 33705 P	$60 806.40 re enrg : 89853.
	Avis d'adresse				5834-59125		
Jayton Investment Corp. - Judith Sternthal	Transport	1962 7 Sept.		119	101952	P 202633 33705 P	1/3 de $60 806.40 re enrg : 89853 et 96030.
Judith Sternthal - Thomas Therrien	Conventions					"	1/3 de $35 266.00 re enrg : 88485.
Promenade Develop. Corp. - Hydro-Québec	Servitude	1963 29 janvier		124	103408		Comptant.
Judith Sternthal - Jayton Investment Corp.	Retransport	1965 25 mars		152	111773	P 202633 59745 P	1/3 de $60 806.40 re enrg : 89853 et
Auto Route - Promenade Develop. Corp. et al	Plan	21 mai		154	112430		Servitude.
Ministère Voirie - idem	Plan	1970 29 avril		238	137499		Expropriation
idem - idem	Servitude	—	—	—	137500		non accès
Sec. Trésorier, Promenade Developt.	A.V.T.	17.1.73			923	49941 T	
Promenade Dev. Corp.	A.V.T.	22-1-74			1185	50070 T	
Julius Bierbrier et al vs Promenade Devel. et al	Avis 60 jrs	10-2-75			176461	T 152941	re 89853
Promenade Dev. Corp. et al - Mia Transport	Quittance	77.08.03			208984		re : 112430, 137499
Gazaduc T.2.M. - Promenade Dev. Corp.	~~Explog~~ Dépôt	82-05-07			268087		de plan (83-10-18)
David Lesnick et al - Gazaduc T.2.M.	Servitude	82-05-10			268123		

voir suite au nouvel index

Index aux immeubles
2000080872

No. 109

INDEX AUX IMMEUBLES de la Paroisse de Lachenaie, dans le Comté de L'Assomption.

Cent neuvième Juillet

Date de l'Enregistrement. Année	Mois	Jour	Indication de l'Enregistrement. No.	Reg.	Vol.	Page.	Indication du Reg. des adresses. No.	Vol.	NOM DU VENDEUR, DONATEUR, CRÉANCIER, ETC., ETC.	NOM DE L'ACQUÉREUR, DONATAIRE, DÉBITEUR, ETC., ETC.	NATURE DE L'ACTE.	MONTANT DES CRÉANCES ET TERMES DE PAIEMENT.	TRANSPORTS, NOMS DES CESSIONNAIRES.	Montants transportés. $ cts.	RADIATIONS. Partielles	Totales.
1887	Oct.	29	17269	B	51	442	—		Delphis Paiyette	Charles Pauzé fils						
1891	"	16	19264	"	53	611			Cornelis Bourgeois	"						
"	"	"	"	"	"	"			Charles Pauzé père	"						
1900	juillet	13	24316	"	59	231	—		Joseph Brien	"						
1903	Juin	16	26191	"	61	367	—		Pierre Hurtubise	Idem						
1908	août	28	30408	"	66	309	—		Idem	Charles Pauzé						
1911	Avril	7	33249	"	68	625	—		Eugenie Cormier	Idem						
1913	janv.	14	33637	"	70	665	—		Winfield Wickeling	"						
1914	Juin	15	34559	"	72		—		Odilon Villeneuve	Idem						
"	6bre	27	34917	"	"		—		Aristide Laurin	Idem						
1916	Fev	10	35167	"	73		—		Adelard Turenne	Idem						
"	Fev	25	35193	"	73	98	—		Bruno Marcil	Idem						
1915	Avril	23	35348	"	73	247	—		Charles Pauze supn.	Adelard Turenne						
1915	mai	20	35387	"	73		—		Odilon Villeneuve	Charles Pauzé						
1915	Juin	17	35690	"	"		—		Ed. Mathieu	Idem						
1915	8bre	30	35776	"	73		—		Odilon Villeneuve	Idem						
1916	Fev	2	35826	"	74				Charles Pauzé	Joseph Pauzé						
1916	mars	16	35917	"	74	105	—		Madeline Huppé	Idem						
"	"	20	35924	"	"	117	—		Ferdinand Beauchamp supn.	Idem						
1916	Mars	21	35937	"	"				Joseph Pauzé	Edmond Lapierre						
1915	Mai	14	37557	"	76				Joseph Pauzé	Idem						
"	Juin	13	37650	"	76				Ed. Lapierre	Joseph Pauzé						
1915	Juillet	5	39466	"	79				Idem	Idem						
"	"	"	"	"	"		—		Charles Pauzé	Idem						
"	"	"	39467	"	"		—		Aurelie Payette	Idem						
1923	Avril	14	41911	"	83		—		Armand Veillancourt	Henri Verry						
1926	Mars	8	44222	"	86				Electric Service Corporation	Joseph Pauzé						
"	juin	15	44500	"	"				idem	The Shawinigan Water & Power Coy						
1931	Mars	25	45772	"	92		—		Aurelie Payette	Joseph Pauzé						
"	Avril	4	45786	"	92		—		Ivy Mar Huppé	Aurelie Payette						
"	"	"	"	"	"				Joseph Pauzé	Aurelie Payette						
1937	Déc.	19	49990	"	94				Armand Bourbeau	Alexis Archelin						
1939	Mars	16	55048	"	101				Aristide Payette	Zénophile Therrien						
1941	Nov.	12	58494	B	104				Joachim Payette	idem						
1954	Mars	23	75811	Dépôt	32		—		Percepteur des Revenus	Zénophile Therrien						
1956	Sept.	25	81782	—	52				Zénophile Therrien	Thomas Therrien						
"	"	"	81783	—	"				idem	idem						
"	"	"	81784	—	"				Percepteur des Revenus	Dame Bernadette Plante						
"	Déc	15	82395	—	54				Dame Bernadette Plante	Zénophile Therrien						
"	"	"	82396	—	"				idem	Thomas Therrien						
"	"	"	82397	—	"				Thomas Therrien	Pelican Investment Corp.						
1958	Déc.	17	88485	—	74	3905	—		Pelican Investment Corp.	Promenade Development et al						
1959	Mai	26	88853	—	79	4278	—		idem	Louis Hornsby in trust						
1959	JANVIER	13	89315	—	81	4879	—		Louis Hornsby, in trust	Bernard Investment Corp. et al						
	FEVRIER	9	89786	—	99											
	Octobre	21	95986													

Oblig. $250.00 pay. dans 1 an, int 6%

Mentionne commencante, point de départ, route à [illegible] avec pilliers, empierrement

Direction au chemin, travaux, hauteurs, obligations, route, un rapport de $150 pay. sur [illegible] et [illegible] 1/2

Garantie $2539.50 - pay. à J. Brien & Hurtubise

Obligat. $403.50 " dans un an. Int. 5%.

" $602.05 " " " " 6%

" $250.00 " " " " 6%

" $176.00 pay 1 an int 7%

" $373.98 " " "

" $1101.00 pay " " 8%. Hypad $300.00

" $2325.00 int 6%.

" $300.00 pay 1 an int 7%.

Cession de Rang d'hypothèque [illegible] à $2325.00

Oblig. $142.50 pay 1 mai 1915 int 8%

" $98.22 " " int 6%

" $200.00 pay 10 mars 1915 int 8%.

Vente Terres [illegible] suivant indications et $7000.00 ans 10 ans sans int. 11097. 10165. 11097

Oblig. $2001.00 pay 2 ans int 6%. 4578 à Payette Compagnie 2000.00 19180

Cancellation Rente $325.00. 19178

Vente Rente $2500.00 Emp. Charges Remere 1 an. 19178. 19180

Vente $2000.00 Marcellin Huppé, $500.00 Rente à J. Beauchamp Ecuyer. 19178. 19180

Cession de Rang pour [illegible] à Charles Pauzé Oblig. $2000.00 19178. 19180

Renouvellement $2000.00 Marcellin Huppé $325.00 à J. Beauchamp Ecuyer. 19178. 19180

Cession [illegible] $7000.00. Rente d'Hypothèque à Aurelie Payette. 19180

Oblig. $8964.46 pay 8 ans int 8%. Hypad de 1000.00 19180

Cession Hypothèque $10.000.00 1 an int 6% 14243

Service Complément.

Travaux [illegible]

Oblig. $2000.00 3 ans 6%. Hypad $200.00 19180

Jugement [illegible] $2000.00 No 35917 19180

Vente Rente annulée. 19178.

Bail Rente perpétuelle.

Vente $3500.00 - 5%. 4 ans. 26207

Obligation $3500.00, 3 ans, 5%. Délai 29693

Certificat Droits acquittés

Testament Legs [illegible] Thomas Therrien à son épouse Legs universel résiduaire. Jouissance & usufruit

Déclaration Trans. d'immeuble. — 50508

Certificat Aucun droit —

Testament Légataire universel. —

Déclaration Trans. d'immeuble — Servitudes conditions. Passage

Vente $35266.00 par vers. 5%. Cause de bois. Cl. résol. 33705 54558

Vente $80,806.40, par note, 5%. Conditions Serv. Bl-vs p 33705 Tx 0633

transport $60,806.40 re engt; 89853. 59745 Tx 0668

transport toutes les pommes re engt; 92375. 59745 Tx 0633

Suite Vol. 5 Page 63.

Index aux immeubles 2000087553

Mention de radiation - Section numérisée

	Radiations	Mention
T	12 705 786	L'inscription des droits hypothécaires résultant du document ou de la réquisition N° 300 462 est supprimée.

	Radiations	Mention
T	12 705 786	L'inscription des droits hypothécaires résultant du document ou de la réquisition N° 300 463 est supprimée.

	Radiations	Mention
T	12 705 786	L'inscription des droits hypothécaires résultant du document ou de la réquisition N° 564 194, 300 462, 307 951, 333 368, 357 483, 563 946, 563 945 et 300 463 est supprimée.

Index des immeubles - Section informatisée

Index des immeubles

Circonscription foncière :	L'Assomption	**Dates de mise à jour du Registre**	
Cadastre :	Cadastre du Québec	**Droits :**	2020-02-07 14:07
Lot :	3 969 157	**Radiations :**	2020-01-13 16:00
Date d'établissement :	2007-09-13 09:00 Soumis à l'article 19 de la Loi sur le cadastre		
Plan :	Liste des plans		
Concordance :	Partie du (des) lot(s) 2 575 280.		

Date de présentation	Numéro d'inscription	Nature de l'acte	Qualité	Nom des parties	Remarques	Avis d'adresse	Radiations
2012-10-09	19 472 201	Avis de réserve pour fins publiques	Expropriant Exproprié	VILLE DE TERREBONNE LES SABLES THOUIN INC.			
2014-10-09	21 108 072	Avis de renouvellement de réserve pour fins publiques	Requérant	Ville de Terrebonne	Réf. : 19 472 201		

Index des immeubles - Section informatisée

Index des immeubles

Circonscription foncière :	L'Assomption	**Dates de mise à jour du Registre**	
Cadastre :	Cadastre du Québec	**Droits :**	2020-02-07 14:07
Lot :	2 575 280	**Radiations :**	2020-01-13 16:00
Date d'établissement :	2002-11-08 09:00 Soumis à l'article 19 de la Loi sur le cadastre		
Plan :	Liste des plans		
Concordance :	Partie du (des) lot(s) 108 Paroisse de Lachenaie.		

Date de présentation	Numéro d'inscription	Nature de l'acte	Qualité	Nom des parties	Remarques	Avis d'adresse	Radiations
2007-09-13	À 09:00.Lot inactif: voir nouveau(x) lot(s) 3 969 157 et 3 969 158. Voir plan(s) et/ou document joint : 894356						

Index des immeubles - Section informatisée

Index des immeubles

Circonscription foncière :	L'Assomption	**Dates de mise à jour du Registre**	
Cadastre :	Paroisse de Lachenaie	**Droits :**	2020-02-07 14:07
Lot :	108	**Radiations :**	2020-01-13 16:00
Date d'établissement :			
Plan :	Liste des plans		
Concordance :			

Date de présentation	Numéro d'inscription	Nature de l'acte	Qualité	Nom des parties	Remarques	Avis d'adresse	Radiations
	Voir section numérisée pour les inscriptions antérieures à 2002-09-23						
2002-10-28	À 09:00. Début de la période d'interdiction : Réforme cadastrale.						
2002-11-08	À 09:00.Ce lot est rénové, voir nouveau(x) lot(s) 1 946 582, 1 951 020, 1 951 031 et 2 575 280 Cadastre du Québec. Voir plan(s) et/ou document joint : 744288						

Section référence - Index des immeubles - Section numérisée

Index des immeubles

Section référence : L'Assomption **-** Paroisse de Lachenaie **-** 108

Numéro d'inscription	Remarques	Avis d'adresse	Radiations
Acte au long			
300 462			T 12 705 786
300 463			T 12 705 786
564 194			T 12 705 786

INDEX DES IMMEUBLES

Feuillet N° \ destiné au N° 108

du cadastre PAROISSE DE LACHENAIE

de l'index des immeubles pour le *Bureau de la Division d'enregistrement*

de L'Assomption

Attesté à le 1984 -10- 18 19

Par [signature]

Régistrateur

N° 108

Déposé: le

Suite du Vol 1 P. 108

NOMS DES PARTIES	TITRE DE L'ACTE	ENREGISTREMENT DATE	ENREGISTREMENT N°	REMARQUES	RADIATION
comp. Trust Royal - Gazoduc T.2.M	Fiducie	84-10-18	300462		
		71696		71696	
comp. Trust Royal - Société Gazoduc T.2 M.	Hyp	84-10-18	300463	1 milliard	
		71696		71696	
Julius Bierbrier - Les Sables Thouin Inc	Hyp	88-02-08	357469	302,400.00	T145366
		78004			
David Resnick "en fid" & al - Les Sables Thouin Inc	Vente	88-02-08	357171	comptant	
PROMENADE DEV. CORP. - JULIUS BIERBRIER & AL	VENTE	91-09-30	434096	PTIE, 50% IND, COMPTANT	
Julius Bierbrier et al - Gaston Vanne et al	Vente	91-12-31	439500	1/2 ptie solde ABS383	T161276
Gayton Investment Corp. - Julius Bierbrier	Transport	92.07.03	451072	439500, indiqué 92.09.04	T161276
Reuben Bendavid - Jeannine Jobin et autre	Vente	96-07-31	517152	ptie, 2500$ comptant, ts droits	
CIBC MELLON TRUST CO. - T.Q.M. PIPELINE & CO. LTD.	HYPS.	99-08-18	564194	$1 milliard, Serv.& Al PTIE	
THE ROYAL TRUST CO. - CIBC MELLON TRUST CO.	CESSION	99-08-18	564194	créances Re: 300462 & Al PTIE	

Index aux immeubles

2000099332

8E-34 (83-05)

1811-8E

No. 108 **INDEX AUX IMMEUBLES** de la Paroisse de **Lachenaie, dans le Comté de L'Assomption.**

Cent dix-huitième feuillet

Date de l'Enregistrement. Année	Mois	Jour	Indication de l'Enregistrement. No.	Reg.	Vol.	Page.	Indication du Reg. des adresses. No.	Vol.	NOM DU VENDEUR, DONATEUR, CRÉANCIER, ETC., ETC.	NOM DE L'ACQUÉREUR, DONATAIRE, DÉBITEUR, ETC., ETC.	NATURE DE L'ACTE.	MONTANT DES CRÉANCES ET TERMES DE PAIEMENT.	TRANSPORTS, NOMS DES CESSIONNAIRES.	Montants transportés. $	cts.	RADIATIONS. Partielles	Totales.
1884	Août	4	15639	13	49	358	—		Joseph Langon —	Joseph Brière	Obligation	$250.00 payables cinq ans — 6 p 100 p a					2621
1885	Avril	16	15968	"	"	395			Joseph Brière	J. Bte Verne	Vente	" "					29856
1888	Mars	7	17876	"	52	340	—		Cédule Vellemeur à la Corporation de Lachenaie	" " Curateur	Curateur à la Succ.	$ 400.00 —					29856
1891	Nov	14	19333	"	53	676			Célanire Wilhelmy	Jean Bte Verne son mari	Testament	Legs universels de la 1/2 de ses immeubles et 1/2 (Voir Dict. de dits et Pig. C.2 f 297 No 2139)					
1892	"	8	19889	"	54	182			J. Bte Verne	Eulalie Mathieu	Donat.	" "					
1923	Avril	14	41911	"	73		—		Armand Vaillancourt	Henri Verne	S. Hyp.	$10.000.00 1 an int 6%					14243
1926	Mars	11	44441	"	76				Henri Verne	Victoria Verne Epouse	Cédule	Complément					
"	Juin	15	44580	"	"				Electeric Service Corporation	The Shawinigan Water & Power Co	Acte						
1929	Fév	1	46837	"	79				Eulalie Ephrin Mathieu	Henri Verne	Cédule	Les immeubles					
"	"	"	46838	"	"				Idem	Idem	Cédule	" "					
"	"	"	46839	"	"				Idem	Idem	Hypothèque	Mutuelle					
"	"	"	46840	"	"				Evelyn Verne	Rosalie L. Mathieu	Hypothèque	Aucune dette					
1941	Nov.	12	58493	"	104				Ephrem Desroches	Henri Verne	Servitude	Droit de passage —					
"	"	"	58494	"	"				Bienphilé Therrien	idem	Servitude	Droit de passage —					
1943	Juin	30	60099	"	107				Henri Verne	René Verne	Donation Entre Vifs	$23335 ses biens Vente $3663 promesse Vente $8125 par 3 mois Charges					30054
1959	avril	17	89379	Dép.	77		4166		A. René Verne	Patricia Investment	Vente	$3663.00, 10 ans, 5%. Cl. résol. Conditions Serv.					44071
"	Mai	26	89815	—	79				Patricia Investment Corp.	Promenade Development et al	Vente	$3663.00 à A. René Verne 5% Servitude					44071
1965	Mai	21	113430	—	154				Avec Route	Promenade Develop. Corp. et al	Plan	Servitude					
1969	Sept.	15	133773	—		225			Promenade Develop. Corp. et al	Hydro-Québec	Servitude	Comptant					
1970	avril	29	137449	—		238			Ministère Voirie	Promenade Develop	Plan	Expropriation					
"	"	"	137500	—					idem	idem	Plan	Non accès					
1973	Janv	17	923						Sec. Trés Comté L'Ass.	Promenade Developt	A.V.T.						47941
1974	Janv	22	1185						—	Promenade Dev. Corp.	A.V.T.						2070
77	08	03	2089881						Promenade Develop. Corp. et al	Mrs. Transport	Mutuelle	re = 112430 $ al					
82	05	07	268087						Bazadone T. 2. M.	Promenade Development Corp et al	Epave	Dépôt de plan (83-10-18)					
82	05	10	268123						David Resnick et al	Bazadone T. 2. M.	Servitude						

Voir Suite au Nouvel Index

Index aux immeubles
2000087552

Mention de radiation - Section numérisée

	Radiations	Mention
T	12 705 786	L'inscription des droits hypothécaires résultant du document ou de la réquisition N° 300 462 est supprimée.

	Radiations	Mention
T	12 705 786	L'inscription des droits hypothécaires résultant du document ou de la réquisition N° 300 463 est supprimée.

	Radiations	Mention
T	12 705 786	L'inscription des droits hypothécaires résultant du document ou de la réquisition N° 564 194, 300 462, 307 951, 333 368, 357 483, 563 946, 563 945 et 300 463 est supprimée.

Index des immeubles - Section informatisée

Index des immeubles

Circonscription foncière :	L'Assomption	**Dates de mise à jour du Registre**	
Cadastre :	Cadastre du Québec	**Droits :**	2020-02-07 14:07
Lot :	4 914 616	**Radiations :**	2020-01-13 16:00
Date d'établissement :	2012-03-26 09:00 Soumis à l'article 19 de la Loi sur le cadastre		
Plan :	Liste des plans		
Concordance :	Partie du (des) lot(s) 3 969 154.		

Date de présentation	Numéro d'inscription	Nature de l'acte	Qualité	Nom des parties	Remarques	Avis d'adresse	Radiations
2012-10-09	19 472 201	Avis de réserve pour fins publiques	Expropriant Exproprié	VILLE DE TERREBONNE LES SABLES THOUIN INC.			
2014-07-17	20 924 674	Servitude	Cédant Cessionnaire	LES SABLES THOUIN INC. HYDRO-QUÉBEC			
2014-10-09	21 108 072	Avis de renouvellement de réserve pour fins publiques	Requérant	Ville de Terrebonne	Réf. : 19 472 201		
2016-08-01	22 518 956	Avis d'expropriation	Expropriant Exproprié	Hydro-Québec Les Sables Thouin inc.			
2017-07-24	23 263 064	Avis de transfert - servitude	Expropriant Exproprié	Hydro-Québec Les Sables Thouin inc.			

Index des immeubles - Section informatisée

Index des immeubles

Circonscription foncière :	L'Assomption	**Dates de mise à jour du Registre**	
Cadastre :	Cadastre du Québec	**Droits :**	2020-02-07 14:07
Lot :	3 969 154	**Radiations :**	2020-01-13 16:00
Date d'établissement :	2007-09-13 09:00 Soumis à l'article 19 de la Loi sur le cadastre		
Plan :	Liste des plans		
Concordance :	Partie du (des) lot(s) 1 947 915.		

Date de présentation	Numéro d'inscription	Nature de l'acte	Qualité	Nom des parties	Remarques	Avis d'adresse	Radiations
2012-03-26	À 09:00.Lot inactif: voir nouveau(x) lot(s) 4 914 616, 4 914 617 et 4 914 626 Voir plan(s) et/ou document joint : 987942						

Index des immeubles - Section informatisée

Index des immeubles

Circonscription foncière :	L'Assomption	**Dates de mise à jour du Registre**	
Cadastre :	Cadastre du Québec	**Droits :**	2020-02-07 14:07
Lot :	1 947 915	**Radiations :**	2020-01-13 16:00
Date d'établissement :	2002-11-08 09:00 Soumis à l'article 19 de la Loi sur le cadastre		
Plan :	Liste des plans		
Concordance :	Partie du (des) lot(s) 125 Paroisse de Lachenaie.		

Date de présentation	Numéro d'inscription	Nature de l'acte	Qualité	Nom des parties	Remarques	Avis d'adresse	Radiations
2007-09-13	À 09:00.Lot inactif: voir nouveau(x) lot(s) 3 969 154 et 3 969 161. Voir plan(s) et/ou document joint : 894356						

Index des immeubles - Section informatisée

Index des immeubles

Circonscription foncière :	L'Assomption	**Dates de mise à jour du Registre**	
Cadastre :	Paroisse de Lachenaie	**Droits :**	2020-02-07 14:07
Lot :	125	**Radiations :**	2020-01-13 16:00
Date d'établissement :			
Plan :	Liste des plans		
Concordance :			

Date de présentation	Numéro d'inscription	Nature de l'acte	Qualité	Nom des parties	Remarques	Avis d'adresse	Radiations
	Voir section numérisée pour les inscriptions antérieures à 2002-09-23						
2002-10-28	À 09:00. Début de la période d'interdiction : Réforme cadastrale.						
2002-11-08	À 09:00.Ce lot est rénové, voir nouveau(x) lot(s) 1 947 501, 1 947 502, 1 947 531, 1 947 915, 1 951 020 et 1 951 031 Cadastre du Québec. Voir plan(s) et/ou document joint : 744288						

Section référence - Index des immeubles - Section numérisée

Index des immeubles

Section référence : L'Assomption **-** Paroisse de Lachenaie **-** 125

Numéro d'inscription	Remarques	Avis d'adresse	Radiations
Acte au long			
300 462			T 12 705 786
300 463			T 12 705 786
404 904			T 10 671 046
564 194			T 12 705 786

INDEX DES IMMEUBLES

Index aux immeubles

2000098964

Feuillet N° 1 destiné au N° 125

du cadastre PAROISSE DE LACHENAIE

de l'index des immeubles pour le *Bureau de la Division d'enregistrement*

de L'Assomption

N° 125

Attesté à le 1984 -10- 18 19

Par Régistrateur

Déposé: le

Suite du Vol 19 P 67

NOMS DES PARTIES	TITRE DE L'ACTE	ENREGISTREMENT DATE	ENREGISTREMENT N°	REMARQUES	RADIATION
Comp. Trust Royal – Bazadue T.2.M	Fiducie	84-10-18	300462		
		71696		71696	
Comp. Trust Royal – Bazadue T.2.M.	Hyp.	84-10-18	300463	Subsidiaire	
		71696		71696	
~~Gérard Arbour (in trust) à 137775 Les Immeubles~~	~~Subrogation~~	~~85-06-25~~	~~319513~~	~~hyp. 295029~~	~~Entier, quittée~~
~~Pierre Hauthier et al – 137775 Cambrai~~	~~Vente~~	~~85-10-10~~	~~Entier nulle, mal préparé~~		85-10-11
Cs Pop. Charlemagne – Marcel Therrien	Hyp	86-05-07	321348	54,800.00	1-13914 T
		71371			
SABLES THOUIN INC – MARCEL THERRIEN	VENTE	88-07-13	368578	COMPTANT	
SABLES THOUIN INC – MARCEL THERRIEN	VENTE	88-07-13	368579	COMPTANT	
Sables Thouin inc. – Lucien Thouin	Vente	89-01-13	377595	Comptant ptie	
C. P. Charlemagne – Marcel Therrien	Hyp.	90-05-11	404904	$50000.00 (A71371) ptie	
PARTIE de ce lot subdivisée le 90-11-30 (125-1 à 2)	Plan	11-745	Vol 35		
Marcel Therrien – Lucien Thouin et al	Bornage	91-06-05	426632	ptie.	
Lucien Thouin – Gestion Sodim inc. et al	Vente	91-10-11	434933	ptie, Solde A(84107)	T0803015
Gestion Sodim inc et Al. – 2546-9339 Qc inc.	Vente	92-02-24	441542	ptie, charge, solde (A84487)	
2546-9339 Québec inc – 2957-4845 Québec inc	Vente	92-07-09	451292	ptie Phase I	
PARTIE de ce lot subdivisée le 92-09-02 et remplacant le	Plan	93-2-492	(Voir lots 125-3 à 118)	Plan 92 Vol 39	
Lot(s) remplaçant(s) déposé(s) le 94-11-17 (125-1196, 125)	Plan	94/5-1118	Vol 42		
Lot(s) remplaçant(s) déposé(s) le 95-02-02 (125-116 à 136)	Plan	95/6-1167	Vol 42		
Diane Samson et Marcel Therrien	Déclaration	96-02-07	508160	ptie, (A89780) inclus	T013098
Lot(s) remplaçant(s) déposé(s) le 96-04-18 (125-131)	Plan	96/7-1460	Vol. 43	lieu. # 713619	
THERRIEN Marcel – Bell Canada et al	Servitude	96-11-13	520840	ptie, utilité publique	
CIBC MELLON TRUST CO. – T.Q.M. PIPELINE & CO. LTD.	HYPS.	99-08-18	564194	$1 milliard, Serv. (A119478)	
THE ROYAL TRUST CO. – CIBC MELLON TRUST CO.	CESSION	99-08-18	564194	créances Re: 300462 & A1 PTIE	
Lot(s) remplaçant(s) déposé(s) le 2001-01-30 (125-132 à 135)	Plan	7584	Vol. N.I.		
~~Lot(s) remplaçant(s) déposé(s) le 2001-05-01 (125-1363 à 1364)~~	~~Plan~~	2010	Vol. N.I.		
LA COMPAGNIE D'ELECTRICITE SHAWINIGAN	ANNULATION	2001-11-21	596596	servitude re: 58238	
Lot(s) remplaçant(s) déposé(s) le 2002-05-01 (125-1363 à 1364)	Plan	2010	Vol N.I.		
~~PARTIE de ce lot remplacée par 2002-07-~~ 397 à 399)	~~Plan~~	2060	Vol N.I.		
MARCEL THERRIEN – DIANE SAMSON	TRANSMISSION	2002-08-12	611180	PTIE	
Lucien Thouin – Ville de Lachenaie	Servitude	2002-8-16	611666	Passage	

Lot no 125 Index aux Immeubles d PAROISSE DE LACHENAIE

Suite du Vol 96

NOMS DES PARTIES	Nature de l'Acte	ENREGISTREMENT Date	Reg	Vol	No	Radiation numéro du depôt Total "T" Partielle "P"	REMARQUES Prix de vente, charges reelles (montant des creances, privilèges et hypothèques, servitudes, etc , etc)
Revenu Québec - Chemin Quintal Develop	Privilège	83-11-08			288092	92105T	& 1,556.21.
		73309					
Chemin Quintal Development - Sabbethouse	Vente	84-07-26			297924	123694T	Solde
		74383					
Voir suite au nouvel index							

Index aux immeubles
2000100154

No. 125 Suite du vol 1 p 125 Index aux Immeubles de Parlement dans le Comté de "Subdivision"

Date de l'Enregistrement Année	Mois	Jour	Indication de l'Enregistrement No.	Reg.	Vol.	Page	Nature de l'Acte	Nom du Vendeur, Donateur, Créancier, etc., etc.	Nom de l'Acquéreur, Donataire, Débiteur, etc., etc.	MONTANT DES CRÉANCES ET TERMES DE PAIEMENT	Transports Noms des Cessionnaires	Montants transportés $	cts.	Radiations Partielles	Totales
1941	Août	11	58238	B.	104		Servitude	The Shawinigan Water & Power Co.	Joseph Lucien Mathieu	comptant. Avis Adresse No. 526 -					
1942	Avril	27	58958	"	105		Vente	J. Lucien Mathieu	Jean-René et Geo. E. Lachapelle	$1850.00 délégation de paiements 59343 Part de droits 1/2 - $175.78 59344 Succ J Robin 1/2 $175.78				19678 19559	Totale
"	Sept.	12	59333	"	106		Oblig.	Dame Régina Dagenais	Jean-René et Geo. E. Lachapelle	$1400.00 - 5 ans. 5%. Hyp. add. de $310.00 Avis Adresse - 561					22034
"	"	18	59343	"	"		Certificat	Receveur du Revenu	Succ. Judge Rochon	Part de droits 1/2 - $175.78 enrg 55005 et 55006 + 1/2 $850.00 enrg 46978					Totale
"	"	"	59344	"	"		Déc. Trans.	Succ. Judge Rochon	Dame Georgiana Rentais	Trans. de créances Voir $1850.00 - 1/2 de 175.78 - 175.78 589 58 " " " Nouveaux					Totale
1944	Mai	2	60942	"	108		Vente	J. René Lachapelle	dame Joseph Lachapelle	$1400.00 a Régina Dagenais					
"	Août	3	61252	"	109		"	J. Lucien Mathieu	Wilfrid Herrieux	Comptant					
"	Sept	7	61337	"	"		"	J.E. Lachapelle & Marie J. Dagenais	Germaine Benoît - Wife	$1400.00 a Régina Dagenais servitudes				22034	
1945	Juin	6	63960	"	114		Vente	Germaine Benoît	Paul Messier	$1400.00 Régina Dagenais 1er sept 1947, >60					22034
1947	Nov.	11	65838	Dépôt			J. hyp.	Montreal Trust Co.	The Shawinigan W. & P. Co.	$210. millions.					
1950	Août	8	69977		13		Vente	Paul Messier	Paul Pivet	Comptant - Clôture. - Charges. -					
1958	Mars	14	85800		65		Avis	Hydro-Québec		Dépropriation Hospitalisation 5 ans. Clause servitude. Passage. Conditions				45376	
1958	Juin	11	86531	Transfert	683485		Vente	Paul Messier	Daily Realty Corp. Impt.	$10000.00 le 2 Juin 1963, $45000.00 le 2 Juin 1968,				32094	
"	"	"	86532				Vente	Daily Realty Corp.	Chemin Quintal Develop.	$55000.00 à Paul Messier, re enrg: 86531, servitude				45376 32094	
1959	Mars	4	88977		76		Vente	Charles Kastner	Irving Brownman	1/2 des droits Offre d'achat $182000.00 570.					radié No 313389
"	Juillet	8	90320		81		Vente	Charles Kastner et al	Lavalwar Realty Inc.	de droits $66430.00 et plus					radié No 313389
1961	Juillet	18	99514		105		Servitude	"Chemin Quintal Develp".	Hydro-Québec	Comptant					
1964	Juillet	31	109242		144		Vente	Paul Pivat	Léo Noël	Comptant					
1965	Mai	21	112420		154		Plan	auto Route	Chemin Quintal Develop. Comp.	Servitude					
"	Juin	23	112800		155		avis de	Paul Messier	idem	soixante jours.					45376

125 (Suite)

1965	Sept.	2	113725	Dépôt	159		Procès	Coastal Land Holdings Co.	Chemin Quintal Develop. Comp.	verbal de Bornage.					
1970	août	27	137499		238		Plan	Ministère Voirie.	idem	Expropriation					
"	"	"	137500				Servitude	idem.	idem	non exécuté					
1970	août	27	139602		245		Certificat	Cert. Recep. Revenu.	Léo Noël	Aucun droits.					
"	"	"	139603				Testament	Léo Noël	Marguerite Deine	Régistrée immobilière					
"	"	"	139604				Déclaration	idem	idem	Trans. d'immeubles.					
1971	Mai	12	144281				Vente	Wilfrid Herrieux	Marcel Therrien	Comptant.					
1971	Sept.	22	147135		21391		Prêt	Caisse Populaire Charlemagne	Marcel Thérien	$16,000.00 à 9%					639187
1971	Déc	17	148983				Prêt add.	Caisse Pop. de Charlemagne	Marcel Thérien	$12,840.03 dont $9,840.03 re: 147135					637187
1972	Janv.	13	789				A.V.T.		Chemin Quintal Dev. Corp.						459017
1972	Nov.	10	155986				Vente	Chemin Quintal Dev. Corp.	Ministre Voirie	Comptant					
1974	mai	28	167459				Vente	Vve Léo Noël	Marcel Therrien Fils	Comptant					
1978	juillet	7	221723		49 900		Hyp.	Caisse Populaire Charlemagne	Marcel Therrien	$16187.78.					85039
78	Sept	07	223619				Vente	Pierette Therrien	Marcel Therrien	Comptant.					
79	05	04	231611				Expropriation	Hydro-Qué	Chemin Quintal Dévelopment Corp.						
~~80~~	~~01~~	15	~~241593~~				~~Vente~~	~~Jean Paul Allard~~	~~Cantier Quintal~~	Nulle Nl. Ravelli R-adj 80-01-15					
81	06	09	258154				Serv.	Chemin Quintal Dév.	Hydro-Qué						
83	05	04	286087				~~Dépôt~~ Expro	Bazoduc T.2.M.	Chemin Quintal Developpement Corp	de plan (83-10-18)					
83	08	10	284631		71371		Hyp	cs Pop. Charlemagne	Marcel Therrien	$31,000.					182040
83	08	25	285264				Servitude	chemin Quintal Development	Bazoduc T.2.M.						

Suite au Vol 1 P 127

Index aux immeubles
2000080735

Index aux immeubles
2000087569

No. 125

BLES de la Paroisse de Lachenaie, dans le Comté de L'Assomption.

Cent vingt-cinquième Feuillet

Date de l'Enregistrement.			Indication de l'Enregistrement.				Indication du Reg. des adresses.		NOM DU VENDEUR, DONATEUR, CRÉANCIER, ETC., ETC.	NOM DE L'ACQUÉREUR, DONATAIRE, DÉBITEUR, ETC., ETC.	NATURE DE L'ACTE.	MONTANT DES CRÉANCES ET TERMES DE PAIEMENT.	TRANSPORTS, NOMS DES CESSIONNAIRES.	Montants transportés.		RADIATIONS.	
Année	Mois	Jour	No.	Reg.	Vol.	Page.	No.	Vol.						$	cts.	Partielles	Totales.
1883	Juillet	24	15075	B	48	567			Louis Archambeault	Marcel Content	Obligation	$666.66⅔ pay. dans un an 6 p100					9237
"	Oct.	23	454	"	1	391			Gédéon Villeneuve	Idem	Avis d.	$600.00/100 Intérêt de	ou Conséquent D.G. Rep. le 10 oct 1914.				Totale
1879	Avril	10	11827	B	44	182			Louis Archambault	Idem	Oblig.	$1000.00 " dans 5 ans 7p100					9237
1874	mai	8	8631	"	40	51	✓		Ludger Sheeran	Idem	Vente	Servitude réelle de chemin &c, &				Partielle	
1885	Nov.	30	16266	"	50	165			Marcel Content	P.E. Mathieu & P.F. Mathieu	"	$7500.00 pay. par termes 6 p100 &c				Partielle Partielle	Totale
1877	Mai	15	10489	"	43	104			Idem	Gédéon Villeneuve	Oblig.	&c					Radiée
1880	Mars	9	12667	"	45	580			Idem	Idem	"	$300.00 - &c					Radiée
1883	Mai	25	21420	"	55	732			Marie Anne Lavidem	Pierre Mathieu & autres	Garantie	$569.03 — pay. par termes &c.				Partielle	Totale
1898	août	22	23091	"	57	859			Justine Lepage & Exde	Idem & autres	"	$3000.00 — — — 5%				Partielle	Totale
"	Nov.	23	23442	"	58	386			Louis Jules Pelletier	Justine Lepage	Subrogation	$2000.00 — —					Totale
1899	Juillet	10	23787	"	"	758			Marie Anne Lavidem	Pierre & Pierre Mathieu & Wilfrid Wilhelmy	Intérêt & Oblig	$1000.00 pay 1er 5%					Totale
1902	Juin	3	25433	"	60	508			Exdem & al	Idem	Oblig.	$1800 1er 6%					Totale
1903	Nov.	11	26540	"	61	881			Bernadette Villeneuve	Idem	"	$2700 2e 5% "					10065
1906	Avril	28	28258	"	64	229			Jane Magdelan Hamel	Idem	"	$2500.00 pay: 1an Int 5% pay: semi Annuel	D. Robinson & Maggie MacKenzie	2500	00		Totale
1910	juillet	19	31504	"	68	149			Edouard Delamarre	Idem	"	$1000.00 pay 2 ans int 6%					10157
1913	juillet	12	34024	"	71	380			Hermas Lamarche	P. Edouard Mathieu & P. Ferrier Mathieu	"	$500.00 pay 2 ans int 6%					10190
1911	Nov	17	34983	"	72				Wilfrid Wilhelmy	Idem	"	$1200.00 pay 3 ans int 6%					10065
1915	Avril	28	35389	"	73				Hermas Lamarche	Mena de Jésus Carm	Transp.	$500.00 de No 34024					10190
Erié	Déc	16	35768	"	73				Delphine Robinson Exd	P. Frederic alias Ferrier Mathieu	Oblig.	$4500.00 pay 2 ans int 6%				11052	
1915	Déc	21	36777	"	73				Philomène Edouard Mathieu	P. Frederic alias Ferrier Mathieu	Partage.	au réel.				12822 15795	13527
1916	avril	13	36008	"	74	309			Wilfrid Wilhelmy	P. F. Ferrier Mathieu	Oblig.	$1000.00 p. 2 ans 6%					12239
916	déc	11	36373	"	74				Ferrier Mathieu	Philomène Mathieu & époux.	Cédant tous	Jouissance reconnait tenir ne devoir	Rente annuelle $300.00				Purgée
1917	Janv	17	36571	"	75				Clovis Guimet	Ferrier Mathieu	Oblig	$1000.00 pay 1 an int 6%					13571
1917	Mai	29	39364	"	79				Evenus Mathieu rep. &c.	Idem	P. Hyp.	pensents $300.00.	Paiable à Hyp. à Jean Lapierre ou 41295 Paiable à Hyp. à F. Barthier ou 42857				Purgée
1921	Juillet	22	40359	"	80				Edgard Barthier	Idem	Oblig.	$1000.00 pay 1 an int 6%	Paiable d'hyp. Ed Barthier ou 39364.				12957
"	Janv	20	41086	"	81				L. Lapierre rep.	P. Ferrier Mathieu	"	$900.00 2 ans int 6%	ou 42753 & Cindas Robin 400.00				13795
1922	Août	8	41295	"	82				Calixte Jacques	Idem	"	$1000.00 pay. sans int 6%					13571
1923	Janv	9	41771	"	"				Emma Lacaste	Idem	"	$1000.00 pay 1 an int 6½%	Paiable d'hyp. ou 39364.				13581
1924	Nov	8	43149	"	84				Damase Robinson rep.	Idem	"	$8000.00 5 ans int 6%	Paiable d'hyp. ou 36373.				Purgée
1925	Mai	14	43579	"	85				Antoine Archambault	Idem	Oblig.	$3500.00. 2 ans int 7%	Hyp. de $3500.00.				Purgée
1926	Mars	23	44257	"	86				Joseph Lucien Mathieu rep.	Idem	G. Hyp.	$2000.00				13788	Purgée
"	"	25	44304	"	"				Rubis Ferrier Mathieu rep.	Fernando Mathieu	Donation.	Charges Conditions Oblig. Rente					Purgée
1927	Juin	28	45497	"	88				Damase Robinson ex.	Rudger Lucien Robin	Quittance	$3450 de No 43149.					Purgée
"	"	"	45495	"	"				Rudger Lucien Robin	Fernando Mathieu	Oblig	$3450.00 Payés $1850 par Rudger $1600 par Lucien Hyp de $345					Purgée
1928	Oct	10	46589	"	89				Thomas A. Mc Martin	Idem	Payement Taxes.	$550 " intérêt 7% depuis le 1927 Frais $66.10 Avis enregistré No 35713					Purgée
1928	Déc	3	211	Dos	Dépôt				Adhémar Archambault	Fernando Mathieu	Copies de Laisse	28 Déc 1928.					Purgée
1929	Janv	14	46761	B	89				Cherly de Lanoue	Rudger Robin	Vente	Emplacement.					
1929	Mars	25	46978	"	90				Rudger Robin	Lucien Mathieu	Vente	$8800 " Lucien Mathieu 6%	59344 Lucie G. Robin ½	1850	00	19678 19558	Totale
1930	Déc	17	47515	"	92				Lucien Mathieu	Michel Laberge	Vente	$7950 " pay Hyp.				19678 19558	Totale
1932	Mai	3	50041	"	94				Michel Laberge	Jos Lucien Alphonse Mathieu	Vente	$7850 " Hyp.				19678 19558	Totale
1933	Avril	I	50299	"	"				J. Lucien Mathieu	Jos Alfred Benoit	Vente	$7850 " Hyp.				19678 19558	Totale
1939	Mars	2	55005	"	101				Dame S. Robinson ex.		Partage		59344 Lucie G. Robin ½	175	78	19678 19558	Totale
"	"	"	55006	"	"				Custache Hardy typ. Henri Jean-Baptiste Benoit	Rudger Robin Joseph Lucien Mathieu	Transport de dettes	No 50299. 46978.		175	78	19678	Totale
1940	Mars	29	56039	"	102						Rétrocession	$7850.00 payable suivant délégations	Pour continuation Voir Idem Vol. 1 Sumo. Page 96			19678 19558	Totale

Page 96.

Mention de radiation - Section numérisée

	Radiations	Mention
T	12 705 786	L'inscription des droits hypothécaires résultant du document ou de la réquisition N° 300 462 est supprimée.

	Radiations	Mention
T	12 705 786	L'inscription des droits hypothécaires résultant du document ou de la réquisition N° 300 463 est supprimée.

	Radiations	Mention
T	10 671 046	L'inscription des droits hypothécaires résultant du document ou de la réquisition N° 404 904 est supprimée.

	Radiations	Mention
T	12 705 786	L'inscription des droits hypothécaires résultant du document ou de la réquisition N° 564 194, 300 462, 307 951, 333 368, 357 483, 563 946, 563 945 et 300 463 est supprimée.

Index des immeubles - Section informatisée

Index des immeubles

Circonscription foncière :	L'Assomption	**Dates de mise à jour du Registre**	
Cadastre :	Cadastre du Québec	**Droits :**	2020-02-07 14:07
Lot :	4 914 617	**Radiations :**	2020-01-13 16:00
Date d'établissement :	2012-03-26 09:00 Soumis à l'article 19 de la Loi sur le cadastre		
Plan :	Liste des plans		
Concordance :	Partie du (des) lot(s) 3 969 154.		

Date de présentation	Numéro d'inscription	Nature de l'acte	Qualité	Nom des parties	Remarques	Avis d'adresse	Radiations
2012-10-09	19 472 201	Avis de réserve pour fins publiques	Expropriant Exproprié	VILLE DE TERREBONNE LES SABLES THOUIN INC.			
2012-12-20	19 655 370	Servitude	Cédant Cessionnaire	Les Sables Thouin inc Hydro-Québec			
2013-11-05	20 375 388	Servitude	Cédant Cessionnaire	Les Sables Thouin Inc. Hyro-Québec			
2014-10-09	21 108 072	Avis de renouvellement de réserve pour fins publiques	Requérant	Ville de Terrebonne	Réf. : 19 472 201		

Index des immeubles - Section informatisée

Index des immeubles

Circonscription foncière :	L'Assomption	**Dates de mise à jour du Registre**	
Cadastre :	Cadastre du Québec	**Droits :**	2020-02-07 14:07
Lot :	4 914 618	**Radiations :**	2020-01-13 16:00
Date d'établissement :	2012-03-26 09:00 Soumis à l'article 19 de la Loi sur le cadastre		
Plan :	Liste des plans		
Concordance :	Partie du (des) lot(s) 3 969 155.		

Date de présentation	Numéro d'inscription	Nature de l'acte	Qualité	Nom des parties	Remarques	Avis d'adresse	Radiations
2012-10-09	19 472 201	Avis de réserve pour fins publiques	Expropriant Exproprié	VILLE DE TERREBONNE LES SABLES THOUIN INC.			
2014-07-17	20 924 674	Servitude	Cédant Cessionnaire	LES SABLES THOUIN INC. HYDRO-QUÉBEC			
2014-10-09	21 108 072	Avis de renouvellement de réserve pour fins publiques	Requérant	Ville de Terrebonne	Réf. : 19 472 201		
2016-08-01	22 518 956	Avis d'expropriation	Expropriant Exproprié	Hydro-Québec Les Sables Thouin inc.			
2017-07-24	23 263 064	Avis de transfert - servitude	Expropriant Exproprié	Hydro-Québec Les Sables Thouin inc.			

Index des immeubles - Section informatisée

Index des immeubles

Circonscription foncière :	L'Assomption	**Dates de mise à jour du Registre**	
Cadastre :	Cadastre du Québec	**Droits :**	2020-02-07 14:07
Lot :	3 969 155	**Radiations :**	2020-01-13 16:00
Date d'établissement :	2007-09-13 09:00 Soumis à l'article 19 de la Loi sur le cadastre		
Plan :	Liste des plans		
Concordance :	Partie du (des) lot(s) 2 575 282.		

Date de présentation	Numéro d'inscription	Nature de l'acte	Qualité	Nom des parties	Remarques	Avis d'adresse	Radiations
2012-03-26	À 09:00.Lot inactif: voir nouveau(x) lot(s) 4 914 618, 4 914 619 et 4 914 626 Voir plan(s) et/ou document joint : 987942						

Index des immeubles - Section informatisée

Index des immeubles

Circonscription foncière :	L'Assomption	**Dates de mise à jour du Registre**	
Cadastre :	Cadastre du Québec	**Droits :**	2020-02-07 14:07
Lot :	2 575 282	**Radiations :**	2020-01-13 16:00
Date d'établissement :	2002-11-08 09:00 Soumis à l'article 19 de la Loi sur le cadastre		
Plan :	Liste des plans		
Concordance :	Partie du (des) lot(s) 117 Paroisse de Lachenaie.		

Date de présentation	Numéro d'inscription	Nature de l'acte	Qualité	Nom des parties	Remarques	Avis d'adresse	Radiations
2007-09-13	À 09:00.Lot inactif: voir nouveau(x) lot(s) 3 969 155 et 3 969 160. Voir plan(s) et/ou document joint : 894356						

Index des immeubles - Section informatisée

Index des immeubles

Circonscription foncière :	L'Assomption	**Dates de mise à jour du Registre**	
Cadastre :	Cadastre du Québec	**Droits :**	2020-02-07 14:07
Lot :	4 914 619	**Radiations :**	2020-01-13 16:00
Date d'établissement :	2012-03-26 09:00 Soumis à l'article 19 de la Loi sur le cadastre		
Plan :	Liste des plans		
Concordance :	Partie du (des) lot(s) 3 969 155.		

Date de présentation	Numéro d'inscription	Nature de l'acte	Qualité	Nom des parties	Remarques	Avis d'adresse	Radiations
2012-10-09	19 472 201	Avis de réserve pour fins publiques	Expropriant Exproprié	VILLE DE TERREBONNE LES SABLES THOUIN INC.			
2012-12-20	19 655 370	Servitude	Cédant Cessionnaire	Les Sables Thouin inc Hydro-Québec			
2013-11-05	20 375 388	Servitude	Cédant Cessionnaire	Les Sables Thouin Inc. Hyro-Québec			
2014-10-09	21 108 072	Avis de renouvellement de réserve pour fins publiques	Requérant	Ville de Terrebonne	Réf. : 19 472 201		

Index des immeubles - Section informatisée

Index des immeubles

Circonscription foncière :	L'Assomption	**Dates de mise à jour du Registre**	
Cadastre :	Cadastre du Québec	**Droits :**	2020-02-07 14:07
Lot :	4 914 620	**Radiations :**	2020-01-13 16:00
Date d'établissement :	2012-03-26 09:00 Soumis à l'article 19 de la Loi sur le cadastre		
Plan :	Liste des plans		
Concordance :	Partie du (des) lot(s) 2 575 283.		

Date de présentation	Numéro d'inscription	Nature de l'acte	Qualité	Nom des parties	Remarques	Avis d'adresse	Radiations
2012-10-09	19 472 201	Avis de réserve pour fins publiques	Expropriant Exproprié	VILLE DE TERREBONNE LES SABLES THOUIN INC.			
2014-07-17	20 924 674	Servitude	Cédant Cessionnaire	LES SABLES THOUIN INC. HYDRO-QUÉBEC			
2014-10-09	21 108 072	Avis de renouvellement de réserve pour fins publiques	Requérant	Ville de Terrebonne	Réf. : 19 472 201		
2016-08-01	22 518 956	Avis d'expropriation	Expropriant Exproprié	Hydro-Québec Les Sables Thouin inc.			
2017-07-24	23 263 064	Avis de transfert - servitude	Expropriant Exproprié	Hydro-Québec Les Sables Thouin inc.			

Index des immeubles - Section informatisée

Index des immeubles

Circonscription foncière :	L'Assomption	**Dates de mise à jour du Registre**	
Cadastre :	Cadastre du Québec	**Droits :**	2020-02-07 14:07
Lot :	2 575 283	**Radiations :**	2020-01-13 16:00
Date d'établissement :	2002-11-08 09:00 Soumis à l'article 19 de la Loi sur le cadastre		
Plan :	Liste des plans		
Concordance :	Partie du (des) lot(s) 121 Paroisse de Lachenaie.		

Date de présentation	Numéro d'inscription	Nature de l'acte	Qualité	Nom des parties	Remarques	Avis d'adresse	Radiations
2012-03-26	À 09:00.Lot inactif: voir nouveau(x) lot(s) 4 914 620, 4 914 621 et 4 914 626 Voir plan(s) et/ou document joint : 987942						

Index des immeubles - Section informatisée

Index des immeubles

Circonscription foncière :	L'Assomption	**Dates de mise à jour du Registre**	
Cadastre :	Cadastre du Québec	**Droits :**	2020-02-07 14:07
Lot :	4 914 621	**Radiations :**	2020-01-13 16:00
Date d'établissement :	2012-03-26 09:00 Soumis à l'article 19 de la Loi sur le cadastre		
Plan :	Liste des plans		
Concordance :	Partie du (des) lot(s) 2 575 283.		

Date de présentation	Numéro d'inscription	Nature de l'acte	Qualité	Nom des parties	Remarques	Avis d'adresse	Radiations
2012-10-09	19 472 201	Avis de réserve pour fins publiques	Expropriant Exproprié	VILLE DE TERREBONNE LES SABLES THOUIN INC.			
2012-12-20	19 655 370	Servitude	Cédant Cessionnaire	Les Sables Thouin inc Hydro-Québec			
2013-11-05	20 375 388	Servitude	Cédant Cessionnaire	Les Sables Thouin Inc. Hyro-Québec			
2014-10-09	21 108 072	Avis de renouvellement de réserve pour fins publiques	Requérant	Ville de Terrebonne	Réf. : 19 472 201		

Index des immeubles - Section informatisée

Index des immeubles

Circonscription foncière :	L'Assomption	**Dates de mise à jour du Registre**	
Cadastre :	Cadastre du Québec	**Droits :**	2020-02-07 14:07
Lot :	4 914 622	**Radiations :**	2020-01-13 16:00
Date d'établissement :	2012-03-26 09:00 Soumis à l'article 19 de la Loi sur le cadastre		
Plan :	Liste des plans		
Concordance :	Partie du (des) lot(s) 2 575 273.		

Date de présentation	Numéro d'inscription	Nature de l'acte	Qualité	Nom des parties	Remarques	Avis d'adresse	Radiations
2012-10-09	19 472 201	Avis de réserve pour fins publiques	Expropriant Exproprié	VILLE DE TERREBONNE LES SABLES THOUIN INC.			
2014-07-17	20 924 674	Servitude	Cédant Cessionnaire	LES SABLES THOUIN INC. HYDRO-QUÉBEC			
2014-10-09	21 108 072	Avis de renouvellement de réserve pour fins publiques	Requérant	Ville de Terrebonne	Réf. : 19 472 201		
2016-08-01	22 518 956	Avis d'expropriation	Expropriant Exproprié	Hydro-Québec Les Sables Thouin inc.			
2017-06-01	23 119 258	Avis de transfert - servitude	Expropriant Exproprié	Hydro-Québec Les Sables Thouin inc.			
2017-07-24	23 263 064	Avis de transfert - servitude	Expropriant Exproprié	Hydro-Québec Les Sables Thouin inc.			

Index des immeubles - Section informatisée

Index des immeubles

Circonscription foncière :	L'Assomption	**Dates de mise à jour du Registre**	
Cadastre :	Cadastre du Québec	**Droits :**	2020-02-07 14:07
Lot :	2 575 273	**Radiations :**	2020-01-13 16:00
Date d'établissement :	2002-11-08 09:00 Soumis à l'article 19 de la Loi sur le cadastre		
Plan :	Liste des plans		
Concordance :	Lot(s) 113 Paroisse de Lachenaie.		

Date de présentation	Numéro d'inscription	Nature de l'acte	Qualité	Nom des parties	Remarques	Avis d'adresse	Radiations
2012-03-26	À 09:00.Lot inactif: voir nouveau(x) lot(s) 4 914 622, 4 914 623 et 4 914 626 Voir plan(s) et/ou document joint : 987942						

Index des immeubles - Section informatisée

Index des immeubles

Circonscription foncière :	L'Assomption	**Dates de mise à jour du Registre**	
Cadastre :	Paroisse de Lachenaie	**Droits :**	2020-02-07 14:07
Lot :	113	**Radiations :**	2020-01-13 16:00
Date d'établissement :			
Plan :	Liste des plans		
Concordance :			

Date de présentation	Numéro d'inscription	Nature de l'acte	Qualité	Nom des parties	Remarques	Avis d'adresse	Radiations
	Voir section numérisée pour les inscriptions antérieures à 2002-09-23						
2002-10-28	À 09:00. Début de la période d'interdiction : Réforme cadastrale.						
2002-11-08	À 09:00.Ce lot est rénové, voir nouveau(x) lot(s) 2 575 273 Cadastre du Québec. Voir plan(s) et/ou document joint : 744288						

Section référence - Index des immeubles - Section numérisée

Index des immeubles

Section référence : L'Assomption **-** Paroisse de Lachenaie **-** 113

Numéro d'inscription	Remarques	Avis d'adresse	Radiations
Aucune entrée n'a été effectuée dans cette section à ce jour. Voir section numérisée.			

INDEX DES IMMEUBLES

Feuillet N° 1 destiné au N° 113

du cadastre PAROISSE DE L'ACHENAIE

de l'index des immeubles pour le *Bureau de la Division d'enregistrement*

de L'Assomption

Attesté à le 1984 -10- 18 19

Par [signature]
Régistrateur

N° 113

Déposé: le

Suite du Vol. 1 Page 113

NOMS DES PARTIES	TITRE DE L'ACTE	ENREGISTREMENT DATE	ENREGISTREMENT N°	REMARQUES	RADIATION
GASTON ROY — LES SABLES THOSIN INC	VENTE	99-01-21	554546	50,000.$ PAYÉ.	

Index aux immeubles

2000099337

BE-34 (83-05)

1811-BE

No. 143

INDEX AUX IMMEUBLES de la Paroisse de Lachenaie, dans le Comté de L'Assomption.

Cent treizième Juillet
[illegible]

Date de l'Enregistrement. Année	Mois	Jour	Indication de l'Enregistrement. No.	Reg.	Vol.	Page.	Indication du Reg. des adresses. No.	Vol.	NOM DU VENDEUR, DONATEUR, CRÉANCIER, ETC., ETC.	NOM DE L'ACQUÉREUR, DONATAIRE, DÉBITEUR, ETC., ETC.	NATURE DE L'ACTE.	MONTANT DES CRÉANCES ET TERMES DE PAIEMENT.	TRANSPORTS, NOMS DES CESSIONNAIRES.	Montants transportés. $	cts.	RADIATIONS. Partielles	Totales.
1916	Avril	6	35996	B.	74				Bruno Pari	Ernesti Chadrand	Vente	emplant.					
"	"	"	35997	"	74				J.P. Pari	Celina Chaulle	Testrani	primaire d'immeubles.					
"	"	"	3625	C.	3				Celina Chaulle	Bruno Pari	Duralim.	libre Gratuit.					
1936	Hiv.	9	52975	B.	95				Ernest Legris	Oscar Chadrand	C. M.	Emmanti.					
"	"	"	"	"	"				Helene Emard. Ernest Chadrand	Idem.	Duralim	Chaque tint. oblig. Reserves.					
1955	Juillet	28	78693	Dépôt	93				Hydro-Québec		Avis d'expropriation. —						
1956	Oct.	16	81937	—	53				idem		Avis	emg. no. 78693 amendé. —					
1958	Mars	14	85800	—	65				idem		Avis	d'expropriation. —					
~~1961~~	~~Déc.~~	~~9~~	~~99210~~		~~110~~												
1972	oct.	27	155674						Veuve Donat-Trenier	Hydro-Québec	Servitude						
1976	fév.	24	188702						Gaston Roy	Hydro-Québec	servitude						
82	03	01	266015						Gaston Roy	—	Jugement	propriétaire					
82	05	13	268274						Ernest Roy		Percepteur						
82	05	13	268275						Ernest Roy	~~Jacques Brossard et al~~	Testament						
82	05	13	268276						Ernest Roy	Jacques Brossard et al	Transmission						
82	05	13	268277						Rosette Roy et al	Gaston Roy	Transport	de droits successifs					
82	08	26	271611						Gaston Roy	Hydro Québec	Servitude						

Voir Suite au Nouvel Index

Index aux immeubles
2000087557

Index des immeubles - Section informatisée

Index des immeubles

Circonscription foncière :	L'Assomption	**Dates de mise à jour du Registre**	
Cadastre :	Cadastre du Québec	**Droits :**	2020-02-07 14:07
Lot :	4 914 623	**Radiations :**	2020-01-13 16:00
Date d'établissement :	2012-03-26 09:00 Soumis à l'article 19 de la Loi sur le cadastre		
Plan :	Liste des plans		
Concordance :	Partie du (des) lot(s) 2 575 273.		

Date de présentation	Numéro d'inscription	Nature de l'acte	Qualité	Nom des parties	Remarques	Avis d'adresse	Radiations
2012-10-09	19 472 201	Avis de réserve pour fins publiques	Expropriant Exproprié	VILLE DE TERREBONNE LES SABLES THOUIN INC.			
2014-10-09	21 108 072	Avis de renouvellement de réserve pour fins publiques	Requérant	Ville de Terrebonne	Réf. : 19 472 201		

Index des immeubles - Section informatisée

Index des immeubles

Circonscription foncière :	L'Assomption	**Dates de mise à jour du Registre**	
Cadastre :	Cadastre du Québec	**Droits :**	2020-02-07 14:07
Lot :	4 914 624	**Radiations :**	2020-01-13 16:00
Date d'établissement :	2012-03-26 09:00 Soumis à l'article 19 de la Loi sur le cadastre		
Plan :	Liste des plans		
Concordance :	Partie du (des) lot(s) 2 575 274.		

Date de présentation	Numéro d'inscription	Nature de l'acte	Qualité	Nom des parties	Remarques	Avis d'adresse	Radiations
2012-10-09	19 472 201	Avis de réserve pour fins publiques	Expropriant Exproprié	VILLE DE TERREBONNE LES SABLES THOUIN INC.			
2014-07-17	20 924 674	Servitude	Cédant Cessionnaire	LES SABLES THOUIN INC. HYDRO-QUÉBEC			
2014-10-09	21 108 072	Avis de renouvellement de réserve pour fins publiques	Requérant	Ville de Terrebonne	Réf. : 19 472 201		
2016-08-01	22 518 956	Avis d'expropriation	Expropriant Exproprié	Hydro-Québec Les Sables Thouin inc.			
2017-06-01	23 119 258	Avis de transfert - servitude	Expropriant Exproprié	Hydro-Québec Les Sables Thouin inc.			
2017-07-24	23 263 064	Avis de transfert - servitude	Expropriant Exproprié	Hydro-Québec Les Sables Thouin inc.			

Index des immeubles - Section informatisée

Index des immeubles

Circonscription foncière :	L'Assomption	**Dates de mise à jour du Registre**	
Cadastre :	Cadastre du Québec	**Droits :**	2020-02-07 14:07
Lot :	2 575 274	**Radiations :**	2020-01-13 16:00
Date d'établissement :	2002-11-08 09:00 Soumis à l'article 19 de la Loi sur le cadastre		
Plan :	Liste des plans		
Concordance :	Lot(s) 112 Paroisse de Lachenaie.		

Date de présentation	Numéro d'inscription	Nature de l'acte	Qualité	Nom des parties	Remarques	Avis d'adresse	Radiations
2012-03-26	À 09:00.Lot inactif: voir nouveau(x) lot(s) 4 914 624, 4 914 625 et 4 914 626 Voir plan(s) et/ou document joint : 987942						

Index des immeubles - Section informatisée

Index des immeubles

Circonscription foncière :	L'Assomption	**Dates de mise à jour du Registre**	
Cadastre :	Paroisse de Lachenaie	**Droits :**	2020-02-07 14:07
Lot :	112	**Radiations :**	2020-01-13 16:00
Date d'établissement :			
Plan :	Liste des plans		
Concordance :			

Date de présentation	Numéro d'inscription	Nature de l'acte	Qualité	Nom des parties	Remarques	Avis d'adresse	Radiations
	Voir section numérisée pour les inscriptions antérieures à 2002-09-23						
2002-10-28	À 09:00. Début de la période d'interdiction : Réforme cadastrale.						
2002-11-08	À 09:00.Ce lot est rénové, voir nouveau(x) lot(s) 2 575 274 Cadastre du Québec. Voir plan(s) et/ou document joint : 744288						

Section référence - Index des immeubles - Section numérisée

Index des immeubles

Section référence : L'Assomption **-** Paroisse de Lachenaie **-** 112

Numéro d'inscription	Remarques	Avis d'adresse	Radiations
Aucune entrée n'a été effectuée dans cette section à ce jour. Voir section numérisée.			

INDEX DES IMMEUBLES

Index aux immeubles
2000099336

Feuillet N° \ destiné au N° 112
du cadastre PAROISSE DE L'ACHENAIE
de l'index des immeubles pour le *Bureau de la Division d'enregistrement*
de L'Assomption
Attesté à le 1986-08-01 19
Par [signature]
Régistrateur

N° 112

Déposé: le

Suite du Vol. 1 Page 112

NOMS DES PARTIES	TITRE DE L'ACTE	ENREGISTREMENT DATE	ENREGISTREMENT N°	REMARQUES	RADIATION
Promenade Development Corp. et al – Hydro Qué.	servitude	86-08-01	326518		
Julius Biesbrier – Les Sables Morin Inc	Hyp.	88-02-08	357169	302,400.00	T145366
		78004			
David Lesnick "en fid" et al. Les Sables Morin Inc	Vente	88-02-08	357171	comptant	

BE-34 (83-05) 1811-BE

Cent douzième feuillet

No. 112 **INDEX AUX IMMEUBLES de la Paroisse de Lachenaie, dans le Comté de L'Assomption.**

Date de l'Enregistrement. Année	Mois	Jour	Indication de l'Enregistrement. No.	Reg.	Vol.	Page.	Indication du Reg. des adresses. No.	Vol.	NOM DU VENDEUR, DONATEUR, CRÉANCIER, ETC., ETC.	NOM DE L'ACQUÉREUR, DONATAIRE, DÉBITEUR, ETC., ETC.	NATURE DE L'ACTE.	MONTANT DES CRÉANCES ET TERMES DE PAIEMENT.	TRANSPORTS, NOMS DES CESSIONNAIRES.	Montants transportés. $	cts.	RADIATIONS. Partielles	Totales.
1948	Janv.	30	348	Dépôt					Le Sec. Très. du Conseil Munic. Cté L'Ass.	Oscar & Raoul Chartrand	Avis de vente pour taxes = Sera vendue le 11 mars 1948.						
"	Mars	17	349	Dépôt					idem	La Corp. Municipale Paroisse Lachenaie	Avis	Adjudication					
1955	Juillet	28	78693	—	42				Hydro-Québec		Avis d'expropriation. —						
1956	Oct.	16	81937	—	53				idem		Avis	enrg. no. 78693 amendé. —					
1958	Mars	14	85800	—	65				Hydro-Québec		Avis	d'expropriation					
"	Avril	23	86033	—	66				Le Secrétaire Comté L'assomption	La Corporation de Lachenaie	Vente	Comptant					
"	"	"	86034	—					idem	idem	Vente	Comptant					
"	Juillet	15	86891	—	69				La Corporation Mun. de Lachenaie	Hydro-Québec	Servitude	Comptant					
1959	Mai	12	89639	—	78				idem	Manuel Sochs	Vente	Comptant. Serv.					
"	Juin	13	90081	—	80		4319		Manuel Sochs	Promenade Development et al	Vente	$8000.00 par vers, 5% Cl. résol. Servitude. Darmouth Realty Co	no 93055 Rapid Discount Co $8000.00 no 93054 Darmouth Realty Co $8000.00 no 92338 Rapid discount Co $8000.00			33705	
1960	Janv.	8	92338	—	87		4865		Darmouth Realty Co Ltd	Rapid Discount Corp Ltd	Transport	$8000.00 re enreg 90081	no 93054 Darmouth Realty Co $8000.00			30971	
"	avril	6	93054	—	90				Rapid Discount Corp. Ltd	Darmouth Realty Co Ltd	Transport	$8000.00 re enreg 92338 et 90081					
"	"	"	93055	—	—		5053		Darmouth Realty Co Ltd	Rapid Discount Corp Ltd	Transport	$8000.00 re enreg 90081				31182	
"	Juillet	15	93971	—	93				Rapid Discount Corp. Ltd	Darmouth Realty Co Ltd	Transport	$8000.00 re enreg 90081 et 93055					
"	"	"	93972	—	—		5249		Darmouth Realty Co Ltd	Rapid Discount Corp Ltd	Transport	$8000.00 re enreg. 90081 —				31572	
"	Déc.	14	95400	—	97				Rapid Discount Corp. Ltd.	Dartmouth Realty Co.	Transport	$8000.00 re enrg: 93972 et 90081.					
1961	Février	24	96032	—	100		59121 5836		Dartmouth Realty Co. Ltd.	Julius Bierbrier et al	Transport	$8000.00 re enrg: 90081.				33705 P	
1962	Sept.	7	101952	—	119				Joyton Investment Corp.	Judith Sternthal	Transport	1/3 de $8000.00, re enrg: 90081 et 96032				33705	
1963	Janvier	29	103408	—	124				Promenade Develop. Corp et al	Hydro-Québec	Servitude	Comptant.					
1965	Mars	25	111773	—	152				Judith Sternthal	Joyton Investment Corp.	Retransport	1/3 de $8000.00 re enrg: 90081 et al.					
1973	Janv.	17	923						Sec. Très Comté L'ass.	Promenade Developt.	A.V.T.						47941
1974	Janv.	22	1185						—	Promenade Dev. Co	A.V.T.						500/0
1975	fév.	10	176455						Julius Bierbrier et al	Promenade Development	Avis 60 jrs	re 90081					
79	06	29	234622						Hydro-Québec	Promenade Development et al	Expropriation						
82	10	07	272784						Gazaduc T. 2 M.	Ville Le Gardeur	Exprop.	Entrée Nulle [signature] Rég. (St Paul)					

Voir Suite au Nouvel Index

Index aux immeubles
2000087556

Index des immeubles - Section informatisée

Index des immeubles

Circonscription foncière :	L'Assomption	**Dates de mise à jour du Registre**	
Cadastre :	Cadastre du Québec	**Droits :**	2020-02-07 14:07
Lot :	4 914 625	**Radiations :**	2020-01-13 16:00
Date d'établissement :	2012-03-26 09:00 Soumis à l'article 19 de la Loi sur le cadastre		
Plan :	Liste des plans		
Concordance :	Partie du (des) lot(s) 2 575 274.		

Date de présentation	Numéro d'inscription	Nature de l'acte	Qualité	Nom des parties	Remarques	Avis d'adresse	Radiations
2012-10-09	19 472 201	Avis de réserve pour fins publiques	Expropriant Exproprié	VILLE DE TERREBONNE LES SABLES THOUIN INC.			
2014-10-09	21 108 072	Avis de renouvellement de réserve pour fins publiques	Requérant	Ville de Terrebonne	Réf. : 19 472 201		

Index des immeubles - Section informatisée

Index des immeubles

Circonscription foncière :	L'Assomption	**Dates de mise à jour du Registre**	
Cadastre :	Cadastre du Québec	**Droits :**	2020-02-07 14:07
Lot :	4 914 627	**Radiations :**	2020-01-13 16:00
Date d'établissement :	2012-03-26 09:00 Soumis à l'article 19 de la Loi sur le cadastre		
Plan :	Liste des plans		
Concordance :	Partie du (des) lot(s) 2 575 279.		

Date de présentation	Numéro d'inscription	Nature de l'acte	Qualité	Nom des parties	Remarques	Avis d'adresse	Radiations
2012-10-09	19 472 201	Avis de réserve pour fins publiques	Expropriant Exproprié	VILLE DE TERREBONNE LES SABLES THOUIN INC.			
2014-07-17	20 924 674	Servitude	Cédant Cessionnaire	LES SABLES THOUIN INC. HYDRO-QUÉBEC			
2014-10-09	21 108 072	Avis de renouvellement de réserve pour fins publiques	Requérant	Ville de Terrebonne	Réf. : 19 472 201		
2016-08-01	22 518 956	Avis d'expropriation	Expropriant Exproprié	Hydro-Québec Les Sables Thouin inc.			
2017-07-24	23 263 064	Avis de transfert - servitude	Expropriant Exproprié	Hydro-Québec Les Sables Thouin inc.			

Index des immeubles - Section informatisée

Index des immeubles

Circonscription foncière :	L'Assomption	**Dates de mise à jour du Registre**	
Cadastre :	Cadastre du Québec	**Droits :**	2020-02-07 14:07
Lot :	2 575 279	**Radiations :**	2020-01-13 16:00
Date d'établissement :	2002-11-08 09:00 Soumis à l'article 19 de la Loi sur le cadastre		
Plan :	Liste des plans		
Concordance :	Partie du (des) lot(s) 110 Paroisse de Lachenaie.		

Date de présentation	Numéro d'inscription	Nature de l'acte	Qualité	Nom des parties	Remarques	Avis d'adresse	Radiations
2012-03-26	À 09:00.Lot inactif: voir nouveau(x) lot(s) 4 914 627, 4 914 628 et 4 991 718 Voir plan(s) et/ou document joint : 987942						

Index des immeubles - Section informatisée

Index des immeubles

Circonscription foncière :	L'Assomption	**Dates de mise à jour du Registre**	
Cadastre :	Cadastre du Québec	**Droits :**	2020-02-07 14:07
Lot :	4 991 718	**Radiations :**	2020-01-13 16:00
Date d'établissement :	2012-03-26 09:00 Soumis à l'article 19 de la Loi sur le cadastre		
Plan :	Liste des plans		
Concordance :	Partie du (des) lot(s) 2 575 279.		

Date de présentation	Numéro d'inscription	Nature de l'acte	Qualité	Nom des parties	Remarques	Avis d'adresse	Radiations
2012-10-09	19 472 201	Avis de réserve pour fins publiques	Expropriant Exproprié	VILLE DE TERREBONNE LES SABLES THOUIN INC.			
2014-10-09	21 108 072	Avis de renouvellement de réserve pour fins publiques	Requérant	Ville de Terrebonne	Réf. : 19 472 201		

Index des immeubles - Section informatisée

Index des immeubles

Circonscription foncière :	L'Assomption	**Dates de mise à jour du Registre**	
Cadastre :	Cadastre du Québec	**Droits :**	2020-02-07 14:07
Lot :	4 914 629	**Radiations :**	2020-01-13 16:00
Date d'établissement :	2012-03-26 09:00 Soumis à l'article 19 de la Loi sur le cadastre		
Plan :	Liste des plans		
Concordance :	Partie du (des) lot(s) 1 947 965.		

Date de présentation	Numéro d'inscription	Nature de l'acte	Qualité	Nom des parties	Remarques	Avis d'adresse	Radiations
2012-10-09	19 472 201	Avis de réserve pour fins publiques	Expropriant Exproprié	VILLE DE TERREBONNE LES SABLES THOUIN INC.			
2014-10-09	21 108 072	Avis de renouvellement de réserve pour fins publiques	Requérant	Ville de Terrebonne	Réf. : 19 472 201		
2015-06-01	21 574 155	Servitude	Cédant Cessionnaire	Les Sables Thouin Inc. THOUIN, André et autres Hydro-Québec			
2016-08-01	22 518 980	Avis d'expropriation	Expropriant Exproprié	Hydro-Québec Les Sables Thouin inc. Thouin, Richard et autres			
~~2017-03-27~~	~~22 968 055~~	~~Avis de transfert - servitude~~	~~Expropriant~~ ~~Exproprié~~	~~HYDRO-QUÉBEC~~ ~~LES SABLES THOUIN INC.~~ ~~THOUIN, Richard~~ ~~et autres~~	-	-	-
	Inscription 22 968 055 du 2017-03-27 raturée et modifiée le 2017-03-27 à 12:13 (Voir 2017-03-27)						
2017-03-27	22 968 055	Avis de transfert - servitude	Expropriant Exproprié	HYDRO-QUÉBEC LES SABLES THOUIN INC. THOUIN, Richard et autres			
	Inscription 22 968 055 du 2017-03-27 modifiée le 2017-03-27 à 12:13						
2017-03-27	Inscription 22 968 055 du 2017-03-27 modifiée à 12:13						

Index des immeubles - Section informatisée

Index des immeubles

Circonscription foncière :	L'Assomption	**Dates de mise à jour du Registre**	
Cadastre :	Cadastre du Québec	**Droits :**	2020-02-07 14:07
Lot :	1 947 965	**Radiations :**	2020-01-13 16:00
Date d'établissement :	2002-11-08 09:00 Soumis à l'article 19 de la Loi sur le cadastre		
Plan :	Liste des plans		
Concordance :	Partie du (des) lot(s) 100 Paroisse de Lachenaie.		

Date de présentation	Numéro d'inscription	Nature de l'acte	Qualité	Nom des parties	Remarques	Avis d'adresse	Radiations
2012-03-26	À 09:00.Lot inactif: voir nouveau(x) lot(s) 4 914 629 et 4 914 630 Voir plan(s) et/ou document joint : 987942						

Index des immeubles - Section informatisée

Index des immeubles

Circonscription foncière :	L'Assomption	**Dates de mise à jour du Registre**	
Cadastre :	Paroisse de Lachenaie	**Droits :**	2020-02-07 14:07
Lot :	100	**Radiations :**	2020-01-13 16:00
Date d'établissement :			
Plan :	Liste des plans		
Concordance :			

Date de présentation	Numéro d'inscription	Nature de l'acte	Qualité	Nom des parties	Remarques	Avis d'adresse	Radiations
	Voir section numérisée pour les inscriptions antérieures à 2002-09-23						
2002-10-28	À 09:00. Début de la période d'interdiction : Réforme cadastrale.						
2002-11-08	À 09:00.Ce lot est rénové, voir nouveau(x) lot(s) 1 947 918 et 1 947 965 Cadastre du Québec. Voir plan(s) et/ou document joint : 744288						

Section référence - Index des immeubles - Section numérisée

Index des immeubles

Section référence : L'Assomption **-** Paroisse de Lachenaie **-** 100

Numéro d'inscription	Remarques	Avis d'adresse	Radiations
Acte au long			
576 456			T 11 798 156

INDEX DES IMMEUBLES

Feuillet N° \ destiné au N° 100

du cadastre PAROISSE DE LACHENAIE

de l'index des immeubles pour le *Bureau de la Division d'enregistrement* de L'Assomption

Attesté à le 1987-02-02 19

Par Registrateur

N° 100

Déposé: le

Suite du Vol 1 P. 100

NOMS DES PARTIES	TITRE DE L'ACTE	ENREGISTREMENT DATE	ENREGISTREMENT N°	REMARQUES	RADIATION
Succ. Hon. Gaston Mathieu - Ls Mathieu Ltée	Vente	87-02-02	334535	Comptant	
MARCEL THOUIN	TESTAMENT	92-12-24	441547		
MARCEL THOUIN - CLAUDE THOUIN & AL	TRANSMISSION	92-12-24	441548	1/2 IND, PTIE	
Lyse VENNE Syndique - Usine de Triage Lachenaie Inc.	Vente	96-01-25	507760	Ptie, 153 409.75 $ COMPTANT	
USINE DE TRIAGE LACHENAIE INC. - 3743250 CANADA INC.	CESSION	2000-06-29	576351	$6 millions payés, cl.résol.	R.T. 178586
NEWCOURT CREDIT GROUP INC. - 3743250 CANADA INC.	HYPS.	2000-06-30	576456	ptie, 250$ millions (101230)	
TORONTO DOMINION BANK - 3743250 CANADA INC.	HYPS.	2000-06-30	576462	ptie, 60$ millions (ID1285)	T20795
1425930 ONTARIO LTD. - 3743250 CANADA INC.	HYPS.	2000-06-30	576464	(101302) ptie, 52,500$ million (ID1289)	T212794
NEWCOURT CREDIT GROUP INC. - 3743250 CANADA INC.	HYP.OUVERTE	2000-06-30	576456	ptie, 250$millions (101230)	
TORONTO DOMINION BANK- 3743250 CANADA INC.	HYP.OUVERTE	2000-06-30	576462	ptie, 60$ millions (ID1285)	T212795.
1425930 ONTARIO LTD. - 3743250 CANADA INC.	HYP.OUVERTE	2000-06-30	576464	(101302) ptie, 52,500$millions (ID1289)	T212794

Index aux immeubles

2000099317

BE-34 (83-05)

1811-BE

No. 100 **INDEX AUX IMMEUBLES** de la Paroisse de Lachenaie, dans le Comté de L'Assomption. Centième feuillet

Date de l'Enregistrement. Année	Mois	Jour	Indication de l'Enregistrement. No.	Reg.	Vol.	Page.	Indication du Reg. des adresses. No.	Vol.	NOM DU VENDEUR, DONATEUR, CRÉANCIER, ETC., ETC.	NOM DE L'ACQUÉREUR, DONATAIRE, DÉBITEUR, ETC., ETC.	NATURE DE L'ACTE.	MONTANT DES CRÉANCES ET TERMES DE PAIEMENT.	TRANSPORTS, NOMS DES CESSIONNAIRES.	Montants transportés. $ cts.	RADIATIONS. Partielles	Totales.
1877	Mars	24	10384	B	42	804	✓		Marie Josephte Huppé	Jules Jeannotte						
1891	Janv.	30	19912	"	53	331	—		François Archambault	"						
1893	Mars	21	20065	"	54	394	—		Joseph Marion &	Joseph Brien						
"	"	"	20067	"	"	395			Jules Jeannotte	Idem						
1898	Mai	9	23113	"	57	883	—		Alphonse Evrard, Sophie Crepeau	Idem						
"	"	23	23135	"	"	914	—		M. Blanche Elizabeth Prevost	Idem						
1899	"	30	23733	"	58	681	—		Pierre Huppé	Idem						
1900	Juillet	13	24316	"	59	241		✓	Joseph Brien —	Charles Rauzé fils —						
1901	Nov.	14	25111	"	60	157		✓	Chs Rauzé	Armand Vaillancourt						
1915	Fév	10	35167	"	73		—		Médard Tremblay	Ch. Rauzé						
1925	Mars	15	43495	"	85				Armand Vaillancourt	Henri Verne						
1943	Juin	30	60099	"	107				Henri Verne	René Verne						
1944	Fév	22	61847	"	110				Armand Vaillancourt	J. Georges Mathieu						
1955	Juillet	28	78693	Dépôt	42				Hydro-Québec							
1956	Sept.	13	81660	—	52				La Com. Hydroélectrique de Québec	F. René Verne						
"	Oct.	16	81937	—	53				Hydro-Québec							
1958	Mars	14	85800	—	65				Hydro-Québec							
1959	Avril	20	89419	—	78				Henri Verne	F René Verne						
75	juillet	15	181397						Louis Georges Mathieu	—						
79	08	21	236670						Louis Georges Mathieu	Hydro-Québec						
80	10	14	250463						René Verne	Sylvie Verne et als						

Voir Suite au Nouvel Index

											Oblig.	$916.67/100 pay. dans un an 6 p 100				Radié
											"	$800.00 pay. dans 4 ans, int. 6% p.				Totale
											"	$2666.66 2/3 pay. 1 an 6 p 100				Totale
											Vente	$500.00 — — 6 p 100				Totale
											Oblig.	$2400.00 — — — 6% Hyp. add.	d $500.00			Solde
											"	$1000.00 — 5 ans 6% Hyp. add.	d $500.00 Rad. Part.			10165
											"	$900.00 " " " " "	" $300.00 " "			10165
											Vente	$2539.50 — au vendeur & P. Huppé, députation			Partielle	10165 Solde
											"	prix passage				
											Oblig	$2325.00 int 6%				10165
											Vente	comptant.				
											Donation Entre époux	$2335 a ses frères pour Lots de 335 pour mémoire Reçus 8835 Charges			30054 27666	
											Vente	Comptant				
											Avis d'expropriation					
											Servitude	Comptant. —				
											Avis	Enrg. no. 78693 amendé. —				
											Avis	d'expropriation				
											Correction de désignation re enrg 60099					
											Annulation	de servitude re: 25111 801				
											Servitude	Comptant				
											Vente	comptant				

Index aux immeubles
2000087544

Mention de radiation - Section numérisée

	Radiations	Mention
T	11 798 156	L'inscription des droits hypothécaires résultant du document ou de la réquisition N° 576 456 est supprimée.

Index des immeubles - Section informatisée

Index des immeubles

Circonscription foncière :	L'Assomption	**Dates de mise à jour du Registre**	
Cadastre :	Cadastre du Québec	**Droits :**	2020-02-07 14:07
Lot :	1 947 947	**Radiations :**	2020-01-13 16:00
Date d'établissement :	2002-11-08 09:00 Soumis à l'article 19 de la Loi sur le cadastre		
Plan :	Liste des plans		
Concordance :	Partie du (des) lot(s) 121 Paroisse de Lachenaie.		

Date de présentation	Numéro d'inscription	Nature de l'acte	Qualité	Nom des parties	Remarques	Avis d'adresse	Radiations
2012-10-09	19 472 200	Avis de réserve pour fins publiques	Expropriant Exproprié	VILLE DE TERREBONNE 2531-0855 QUÉBEC INC.			
2014-10-09	21 108 081	Avis de renouvellement de réserve pour fins publiques	Requérant	Ville de Terrebonne	Réf. : 19 472 200		
2019-10-04	24 942 313	Servitude	Cédant Cessionnaire	2531-0855 QUÉBEC INC. HYDRO-QUÉBEC			

Index des immeubles - Section informatisée

Index des immeubles

Circonscription foncière :	L'Assomption	**Dates de mise à jour du Registre**	
Cadastre :	Cadastre du Québec	**Droits :**	2020-02-07 14:07
Lot :	1 947 907	**Radiations :**	2020-01-13 16:00
Date d'établissement :	2002-11-08 09:00 Soumis à l'article 19 de la Loi sur le cadastre		
Plan :	Liste des plans		
Concordance :	Partie du (des) lot(s) 153 et 154 Paroisse de Lachenaie.		

Date de présentation	Numéro d'inscription	Nature de l'acte	Qualité	Nom des parties	Remarques	Avis d'adresse	Radiations
2012-10-09	19 472 231	Avis de réserve pour fins publiques	Expropriant Exproprié	VILLE DE TERREBONNE PLACEMENTS PAR INC.			
2014-10-09	21 108 101	Avis de renouvellement de réserve pour fins publiques	Requérant	Ville de Terrebonne	Réf. : 19 472 231		
2015-05-27	21 557 561	Hypothèque	Créancier Débiteur	Banque Royale du Canada Lavoie, Jessica Girard, Nicolas	350 000,00 $	6 000 850	

Index des immeubles - Section informatisée

Index des immeubles

Circonscription foncière :	L'Assomption	**Dates de mise à jour du Registre**	
Cadastre :	Cadastre du Québec	**Droits :**	2020-02-07 14:07
Lot :	1 947 964	**Radiations :**	2020-01-13 16:00
Date d'établissement :	2002-11-08 09:00 Soumis à l'article 19 de la Loi sur le cadastre		
Plan :	Liste des plans		
Concordance :	Partie du (des) lot(s) 155 Paroisse de Lachenaie.		

Date de présentation	Numéro d'inscription	Nature de l'acte	Qualité	Nom des parties	Remarques	Avis d'adresse	Radiations
2012-10-09	19 472 231	Avis de réserve pour fins publiques	Expropriant Exproprié	VILLE DE TERREBONNE PLACEMENTS PAR INC.			
2014-10-09	21 108 101	Avis de renouvellement de réserve pour fins publiques	Requérant	Ville de Terrebonne	Réf. : 19 472 231		

Index des immeubles - Section informatisée

Index des immeubles

Circonscription foncière :	L'Assomption	**Dates de mise à jour du Registre**	
Cadastre :	Cadastre du Québec	**Droits :**	2020-02-07 14:07
Lot :	1 947 958	**Radiations :**	2020-01-13 16:00
Date d'établissement :	2002-11-08 09:00 Soumis à l'article 19 de la Loi sur le cadastre		
Plan :	Liste des plans		
Concordance :	Partie du (des) lot(s) 140 Paroisse de Lachenaie.		

Date de présentation	Numéro d'inscription	Nature de l'acte	Qualité	Nom des parties	Remarques	Avis d'adresse	Radiations
2012-10-09	19 472 231	Avis de réserve pour fins publiques	Expropriant Exproprié	VILLE DE TERREBONNE PLACEMENTS PAR INC.			
2014-10-09	21 108 101	Avis de renouvellement de réserve pour fins publiques	Requérant	Ville de Terrebonne	Réf. : 19 472 231		

Index des immeubles - Section informatisée

Index des immeubles

Circonscription foncière :	L'Assomption	**Dates de mise à jour du Registre**	
Cadastre :	Cadastre du Québec	**Droits :**	2020-02-07 14:07
Lot :	1 947 948	**Radiations :**	2020-01-13 16:00
Date d'établissement :	2002-11-08 09:00 Soumis à l'article 19 de la Loi sur le cadastre		
Plan :	Liste des plans		
Concordance :	Partie du (des) lot(s) 128 Paroisse de Lachenaie.		

Date de présentation	Numéro d'inscription	Nature de l'acte	Qualité	Nom des parties	Remarques	Avis d'adresse	Radiations
2012-10-09	19 472 231	Avis de réserve pour fins publiques	Expropriant Exproprié	VILLE DE TERREBONNE PLACEMENTS PAR INC.			
2014-10-09	21 108 101	Avis de renouvellement de réserve pour fins publiques	Requérant	Ville de Terrebonne	Réf. : 19 472 231		

Index des immeubles - Section informatisée

Index des immeubles

Circonscription foncière :	L'Assomption	**Dates de mise à jour du Registre**	
Cadastre :	Cadastre du Québec	**Droits :**	2020-02-07 14:07
Lot :	2 575 160	**Radiations :**	2020-01-13 16:00
Date d'établissement :	2002-11-08 09:00 Soumis à l'article 19 de la Loi sur le cadastre		
Plan :	Liste des plans		
Concordance :	Partie du (des) lot(s) 101 Paroisse de Lachenaie.		

Date de présentation	Numéro d'inscription	Nature de l'acte	Qualité	Nom des parties	Remarques	Avis d'adresse	Radiations
2012-10-09	19 472 231	Avis de réserve pour fins publiques	Expropriant Exproprié	VILLE DE TERREBONNE PLACEMENTS PAR INC.			
2014-10-09	21 108 101	Avis de renouvellement de réserve pour fins publiques	Requérant	Ville de Terrebonne	Réf. : 19 472 231		
2019-10-04	24 942 320	Servitude	Cédant Cessionnaire	PLACEMENTS PAR INC. HYDRO-QUÉBEC			

Index des immeubles - Section informatisée

Index des immeubles

Circonscription foncière :	L'Assomption	**Dates de mise à jour du Registre**	
Cadastre :	Cadastre du Québec	**Droits :**	2020-02-07 14:07
Lot :	1 947 906	**Radiations :**	2020-01-13 16:00
Date d'établissement :	2002-11-08 09:00 Soumis à l'article 19 de la Loi sur le cadastre		
Plan :	Liste des plans		
Concordance :	Partie du (des) lot(s) 153 Paroisse de Lachenaie.		

Date de présentation	Numéro d'inscription	Nature de l'acte	Qualité	Nom des parties	Remarques	Avis d'adresse	Radiations
2005-02-16	À 09:00.Modification(s) : Nom du propriétaire. Mode d'acquisition, numéro d'inscription du titre . Voir plan(s) et/ou document joint : 842001						
2012-10-09	19 472 189	Avis de réserve pour fins publiques	Expropriant Exproprié	VILLE DE TERREBONNE CORPORATION DE PLACEMENT WELLINGTION LTÉE			
2014-10-09	21 108 084	Avis de renouvellement de réserve pour fins publiques	Requérant	Ville de Terrebonne	Réf. : 19 472 189		

Index des immeubles - Section informatisée

Index des immeubles

Circonscription foncière :	L'Assomption	**Dates de mise à jour du Registre**	
Cadastre :	Cadastre du Québec	**Droits :**	2020-02-07 14:07
Lot :	2 888 257	**Radiations :**	2020-01-13 16:00
Date d'établissement :	2002-11-08 09:00 Soumis à l'article 19 de la Loi sur le cadastre		
Plan :	Liste des plans		
Concordance :	Partie du (des) lot(s) 154 Paroisse de Lachenaie.		

Date de présentation	Numéro d'inscription	Nature de l'acte	Qualité	Nom des parties	Remarques	Avis d'adresse	Radiations
2005-02-16	À 09:00.Modification(s) : Nom du propriétaire. Mode d'acquisition, numéro d'inscription du titre . Voir plan(s) et/ou document joint : 842001						
2012-10-09	19 472 189	Avis de réserve pour fins publiques	Expropriant Exproprié	VILLE DE TERREBONNE CORPORATION DE PLACEMENT WELLINGTION LTÉE			
2014-10-09	21 108 084	Avis de renouvellement de réserve pour fins publiques	Requérant	Ville de Terrebonne	Réf. : 19 472 189		

Index des immeubles - Section informatisée

Index des immeubles

Circonscription foncière :	L'Assomption	**Dates de mise à jour du Registre**	
Cadastre :	Cadastre du Québec	**Droits :**	2020-02-07 14:07
Lot :	1 947 959	**Radiations :**	2020-01-13 16:00
Date d'établissement :	2002-11-08 09:00 Soumis à l'article 19 de la Loi sur le cadastre		
Plan :	Liste des plans		
Concordance :	Partie du (des) lot(s) 146 Paroisse de Lachenaie.		

Date de présentation	Numéro d'inscription	Nature de l'acte	Qualité	Nom des parties	Remarques	Avis d'adresse	Radiations
2012-10-09	19 472 189	Avis de réserve pour fins publiques	Expropriant Exproprié	VILLE DE TERREBONNE CORPORATION DE PLACEMENT WELLINGTION LTÉE			
2014-10-09	21 108 084	Avis de renouvellement de réserve pour fins publiques	Requérant	Ville de Terrebonne	Réf. : 19 472 189		
2019-10-04	24 942 331	Servitude	Cédant Constituant	CORPORATION DE PLACEMENT WELLINGTON LTÉE. HYDRO-QUÉBEC			

Index des immeubles - Section informatisée

Index des immeubles

Circonscription foncière :	L'Assomption	**Dates de mise à jour du Registre**	
Cadastre :	Cadastre du Québec	**Droits :**	2020-02-07 14:07
Lot :	1 947 912	**Radiations :**	2020-01-13 16:00
Date d'établissement :	2002-11-08 09:00 Soumis à l'article 19 de la Loi sur le cadastre		
Plan :	Liste des plans		
Concordance :	Lot(s) 126 Paroisse de Lachenaie et partie du (des) lot(s) 127 Paroisse de Lachenaie.		

Date de présentation	Numéro d'inscription	Nature de l'acte	Qualité	Nom des parties	Remarques	Avis d'adresse	Radiations
2003-07-21	10 590 308	Préavis d'exercice d'un droit hypothécaire vente sous contrôle de justice	Créancier Débiteur	Le Ministre du Revenu du Québec Société Immobilière Sumar Inc.	Réf. : 572 774	A.Ministère	T 12 728 762
2005-09-09	12 667 569	Vente sous contrôle de justice	Vendeur Acheteur	Benoît, notaire, Pierre agissant pour Société Immobilière Sumar Inc. Corporation de Placement Wellington	30 000,00 $ payé		
2012-10-09	19 472 189	Avis de réserve pour fins publiques	Expropriant Exproprié	VILLE DE TERREBONNE CORPORATION DE PLACEMENT WELLINGTION LTÉE			
2014-10-09	21 108 084	Avis de renouvellement de réserve pour fins publiques	Requérant	Ville de Terrebonne	Réf. : 19 472 189		
2019-10-04	24 942 331	Servitude	Cédant Constituant	CORPORATION DE PLACEMENT WELLINGTON LTÉE. HYDRO-QUÉBEC			

Mention de radiation - Section informatisée

	Radiations	Mention
T	12 728 762	L'inscription du préavis d'exercice d'un droit hypothécaire résultant du document ou de la réquisition N° 10 590 308 est supprimée.

Index des immeubles - Section informatisée

Index des immeubles

Circonscription foncière :	L'Assomption	**Dates de mise à jour du Registre**	
Cadastre :	Paroisse de Lachenaie	**Droits :**	2020-02-07 14:07
Lot :	126	**Radiations :**	2020-01-13 16:00
Date d'établissement :			
Plan :	Liste des plans		
Concordance :			

Date de présentation	Numéro d'inscription	Nature de l'acte	Qualité	Nom des parties	Remarques	Avis d'adresse	Radiations
	Voir section numérisée pour les inscriptions antérieures à 2002-09-23						
2002-10-28	À 09:00. Début de la période d'interdiction : Réforme cadastrale.						
2002-11-08	À 09:00.Ce lot est rénové, voir nouveau(x) lot(s) 1 947 912 Cadastre du Québec. Voir plan(s) et/ou document joint : 744288						

Section référence - Index des immeubles - Section numérisée

Index des immeubles

Section référence : L'Assomption **-** Paroisse de Lachenaie **-** 126

Numéro d'inscription	Remarques	Avis d'adresse	Radiations
Acte au long			
572 774			T 12 728 762

INDEX DES IMMEUBLES

Index aux immeubles

2000101865

Feuillet N° 1 destiné au N° 126

du cadastre PAROISSE DE LACHENAIE

de l'index des immeubles pour le *Bureau de la Division d'enregistrement*

de L'Assomption

Attesté à le 1984-11-26 19

Par [signature] Régistrateur

N° 126

Déposé: le

Suite du Vol 1 P. 126

NOMS DES PARTIES	TITRE DE L'ACTE	ENREGISTREMENT DATE	ENREGISTREMENT N°	REMARQUES	RADIATION
vs Sumar Land Holding Ltd	A.V.T.	84-11-26	2590	Serv. prédiale à 14 lires 84-12-20	
à Les Sables Thouin	adjudication	84-12-28	2581		
Sables Thouin - Sumar Land Holding	Retrait	86-01-15	316669	re: 2581	
~~Morano A. Richard - Thouin Yolande et autres~~	~~SAISIE~~	~~94.03.28~~	~~3763~~	~~[illegible] 94.03.28, 15h J.J.~~ Entrée Duplex	94.03.29, 15h J.J.
Min. Revenu du Québec — Soc. Imma Sumar inc.	Hyp. légale	2000-05-09	572774	$16,346.49 (92299)	

BE-34 (83-05) 1811-BE

No. 126 **INDEX AUX IMMEUBLES** de la Paroisse de Lachenaie, dans le Comté de L'Assomption.

Cent vingt-sixième feuillet

Date de l'Enregistrement. Année	Mois	Jour	Indication de l'Enregistrement. No.	Reg.	Vol.	Page.	Indication du Reg. des adresses. No.	Vol.	NOM DU VENDEUR, DONATEUR, CRÉANCIER, ETC., ETC.	NOM DE L'ACQUÉREUR, DONATAIRE, ~~DÉBITEUR, ETC.,~~ ETC.	NATURE DE L'ACTE.	MONTANT DES CRÉANCES ET TERMES DE PAIEMENT.	TRANSPORTS, NOMS DES CESSIONNAIRES.	Montants transportés. $	cts.	RADIATIONS. Partielles	Totales.
1896	mai	16	22064	13	56	132			Hyacinthe Tourville et ux	Louis Tourville	donation	Extrait Rec.					
1935	fév.	4	S 20853	"	91				Louis Tourville	Aldg Auger	Hes Heres	dans d comm'ty.					
"	"	"	S 20854	"	"				Pulcherie Perreny	Rx Liz Ls. Tourville	Liq.	ancien dr't.					
1936	Avril	4	S 21671	"	97				Marie Aldg Auger	Leon Tourville	Jugement	Charges Rec. Lieut.					30996
1960	avril	14	93128	Dép.	90				Léon Tourville	Lachenaie Realty Co.	Vente	Comptant.					
"	juin	8	93616	—	92		9959		Lachenaie Realty Co. Ltd.	Napoleon Martin Ltée	Vente	$7084.00 par vers. 790. Cl. résol. $42496.00 par vers. 670. Cl. résol.					39427
1960	Juin	25	93757	—			9935		Napoleon Martin Ltée	Sumar Land Holdings Ltd.	Vente	$7084.00 à Napoleon Martin Ltée re enrg: 93616. 670				39427	39397
"	Nov.	19	95137	—	97		5546		Lachenaie Realty Co.	Mrs Sara Ostroff	Transport	$7084.00 re enrg: 93616 et 93757.					39427
1965	Sept.	2	113725	—	159				Sumar Land Holdings et al		Vente	voir vente de Bornage					
"	Déc.	21	114302	—	161		10968		Ministère du Revenu	Sumar Land Holdings Ltd.	Privilège	$542.52.					40266
1973	Janv.	17	923						Sec. Trés. Comté L'ass.	Sumar Land Holding	D.U.T.						47941
84	06	11	296011				74266		Ministère du Revenu	Sté Immobilière Sumar Inc.	Privilège	2508 39 $.					T 6862

Voir suite au Nouvel Index

Index aux immeubles
2000087570

Mention de radiation - Section numérisée

	Radiations	Mention
T	12 728 762	L'inscription des droits hypothécaires résultant du document ou de la réquisition N° 572 774 est supprimée des lots 623, 624, 643, 670, tous de la Paroisse de Saint-Henri-de-Mascouche et des lots 63, 126 et 127, tous de la Paroisse de Lachenaie

Banque cadastrale officielle en date du : 30 janvier 2020, 23 h 54

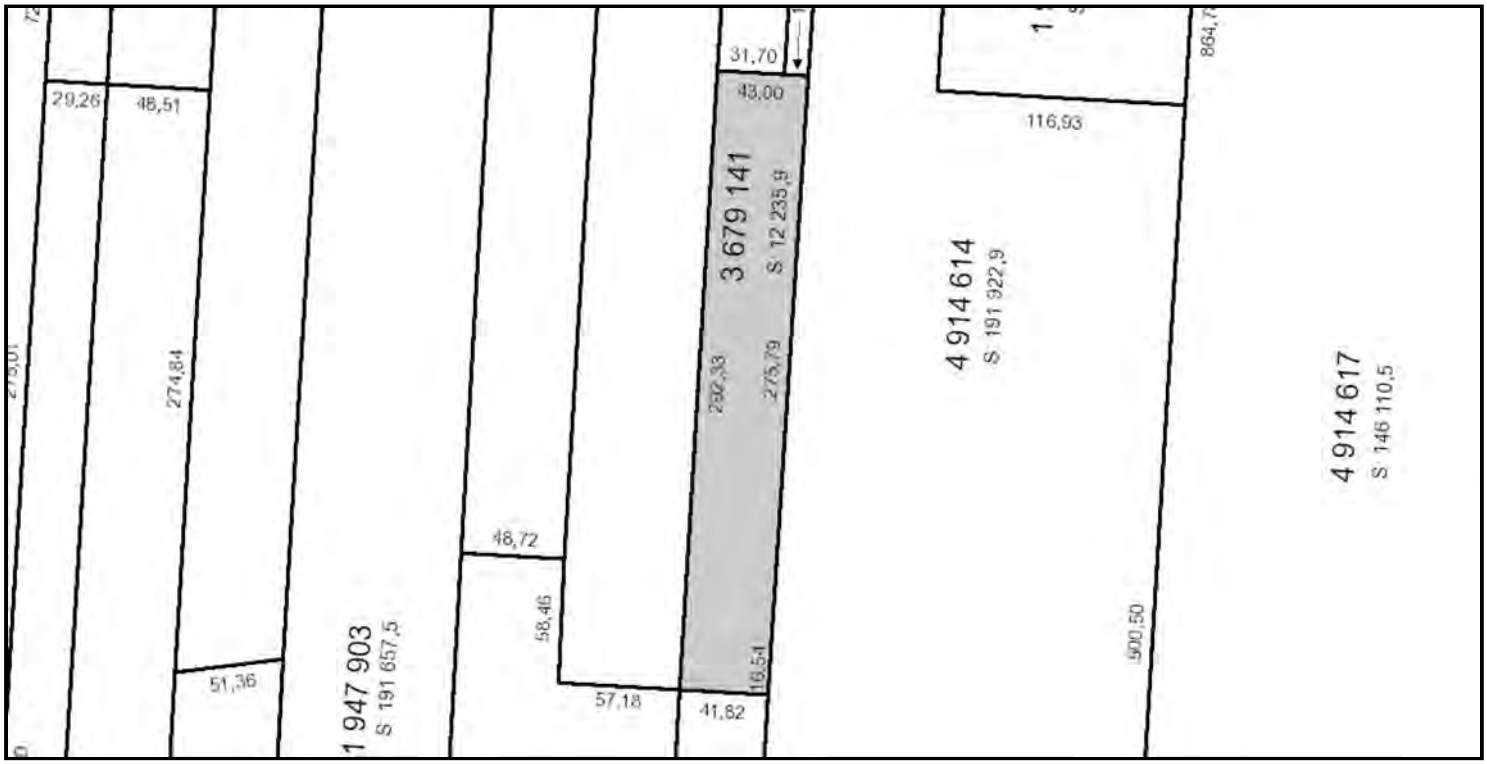

Identification

Numéro de lot	3 679 141 Cadastre du Québec
Circonscription foncière	L'Assomption (62)
Statut	Actif 2006-03-20
Dépôt au cadastre	2006-03-20
Entrée en vigueur au BPD (Bureau de la publicité des droits)	2006-03-22

Concordances

Lot(s) antécédent(s)	
Numéro(s) de lot	1 947 905 (partie) Cadastre du Québec
Lot(s) successeur(s)	

Localisation

Municipalité(s)	Terrebonne, Ville (64008)		
Feuillet cartographique	31H12-050-0808	**Zone de repérage**	C-2
Échelle de représentation	1:5 000	**Échelle de création**	1:2 000

Attributs relatifs au titre « lors de la création du lot »

Propriétaire(s)	9149-5713 QUÉBEC INC.
Mode d'acquisition	Contrat
Numéro d'inscription du titre	12673625
Circonscription foncière du titre	L'Assomption (62)

Historique cadastral

Numéro de dossier	870980	**Action**	Création du lot.
Dépôt au cadastre	2006-03-20		
Entrée en vigueur au BPD (Bureau de la publicité des droits)	2006-03-22		
Arpenteur-géomètre	Sylvain Lebel		
Minute	3232		

© Gouvernement du Québec, 2015

Banque cadastrale officielle en date du : 30 janvier 2020, 23 h 54

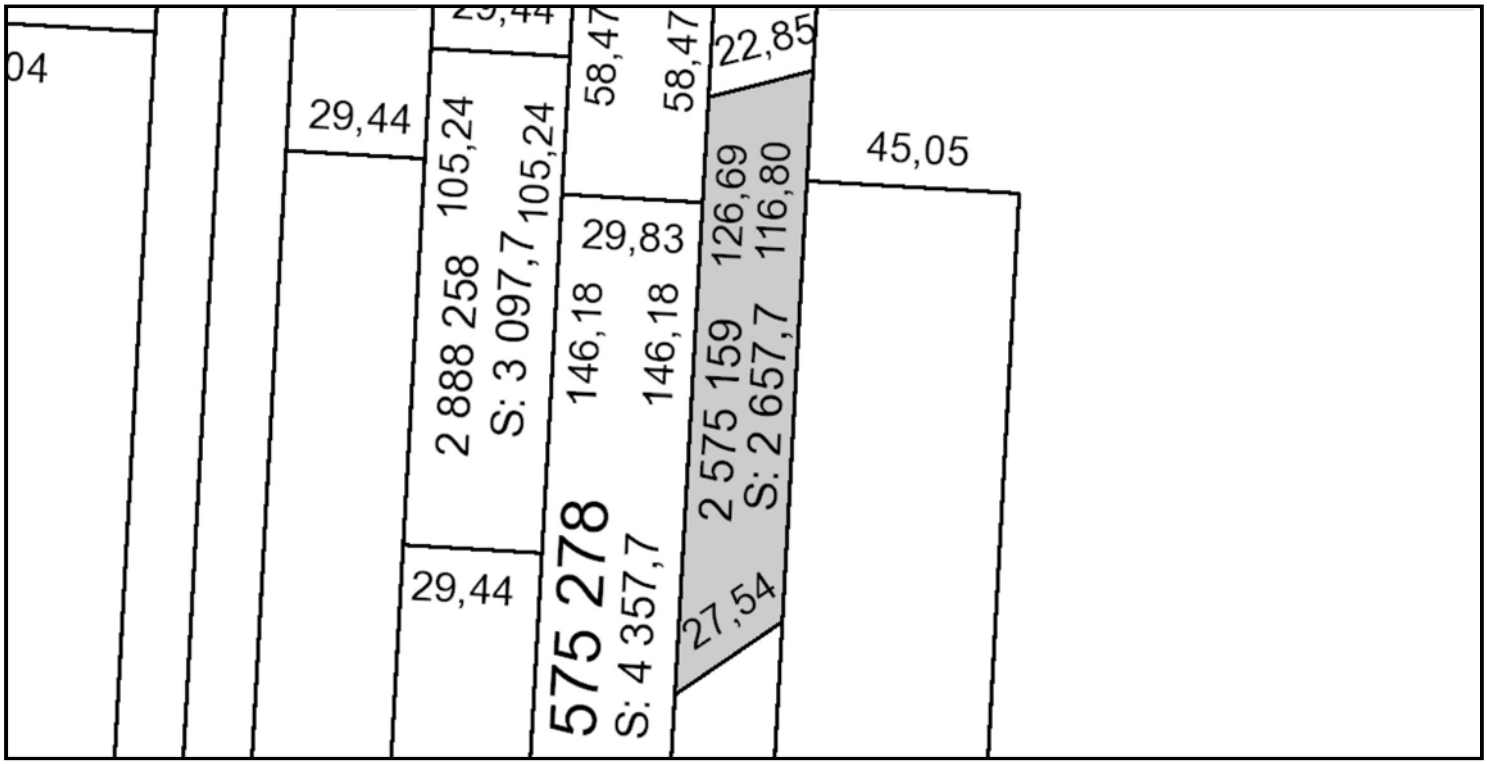

Identification

Numéro de lot	2 575 159 Cadastre du Québec
Circonscription foncière	L'Assomption (62)
Statut	Actif 2002-11-06
Dépôt au cadastre	2002-11-06
Entrée en vigueur au BPD (Bureau de la publicité des droits)	2002-11-08

Concordances

Lot(s) antécédent(s)

Numéro(s) de lot	101 (partie)
Cadastre	Paroisse de Lachenaie (051270)

Lot(s) successeur(s)

Localisation

Municipalité(s)	Terrebonne, Ville (64008)		
Feuillet cartographique	31H12-050-0808	**Zone de repérage**	A-3
Échelle de représentation	1:5 000	**Échelle de création**	1:2 000

Attributs relatifs au titre « lors de la création du lot »

Propriétaire(s)	2552-8720 QUÉBEC INC.
Mode d'acquisition	Contrat
Numéro d'inscription du titre	575705
Circonscription foncière du titre	L'Assomption (62)

Historique cadastral

Numéro de dossier	744288	**Action**	Création du lot.
Dépôt au cadastre	2002-11-06		
Entrée en vigueur au BPD (Bureau de la publicité des droits)	2002-11-08		
Arpenteur-géomètre	Réjean Labre		
Minute	32265		

Québec
© Gouvernement du Québec, 2015

Banque cadastrale officielle en date du : 30 janvier 2020, 23 h 54

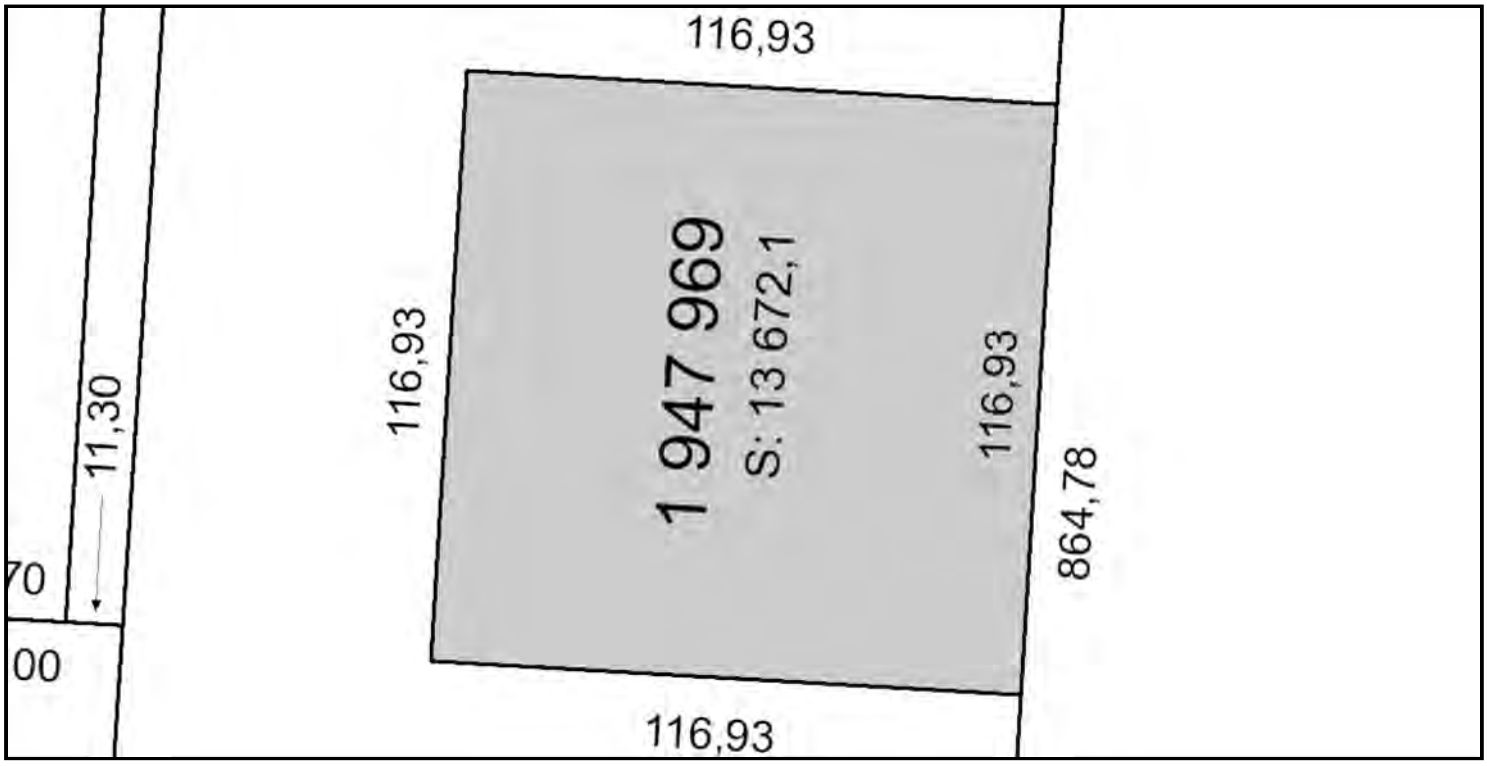

Identification

Numéro de lot	1 947 969 Cadastre du Québec
Circonscription foncière	L'Assomption (62)
Statut	Actif 2002-11-06
Dépôt au cadastre	2002-11-06
Entrée en vigueur au BPD (Bureau de la publicité des droits)	2002-11-08

Concordances

Lot(s) antécédent(s)

Numéro(s) de lot	132 (partie)
Cadastre	Paroisse de Lachenaie (051270)

Lot(s) successeur(s)

Localisation

Municipalité(s)	Terrebonne, Ville (64008)		
Feuillet cartographique	31H12-050-0808	**Zone de repérage**	B-2
Échelle de représentation	1:5 000	**Échelle de création**	1:2 000

Attributs relatifs au titre « lors de la création du lot »

Propriétaire(s)	BEAUDRY, LTÉE
Mode d'acquisition	Contrat
Numéro d'inscription du titre	110405
Circonscription foncière du titre	L'Assomption (62)

Historique cadastral

Numéro de dossier	744288	**Action**	Création du lot.
Dépôt au cadastre	2002-11-06		
Entrée en vigueur au BPD (Bureau de la publicité des droits)	2002-11-08		
Arpenteur-géomètre	Réjean Labre		
Minute	32265		

Québec
© Gouvernement du Québec, 2015

Énergie et Ressources naturelles Québec

Banque cadastrale officielle en date du : 30 janvier 2020, 23 h 54

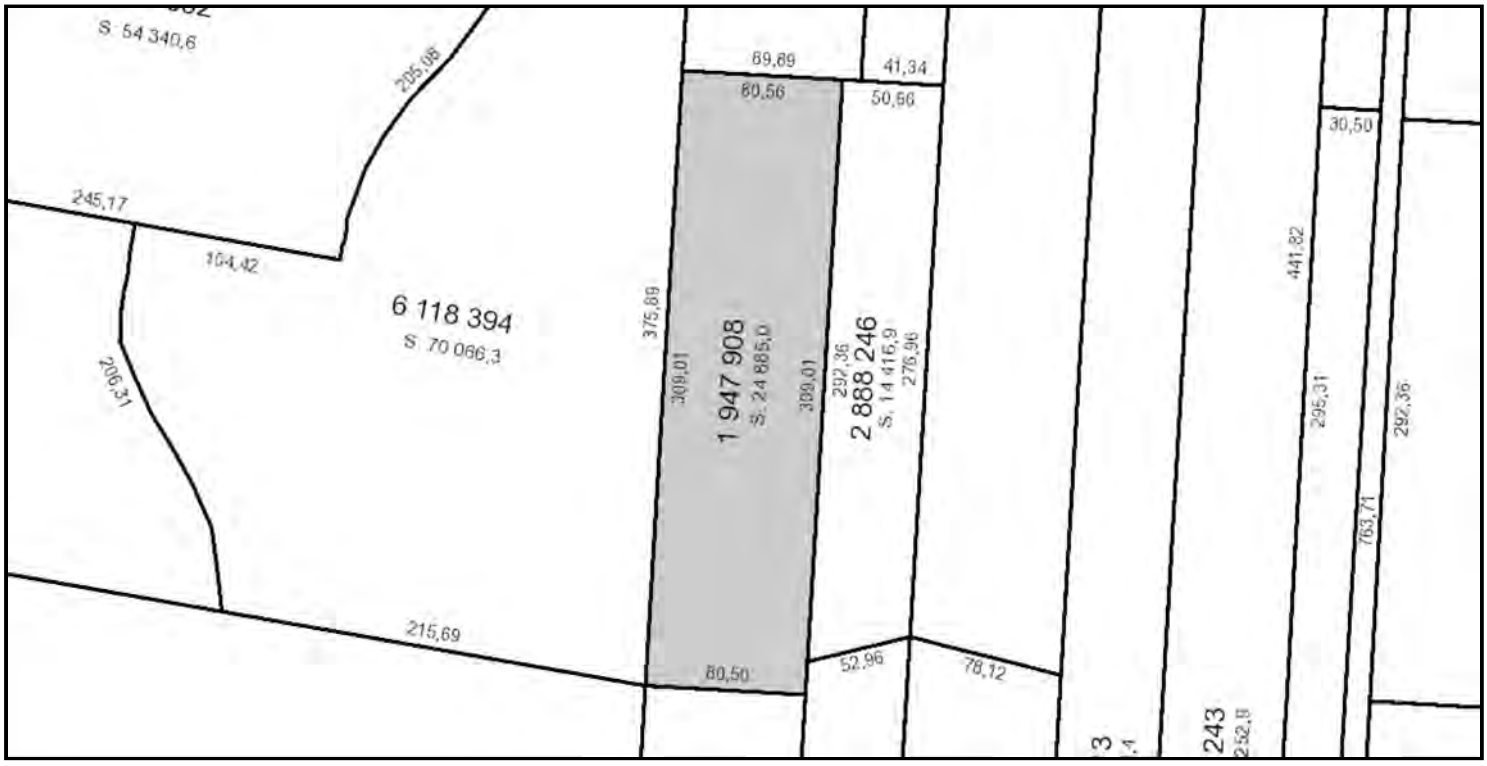

Identification

Numéro de lot	1 947 908 Cadastre du Québec
Circonscription foncière	L'Assomption (62)
Statut	Actif 2002-11-06
Dépôt au cadastre	2002-11-06
Entrée en vigueur au BPD (Bureau de la publicité des droits)	2002-11-08

Concordances

Lot(s) antécédent(s)

Numéro(s) de lot	153 (partie), 154 (partie)
Cadastre	Paroisse de Lachenaie (051270)

Lot(s) successeur(s)

Localisation

Municipalité(s)	Terrebonne, Ville (64008)		
Feuillet cartographique	31H12-050-0808	**Zone de repérage**	A-2
Échelle de représentation	1:5 000	**Échelle de création**	1:2 000

Attributs relatifs au titre « lors de la création du lot »

Propriétaire(s)	THOUIN, ANDRÉ THOUIN, CLAIRE THOUIN, CLAUDE THOUIN, HUGUETTE THOUIN, LUCIEN THOUIN, RICHARD THOUIN, THÉRÈSE
Mode d'acquisition	Contrat
Numéro d'inscription du titre	444325
Circonscription foncière du titre	L'Assomption (62)
Mode d'acquisition	Contrat
Numéro d'inscription du titre	489406
Circonscription foncière du titre	L'Assomption (62)
Mode d'acquisition	Succession
Numéro d'inscription du titre	245218
Circonscription foncière du titre	L'Assomption (62)
Mode d'acquisition	Succession
Numéro d'inscription du titre	441548
Circonscription foncière du titre	L'Assomption (62)
Mode d'acquisition	Succession
Numéro d'inscription du titre	444324
Circonscription foncière du titre	L'Assomption (62)

Historique cadastral

Numéro de dossier	744288	**Action**	Création du lot.
Dépôt au cadastre	2002-11-06		

Entrée en vigueur au BPD (Bureau de la publicité des droits)	2002-11-08		
Arpenteur-géomètre	Réjean Labre		
Minute	32265		
Numéro de dossier	842001	**Action**	Correction du lot.
Dépôt au cadastre	2005-02-14		
Entrée en vigueur au BPD (Bureau de la publicité des droits)	2005-02-16		
Arpenteur-géomètre	Daniel Fouquette		
Minute	17969		
Nature(s) de la modification	Mode d'acquisition, no inscription du titre Nom du propriétaire		

Québec
© Gouvernement du Québec, 2015

Énergie et Ressources naturelles Québec

Banque cadastrale officielle en date du : 30 janvier 2020, 23 h 54



Identification

Numéro de lot	1 947 909 Cadastre du Québec
Circonscription foncière	L'Assomption (62)
Statut	Actif 2002-11-06
Dépôt au cadastre	2002-11-06
Entrée en vigueur au BPD (Bureau de la publicité des droits)	2002-11-08

Concordances

Lot(s) antécédent(s)

Numéro(s) de lot	155 (partie)
Cadastre	Paroisse de Lachenaie (051270)

Lot(s) successeur(s)

Localisation

Municipalité(s)	Terrebonne, Ville (64008)		
Feuillet cartographique	31H12-050-0808	**Zone de repérage**	A-2
Feuillet cartographique	31H13-050-0108	**Zone de repérage**	D-2
Échelle de représentation	1:5 000	**Échelle de création**	1:2 000

Attributs relatifs au titre « lors de la création du lot »

Propriétaire(s)	THOUIN, ANDRÉ THOUIN, CLAIRE THOUIN, CLAUDE THOUIN, HUGUETTE THOUIN, LUCIEN THOUIN, RICHARD THOUIN, THÉRÈSE
Mode d'acquisition	Contrat
Numéro d'inscription du titre	444325
Circonscription foncière du titre	L'Assomption (62)
Mode d'acquisition	Contrat
Numéro d'inscription du titre	489406
Circonscription foncière du titre	L'Assomption (62)
Mode d'acquisition	Succession
Numéro d'inscription du titre	245218
Circonscription foncière du titre	L'Assomption (62)
Mode d'acquisition	Succession
Numéro d'inscription du titre	441548
Circonscription foncière du titre	L'Assomption (62)
Mode d'acquisition	Succession
Numéro d'inscription du titre	444324
Circonscription foncière du titre	L'Assomption (62)

Historique cadastral

Numéro de dossier	744288	**Action**	Création du lot.
Dépôt au cadastre	2002-11-06		

Entrée en vigueur au BPD (Bureau de la publicité des droits)	2002-11-08		
Arpenteur-géomètre	Réjean Labre		
Minute	32265		
Numéro de dossier	842001	**Action**	Correction du lot.
Dépôt au cadastre	2005-02-14		
Entrée en vigueur au BPD (Bureau de la publicité des droits)	2005-02-16		
Arpenteur-géomètre	Daniel Fouquette		
Minute	17969		
Nature(s) de la modification	Mode d'acquisition, no inscription du titre Nom du propriétaire		

Québec
© Gouvernement du Québec, 2015

Énergie et Ressources naturelles Québec

Banque cadastrale officielle en date du : 30 janvier 2020, 23 h 54



Identification

Numéro de lot	1 947 913 Cadastre du Québec
Circonscription foncière	L'Assomption (62)
Statut	Actif 2002-11-06
Dépôt au cadastre	2002-11-06
Entrée en vigueur au BPD (Bureau de la publicité des droits)	2002-11-08

Concordances

Lot(s) antécédent(s)

Numéro(s) de lot	149 (partie)
Cadastre	Paroisse de Lachenaie (051270)

Lot(s) successeur(s)

Localisation

Municipalité(s)	Terrebonne, Ville (64008)		
Feuillet cartographique	31H12-050-0808	**Zone de repérage**	B-2
Échelle de représentation	1:5 000	**Échelle de création**	1:2 000

Attributs relatifs au titre « lors de la création du lot »

Propriétaire(s)	THOUIN, ANDRÉ THOUIN, CLAIRE THOUIN, CLAUDE THOUIN, HUGUETTE THOUIN, LUCIEN THOUIN, RICHARD THOUIN, THÉRÈSE
Mode d'acquisition	Contrat
Numéro d'inscription du titre	444325
Circonscription foncière du titre	L'Assomption (62)
Mode d'acquisition	Contrat
Numéro d'inscription du titre	489406
Circonscription foncière du titre	L'Assomption (62)
Mode d'acquisition	Succession
Numéro d'inscription du titre	245218
Circonscription foncière du titre	L'Assomption (62)
Mode d'acquisition	Succession
Numéro d'inscription du titre	441548
Circonscription foncière du titre	L'Assomption (62)
Mode d'acquisition	Succession
Numéro d'inscription du titre	444324
Circonscription foncière du titre	L'Assomption (62)

Historique cadastral

Numéro de dossier	744288	**Action**	Création du lot.
Dépôt au cadastre	2002-11-06		

Entrée en vigueur au BPD (Bureau de la publicité des droits)	2002-11-08		
Arpenteur-géomètre	Réjean Labre		
Minute	32265		
Numéro de dossier	842001	**Action**	Correction du lot.
Dépôt au cadastre	2005-02-14		
Entrée en vigueur au BPD (Bureau de la publicité des droits)	2005-02-16		
Arpenteur-géomètre	Daniel Fouquette		
Minute	17969		
Nature(s) de la modification	Mode d'acquisition, no inscription du titre Nom du propriétaire		

Québec
© Gouvernement du Québec, 2015

Énergie et Ressources naturelles Québec

Banque cadastrale officielle en date du : 30 janvier 2020, 23 h 54

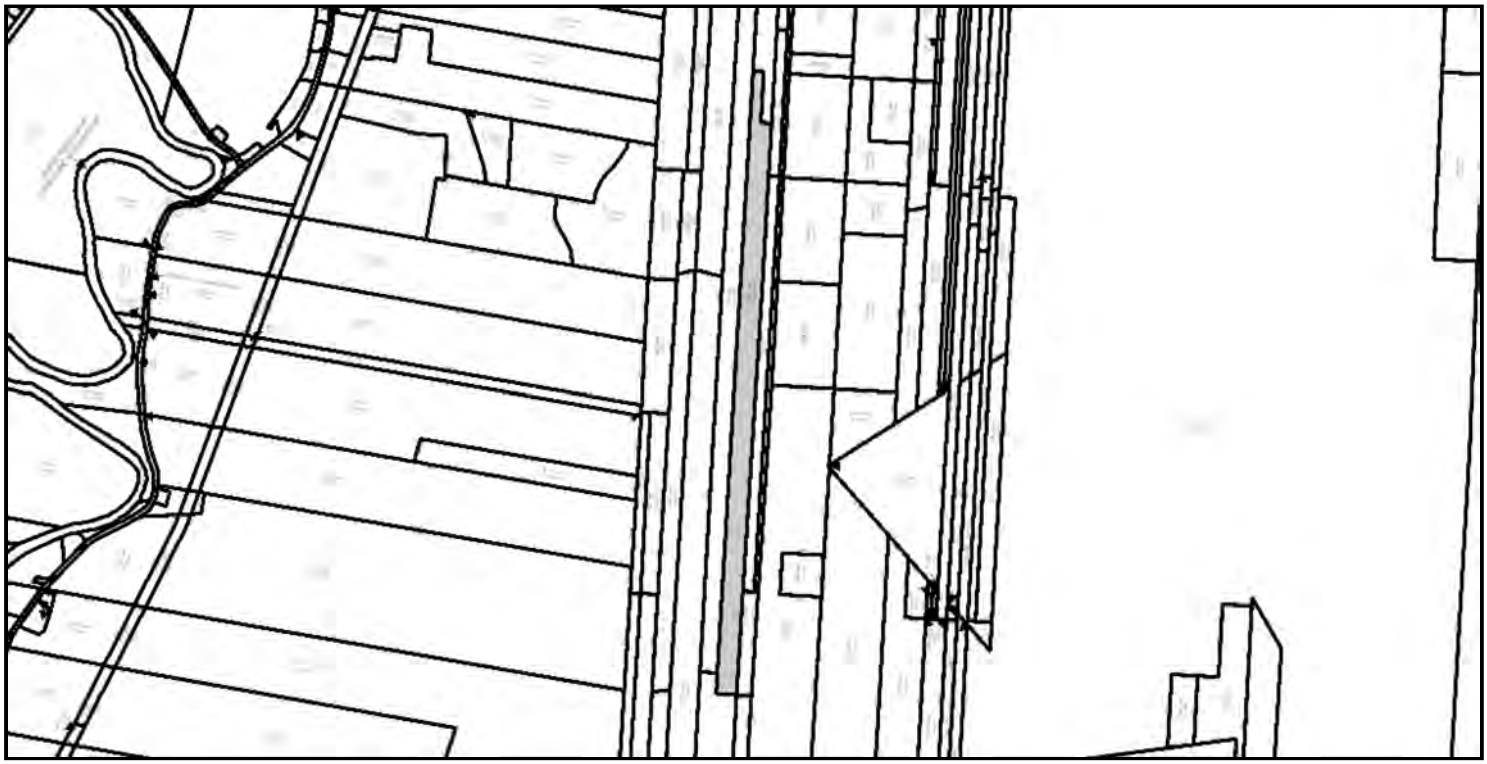

Identification

Numéro de lot	2 888 243 Cadastre du Québec
Circonscription foncière	L'Assomption (62)
Statut	Actif 2002-11-06
Dépôt au cadastre	2002-11-06
Entrée en vigueur au BPD (Bureau de la publicité des droits)	2002-11-08

Concordances

Lot(s) antécédent(s)

Numéro(s) de lot	148 (partie)
Cadastre	Paroisse de Lachenaie (051270)

Lot(s) successeur(s)

Localisation

Municipalité(s)	Terrebonne, Ville (64008)		
Feuillet cartographique	31H12-050-0808	**Zone de repérage**	B-2
Échelle de représentation	1:5 000	**Échelle de création**	1:2 000

Attributs relatifs au titre « lors de la création du lot »

Propriétaire(s)	THOUIN, ANDRÉ THOUIN, CLAIRE THOUIN, CLAUDE THOUIN, HUGUETTE THOUIN, LUCIEN THOUIN, RICHARD THOUIN, THÉRÈSE
Mode d'acquisition	Contrat
Numéro d'inscription du titre	444325
Circonscription foncière du titre	L'Assomption (62)
Mode d'acquisition	Contrat
Numéro d'inscription du titre	489406
Circonscription foncière du titre	L'Assomption (62)
Mode d'acquisition	Succession
Numéro d'inscription du titre	245218
Circonscription foncière du titre	L'Assomption (62)
Mode d'acquisition	Succession
Numéro d'inscription du titre	441548
Circonscription foncière du titre	L'Assomption (62)
Mode d'acquisition	Succession
Numéro d'inscription du titre	444324
Circonscription foncière du titre	L'Assomption (62)

Historique cadastral

Numéro de dossier	744288	**Action**	Création du lot.
Dépôt au cadastre	2002-11-06		

Entrée en vigueur au BPD (Bureau de la publicité des droits)	2002-11-08		
Arpenteur-géomètre	Réjean Labre		
Minute	32265		
Numéro de dossier	842001	**Action**	Correction du lot.
Dépôt au cadastre	2005-02-14		
Entrée en vigueur au BPD (Bureau de la publicité des droits)	2005-02-16		
Arpenteur-géomètre	Daniel Fouquette		
Minute	17969		
Nature(s) de la modification	Mode d'acquisition, no inscription du titre Nom du propriétaire		

Québec
© Gouvernement du Québec, 2015

Énergie et Ressources naturelles Québec

Banque cadastrale officielle en date du : 30 janvier 2020, 23 h 54



Identification

Numéro de lot	2 888 244 Cadastre du Québec
Circonscription foncière	L'Assomption (62)
Statut	Actif 2002-11-06
Dépôt au cadastre	2002-11-06
Entrée en vigueur au BPD (Bureau de la publicité des droits)	2002-11-08

Concordances

Lot(s) antécédent(s)

Numéro(s) de lot	147 (partie)
Cadastre	Paroisse de Lachenaie (051270)

Lot(s) successeur(s)

Localisation

Municipalité(s)	Terrebonne, Ville (64008)		
Feuillet cartographique	31H12-050-0808	**Zone de repérage**	B-2
Échelle de représentation	1:5 000	**Échelle de création**	1:2 000

Attributs relatifs au titre « lors de la création du lot »

Propriétaire(s)	THOUIN, ANDRÉ THOUIN, CLAIRE THOUIN, CLAUDE THOUIN, HUGUETTE THOUIN, LUCIEN THOUIN, RICHARD THOUIN, THÉRÈSE
Mode d'acquisition	Contrat
Numéro d'inscription du titre	444325
Circonscription foncière du titre	L'Assomption (62)
Mode d'acquisition	Contrat
Numéro d'inscription du titre	489406
Circonscription foncière du titre	L'Assomption (62)
Mode d'acquisition	Succession
Numéro d'inscription du titre	245218
Circonscription foncière du titre	L'Assomption (62)
Mode d'acquisition	Succession
Numéro d'inscription du titre	441548
Circonscription foncière du titre	L'Assomption (62)
Mode d'acquisition	Succession
Numéro d'inscription du titre	444324
Circonscription foncière du titre	L'Assomption (62)

Historique cadastral

Numéro de dossier	744288	**Action**	Création du lot.
Dépôt au cadastre	2002-11-06		

Entrée en vigueur au BPD (Bureau de la publicité des droits)	2002-11-08		
Arpenteur-géomètre	Réjean Labre		
Minute	32265		
Numéro de dossier	842001	**Action**	Correction du lot.
Dépôt au cadastre	2005-02-14		
Entrée en vigueur au BPD (Bureau de la publicité des droits)	2005-02-16		
Arpenteur-géomètre	Daniel Fouquette		
Minute	17969		
Nature(s) de la modification	Mode d'acquisition, no inscription du titre Nom du propriétaire		

Québec
© Gouvernement du Québec, 2015

Énergie et Ressources naturelles Québec

Banque cadastrale officielle en date du : 30 janvier 2020, 23 h 54



Identification

Numéro de lot	2 888 245 Cadastre du Québec
Circonscription foncière	L'Assomption (62)
Statut	Actif 2002-11-06
Dépôt au cadastre	2002-11-06
Entrée en vigueur au BPD (Bureau de la publicité des droits)	2002-11-08

Concordances

Lot(s) antécédent(s)

Numéro(s) de lot	146 (partie)
Cadastre	Paroisse de Lachenaie (051270)

Lot(s) successeur(s)

Localisation

Municipalité(s)	Terrebonne, Ville (64008)		
Feuillet cartographique	31H12-050-0808	**Zone de repérage**	B-2
Échelle de représentation	1:5 000	**Échelle de création**	1:2 000

Attributs relatifs au titre « lors de la création du lot »

Propriétaire(s)	THOUIN, ANDRÉ THOUIN, CLAIRE THOUIN, CLAUDE THOUIN, HUGUETTE THOUIN, LUCIEN THOUIN, RICHARD THOUIN, THÉRÈSE
Mode d'acquisition	Contrat
Numéro d'inscription du titre	444325
Circonscription foncière du titre	L'Assomption (62)
Mode d'acquisition	Contrat
Numéro d'inscription du titre	489406
Circonscription foncière du titre	L'Assomption (62)
Mode d'acquisition	Succession
Numéro d'inscription du titre	245218
Circonscription foncière du titre	L'Assomption (62)
Mode d'acquisition	Succession
Numéro d'inscription du titre	441548
Circonscription foncière du titre	L'Assomption (62)
Mode d'acquisition	Succession
Numéro d'inscription du titre	444324
Circonscription foncière du titre	L'Assomption (62)

Historique cadastral

Numéro de dossier	744288	**Action**	Création du lot.
Dépôt au cadastre	2002-11-06		

Entrée en vigueur au BPD (Bureau de la publicité des droits)	2002-11-08		
Arpenteur-géomètre	Réjean Labre		
Minute	32265		
Numéro de dossier	842001	**Action**	Correction du lot.
Dépôt au cadastre	2005-02-14		
Entrée en vigueur au BPD (Bureau de la publicité des droits)	2005-02-16		
Arpenteur-géomètre	Daniel Fouquette		
Minute	17969		
Nature(s) de la modification	Mode d'acquisition, no inscription du titre Nom du propriétaire		

Québec
© Gouvernement du Québec, 2015

Énergie et Ressources naturelles Québec

Banque cadastrale officielle en date du : 30 janvier 2020, 23 h 54

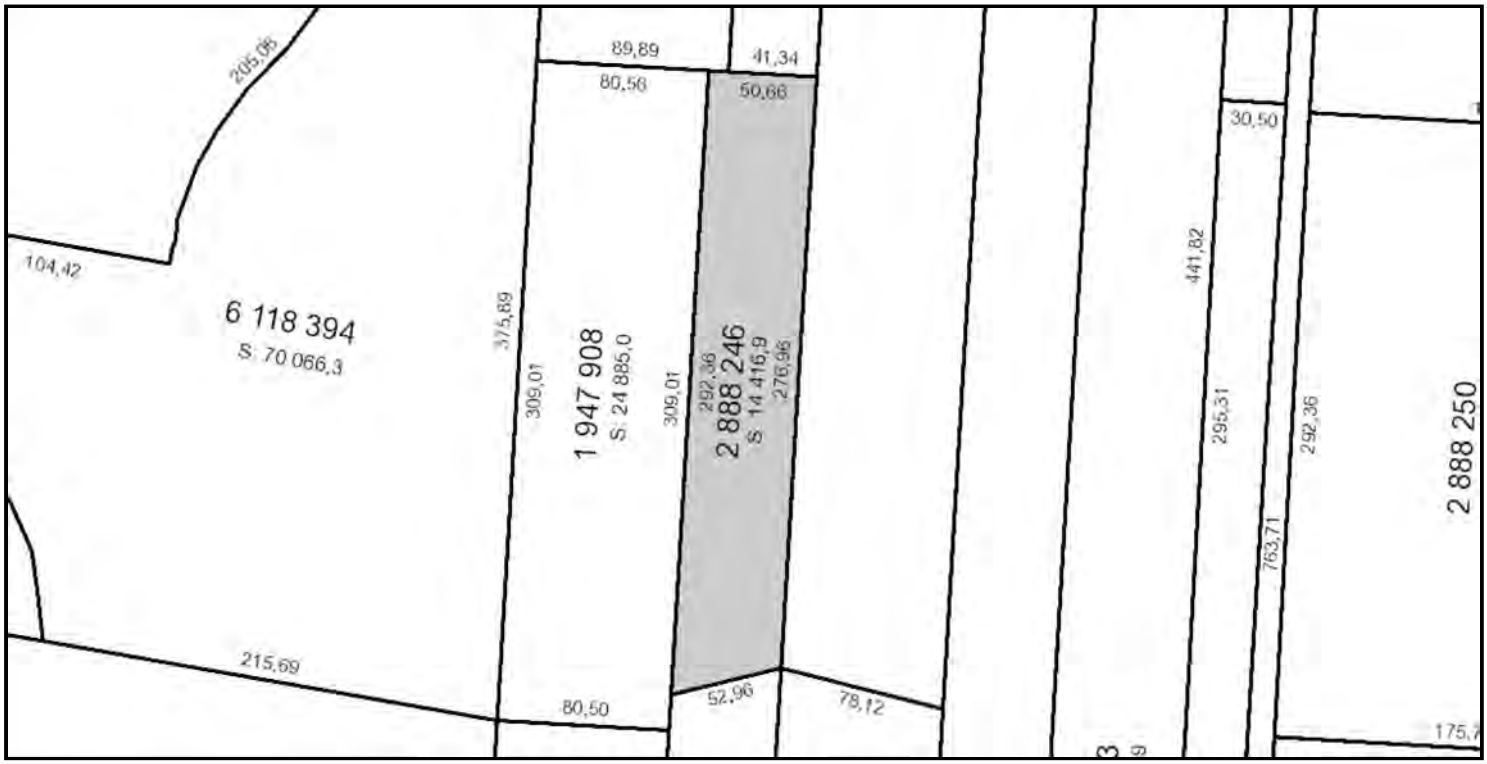

Identification

Numéro de lot	2 888 246 Cadastre du Québec
Circonscription foncière	L'Assomption (62)
Statut	Actif 2002-11-06
Dépôt au cadastre	2002-11-06
Entrée en vigueur au BPD (Bureau de la publicité des droits)	2002-11-08

Concordances

Lot(s) antécédent(s)

Numéro(s) de lot	151 (partie)
Cadastre	Paroisse de Lachenaie (051270)

Lot(s) successeur(s)

Localisation

Municipalité(s)	Terrebonne, Ville (64008)		
Feuillet cartographique	31H12-050-0808	**Zone de repérage**	A-2
Échelle de représentation	1:5 000	**Échelle de création**	1:2 000

Attributs relatifs au titre « lors de la création du lot »

Propriétaire(s)	THOUIN, ANDRÉ THOUIN, CLAIRE THOUIN, CLAUDE THOUIN, HUGUETTE THOUIN, LUCIEN THOUIN, RICHARD THOUIN, THÉRÈSE
Mode d'acquisition	Contrat
Numéro d'inscription du titre	444325
Circonscription foncière du titre	L'Assomption (62)
Mode d'acquisition	Contrat
Numéro d'inscription du titre	489406
Circonscription foncière du titre	L'Assomption (62)
Mode d'acquisition	Succession
Numéro d'inscription du titre	245218
Circonscription foncière du titre	L'Assomption (62)
Mode d'acquisition	Succession
Numéro d'inscription du titre	441548
Circonscription foncière du titre	L'Assomption (62)
Mode d'acquisition	Succession
Numéro d'inscription du titre	444324
Circonscription foncière du titre	L'Assomption (62)

Historique cadastral

Numéro de dossier	744288	**Action**	Création du lot.
Dépôt au cadastre	2002-11-06		

Entrée en vigueur au BPD (Bureau de la publicité des droits)	2002-11-08		
Arpenteur-géomètre	Réjean Labre		
Minute	32265		
Numéro de dossier	842001	**Action**	Correction du lot.
Dépôt au cadastre	2005-02-14		
Entrée en vigueur au BPD (Bureau de la publicité des droits)	2005-02-16		
Arpenteur-géomètre	Daniel Fouquette		
Minute	17969		
Nature(s) de la modification	Mode d'acquisition, no inscription du titre Nom du propriétaire		

Québec
© Gouvernement du Québec, 2015

Énergie et Ressources naturelles Québec

Banque cadastrale officielle en date du : 30 janvier 2020, 23 h 54



Identification

Numéro de lot	2 888 248 Cadastre du Québec
Circonscription foncière	L'Assomption (62)
Statut	Actif 2002-11-06
Dépôt au cadastre	2002-11-06
Entrée en vigueur au BPD (Bureau de la publicité des droits)	2002-11-08

Concordances

Lot(s) antécédent(s)

Numéro(s) de lot	150 (partie)
Cadastre	Paroisse de Lachenaie (051270)

Lot(s) successeur(s)

Localisation

Municipalité(s)	Terrebonne, Ville (64008)		
Feuillet cartographique	31H12-050-0808	**Zone de repérage**	A-2
Échelle de représentation	1:5 000	**Échelle de création**	1:2 000

Attributs relatifs au titre « lors de la création du lot »

Propriétaire(s)	THOUIN, ANDRÉ THOUIN, CLAIRE THOUIN, CLAUDE THOUIN, HUGUETTE THOUIN, LUCIEN THOUIN, RICHARD THOUIN, THÉRÈSE
Mode d'acquisition	Contrat
Numéro d'inscription du titre	444325
Circonscription foncière du titre	L'Assomption (62)
Mode d'acquisition	Contrat
Numéro d'inscription du titre	489406
Circonscription foncière du titre	L'Assomption (62)
Mode d'acquisition	Succession
Numéro d'inscription du titre	245218
Circonscription foncière du titre	L'Assomption (62)
Mode d'acquisition	Succession
Numéro d'inscription du titre	441548
Circonscription foncière du titre	L'Assomption (62)
Mode d'acquisition	Succession
Numéro d'inscription du titre	444324
Circonscription foncière du titre	L'Assomption (62)

Historique cadastral

Numéro de dossier	744288	**Action**	Création du lot.
Dépôt au cadastre	2002-11-06		

Entrée en vigueur au BPD (Bureau de la publicité des droits)	2002-11-08		
Arpenteur-géomètre	Réjean Labre		
Minute	32265		
Numéro de dossier	842001	**Action**	Correction du lot.
Dépôt au cadastre	2005-02-14		
Entrée en vigueur au BPD (Bureau de la publicité des droits)	2005-02-16		
Arpenteur-géomètre	Daniel Fouquette		
Minute	17969		
Nature(s) de la modification	Mode d'acquisition, no inscription du titre Nom du propriétaire		

Québec
© Gouvernement du Québec, 2015

Énergie et Ressources naturelles Québec

Banque cadastrale officielle en date du : 30 janvier 2020, 23 h 54

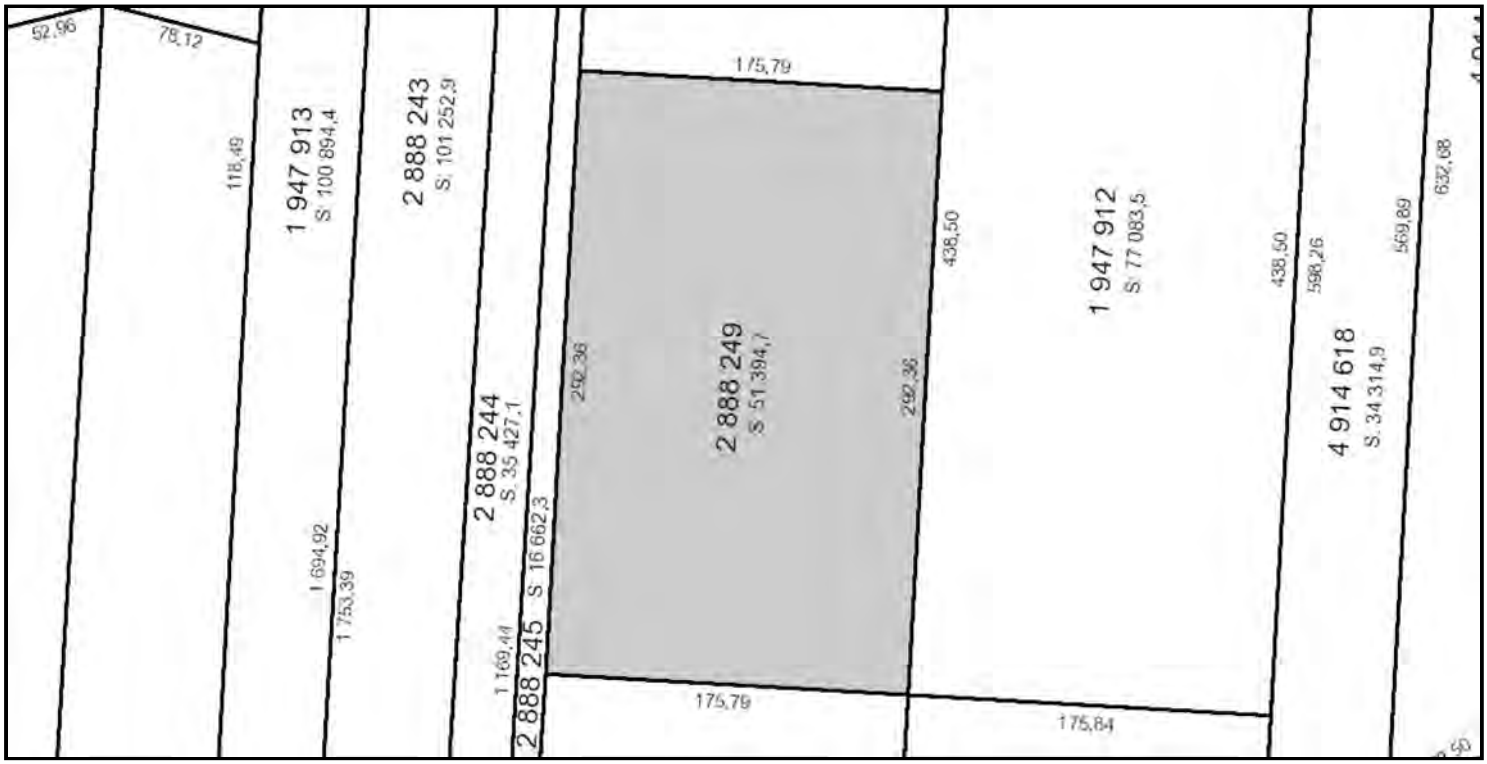

Identification

Numéro de lot	2 888 249 Cadastre du Québec
Circonscription foncière	L'Assomption (62)
Statut	Actif 2002-11-06
Dépôt au cadastre	2002-11-06
Entrée en vigueur au BPD (Bureau de la publicité des droits)	2002-11-08

Concordances

Lot(s) antécédent(s)

Numéro(s) de lot	137
Cadastre	Paroisse de Lachenaie (051270)

Lot(s) successeur(s)

Localisation

Municipalité(s)	Terrebonne, Ville (64008)		
Feuillet cartographique	31H12-050-0808	**Zone de repérage**	B-2
Échelle de représentation	1:5 000	**Échelle de création**	1:2 000

Attributs relatifs au titre « lors de la création du lot »

Propriétaire(s)	THOUIN, ANDRÉ THOUIN, CLAIRE THOUIN, CLAUDE THOUIN, HUGUETTE THOUIN, LUCIEN THOUIN, RICHARD THOUIN, THÉRÈSE
Mode d'acquisition	Contrat
Numéro d'inscription du titre	444325
Circonscription foncière du titre	L'Assomption (62)
Mode d'acquisition	Contrat
Numéro d'inscription du titre	489406
Circonscription foncière du titre	L'Assomption (62)
Mode d'acquisition	Succession
Numéro d'inscription du titre	245218
Circonscription foncière du titre	L'Assomption (62)
Mode d'acquisition	Succession
Numéro d'inscription du titre	441548
Circonscription foncière du titre	L'Assomption (62)
Mode d'acquisition	Succession
Numéro d'inscription du titre	444324
Circonscription foncière du titre	L'Assomption (62)

Historique cadastral

Numéro de dossier	744288	**Action**	Création du lot.
Dépôt au cadastre	2002-11-06		

Entrée en vigueur au BPD (Bureau de la publicité des droits)	2002-11-08		
Arpenteur-géomètre	Réjean Labre		
Minute	32265		
Numéro de dossier	842001	**Action**	Correction du lot.
Dépôt au cadastre	2005-02-14		
Entrée en vigueur au BPD (Bureau de la publicité des droits)	2005-02-16		
Arpenteur-géomètre	Daniel Fouquette		
Minute	17969		
Nature(s) de la modification	Mode d'acquisition, no inscription du titre Nom du propriétaire		

Québec
© Gouvernement du Québec, 2015

Énergie et Ressources naturelles Québec

Banque cadastrale officielle en date du : 30 janvier 2020, 23 h 54



Identification

Numéro de lot	2 888 250 Cadastre du Québec
Circonscription foncière	L'Assomption (62)
Statut	Actif 2002-11-06
Dépôt au cadastre	2002-11-06
Entrée en vigueur au BPD (Bureau de la publicité des droits)	2002-11-08

Concordances

Lot(s) antécédent(s)

Numéro(s) de lot	138
Cadastre	Paroisse de Lachenaie (051270)

Lot(s) successeur(s)

Localisation

Municipalité(s)	Terrebonne, Ville (64008)		
Feuillet cartographique	31H12-050-0808	**Zone de repérage**	A-3
Échelle de représentation	1:5 000	**Échelle de création**	1:2 000

Attributs relatifs au titre « lors de la création du lot »

Propriétaire(s)	THOUIN, ANDRÉ THOUIN, CLAIRE THOUIN, CLAUDE THOUIN, HUGUETTE THOUIN, LUCIEN THOUIN, RICHARD THOUIN, THÉRÈSE
Mode d'acquisition	Contrat
Numéro d'inscription du titre	444325
Circonscription foncière du titre	L'Assomption (62)
Mode d'acquisition	Contrat
Numéro d'inscription du titre	489406
Circonscription foncière du titre	L'Assomption (62)
Mode d'acquisition	Succession
Numéro d'inscription du titre	245218
Circonscription foncière du titre	L'Assomption (62)
Mode d'acquisition	Succession
Numéro d'inscription du titre	441548
Circonscription foncière du titre	L'Assomption (62)
Mode d'acquisition	Succession
Numéro d'inscription du titre	444324
Circonscription foncière du titre	L'Assomption (62)

Historique cadastral

Numéro de dossier	744288	**Action**	Création du lot.
Dépôt au cadastre	2002-11-06		

Entrée en vigueur au BPD (Bureau de la publicité des droits)	2002-11-08		
Arpenteur-géomètre	Réjean Labre		
Minute	32265		
Numéro de dossier	842001	**Action**	Correction du lot.
Dépôt au cadastre	2005-02-14		
Entrée en vigueur au BPD (Bureau de la publicité des droits)	2005-02-16		
Arpenteur-géomètre	Daniel Fouquette		
Minute	17969		
Nature(s) de la modification	Mode d'acquisition, no inscription du titre Nom du propriétaire		

Québec
© Gouvernement du Québec, 2015

Énergie et Ressources naturelles Québec

Banque cadastrale officielle en date du : 31 janvier 2020, 7 h 47

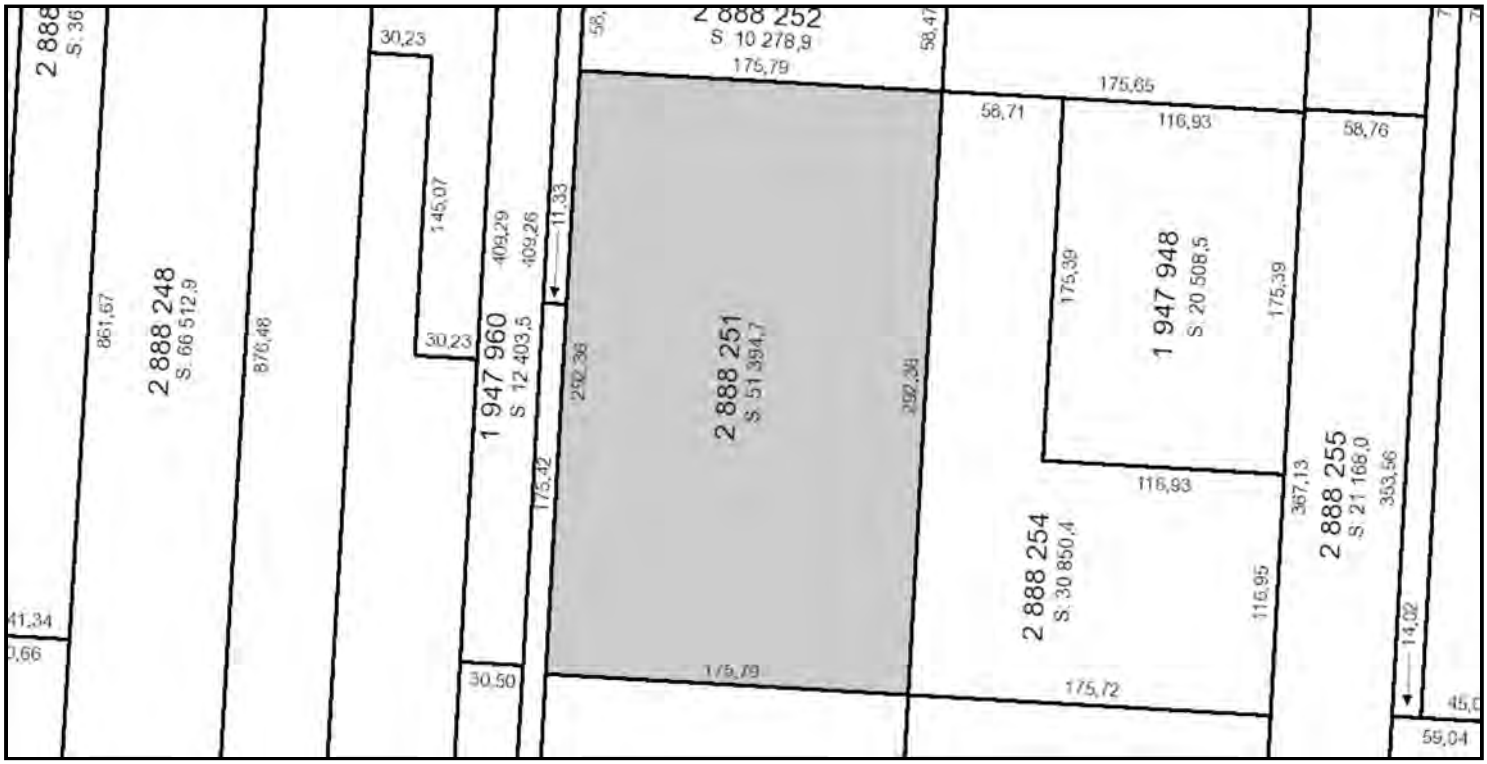

Identification

Numéro de lot	2 888 251 Cadastre du Québec
Circonscription foncière	L'Assomption (62)
Statut	Actif 2002-11-06
Dépôt au cadastre	2002-11-06
Entrée en vigueur au BPD (Bureau de la publicité des droits)	2002-11-08

Concordances

Lot(s) antécédent(s)

Numéro(s) de lot	139
Cadastre	Paroisse de Lachenaie (051270)

Lot(s) successeur(s)

Localisation

Municipalité(s)	Terrebonne, Ville (64008)		
Feuillet cartographique	31H12-050-0808	**Zone de repérage**	A-3
Échelle de représentation	1:5 000	**Échelle de création**	1:2 000

Attributs relatifs au titre « lors de la création du lot »

Propriétaire(s)	THOUIN, ANDRÉ THOUIN, CLAIRE THOUIN, CLAUDE THOUIN, HUGUETTE THOUIN, LUCIEN THOUIN, RICHARD THOUIN, THÉRÈSE
Mode d'acquisition	Contrat
Numéro d'inscription du titre	444325
Circonscription foncière du titre	L'Assomption (62)
Mode d'acquisition	Contrat
Numéro d'inscription du titre	489406
Circonscription foncière du titre	L'Assomption (62)
Mode d'acquisition	Succession
Numéro d'inscription du titre	245218
Circonscription foncière du titre	L'Assomption (62)
Mode d'acquisition	Succession
Numéro d'inscription du titre	441548
Circonscription foncière du titre	L'Assomption (62)
Mode d'acquisition	Succession
Numéro d'inscription du titre	444324
Circonscription foncière du titre	L'Assomption (62)

Historique cadastral

Numéro de dossier	744288	**Action**	Création du lot.
Dépôt au cadastre	2002-11-06		

Entrée en vigueur au BPD (Bureau de la publicité des droits)	2002-11-08		
Arpenteur-géomètre	Réjean Labre		
Minute	32265		
Numéro de dossier	842001	**Action**	Correction du lot.
Dépôt au cadastre	2005-02-14		
Entrée en vigueur au BPD (Bureau de la publicité des droits)	2005-02-16		
Arpenteur-géomètre	Daniel Fouquette		
Minute	17969		
Nature(s) de la modification	Mode d'acquisition, no inscription du titre Nom du propriétaire		

Québec
© Gouvernement du Québec, 2015

Énergie et Ressources naturelles Québec

Banque cadastrale officielle en date du : 31 janvier 2020, 7 h 47

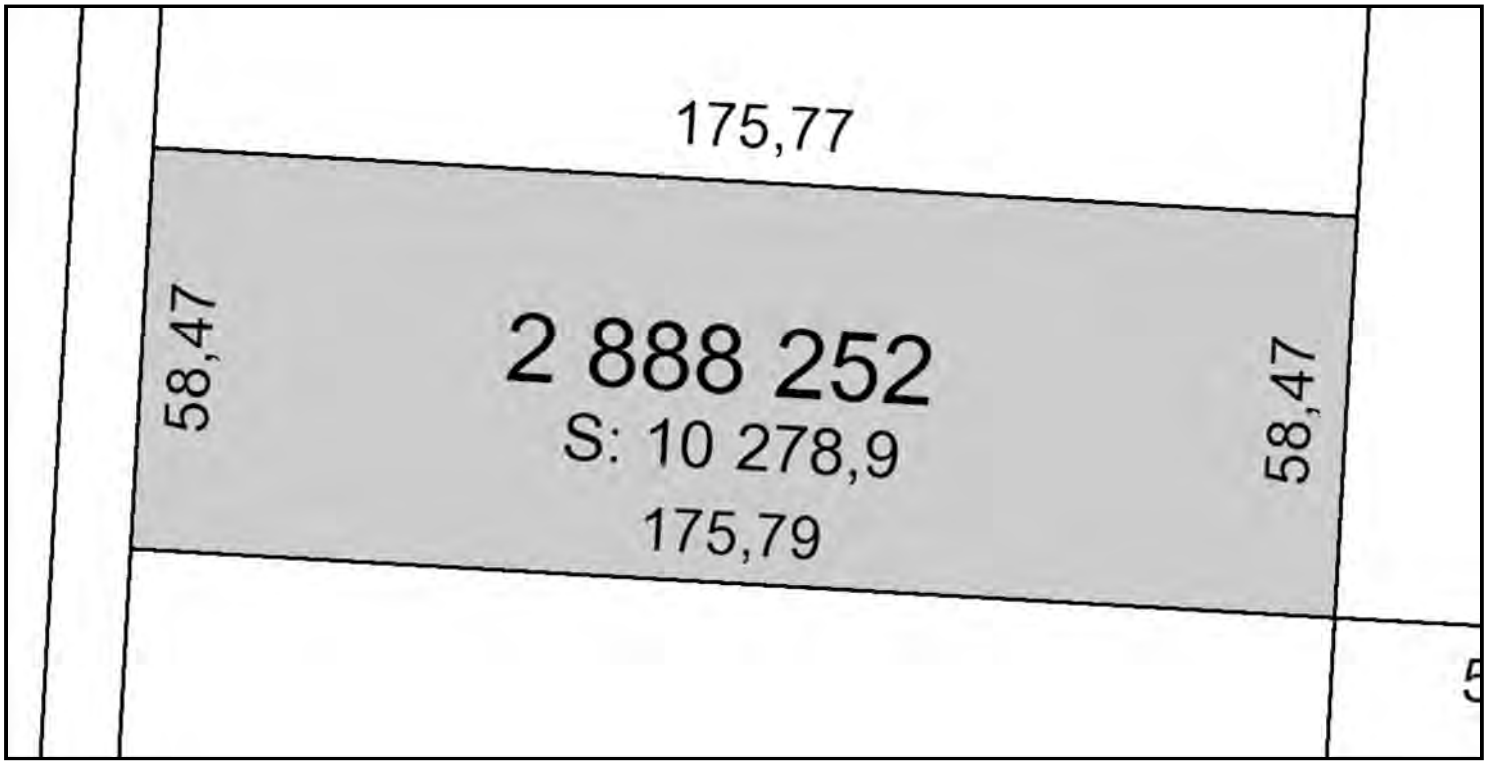

Identification

Numéro de lot	2 888 252 Cadastre du Québec
Circonscription foncière	L'Assomption (62)
Statut	Actif 2002-11-06
Dépôt au cadastre	2002-11-06
Entrée en vigueur au BPD (Bureau de la publicité des droits)	2002-11-08

Concordances

Lot(s) antécédent(s)

Numéro(s) de lot	140 (partie)
Cadastre	Paroisse de Lachenaie (051270)

Lot(s) successeur(s)

Localisation

Municipalité(s)	Terrebonne, Ville (64008)		
Feuillet cartographique	31H12-050-0808	**Zone de repérage**	A-3
Échelle de représentation	1:5 000	**Échelle de création**	1:2 000

Attributs relatifs au titre « lors de la création du lot »

Propriétaire(s)	THOUIN, ANDRÉ THOUIN, CLAIRE THOUIN, CLAUDE THOUIN, HUGUETTE THOUIN, LUCIEN THOUIN, RICHARD THOUIN, THÉRÈSE
Mode d'acquisition	Contrat
Numéro d'inscription du titre	444325
Circonscription foncière du titre	L'Assomption (62)
Mode d'acquisition	Contrat
Numéro d'inscription du titre	489406
Circonscription foncière du titre	L'Assomption (62)
Mode d'acquisition	Succession
Numéro d'inscription du titre	245218
Circonscription foncière du titre	L'Assomption (62)
Mode d'acquisition	Succession
Numéro d'inscription du titre	441548
Circonscription foncière du titre	L'Assomption (62)
Mode d'acquisition	Succession
Numéro d'inscription du titre	444324
Circonscription foncière du titre	L'Assomption (62)

Historique cadastral

Numéro de dossier	744288	**Action**	Création du lot.
Dépôt au cadastre	2002-11-06		

Entrée en vigueur au BPD (Bureau de la publicité des droits)	2002-11-08		
Arpenteur-géomètre	Réjean Labre		
Minute	32265		
Numéro de dossier	842001	**Action**	Correction du lot.
Dépôt au cadastre	2005-02-14		
Entrée en vigueur au BPD (Bureau de la publicité des droits)	2005-02-16		
Arpenteur-géomètre	Daniel Fouquette		
Minute	17969		
Nature(s) de la modification	Mode d'acquisition, no inscription du titre Nom du propriétaire		

Québec
© Gouvernement du Québec, 2015

Énergie et Ressources naturelles Québec

Banque cadastrale officielle en date du : 31 janvier 2020, 7 h 47

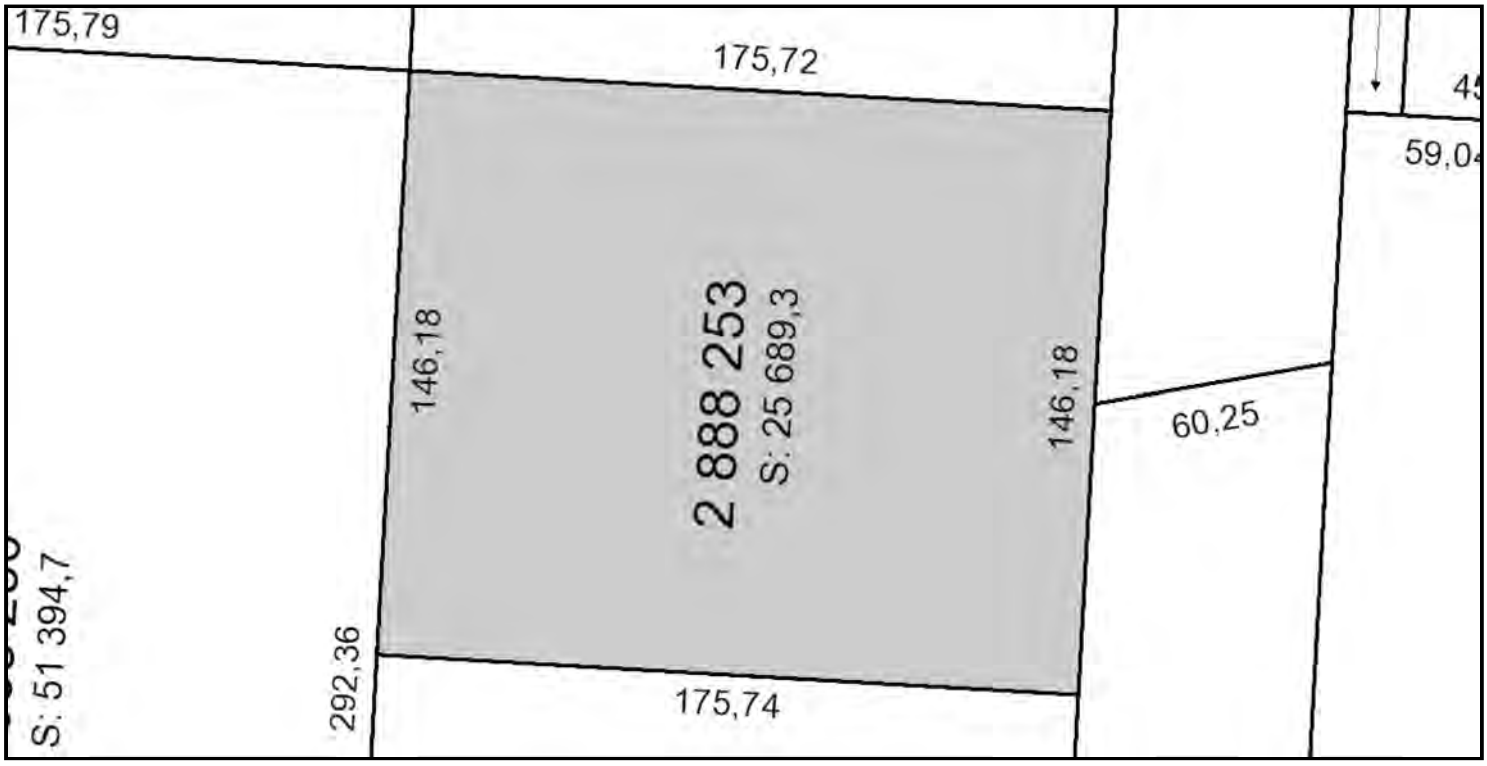

Identification

Numéro de lot	2 888 253 Cadastre du Québec
Circonscription foncière	L'Assomption (62)
Statut	Actif 2002-11-06
Dépôt au cadastre	2002-11-06
Entrée en vigueur au BPD (Bureau de la publicité des droits)	2002-11-08

Concordances

Lot(s) antécédent(s)

Numéro(s) de lot	127 (partie)
Cadastre	Paroisse de Lachenaie (051270)

Lot(s) successeur(s)

Localisation

Municipalité(s)	Terrebonne, Ville (64008)		
Feuillet cartographique	31H12-050-0808	**Zone de repérage**	A-3
Échelle de représentation	1:5 000	**Échelle de création**	1:2 000

Attributs relatifs au titre « lors de la création du lot »

Propriétaire(s)	THOUIN, ANDRÉ THOUIN, CLAIRE THOUIN, CLAUDE THOUIN, HUGUETTE THOUIN, LUCIEN THOUIN, RICHARD THOUIN, THÉRÈSE
Mode d'acquisition	Contrat
Numéro d'inscription du titre	444325
Circonscription foncière du titre	L'Assomption (62)
Mode d'acquisition	Contrat
Numéro d'inscription du titre	489406
Circonscription foncière du titre	L'Assomption (62)
Mode d'acquisition	Succession
Numéro d'inscription du titre	245218
Circonscription foncière du titre	L'Assomption (62)
Mode d'acquisition	Succession
Numéro d'inscription du titre	441548
Circonscription foncière du titre	L'Assomption (62)
Mode d'acquisition	Succession
Numéro d'inscription du titre	444324
Circonscription foncière du titre	L'Assomption (62)

Historique cadastral

Numéro de dossier	744288	**Action**	Création du lot.
Dépôt au cadastre	2002-11-06		

Entrée en vigueur au BPD (Bureau de la publicité des droits)	2002-11-08		
Arpenteur-géomètre	Réjean Labre		
Minute	32265		
Numéro de dossier	842001	**Action**	Correction du lot.
Dépôt au cadastre	2005-02-14		
Entrée en vigueur au BPD (Bureau de la publicité des droits)	2005-02-16		
Arpenteur-géomètre	Daniel Fouquette		
Minute	17969		
Nature(s) de la modification	Mode d'acquisition, no inscription du titre Nom du propriétaire		

Québec
© Gouvernement du Québec, 2015

Énergie et Ressources naturelles Québec

Banque cadastrale officielle en date du : 31 janvier 2020, 7 h 47

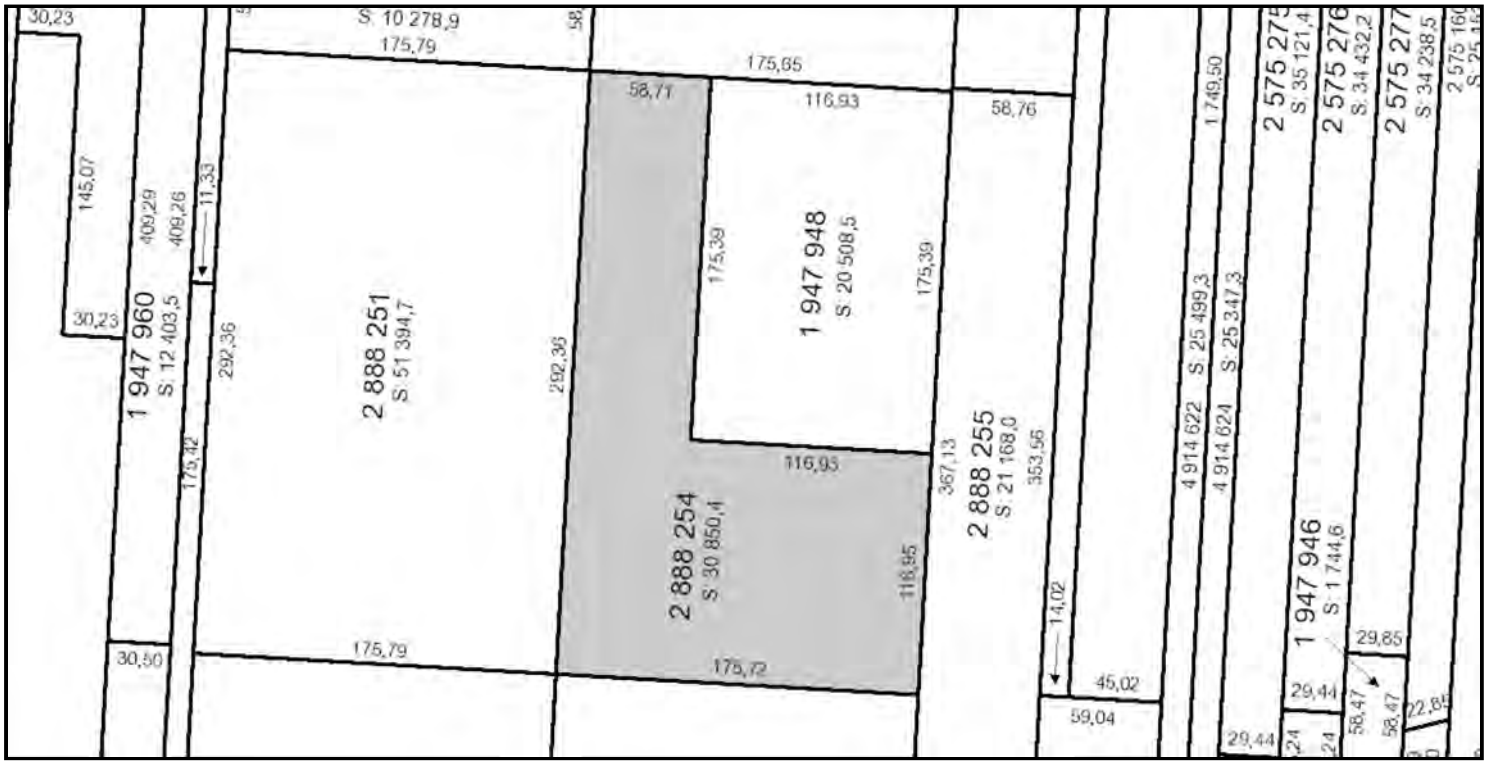

Identification

Numéro de lot	2 888 254 Cadastre du Québec
Circonscription foncière	L'Assomption (62)
Statut	Actif 2002-11-06
Dépôt au cadastre	2002-11-06
Entrée en vigueur au BPD (Bureau de la publicité des droits)	2002-11-08

Concordances

Lot(s) antécédent(s)

Numéro(s) de lot	128 (partie)
Cadastre	Paroisse de Lachenaie (051270)

Lot(s) successeur(s)

Localisation

Municipalité(s)	Terrebonne, Ville (64008)		
Feuillet cartographique	31H12-050-0808	**Zone de repérage**	A-3
Échelle de représentation	1:5 000	**Échelle de création**	1:2 000

Attributs relatifs au titre « lors de la création du lot »

Propriétaire(s)	THOUIN, ANDRÉ THOUIN, CLAIRE THOUIN, CLAUDE THOUIN, HUGUETTE THOUIN, LUCIEN THOUIN, RICHARD THOUIN, THÉRÈSE
Mode d'acquisition	Contrat
Numéro d'inscription du titre	444325
Circonscription foncière du titre	L'Assomption (62)
Mode d'acquisition	Contrat
Numéro d'inscription du titre	489406
Circonscription foncière du titre	L'Assomption (62)
Mode d'acquisition	Succession
Numéro d'inscription du titre	245218
Circonscription foncière du titre	L'Assomption (62)
Mode d'acquisition	Succession
Numéro d'inscription du titre	441548
Circonscription foncière du titre	L'Assomption (62)
Mode d'acquisition	Succession
Numéro d'inscription du titre	444324
Circonscription foncière du titre	L'Assomption (62)

Historique cadastral

Numéro de dossier	744288	**Action**	Création du lot.
Dépôt au cadastre	2002-11-06		

Entrée en vigueur au BPD (Bureau de la publicité des droits)	2002-11-08		
Arpenteur-géomètre	Réjean Labre		
Minute	32265		
Numéro de dossier	842001	**Action**	Correction du lot.
Dépôt au cadastre	2005-02-14		
Entrée en vigueur au BPD (Bureau de la publicité des droits)	2005-02-16		
Arpenteur-géomètre	Daniel Fouquette		
Minute	17969		
Nature(s) de la modification	Mode d'acquisition, no inscription du titre Nom du propriétaire		

Québec
© Gouvernement du Québec, 2015

Énergie et Ressources naturelles Québec

Banque cadastrale officielle en date du : 31 janvier 2020, 7 h 47

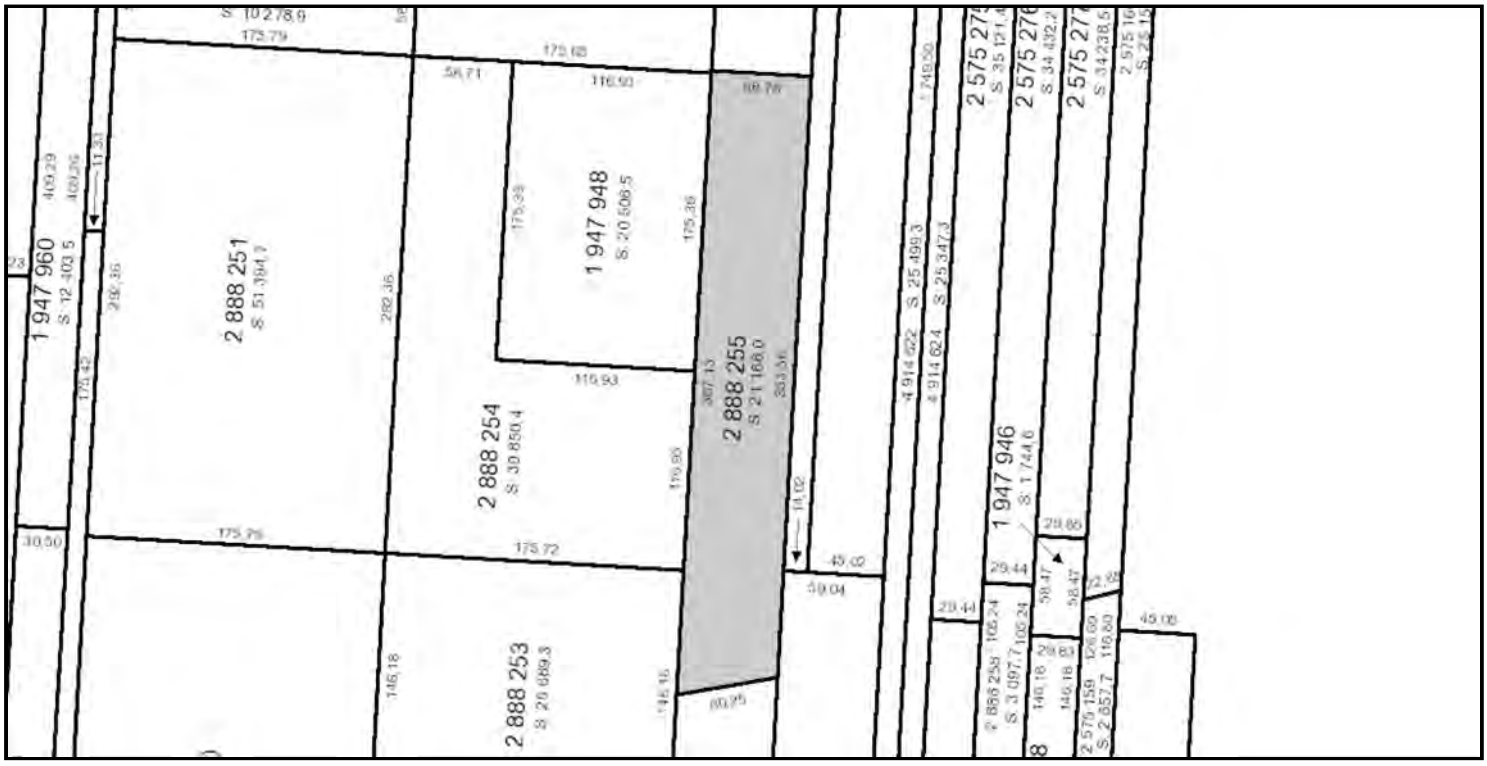

Identification

Numéro de lot	2 888 255 Cadastre du Québec
Circonscription foncière	L'Assomption (62)
Statut	Actif 2002-11-06
Dépôt au cadastre	2002-11-06
Entrée en vigueur au BPD (Bureau de la publicité des droits)	2002-11-08

Concordances

Lot(s) antécédent(s)

Numéro(s) de lot	117 (partie)
Cadastre	Paroisse de Lachenaie (051270)

Lot(s) successeur(s)

Localisation

Municipalité(s)	Terrebonne, Ville (64008)		
Feuillet cartographique	31H12-050-0808	**Zone de repérage**	A-3
Échelle de représentation	1:5 000	**Échelle de création**	1:2 000

Attributs relatifs au titre « lors de la création du lot »

Propriétaire(s)	THOUIN, ANDRÉ THOUIN, CLAIRE THOUIN, CLAUDE THOUIN, HUGUETTE THOUIN, LUCIEN THOUIN, RICHARD THOUIN, THÉRÈSE
Mode d'acquisition	Contrat
Numéro d'inscription du titre	444325
Circonscription foncière du titre	L'Assomption (62)
Mode d'acquisition	Contrat
Numéro d'inscription du titre	489406
Circonscription foncière du titre	L'Assomption (62)
Mode d'acquisition	Succession
Numéro d'inscription du titre	245218
Circonscription foncière du titre	L'Assomption (62)
Mode d'acquisition	Succession
Numéro d'inscription du titre	441548
Circonscription foncière du titre	L'Assomption (62)
Mode d'acquisition	Succession
Numéro d'inscription du titre	444324
Circonscription foncière du titre	L'Assomption (62)

Historique cadastral

Numéro de dossier	744288	**Action**	Création du lot.
Dépôt au cadastre	2002-11-06		

Entrée en vigueur au BPD (Bureau de la publicité des droits)	2002-11-08		
Arpenteur-géomètre	Réjean Labre		
Minute	32265		
Numéro de dossier	842001	**Action**	Correction du lot.
Dépôt au cadastre	2005-02-14		
Entrée en vigueur au BPD (Bureau de la publicité des droits)	2005-02-16		
Arpenteur-géomètre	Daniel Fouquette		
Minute	17969		
Nature(s) de la modification	Mode d'acquisition, no inscription du titre Nom du propriétaire		

Québec
© Gouvernement du Québec, 2015

Énergie et Ressources naturelles Québec

Banque cadastrale officielle en date du : 31 janvier 2020, 7 h 47



Identification

Numéro de lot	2 888 256 Cadastre du Québec
Circonscription foncière	L'Assomption (62)
Statut	Actif 2002-11-06
Dépôt au cadastre	2002-11-06
Entrée en vigueur au BPD (Bureau de la publicité des droits)	2002-11-08

Concordances

Lot(s) antécédent(s)

Numéro(s) de lot	152 (partie)
Cadastre	Paroisse de Lachenaie (051270)

Lot(s) successeur(s)

Localisation

Municipalité(s)	Terrebonne, Ville (64008)		
Feuillet cartographique	31H12-050-0808	**Zone de repérage**	A-2
Feuillet cartographique	31H13-050-0108	**Zone de repérage**	D-2
Échelle de représentation	1:5 000	**Échelle de création**	1:2 000

Attributs relatifs au titre « lors de la création du lot »

Propriétaire(s)	THOUIN, ANDRÉ THOUIN, CLAIRE THOUIN, CLAUDE THOUIN, HUGUETTE THOUIN, LUCIEN THOUIN, RICHARD THOUIN, THÉRÈSE
Mode d'acquisition	Contrat
Numéro d'inscription du titre	444325
Circonscription foncière du titre	L'Assomption (62)
Mode d'acquisition	Contrat
Numéro d'inscription du titre	489406
Circonscription foncière du titre	L'Assomption (62)
Mode d'acquisition	Succession
Numéro d'inscription du titre	245218
Circonscription foncière du titre	L'Assomption (62)
Mode d'acquisition	Succession
Numéro d'inscription du titre	441548
Circonscription foncière du titre	L'Assomption (62)
Mode d'acquisition	Succession
Numéro d'inscription du titre	444324
Circonscription foncière du titre	L'Assomption (62)

Historique cadastral

Numéro de dossier	744288	**Action**	Création du lot.
Dépôt au cadastre	2002-11-06		

Entrée en vigueur au BPD (Bureau de la publicité des droits)	2002-11-08		
Arpenteur-géomètre	Réjean Labre		
Minute	32265		
Numéro de dossier	842001	**Action**	Correction du lot.
Dépôt au cadastre	2005-02-14		
Entrée en vigueur au BPD (Bureau de la publicité des droits)	2005-02-16		
Arpenteur-géomètre	Daniel Fouquette		
Minute	17969		
Nature(s) de la modification	Mode d'acquisition, no inscription du titre Nom du propriétaire		

Québec
© Gouvernement du Québec, 2015

Banque cadastrale officielle en date du : 31 janvier 2020, 7 h 47

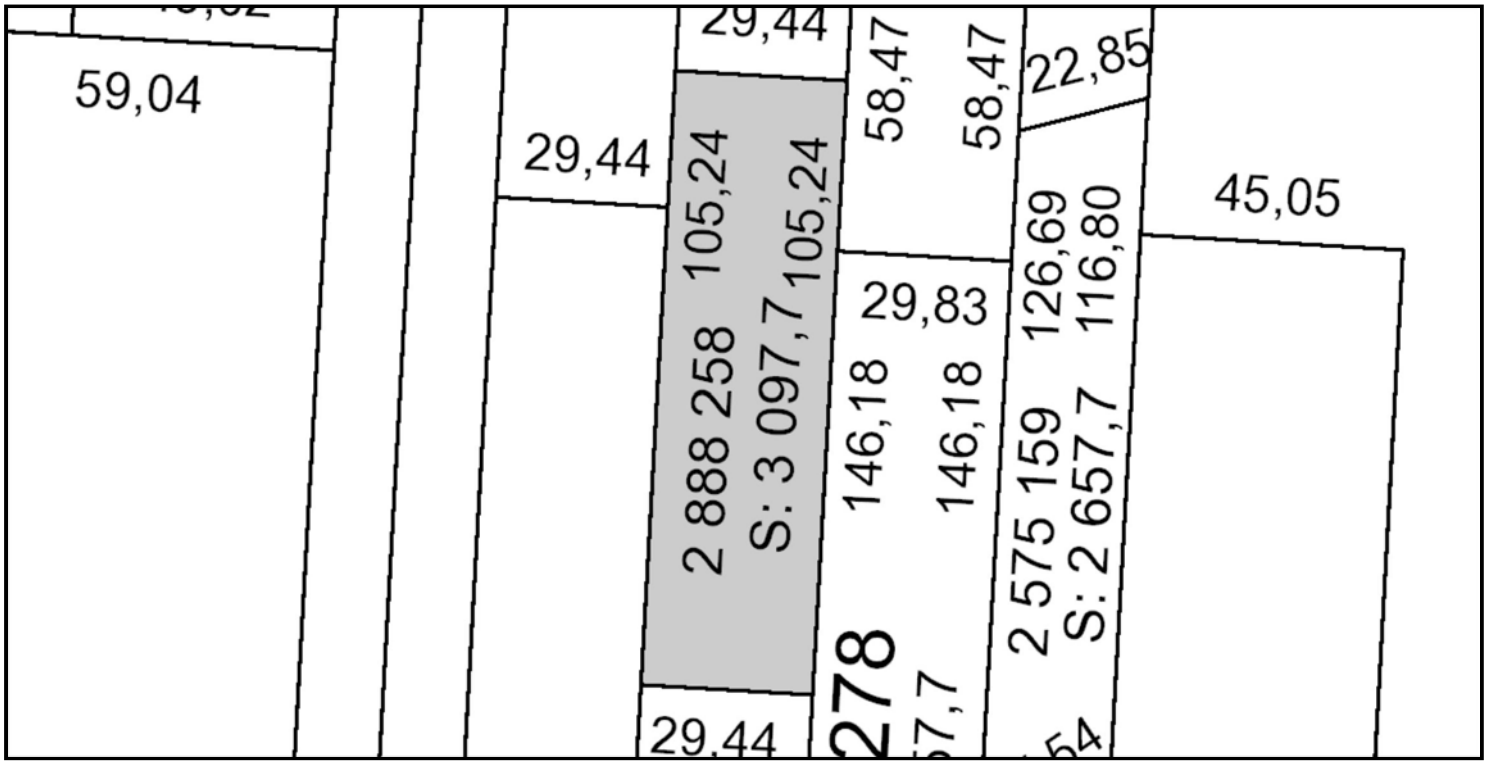

Identification

Numéro de lot	2 888 258 Cadastre du Québec
Circonscription foncière	L'Assomption (62)
Statut	Actif 2002-11-06
Dépôt au cadastre	2002-11-06
Entrée en vigueur au BPD (Bureau de la publicité des droits)	2002-11-08

Concordances

Lot(s) antécédent(s)

Numéro(s) de lot	110 (partie)
Cadastre	Paroisse de Lachenaie (051270)

Lot(s) successeur(s)

Localisation

Municipalité(s)	Terrebonne, Ville (64008)		
Feuillet cartographique	31H12-050-0808	**Zone de repérage**	A-3
Échelle de représentation	1:5 000	**Échelle de création**	1:2 000

Attributs relatifs au titre « lors de la création du lot »

Propriétaire(s)	THOUIN, ANDRÉ THOUIN, CLAIRE THOUIN, CLAUDE THOUIN, HUGUETTE THOUIN, LUCIEN THOUIN, RICHARD THOUIN, THÉRÈSE
Mode d'acquisition	Contrat
Numéro d'inscription du titre	444325
Circonscription foncière du titre	L'Assomption (62)
Mode d'acquisition	Contrat
Numéro d'inscription du titre	489406
Circonscription foncière du titre	L'Assomption (62)
Mode d'acquisition	Succession
Numéro d'inscription du titre	245218
Circonscription foncière du titre	L'Assomption (62)
Mode d'acquisition	Succession
Numéro d'inscription du titre	441548
Circonscription foncière du titre	L'Assomption (62)
Mode d'acquisition	Succession
Numéro d'inscription du titre	444324
Circonscription foncière du titre	L'Assomption (62)

Historique cadastral

Numéro de dossier	744288	**Action**	Création du lot.
Dépôt au cadastre	2002-11-06		

Entrée en vigueur au BPD (Bureau de la publicité des droits)	2002-11-08		
Arpenteur-géomètre	Réjean Labre		
Minute	32265		
Numéro de dossier	842001	**Action**	Correction du lot.
Dépôt au cadastre	2005-02-14		
Entrée en vigueur au BPD (Bureau de la publicité des droits)	2005-02-16		
Arpenteur-géomètre	Daniel Fouquette		
Minute	17969		
Nature(s) de la modification	Mode d'acquisition, no inscription du titre Nom du propriétaire		

Québec
© Gouvernement du Québec, 2015

Énergie et Ressources naturelles Québec

Banque cadastrale officielle en date du : 31 janvier 2020, 7 h 47



Identification

Numéro de lot	4 914 614 Cadastre du Québec
Circonscription foncière	L'Assomption (62)
Statut	Actif 2012-03-20
Dépôt au cadastre	2012-03-20
Entrée en vigueur au BPD (Bureau de la publicité des droits)	2012-03-22

Concordances

Lot(s) antécédent(s)	
Numéro(s) de lot	2 888 247 (partie) Cadastre du Québec
Lot(s) successeur(s)	

Localisation

Municipalité(s)	Terrebonne, Ville (64008)		
Feuillet cartographique	31H12-050-0808	**Zone de repérage**	C-2
Échelle de représentation	1:5 000	**Échelle de création**	1:2 000

Attributs relatifs au titre « lors de la création du lot »

Propriétaire(s)	Thouin, André Thouin, Claire Thouin, Claude Thouin, Huguette Thouin, Lucien Thouin, Richard Thouin, Thérèse
Mode d'acquisition	Contrat
Numéro d'inscription du titre	444325
Circonscription foncière du titre	L'Assomption (62)
Mode d'acquisition	Contrat
Numéro d'inscription du titre	489406
Circonscription foncière du titre	L'Assomption (62)
Mode d'acquisition	Succession
Numéro d'inscription du titre	245218
Circonscription foncière du titre	L'Assomption (62)
Mode d'acquisition	Succession
Numéro d'inscription du titre	441548
Circonscription foncière du titre	L'Assomption (62)
Mode d'acquisition	Succession
Numéro d'inscription du titre	444324
Circonscription foncière du titre	L'Assomption (62)

Historique cadastral

Numéro de dossier	987941	**Action**	Création du lot.
Dépôt au cadastre	2012-03-20		

Entrée en vigueur au BPD (Bureau de la publicité des droits)	2012-03-22
Arpenteur-géomètre	Daniel Fouquette
Minute	18890

Québec

© Gouvernement du Québec, 2015

Énergie et Ressources naturelles Québec

L'image de ce lot n'est pas disponible sur Infolot. Pour visualiser le lot, consultez le « plan cadastral » dans le Registre foncier du Québec en ligne

Banque cadastrale officielle en date du : 31 janvier 2020, 7 h 47

Identification

Numéro de lot	2 888 247 Cadastre du Québec
Circonscription foncière	L'Assomption (62)
Statut	Inactif 2012-03-20
Dépôt au cadastre	2002-11-06
Entrée en vigueur au BPD (Bureau de la publicité des droits)	2002-11-08

Concordances

Lot(s) antécédent(s)

Numéro(s) de lot	132 (partie)
Cadastre	Paroisse de Lachenaie (051270)

Lot(s) successeur(s)

Numéro(s) de lot	4 914 614 , 4 914 615
	Cadastre du Québec

Localisation

Municipalité(s)	Terrebonne, Ville (64008)		
Feuillet cartographique		**Zone de repérage**	
Échelle de représentation	1:5 000	**Échelle de création**	1:2 000

Attributs relatifs au titre « lors de la création du lot »

Propriétaire(s)	THOUIN, ANDRÉ THOUIN, CLAIRE THOUIN, CLAUDE THOUIN, HUGUETTE THOUIN, LUCIEN THOUIN, RICHARD THOUIN, THÉRÈSE
Mode d'acquisition	Contrat
Numéro d'inscription du titre	444325
Circonscription foncière du titre	L'Assomption (62)
Mode d'acquisition	Contrat
Numéro d'inscription du titre	489406
Circonscription foncière du titre	L'Assomption (62)
Mode d'acquisition	Succession
Numéro d'inscription du titre	245218
Circonscription foncière du titre	L'Assomption (62)
Mode d'acquisition	Succession
Numéro d'inscription du titre	441548
Circonscription foncière du titre	L'Assomption (62)
Mode d'acquisition	Succession
Numéro d'inscription du titre	444324
Circonscription foncière du titre	L'Assomption (62)

Historique cadastral

Numéro de dossier	744288	**Action**	Création du lot.
Dépôt au cadastre	2002-11-06		
Entrée en vigueur au BPD (Bureau de la publicité des droits)	2002-11-08		
Arpenteur-géomètre	Réjean Labre		
Minute	32265		
Numéro de dossier	842001	**Action**	Correction du lot.
Dépôt au cadastre	2005-02-14		
Entrée en vigueur au BPD (Bureau de la publicité des droits)	2005-02-16		
Arpenteur-géomètre	Daniel Fouquette		
Minute	17969		
Nature(s) de la modification	Mode d'acquisition, no inscription du titre Nom du propriétaire		
Numéro de dossier	987941	**Action**	Remplacement du lot.
Dépôt au cadastre	2012-03-20		
Entrée en vigueur au BPD (Bureau de la publicité des droits)	2012-03-22		
Arpenteur-géomètre	Daniel Fouquette		
Minute	18890		

Québec

© Gouvernement du Québec, 2015

Énergie et Ressources naturelles Québec

Banque cadastrale officielle en date du : 31 janvier 2020, 7 h 47

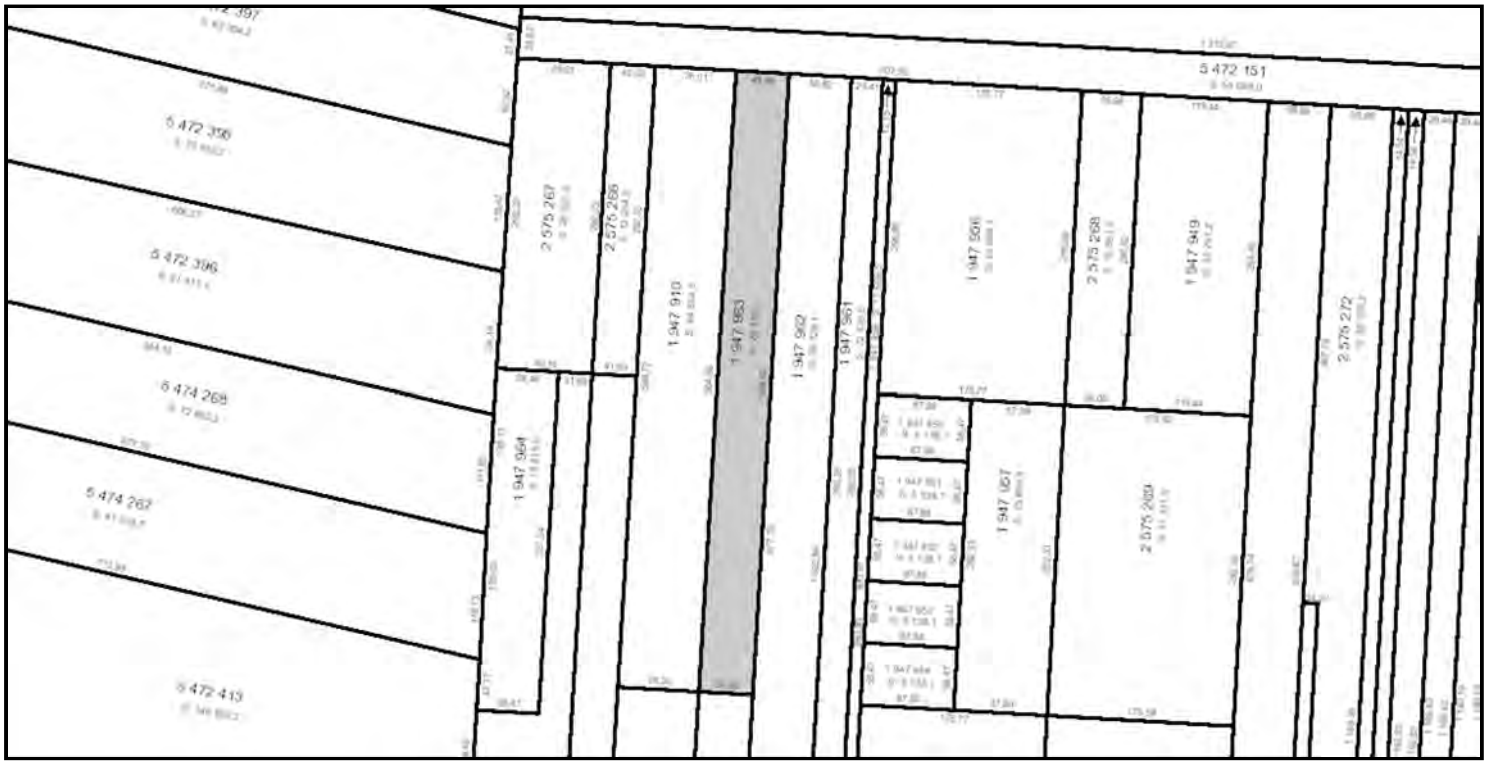

Identification

Numéro de lot	1 947 963 Cadastre du Québec
Circonscription foncière	L'Assomption (62)
Statut	Actif 2002-11-06
Dépôt au cadastre	2002-11-06
Entrée en vigueur au BPD (Bureau de la publicité des droits)	2002-11-08

Concordances

Lot(s) antécédent(s)

Numéro(s) de lot	149 (partie)
Cadastre	Paroisse de Lachenaie (051270)

Lot(s) successeur(s)

Localisation

Municipalité(s)	Terrebonne, Ville (64008)		
Feuillet cartographique	31H13-050-0108	**Zone de repérage**	D-2
Feuillet cartographique	31H12-050-0808	**Zone de repérage**	A-2
Échelle de représentation	1:5 000	**Échelle de création**	1:2 000

Attributs relatifs au titre « lors de la création du lot »

Propriétaire(s)	THOUIN, LUCIEN
Mode d'acquisition	Contrat
Numéro d'inscription du titre	287675
Circonscription foncière du titre	L'Assomption (62)

Historique cadastral

Numéro de dossier	744288	**Action**	Création du lot.
Dépôt au cadastre	2002-11-06		
Entrée en vigueur au BPD (Bureau de la publicité des droits)	2002-11-08		
Arpenteur-géomètre	Réjean Labre		
Minute	32265		

Québec

© Gouvernement du Québec, 2015

Banque cadastrale officielle en date du : 31 janvier 2020, 7 h 47

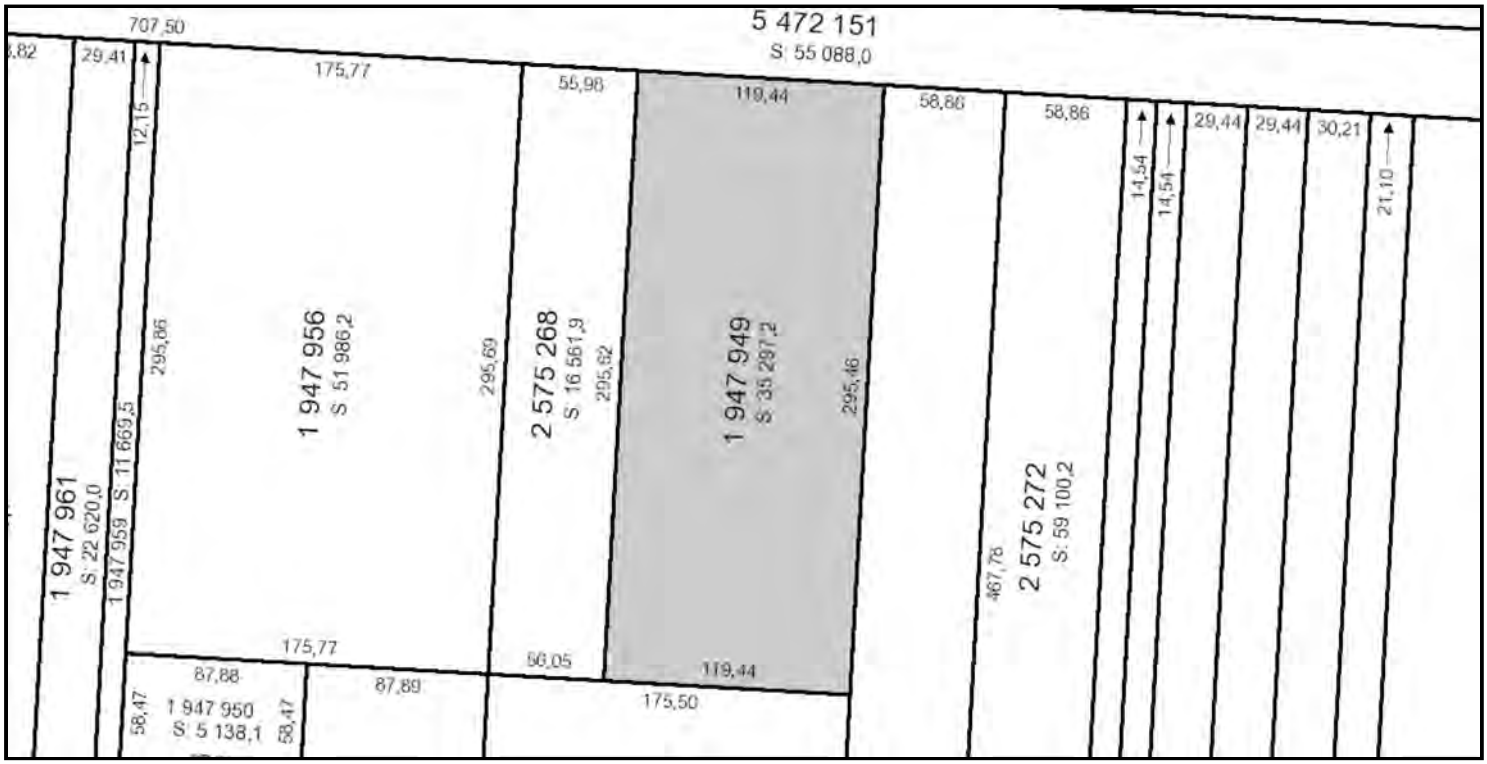

Identification

Numéro de lot	1 947 949 Cadastre du Québec
Circonscription foncière	L'Assomption (62)
Statut	Actif 2002-11-06
Dépôt au cadastre	2002-11-06
Entrée en vigueur au BPD (Bureau de la publicité des droits)	2002-11-08

Concordances

Lot(s) antécédent(s)	
Numéro(s) de lot	131 (partie)
Cadastre	Paroisse de Lachenaie (051270)
Lot(s) successeur(s)	

Localisation

Municipalité(s)	Terrebonne, Ville (64008)		
Feuillet cartographique	31H13-050-0108	**Zone de repérage**	D-3
Échelle de représentation	1:5 000	**Échelle de création**	1:2 000

Attributs relatifs au titre « lors de la création du lot »

Propriétaire(s)	THOUIN, LUCIEN
Mode d'acquisition	Contrat
Numéro d'inscription du titre	210165
Circonscription foncière du titre	L'Assomption (62)

Historique cadastral

Numéro de dossier	744288	**Action**	Création du lot.
Dépôt au cadastre	2002-11-06		
Entrée en vigueur au BPD (Bureau de la publicité des droits)	2002-11-08		
Arpenteur-géomètre	Réjean Labre		
Minute	32265		

© Gouvernement du Québec, 2015

Énergie et Ressources naturelles Québec

Banque cadastrale officielle en date du : 31 janvier 2020, 7 h 47

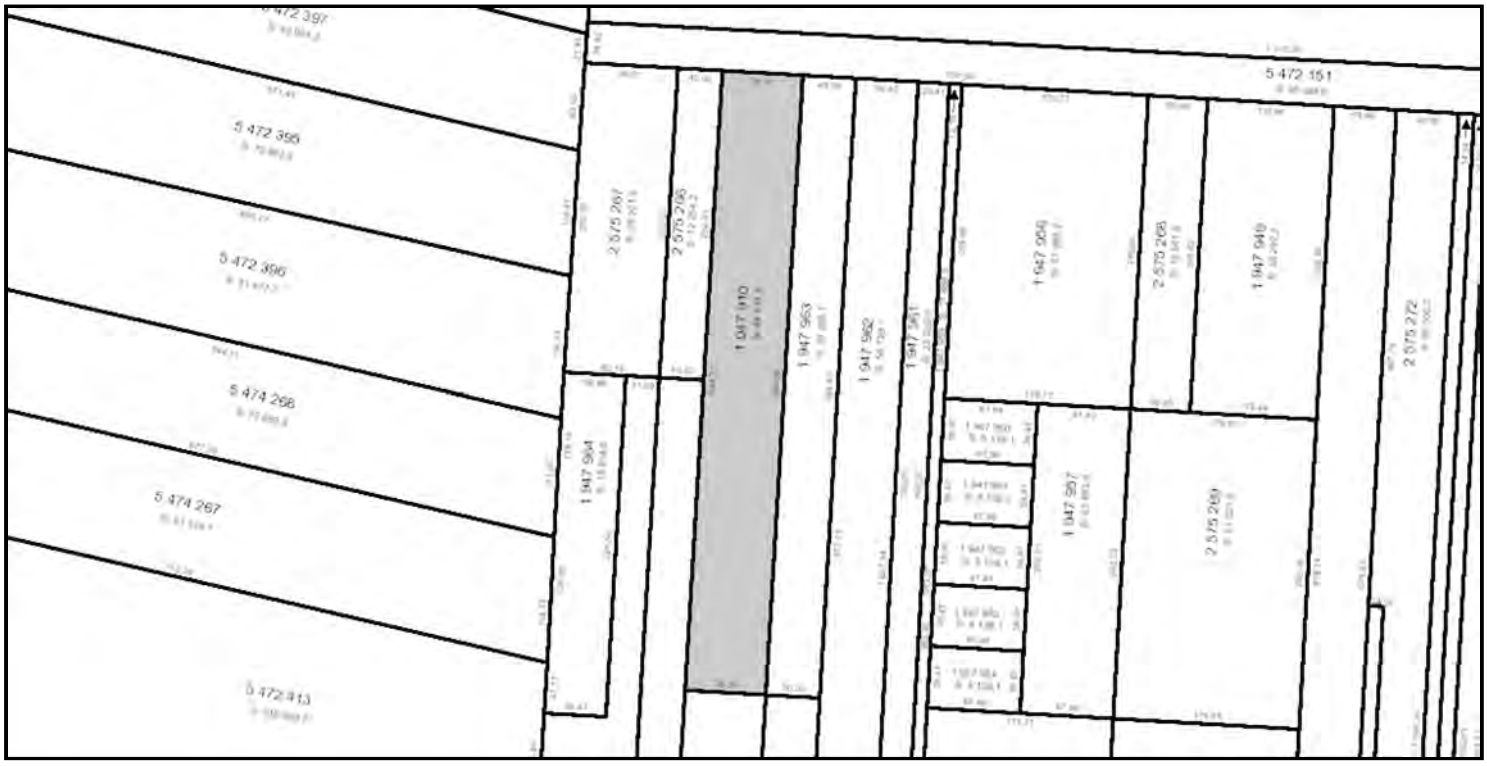

Identification

Numéro de lot	1 947 910 Cadastre du Québec
Circonscription foncière	L'Assomption (62)
Statut	Actif 2002-11-06
Dépôt au cadastre	2002-11-06
Entrée en vigueur au BPD (Bureau de la publicité des droits)	2002-11-08

Concordances

Lot(s) antécédent(s)

Numéro(s) de lot	150 (partie)
Cadastre	Paroisse de Lachenaie (051270)

Lot(s) successeur(s)

Localisation

Municipalité(s)	Terrebonne, Ville (64008)		
Feuillet cartographique	31H13-050-0108	**Zone de repérage**	D-2
Feuillet cartographique	31H12-050-0808	**Zone de repérage**	A-2
Échelle de représentation	1:5 000	**Échelle de création**	1:2 000

Attributs relatifs au titre « lors de la création du lot »

Propriétaire(s)	LES SABLES THOUIN INC.
Mode d'acquisition	Contrat
Numéro d'inscription du titre	282699
Circonscription foncière du titre	L'Assomption (62)

Historique cadastral

Numéro de dossier	744288	**Action**	Création du lot.
Dépôt au cadastre	2002-11-06		
Entrée en vigueur au BPD (Bureau de la publicité des droits)	2002-11-08		
Arpenteur-géomètre	Réjean Labre		
Minute	32265		

Québec

© Gouvernement du Québec, 2015

Énergie et Ressources naturelles Québec

Banque cadastrale officielle en date du : 31 janvier 2020, 7 h 47

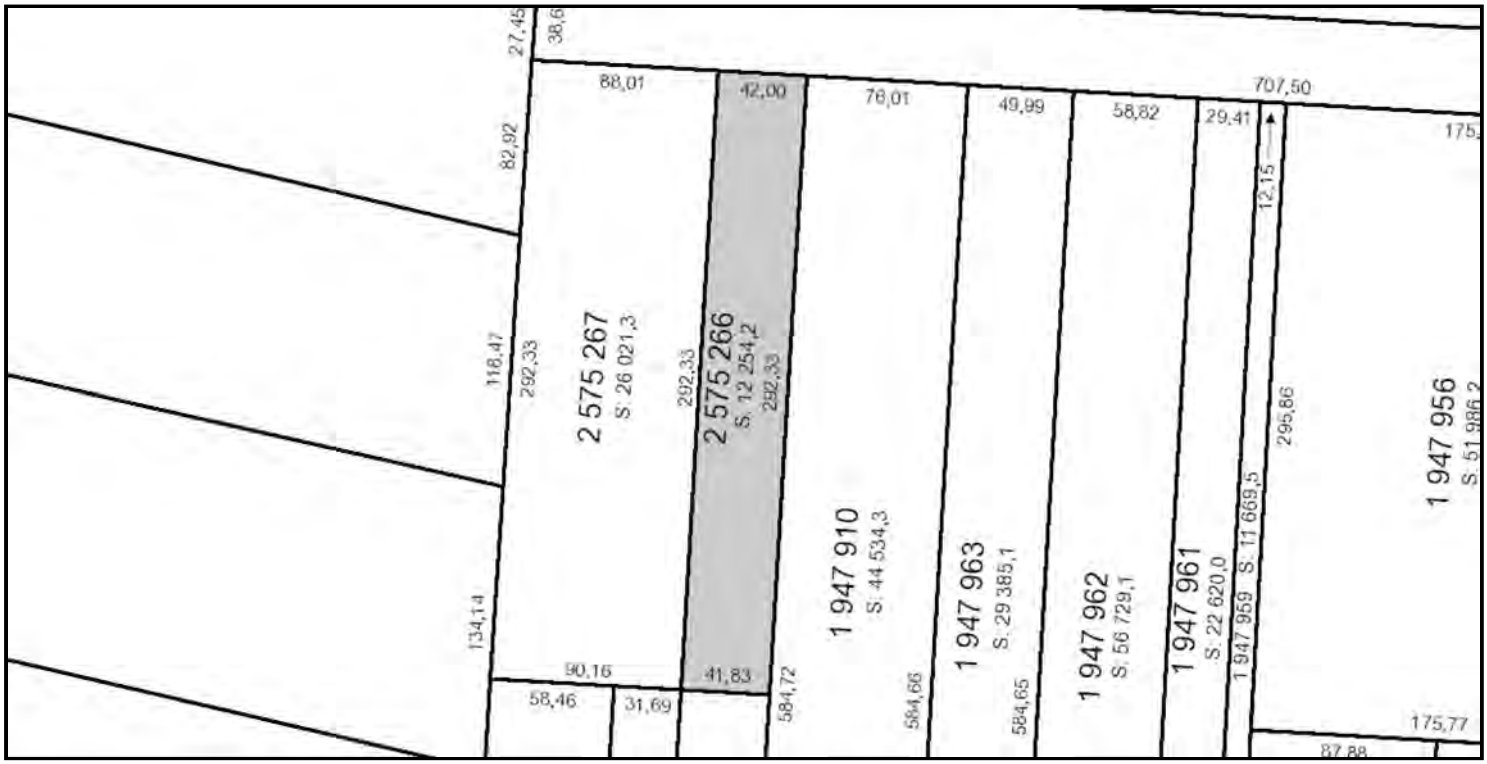

Identification

Numéro de lot	2 575 266 Cadastre du Québec
Circonscription foncière	L'Assomption (62)
Statut	Actif 2002-11-06
Dépôt au cadastre	2002-11-06
Entrée en vigueur au BPD (Bureau de la publicité des droits)	2002-11-08

Concordances

Lot(s) antécédent(s)

Numéro(s) de lot	152 (partie)
Cadastre	Paroisse de Lachenaie (051270)

Lot(s) successeur(s)

Localisation

Municipalité(s)	Terrebonne, Ville (64008)		
Feuillet cartographique	31H13-050-0108	**Zone de repérage**	D-2
Échelle de représentation	1:5 000	**Échelle de création**	1:2 000

Attributs relatifs au titre « lors de la création du lot »

Propriétaire(s)	LES SABLES THOUIN INC.
Mode d'acquisition	Contrat
Numéro d'inscription du titre	282619
Circonscription foncière du titre	L'Assomption (62)

Historique cadastral

Numéro de dossier	744288	**Action**	Création du lot.
Dépôt au cadastre	2002-11-06		
Entrée en vigueur au BPD (Bureau de la publicité des droits)	2002-11-08		
Arpenteur-géomètre	Réjean Labre		
Minute	32265		

Québec

© Gouvernement du Québec, 2015

Banque cadastrale officielle en date du : 31 janvier 2020, 7 h 47

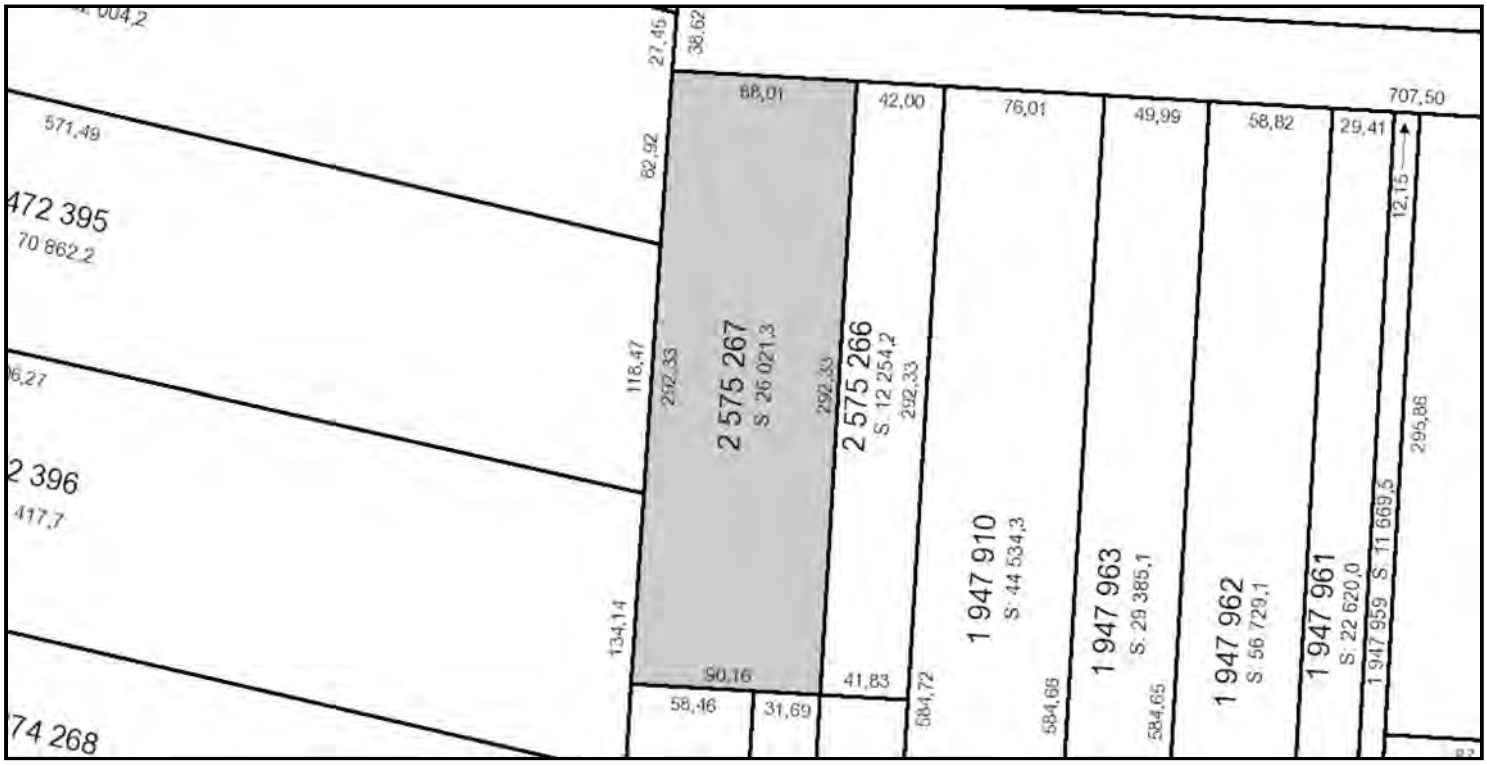

Identification

Numéro de lot	2 575 267 Cadastre du Québec
Circonscription foncière	L'Assomption (62)
Statut	Actif 2002-11-06
Dépôt au cadastre	2002-11-06
Entrée en vigueur au BPD (Bureau de la publicité des droits)	2002-11-08

Concordances

Lot(s) antécédent(s)	
Numéro(s) de lot	155 (partie)
Cadastre	Paroisse de Lachenaie (051270)
Lot(s) successeur(s)	

Localisation

Municipalité(s)	Terrebonne, Ville (64008)		
Feuillet cartographique	31H13-050-0108	**Zone de repérage**	D-2
Échelle de représentation	1:5 000	**Échelle de création**	1:2 000

Attributs relatifs au titre « lors de la création du lot »

Propriétaire(s)	LES SABLES THOUIN INC.
Mode d'acquisition	Contrat
Numéro d'inscription du titre	282619
Circonscription foncière du titre	L'Assomption (62)

Historique cadastral

Numéro de dossier	744288	**Action**	Création du lot.
Dépôt au cadastre	2002-11-06		
Entrée en vigueur au BPD (Bureau de la publicité des droits)	2002-11-08		
Arpenteur-géomètre	Réjean Labre		
Minute	32265		
Numéro de dossier	1072816	**Action**	Correction du lot.
Dépôt au cadastre	2015-06-09		
Entrée en vigueur au BPD (Bureau de la publicité des droits)	2015-06-11		
Arpenteur-géomètre	Normand Fournier		
Minute	23873		
Nature(s) de la modification	Contenance (superficie, volume) Mesure(s) Limite(s), position relative		

© Gouvernement du Québec, 2015

Banque cadastrale officielle en date du : 31 janvier 2020, 7 h 47

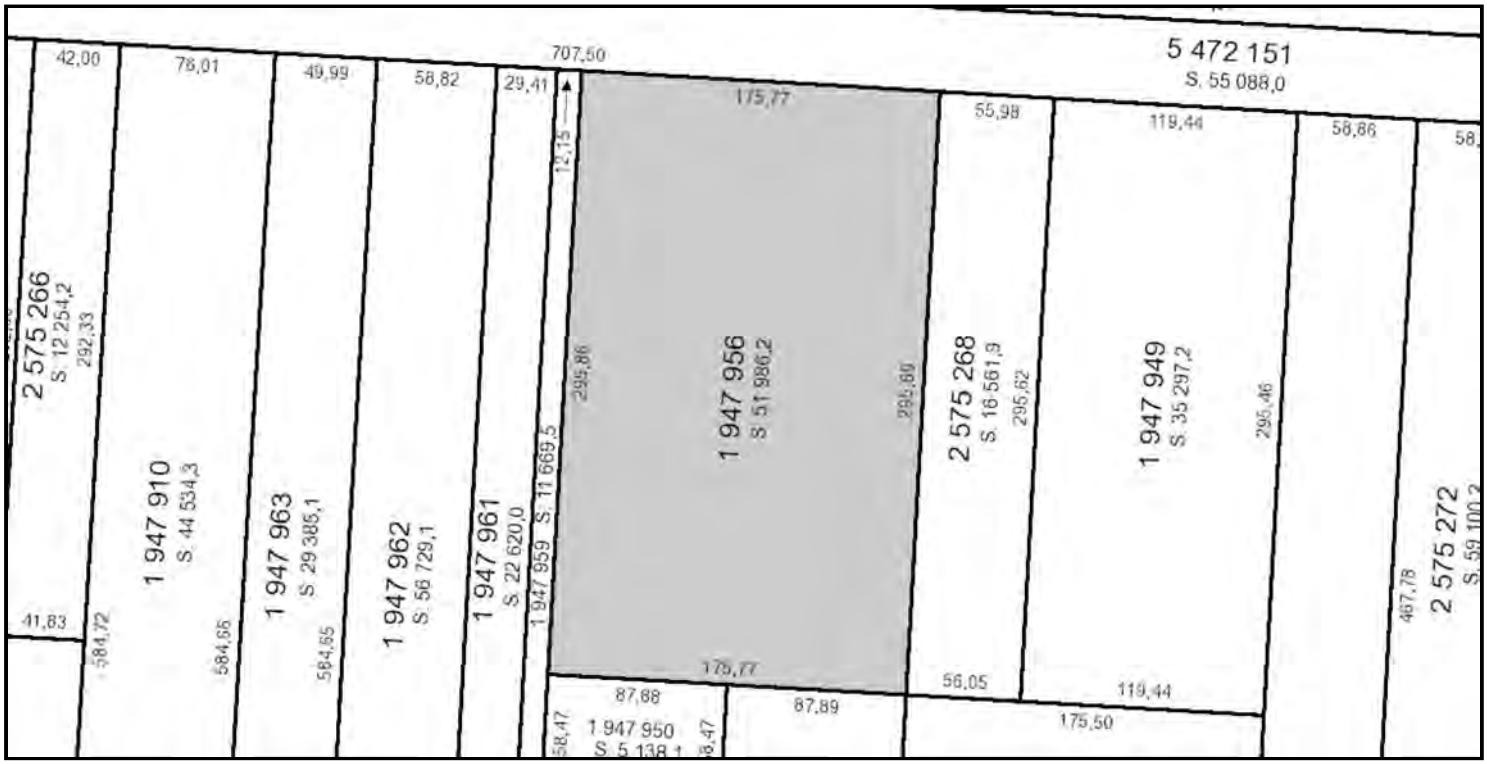

Identification

Numéro de lot	1 947 956 Cadastre du Québec
Circonscription foncière	L'Assomption (62)
Statut	Actif 2002-11-06
Dépôt au cadastre	2002-11-06
Entrée en vigueur au BPD (Bureau de la publicité des droits)	2002-11-08

Concordances

Lot(s) antécédent(s)	
Numéro(s) de lot	143
Cadastre	Paroisse de Lachenaie (051270)
Lot(s) successeur(s)	

Localisation

Municipalité(s)	Terrebonne, Ville (64008)		
Feuillet cartographique	31H13-050-0108	**Zone de repérage**	D-3
Échelle de représentation	1:5 000	**Échelle de création**	1:2 000

Attributs relatifs au titre « lors de la création du lot »

Propriétaire(s)	BEAUDRY, JOSEPH
Mode d'acquisition	Contrat
Numéro d'inscription du titre	130265
Circonscription foncière du titre	L'Assomption (62)
Mode d'acquisition	Contrat
Numéro d'inscription du titre	151128
Circonscription foncière du titre	L'Assomption (62)

Historique cadastral

Numéro de dossier	744288	**Action**	Création du lot.
Dépôt au cadastre	2002-11-06		
Entrée en vigueur au BPD (Bureau de la publicité des droits)	2002-11-08		
Arpenteur-géomètre	Réjean Labre		
Minute	32265		

© Gouvernement du Québec, 2015

Énergie et Ressources naturelles Québec

Banque cadastrale officielle en date du : 31 janvier 2020, 7 h 47

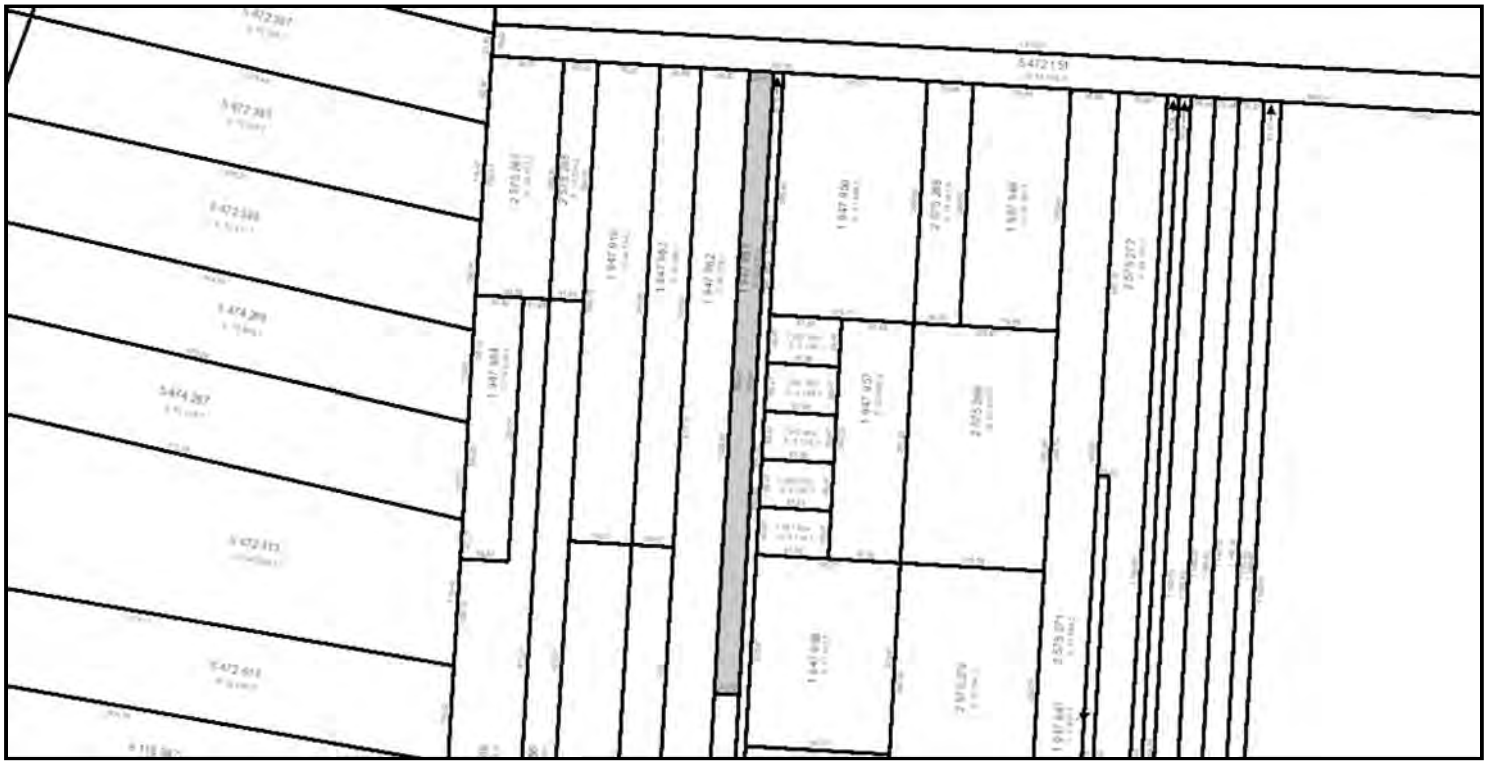

Identification

Numéro de lot	1 947 961 Cadastre du Québec
Circonscription foncière	L'Assomption (62)
Statut	Actif 2002-11-06
Dépôt au cadastre	2002-11-06
Entrée en vigueur au BPD (Bureau de la publicité des droits)	2002-11-08

Concordances

Lot(s) antécédent(s)	
Numéro(s) de lot	147 (partie)
Cadastre	Paroisse de Lachenaie (051270)
Lot(s) successeur(s)	

Localisation

Municipalité(s)	Terrebonne, Ville (64008)		
Feuillet cartographique	31H13-050-0108	**Zone de repérage**	D-2
Feuillet cartographique	31H12-050-0808	**Zone de repérage**	A-2
Échelle de représentation	1:5 000	**Échelle de création**	1:2 000

Attributs relatifs au titre « lors de la création du lot »

Propriétaire(s)	LES SABLES THOUIN INC.
Mode d'acquisition	Contrat
Numéro d'inscription du titre	185588
Circonscription foncière du titre	L'Assomption (62)

Historique cadastral

Numéro de dossier	744288	**Action**	Création du lot.
Dépôt au cadastre	2002-11-06		
Entrée en vigueur au BPD (Bureau de la publicité des droits)	2002-11-08		
Arpenteur-géomètre	Réjean Labre		
Minute	32265		

Québec

© Gouvernement du Québec, 2015

Énergie et Ressources naturelles Québec

Banque cadastrale officielle en date du : 31 janvier 2020, 7 h 47

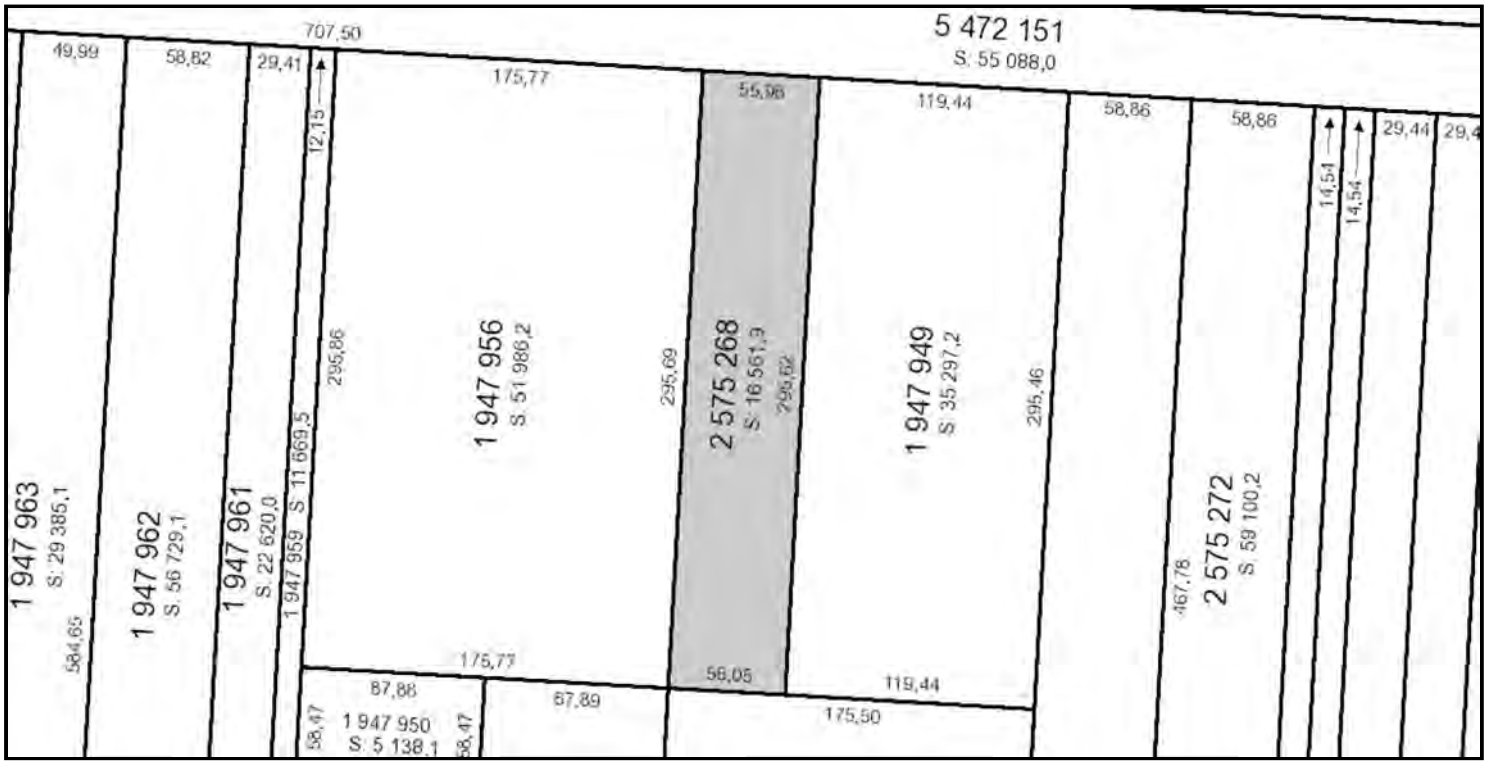

Identification

Numéro de lot	2 575 268 Cadastre du Québec
Circonscription foncière	L'Assomption (62)
Statut	Actif 2002-11-06
Dépôt au cadastre	2002-11-06
Entrée en vigueur au BPD (Bureau de la publicité des droits)	2002-11-08

Concordances

Lot(s) antécédent(s)

Numéro(s) de lot	131 (partie)
Cadastre	Paroisse de Lachenaie (051270)

Lot(s) successeur(s)

Localisation

Municipalité(s)	Terrebonne, Ville (64008)		
Feuillet cartographique	31H13-050-0108	**Zone de repérage**	D-3
Échelle de représentation	1:5 000	**Échelle de création**	1:2 000

Attributs relatifs au titre « lors de la création du lot »

Propriétaire(s)	LES SABLES THOUIN INC.
Mode d'acquisition	Contrat
Numéro d'inscription du titre	352520
Circonscription foncière du titre	L'Assomption (62)

Historique cadastral

Numéro de dossier	744288	**Action**	Création du lot.
Dépôt au cadastre	2002-11-06		
Entrée en vigueur au BPD (Bureau de la publicité des droits)	2002-11-08		
Arpenteur-géomètre	Réjean Labre		
Minute	32265		

Québec

© Gouvernement du Québec, 2015

Banque cadastrale officielle en date du : 31 janvier 2020, 7 h 47

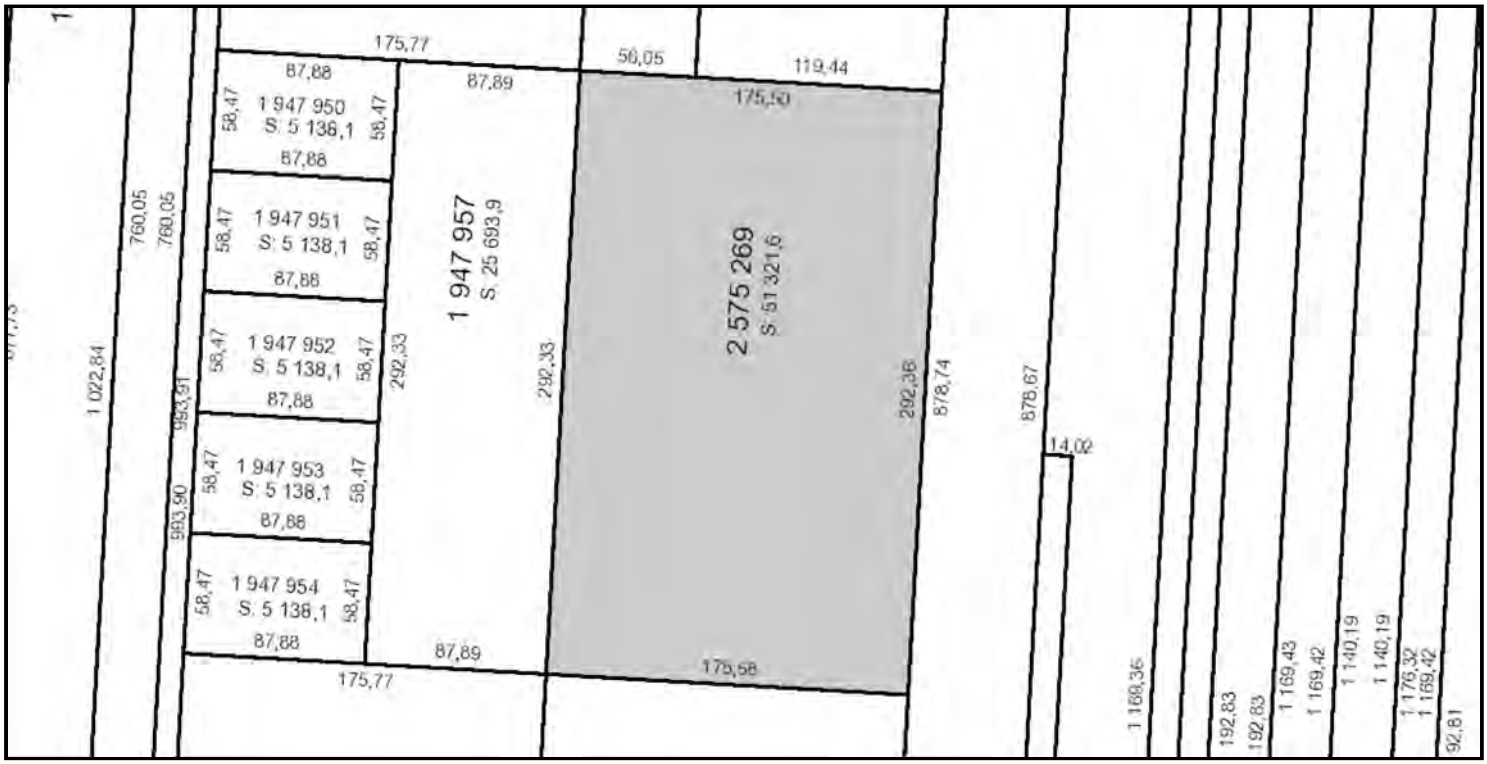

Identification

Numéro de lot	2 575 269 Cadastre du Québec
Circonscription foncière	L'Assomption (62)
Statut	Actif 2002-11-06
Dépôt au cadastre	2002-11-06
Entrée en vigueur au BPD (Bureau de la publicité des droits)	2002-11-08

Concordances

Lot(s) antécédent(s)

Numéro(s) de lot	130
Cadastre	Paroisse de Lachenaie (051270)

Lot(s) successeur(s)

Localisation

Municipalité(s)	Terrebonne, Ville (64008)		
Feuillet cartographique	31H13-050-0108	**Zone de repérage**	D-3
Feuillet cartographique	31H12-050-0808	**Zone de repérage**	A-3
Échelle de représentation	1:5 000	**Échelle de création**	1:2 000

Attributs relatifs au titre « lors de la création du lot »

Propriétaire(s)	LES SABLES THOUIN INC.
Mode d'acquisition	Contrat
Numéro d'inscription du titre	316243
Circonscription foncière du titre	L'Assomption (62)

Historique cadastral

Numéro de dossier	744288	**Action**	Création du lot.
Dépôt au cadastre	2002-11-06		
Entrée en vigueur au BPD (Bureau de la publicité des droits)	2002-11-08		
Arpenteur-géomètre	Réjean Labre		
Minute	32265		

© Gouvernement du Québec, 2015

Énergie et Ressources naturelles Québec

Banque cadastrale officielle en date du : 31 janvier 2020, 17 h 08

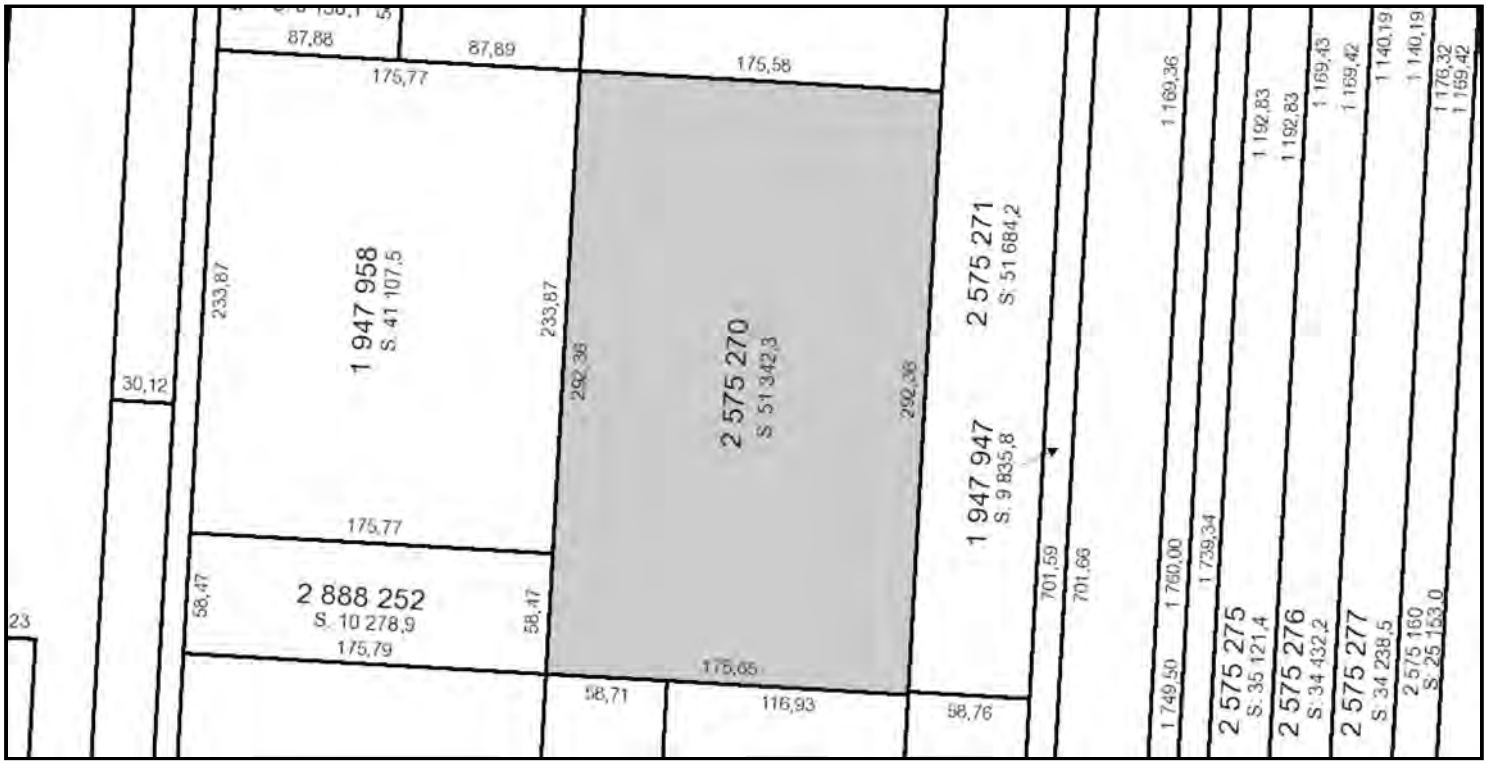

Identification

Numéro de lot	2 575 270 Cadastre du Québec
Circonscription foncière	L'Assomption (62)
Statut	Actif 2002-11-06
Dépôt au cadastre	2002-11-06
Entrée en vigueur au BPD (Bureau de la publicité des droits)	2002-11-08

Concordances

Lot(s) antécédent(s)

Numéro(s) de lot	129
Cadastre	Paroisse de Lachenaie (051270)

Lot(s) successeur(s)

Localisation

Municipalité(s)	Terrebonne, Ville (64008)		
Feuillet cartographique	31H12-050-0808	**Zone de repérage**	A-3
Échelle de représentation	1:5 000	**Échelle de création**	1:2 000

Attributs relatifs au titre « lors de la création du lot »

Propriétaire(s)	LES SABLES THOUIN INC.
Mode d'acquisition	Contrat
Numéro d'inscription du titre	316243
Circonscription foncière du titre	L'Assomption (62)

Historique cadastral

Numéro de dossier	744288	**Action**	Création du lot.
Dépôt au cadastre	2002-11-06		
Entrée en vigueur au BPD (Bureau de la publicité des droits)	2002-11-08		
Arpenteur-géomètre	Réjean Labre		
Minute	32265		

Québec

© Gouvernement du Québec, 2015

Énergie et Ressources naturelles Québec

Banque cadastrale officielle en date du : 31 janvier 2020, 17 h 08

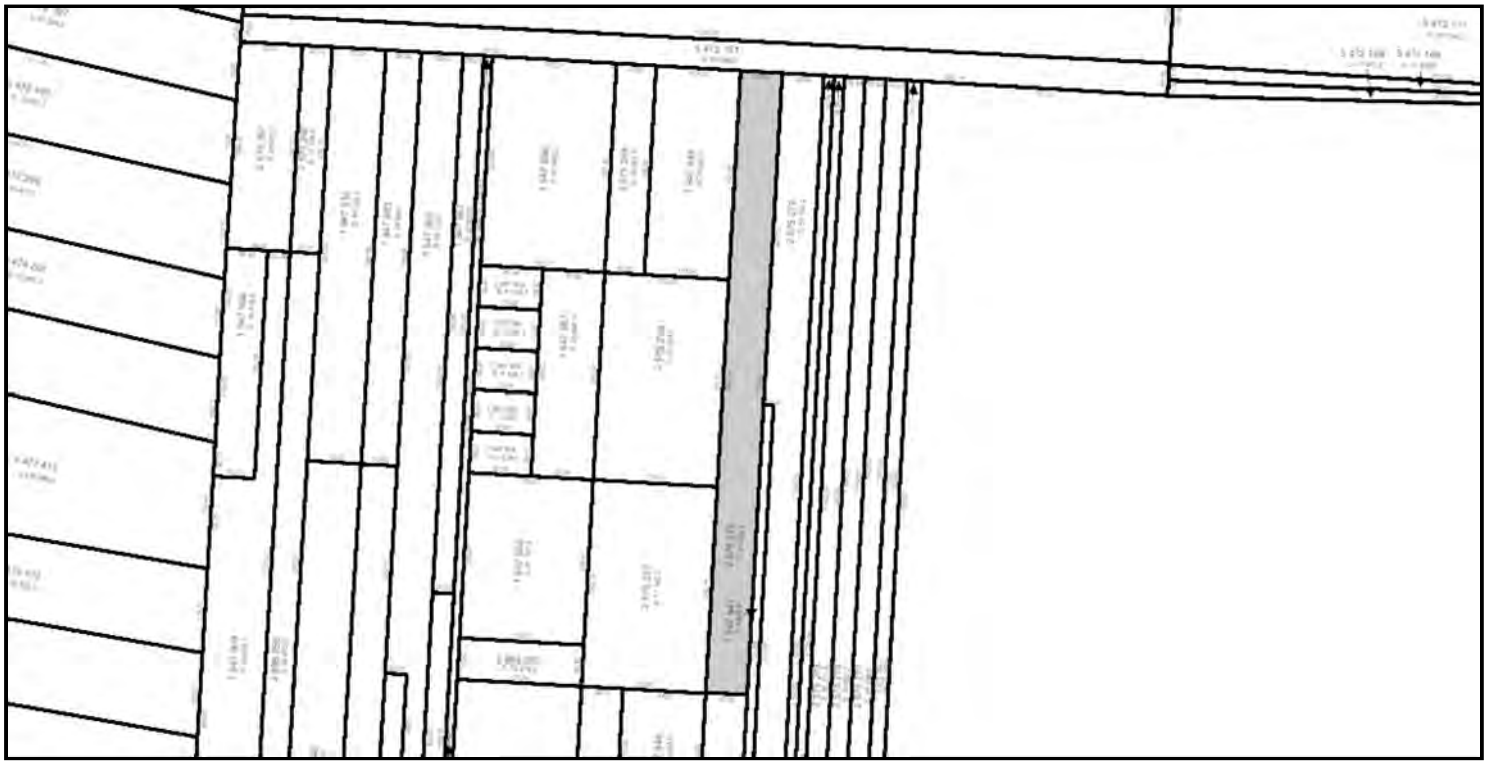

Identification

Numéro de lot	2 575 271 Cadastre du Québec
Circonscription foncière	L'Assomption (62)
Statut	Actif 2002-11-06
Dépôt au cadastre	2002-11-06
Entrée en vigueur au BPD (Bureau de la publicité des droits)	2002-11-08

Concordances

Lot(s) antécédent(s)

Numéro(s) de lot	117 (partie)
Cadastre	Paroisse de Lachenaie (051270)

Lot(s) successeur(s)

Localisation

Municipalité(s)	Terrebonne, Ville (64008)		
Feuillet cartographique	31H12-050-0808	**Zone de repérage**	A-3
Feuillet cartographique	31H13-050-0108	**Zone de repérage**	D-3
Échelle de représentation	1:5 000	**Échelle de création**	1:2 000

Attributs relatifs au titre « lors de la création du lot »

Propriétaire(s)	LES SABLES THOUIN INC.
Mode d'acquisition	Contrat
Numéro d'inscription du titre	330869
Circonscription foncière du titre	L'Assomption (62)

Historique cadastral

Numéro de dossier	744288	**Action**	Création du lot.
Dépôt au cadastre	2002-11-06		
Entrée en vigueur au BPD (Bureau de la publicité des droits)	2002-11-08		
Arpenteur-géomètre	Réjean Labre		
Minute	32265		

Québec

© Gouvernement du Québec, 2015

Énergie et Ressources naturelles Québec

Banque cadastrale officielle en date du : 31 janvier 2020, 17 h 08

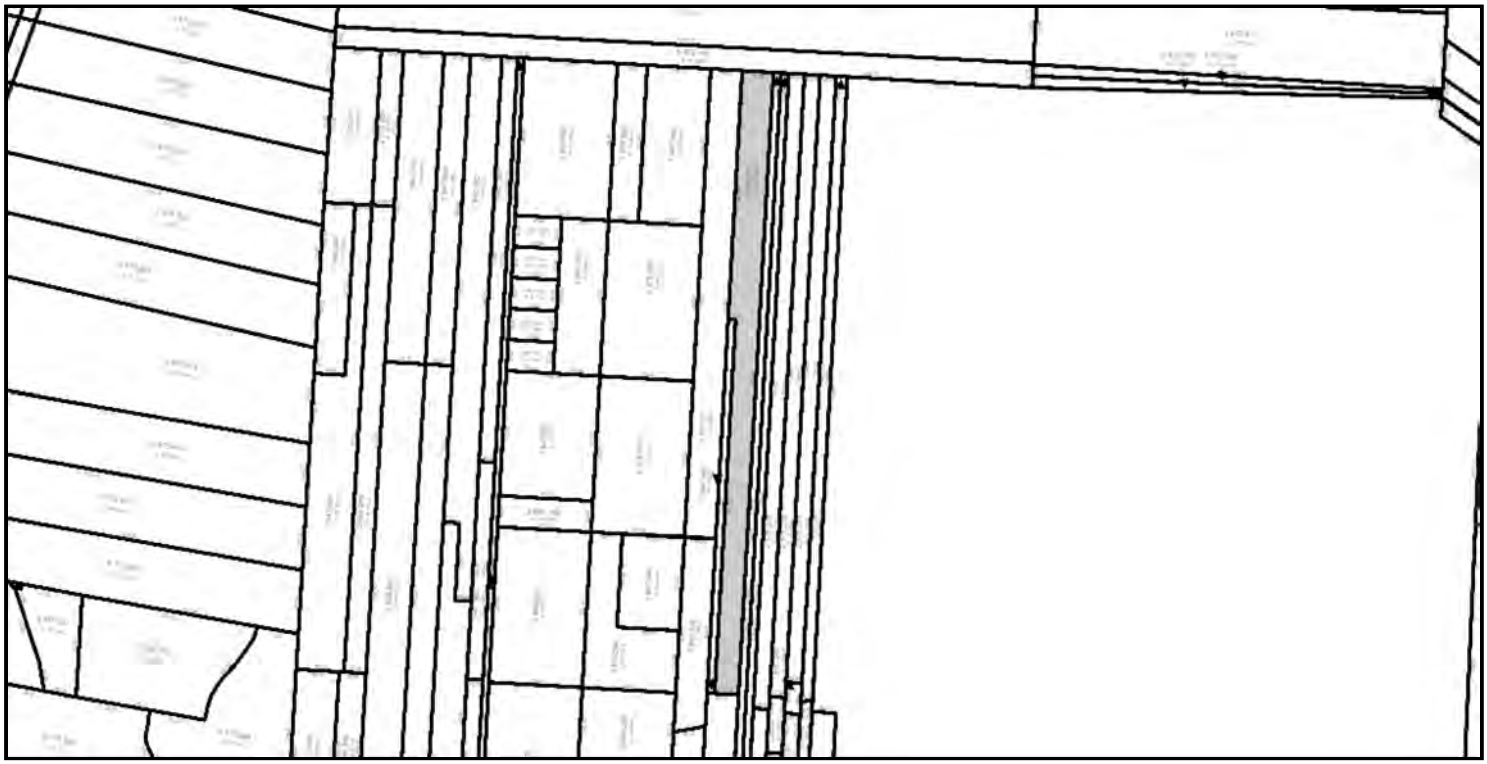

Identification

Numéro de lot	2 575 272 Cadastre du Québec
Circonscription foncière	L'Assomption (62)
Statut	Actif 2002-11-06
Dépôt au cadastre	2002-11-06
Entrée en vigueur au BPD (Bureau de la publicité des droits)	2002-11-08

Concordances

Lot(s) antécédent(s)

Numéro(s) de lot	121 (partie)
Cadastre	Paroisse de Lachenaie (051270)

Lot(s) successeur(s)

Localisation

Municipalité(s)	Terrebonne, Ville (64008)		
Feuillet cartographique	31H13-050-0108	**Zone de repérage**	D-3
Feuillet cartographique	31H12-050-0808	**Zone de repérage**	A-3
Échelle de représentation	1:5 000	**Échelle de création**	1:2 000

Attributs relatifs au titre « lors de la création du lot »

Propriétaire(s)	LES SABLES THOUIN INC.
Mode d'acquisition	Contrat
Numéro d'inscription du titre	330872
Circonscription foncière du titre	L'Assomption (62)

Historique cadastral

Numéro de dossier	744288	**Action**	Création du lot.
Dépôt au cadastre	2002-11-06		
Entrée en vigueur au BPD (Bureau de la publicité des droits)	2002-11-08		
Arpenteur-géomètre	Réjean Labre		
Minute	32265		

Québec

© Gouvernement du Québec, 2015

Énergie et Ressources naturelles Québec

Banque cadastrale officielle en date du : 31 janvier 2020, 17 h 08

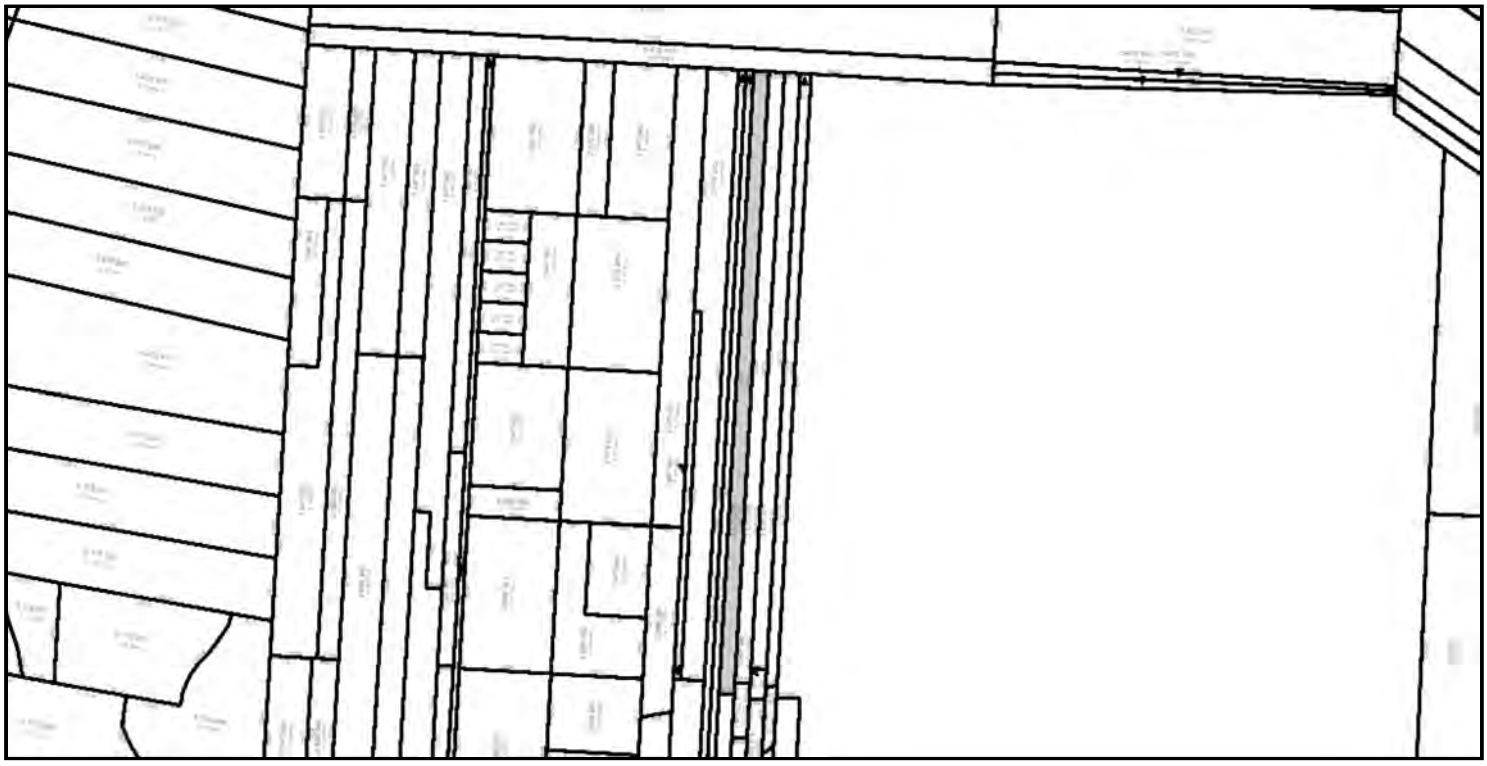

Identification

Numéro de lot	2 575 275 Cadastre du Québec
Circonscription foncière	L'Assomption (62)
Statut	Actif 2002-11-06
Dépôt au cadastre	2002-11-06
Entrée en vigueur au BPD (Bureau de la publicité des droits)	2002-11-08

Concordances

Lot(s) antécédent(s)

Numéro(s) de lot	111 (partie)
Cadastre	Paroisse de Lachenaie (051270)

Lot(s) successeur(s)

Localisation

Municipalité(s)	Terrebonne, Ville (64008)		
Feuillet cartographique	31H12-050-0808	**Zone de repérage**	A-3
Feuillet cartographique	31H13-050-0108	**Zone de repérage**	D-3
Échelle de représentation	1:5 000	**Échelle de création**	1:2 000

Attributs relatifs au titre « lors de la création du lot »

Propriétaire(s)	LES SABLES THOUIN INC.
Mode d'acquisition	Contrat
Numéro d'inscription du titre	351227
Circonscription foncière du titre	L'Assomption (62)

Historique cadastral

Numéro de dossier	744288	**Action**	Création du lot.
Dépôt au cadastre	2002-11-06		
Entrée en vigueur au BPD (Bureau de la publicité des droits)	2002-11-08		
Arpenteur-géomètre	Réjean Labre		
Minute	32265		

Québec

© Gouvernement du Québec, 2015

Banque cadastrale officielle en date du : 31 janvier 2020, 17 h 08

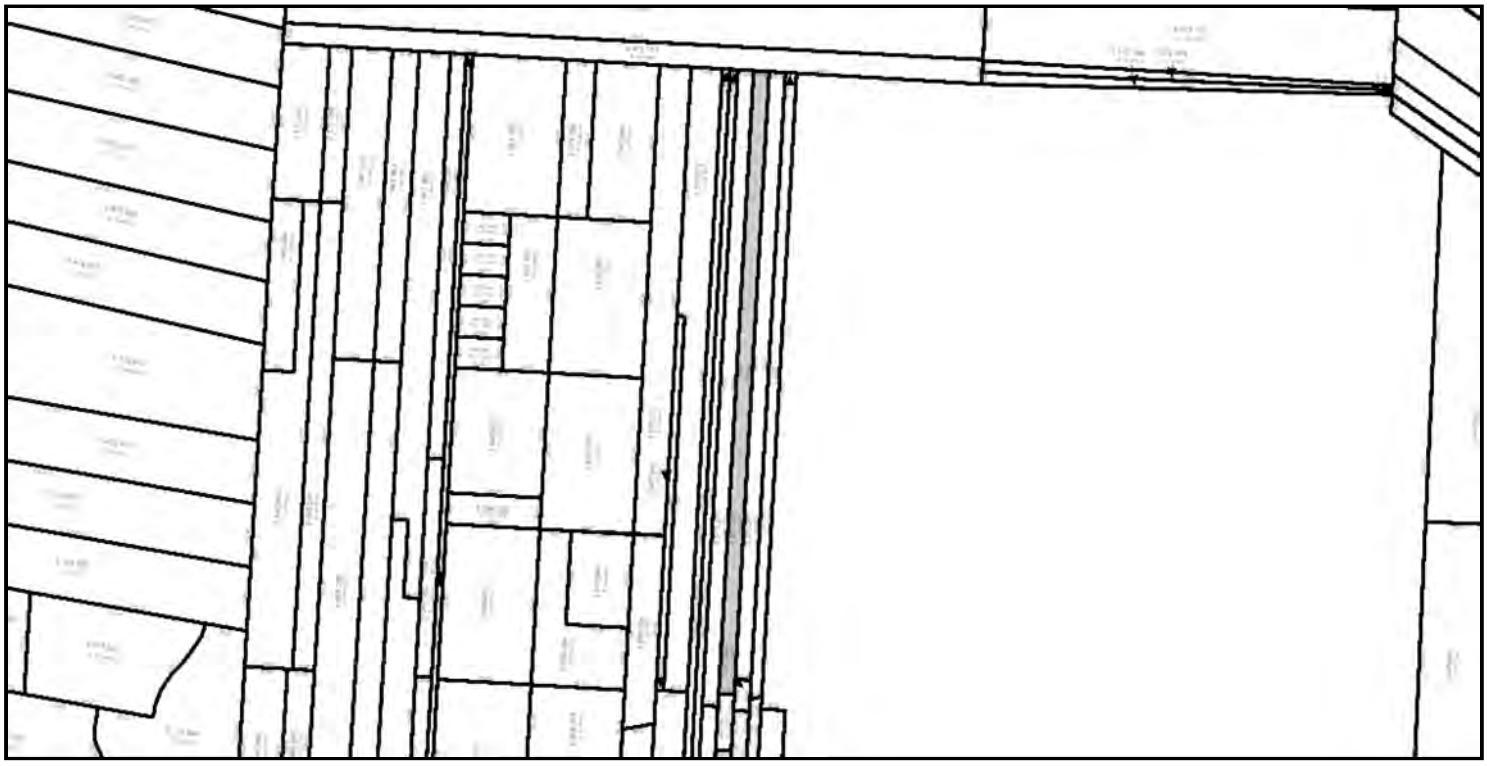

Identification

Numéro de lot	2 575 276 Cadastre du Québec
Circonscription foncière	L'Assomption (62)
Statut	Actif 2002-11-06
Dépôt au cadastre	2002-11-06
Entrée en vigueur au BPD (Bureau de la publicité des droits)	2002-11-08

Concordances

Lot(s) antécédent(s)	
Numéro(s) de lot	110 (partie)
Cadastre	Paroisse de Lachenaie (051270)
Lot(s) successeur(s)	

Localisation

Municipalité(s)	Terrebonne, Ville (64008)		
Feuillet cartographique	31H12-050-0808	**Zone de repérage**	A-3
Feuillet cartographique	31H13-050-0108	**Zone de repérage**	D-3
Échelle de représentation	1:5 000	**Échelle de création**	1:2 000

Attributs relatifs au titre « lors de la création du lot »

Propriétaire(s)	LES SABLES THOUIN INC.
Mode d'acquisition	Contrat
Numéro d'inscription du titre	349846
Circonscription foncière du titre	L'Assomption (62)

Historique cadastral

Numéro de dossier	744288	**Action**	Création du lot.
Dépôt au cadastre	2002-11-06		
Entrée en vigueur au BPD (Bureau de la publicité des droits)	2002-11-08		
Arpenteur-géomètre	Réjean Labre		
Minute	32265		

© Gouvernement du Québec, 2015

Énergie et Ressources naturelles Québec

Banque cadastrale officielle en date du : 31 janvier 2020, 17 h 08

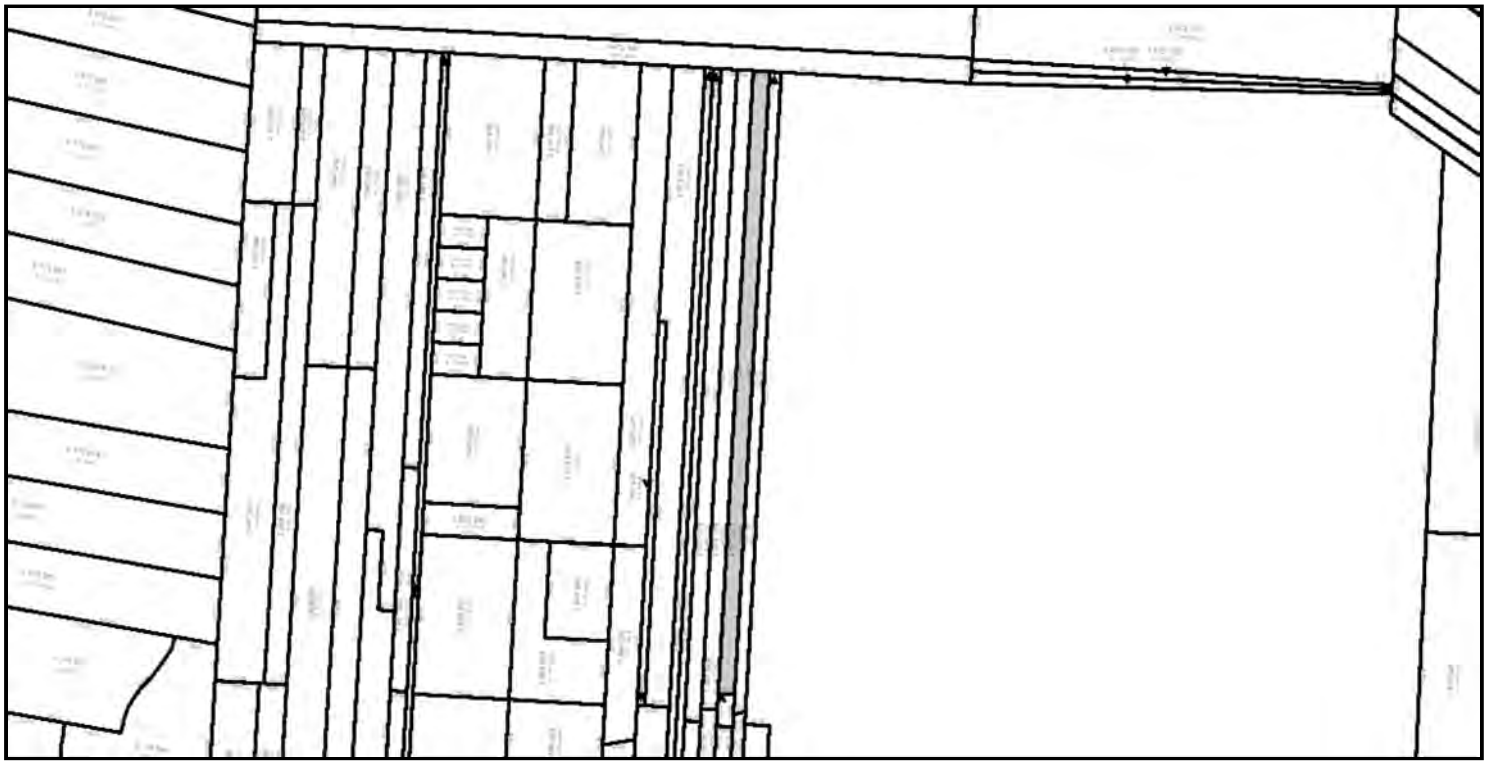

Identification

Numéro de lot	2 575 277 Cadastre du Québec
Circonscription foncière	L'Assomption (62)
Statut	Actif 2002-11-06
Dépôt au cadastre	2002-11-06
Entrée en vigueur au BPD (Bureau de la publicité des droits)	2002-11-08

Concordances

Lot(s) antécédent(s)

Numéro(s) de lot	107 (partie)
Cadastre	Paroisse de Lachenaie (051270)

Lot(s) successeur(s)

Localisation

Municipalité(s)	Terrebonne, Ville (64008)		
Feuillet cartographique	31H12-050-0808	**Zone de repérage**	A-3
Feuillet cartographique	31H13-050-0108	**Zone de repérage**	D-3
Échelle de représentation	1:5 000	**Échelle de création**	1:2 000

Attributs relatifs au titre « lors de la création du lot »

Propriétaire(s)	LES SABLES THOUIN INC.
Mode d'acquisition	Contrat
Numéro d'inscription du titre	349846
Circonscription foncière du titre	L'Assomption (62)

Historique cadastral

Numéro de dossier	744288	**Action**	Création du lot.
Dépôt au cadastre	2002-11-06		
Entrée en vigueur au BPD (Bureau de la publicité des droits)	2002-11-08		
Arpenteur-géomètre	Réjean Labre		
Minute	32265		

Québec

© Gouvernement du Québec, 2015

Banque cadastrale officielle en date du : 31 janvier 2020, 17 h 08

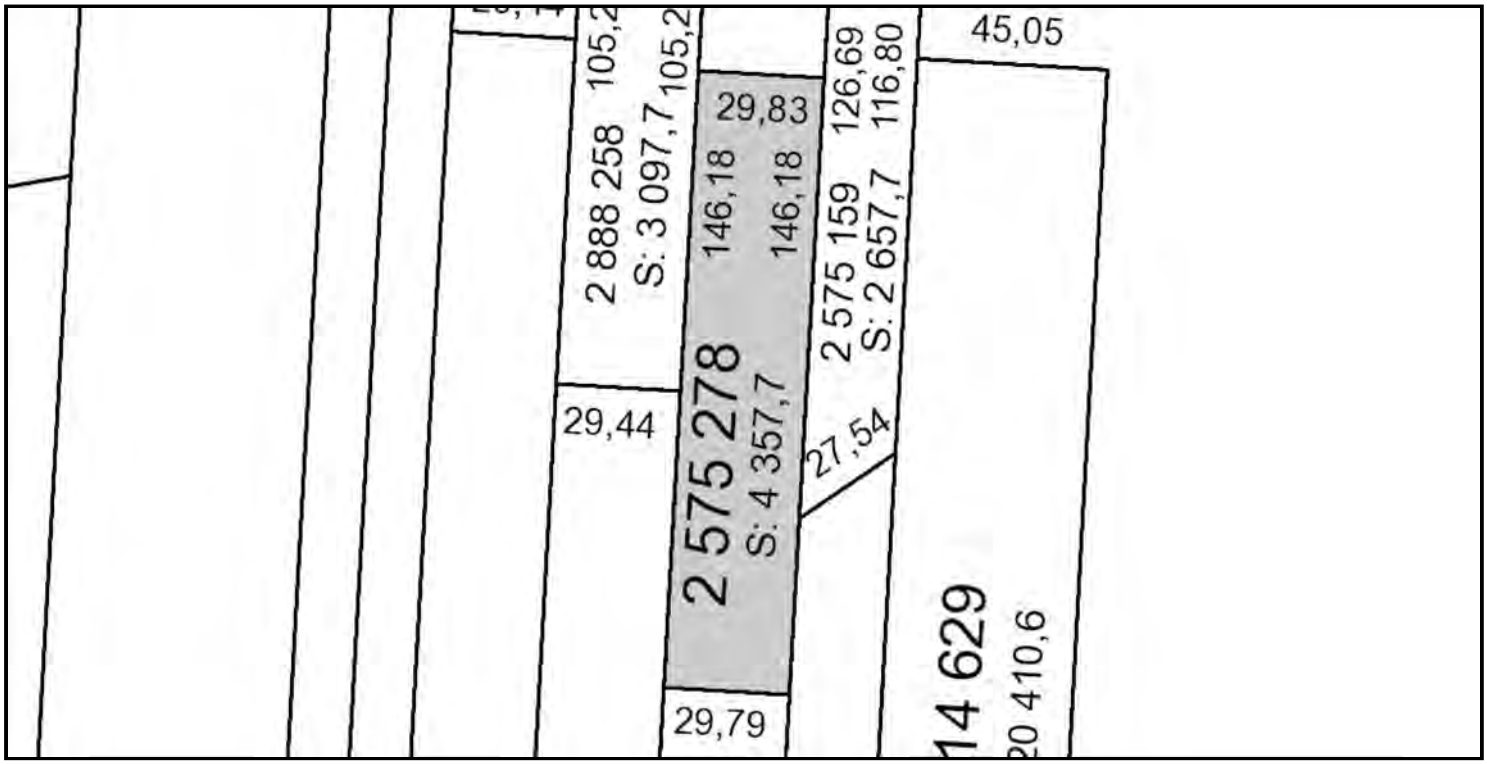

Identification

Numéro de lot	2 575 278 Cadastre du Québec
Circonscription foncière	L'Assomption (62)
Statut	Actif 2002-11-06
Dépôt au cadastre	2002-11-06
Entrée en vigueur au BPD (Bureau de la publicité des droits)	2002-11-08

Concordances

Lot(s) antécédent(s)

Numéro(s) de lot	107 (partie)
Cadastre	Paroisse de Lachenaie (051270)

Lot(s) successeur(s)

Localisation

Municipalité(s)	Terrebonne, Ville (64008)		
Feuillet cartographique	31H12-050-0808	**Zone de repérage**	A-3
Échelle de représentation	1:5 000	**Échelle de création**	1:2 000

Attributs relatifs au titre « lors de la création du lot »

Propriétaire(s)	LES SABLES THOUIN INC.
Mode d'acquisition	Contrat
Numéro d'inscription du titre	349846
Circonscription foncière du titre	L'Assomption (62)

Historique cadastral

Numéro de dossier	744288	**Action**	Création du lot.
Dépôt au cadastre	2002-11-06		
Entrée en vigueur au BPD (Bureau de la publicité des droits)	2002-11-08		
Arpenteur-géomètre	Réjean Labre		
Minute	32265		

© Gouvernement du Québec, 2015

Énergie et Ressources naturelles Québec

Banque cadastrale officielle en date du : 31 janvier 2020, 17 h 08

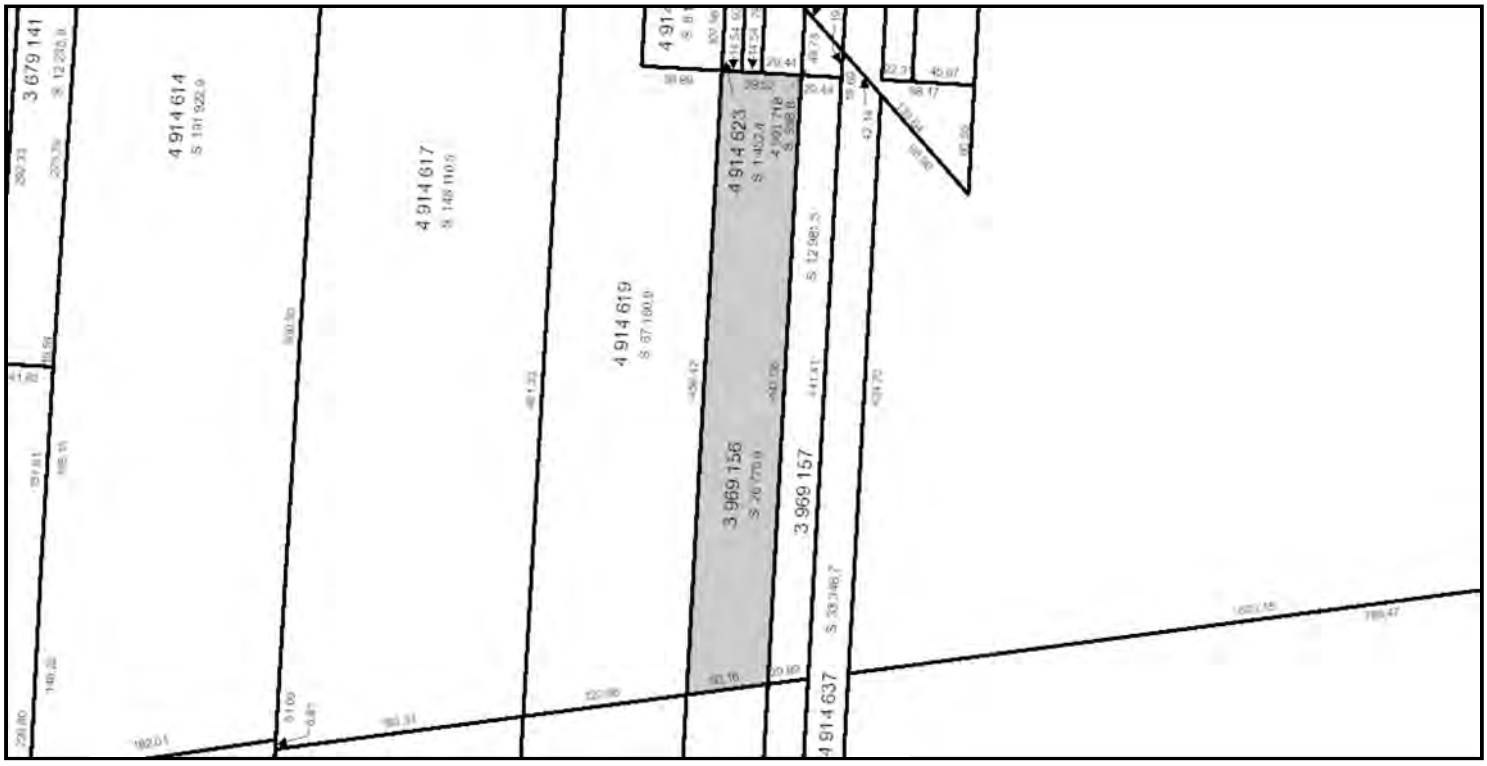

Identification

Numéro de lot	3 969 156 Cadastre du Québec
Circonscription foncière	L'Assomption (62)
Statut	Actif 2007-09-11
Dépôt au cadastre	2007-09-11
Entrée en vigueur au BPD (Bureau de la publicité des droits)	2007-09-13

Concordances

Lot(s) antécédent(s)

Numéro(s) de lot	2 575 281 (partie) Cadastre du Québec

Lot(s) successeur(s)

Localisation

Municipalité(s)	Terrebonne, Ville (64008)		
Feuillet cartographique	31H12-050-0808	**Zone de repérage**	C-3
Échelle de représentation	1:5 000	**Échelle de création**	1:2 000

Attributs relatifs au titre « lors de la création du lot »

Propriétaire(s)	LES SABLES THOUIN INC.
Mode d'acquisition	Contrat
Numéro d'inscription du titre	357171
Circonscription foncière du titre	L'Assomption (62)

Historique cadastral

Numéro de dossier	894356	**Action**	Création du lot.
Dépôt au cadastre	2007-09-11		
Entrée en vigueur au BPD (Bureau de la publicité des droits)	2007-09-13		
Arpenteur-géomètre	Alain Bernard		
Minute	1294		

Québec

© Gouvernement du Québec, 2015

Énergie et Ressources naturelles Québec

Banque cadastrale officielle en date du : 31 janvier 2020, 17 h 08

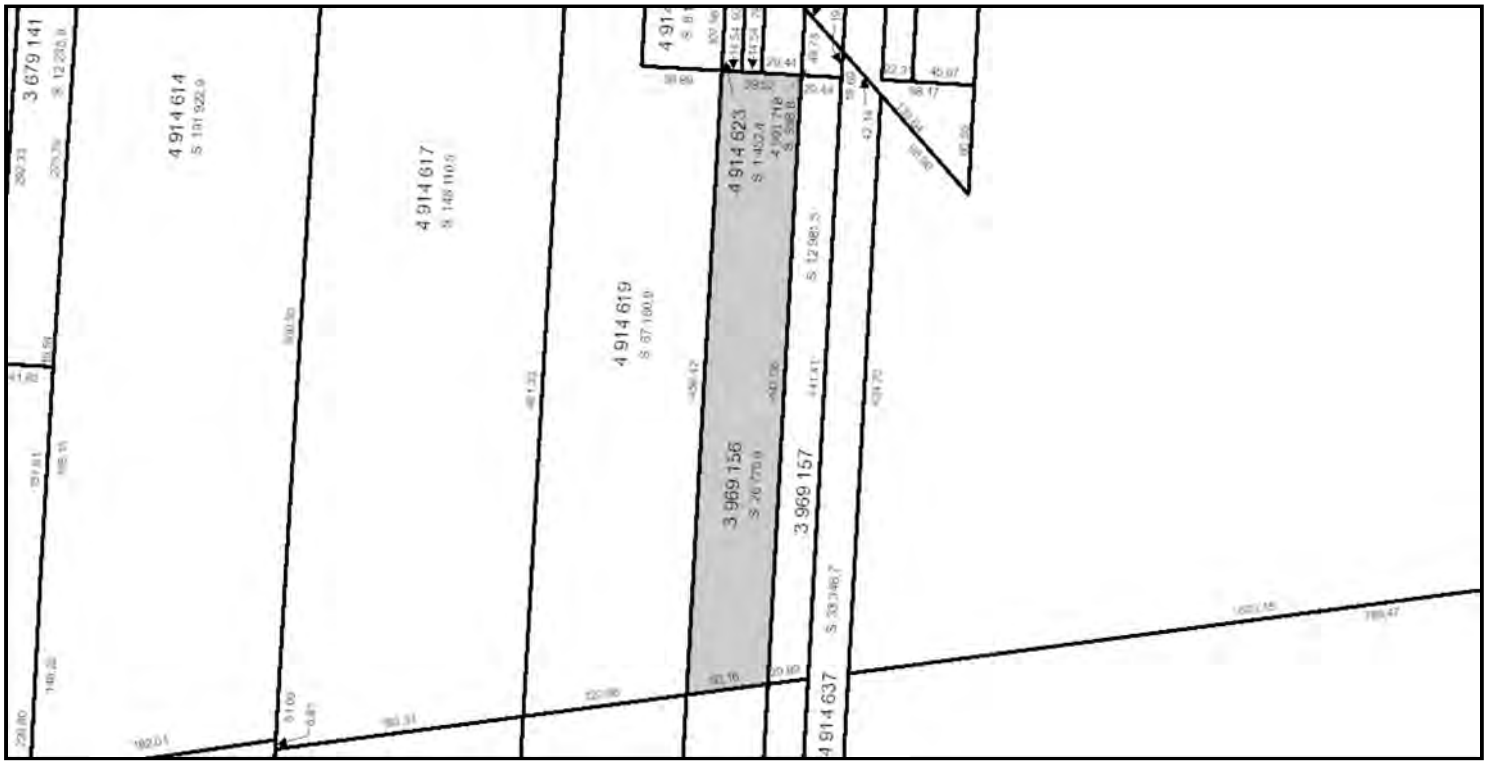

Identification

Numéro de lot	3 969 156 Cadastre du Québec
Circonscription foncière	L'Assomption (62)
Statut	Actif 2007-09-11
Dépôt au cadastre	2007-09-11
Entrée en vigueur au BPD (Bureau de la publicité des droits)	2007-09-13

Concordances

Lot(s) antécédent(s)

Numéro(s) de lot	2 575 281 (partie) Cadastre du Québec

Lot(s) successeur(s)

Localisation

Municipalité(s)	Terrebonne, Ville (64008)		
Feuillet cartographique	31H12-050-0808	**Zone de repérage**	C-3
Échelle de représentation	1:5 000	**Échelle de création**	1:2 000

Attributs relatifs au titre « lors de la création du lot »

Propriétaire(s)	LES SABLES THOUIN INC.
Mode d'acquisition	Contrat
Numéro d'inscription du titre	357171
Circonscription foncière du titre	L'Assomption (62)

Historique cadastral

Numéro de dossier	894356	**Action**	Création du lot.
Dépôt au cadastre	2007-09-11		
Entrée en vigueur au BPD (Bureau de la publicité des droits)	2007-09-13		
Arpenteur-géomètre	Alain Bernard		
Minute	1294		

Québec

© Gouvernement du Québec, 2015

Énergie et Ressources naturelles Québec

Banque cadastrale officielle en date du : 31 janvier 2020, 17 h 08

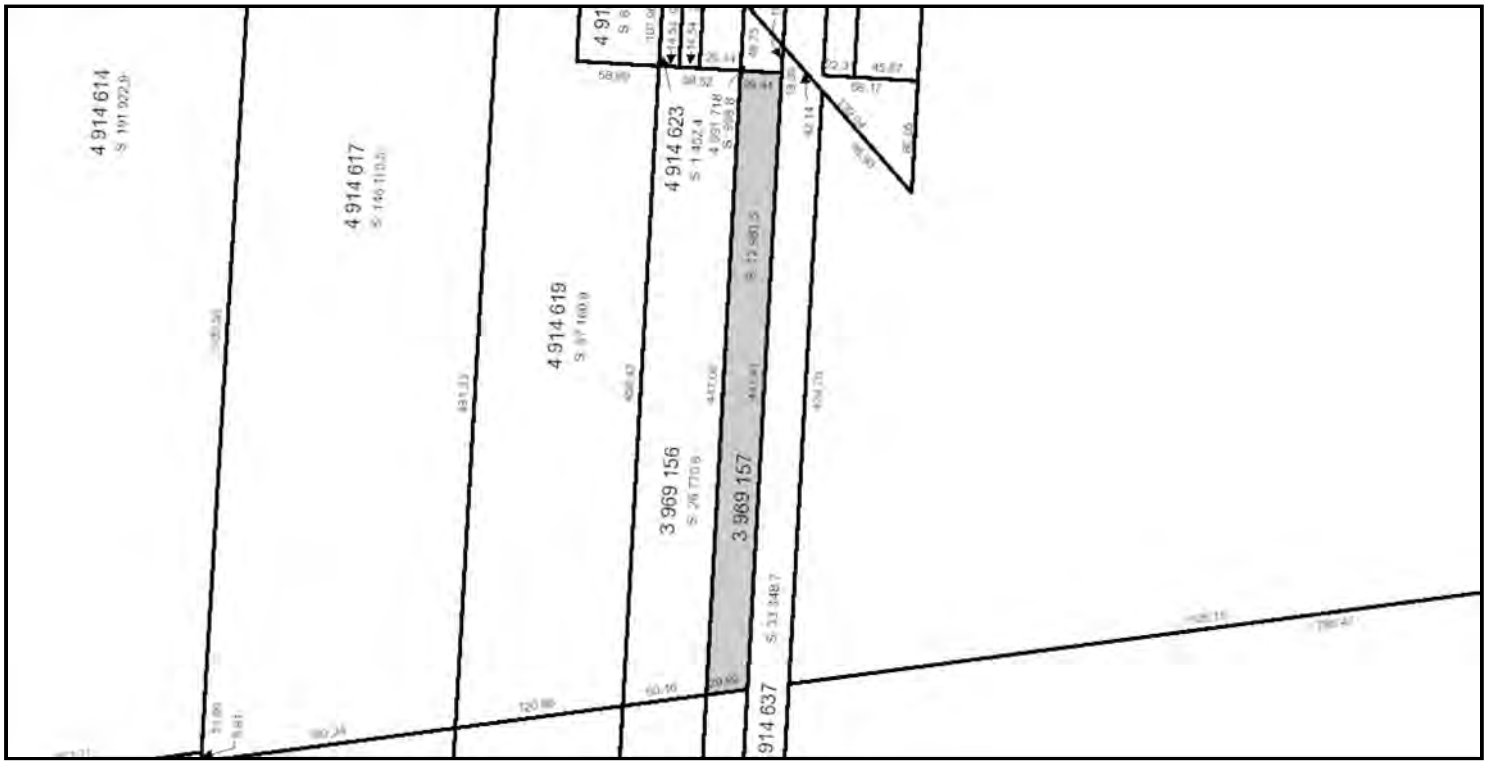

Identification

Numéro de lot	3 969 157 Cadastre du Québec
Circonscription foncière	L'Assomption (62)
Statut	Actif 2007-09-11
Dépôt au cadastre	2007-09-11
Entrée en vigueur au BPD (Bureau de la publicité des droits)	2007-09-13

Concordances

Lot(s) antécédent(s)	
Numéro(s) de lot	2 575 280 (partie) Cadastre du Québec
Lot(s) successeur(s)	

Localisation

Municipalité(s)	Terrebonne, Ville (64008)		
Feuillet cartographique	31H12-050-0808	**Zone de repérage**	C-3
Échelle de représentation	1:5 000	**Échelle de création**	1:2 000

Attributs relatifs au titre « lors de la création du lot »

Propriétaire(s)	LES SABLES THOUIN INC.
Mode d'acquisition	Contrat
Numéro d'inscription du titre	357171
Circonscription foncière du titre	L'Assomption (62)

Historique cadastral

Numéro de dossier	894356	**Action**	Création du lot.
Dépôt au cadastre	2007-09-11		
Entrée en vigueur au BPD (Bureau de la publicité des droits)	2007-09-13		
Arpenteur-géomètre	Alain Bernard		
Minute	1294		

Québec

© Gouvernement du Québec, 2015

Banque cadastrale officielle en date du : 31 janvier 2020, 17 h 08



Identification

Numéro de lot	4 914 616 Cadastre du Québec
Circonscription foncière	L'Assomption (62)
Statut	Actif 2012-03-22
Dépôt au cadastre	2012-03-22
Entrée en vigueur au BPD (Bureau de la publicité des droits)	2012-03-26

Concordances

Lot(s) antécédent(s)

Numéro(s) de lot	3 969 154 (partie) Cadastre du Québec

Lot(s) successeur(s)

Localisation

Municipalité(s)	Terrebonne, Ville (64008)		
Feuillet cartographique	31H12-050-0808	**Zone de repérage**	B-3
Échelle de représentation	1:5 000	**Échelle de création**	1:2 000

Attributs relatifs au titre « lors de la création du lot »

Propriétaire(s)	Les Sables Thouin Inc.
Mode d'acquisition	Contrat
Numéro d'inscription du titre	297974
Circonscription foncière du titre	L'Assomption (62)

Historique cadastral

Numéro de dossier	987942	**Action**	Création du lot.
Dépôt au cadastre	2012-03-22		
Entrée en vigueur au BPD (Bureau de la publicité des droits)	2012-03-26		
Arpenteur-géomètre	Daniel Fouquette		
Minute	18925		

© Gouvernement du Québec, 2015

Banque cadastrale officielle en date du : 31 janvier 2020, 17 h 08

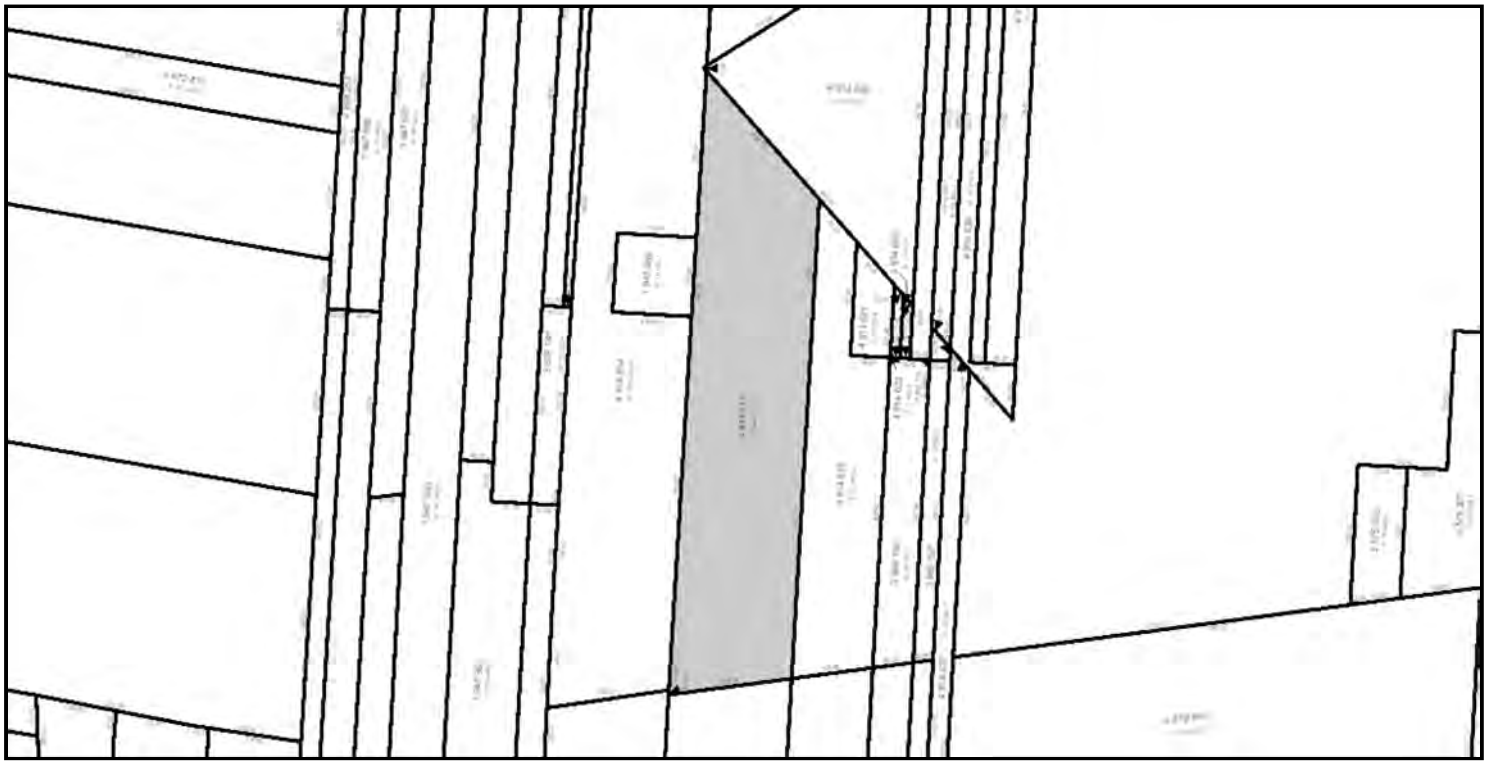

Identification

Numéro de lot	4 914 617 Cadastre du Québec
Circonscription foncière	L'Assomption (62)
Statut	Actif 2012-03-22
Dépôt au cadastre	2012-03-22
Entrée en vigueur au BPD (Bureau de la publicité des droits)	2012-03-26

Concordances

Lot(s) antécédent(s)	
Numéro(s) de lot	3 969 154 (partie) Cadastre du Québec
Lot(s) successeur(s)	

Localisation

Municipalité(s)	Terrebonne, Ville (64008)		
Feuillet cartographique	31H12-050-0808	**Zone de repérage**	C-3
Échelle de représentation	1:5 000	**Échelle de création**	1:2 000

Attributs relatifs au titre « lors de la création du lot »

Propriétaire(s)	Les Sables Thouin Inc.
Mode d'acquisition	Contrat
Numéro d'inscription du titre	297974
Circonscription foncière du titre	L'Assomption (62)

Historique cadastral

Numéro de dossier	987942	**Action**	Création du lot.
Dépôt au cadastre	2012-03-22		
Entrée en vigueur au BPD (Bureau de la publicité des droits)	2012-03-26		
Arpenteur-géomètre	Daniel Fouquette		
Minute	18925		

© Gouvernement du Québec, 2015

Énergie et Ressources naturelles Québec

Banque cadastrale officielle en date du : 31 janvier 2020, 17 h 08

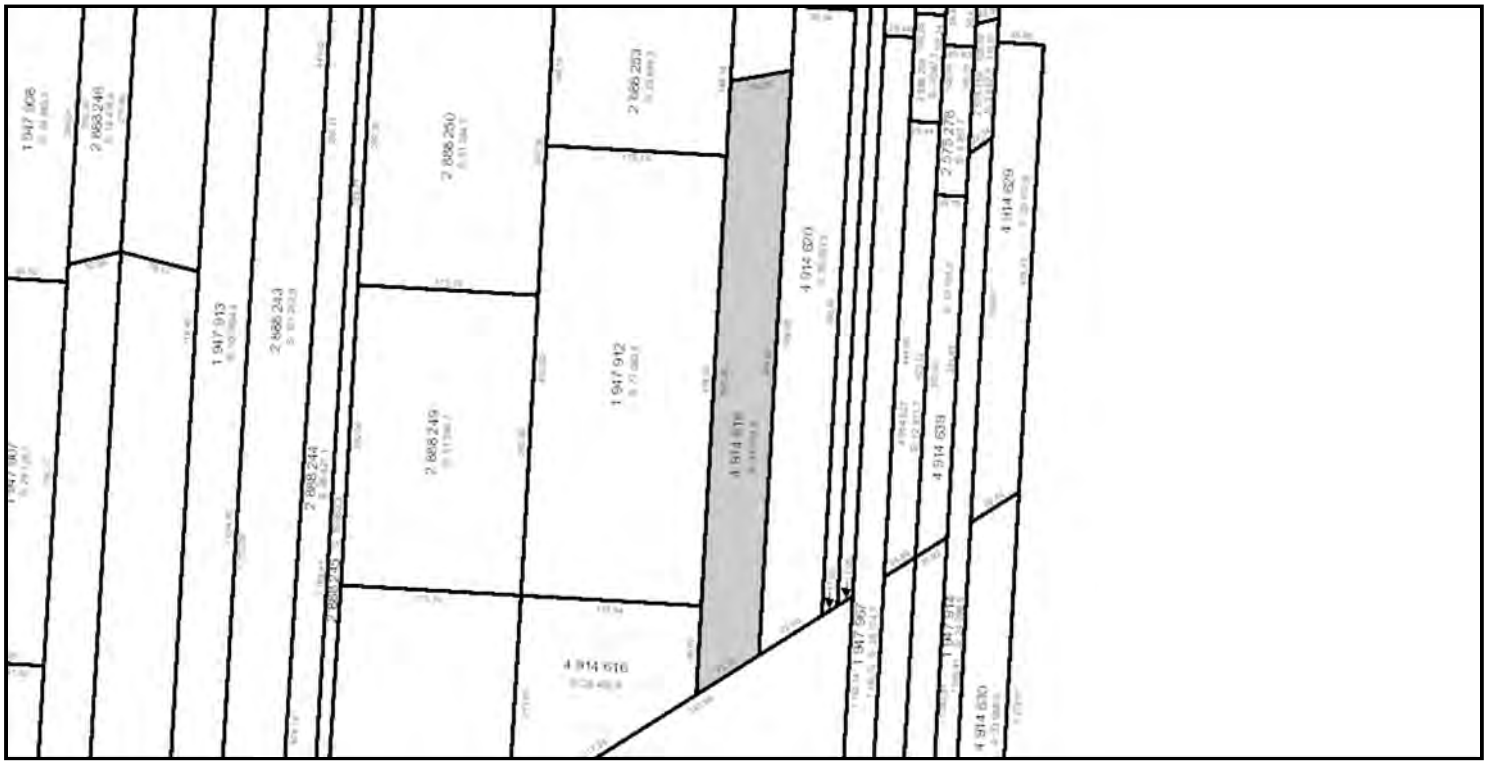

Identification

Numéro de lot	4 914 618 Cadastre du Québec
Circonscription foncière	L'Assomption (62)
Statut	Actif 2012-03-22
Dépôt au cadastre	2012-03-22
Entrée en vigueur au BPD (Bureau de la publicité des droits)	2012-03-26

Concordances

Lot(s) antécédent(s)

Numéro(s) de lot	3 969 155 (partie) Cadastre du Québec

Lot(s) successeur(s)

Localisation

Municipalité(s)	Terrebonne, Ville (64008)		
Feuillet cartographique	31H12-050-0808	**Zone de repérage**	B-3
Échelle de représentation	1:5 000	**Échelle de création**	1:2 000

Attributs relatifs au titre « lors de la création du lot »

Propriétaire(s)	Les Sables Thouin Inc.
Mode d'acquisition	Contrat
Numéro d'inscription du titre	357171
Circonscription foncière du titre	L'Assomption (62)

Historique cadastral

Numéro de dossier	987942	**Action**	Création du lot.
Dépôt au cadastre	2012-03-22		
Entrée en vigueur au BPD (Bureau de la publicité des droits)	2012-03-26		
Arpenteur-géomètre	Daniel Fouquette		
Minute	18925		

Québec

© Gouvernement du Québec, 2015

Énergie et Ressources naturelles Québec

Banque cadastrale officielle en date du : 31 janvier 2020, 17 h 35

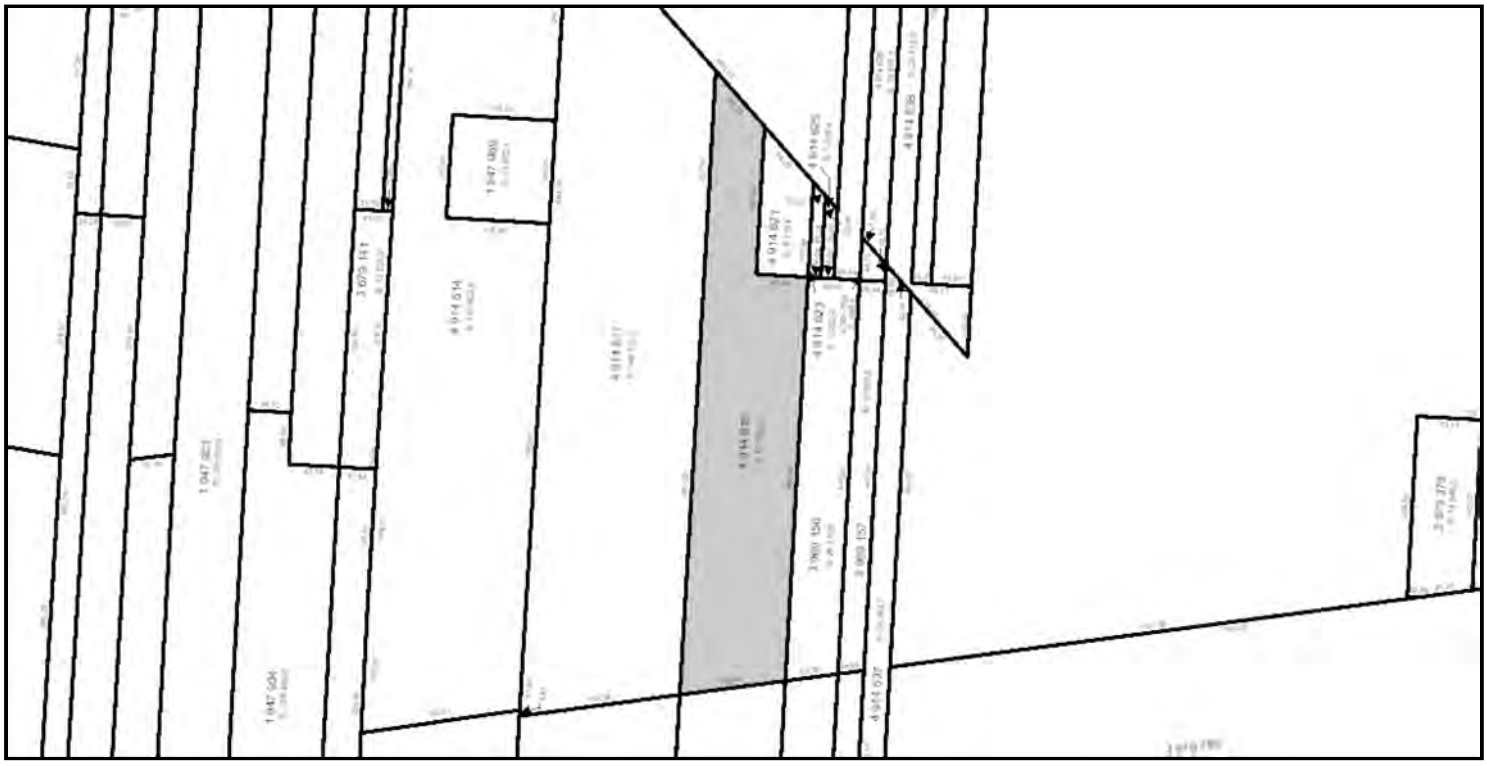

Identification

Numéro de lot	4 914 619 Cadastre du Québec
Circonscription foncière	L'Assomption (62)
Statut	Actif 2012-03-22
Dépôt au cadastre	2012-03-22
Entrée en vigueur au BPD (Bureau de la publicité des droits)	2012-03-26

Concordances

Lot(s) antécédent(s)	
Numéro(s) de lot	3 969 155 (partie) Cadastre du Québec
Lot(s) successeur(s)	

Localisation

Municipalité(s)	Terrebonne, Ville (64008)		
Feuillet cartographique	31H12-050-0808	**Zone de repérage**	C-3
Échelle de représentation	1:5 000	**Échelle de création**	1:2 000

Attributs relatifs au titre « lors de la création du lot »

Propriétaire(s)	Les Sables Thouin Inc.
Mode d'acquisition	Contrat
Numéro d'inscription du titre	357171
Circonscription foncière du titre	L'Assomption (62)

Historique cadastral

Numéro de dossier	987942	**Action**	Création du lot.
Dépôt au cadastre	2012-03-22		
Entrée en vigueur au BPD (Bureau de la publicité des droits)	2012-03-26		
Arpenteur-géomètre	Daniel Fouquette		
Minute	18925		

Québec

© Gouvernement du Québec, 2015

Énergie et Ressources naturelles Québec

Banque cadastrale officielle en date du : 31 janvier 2020, 17 h 35

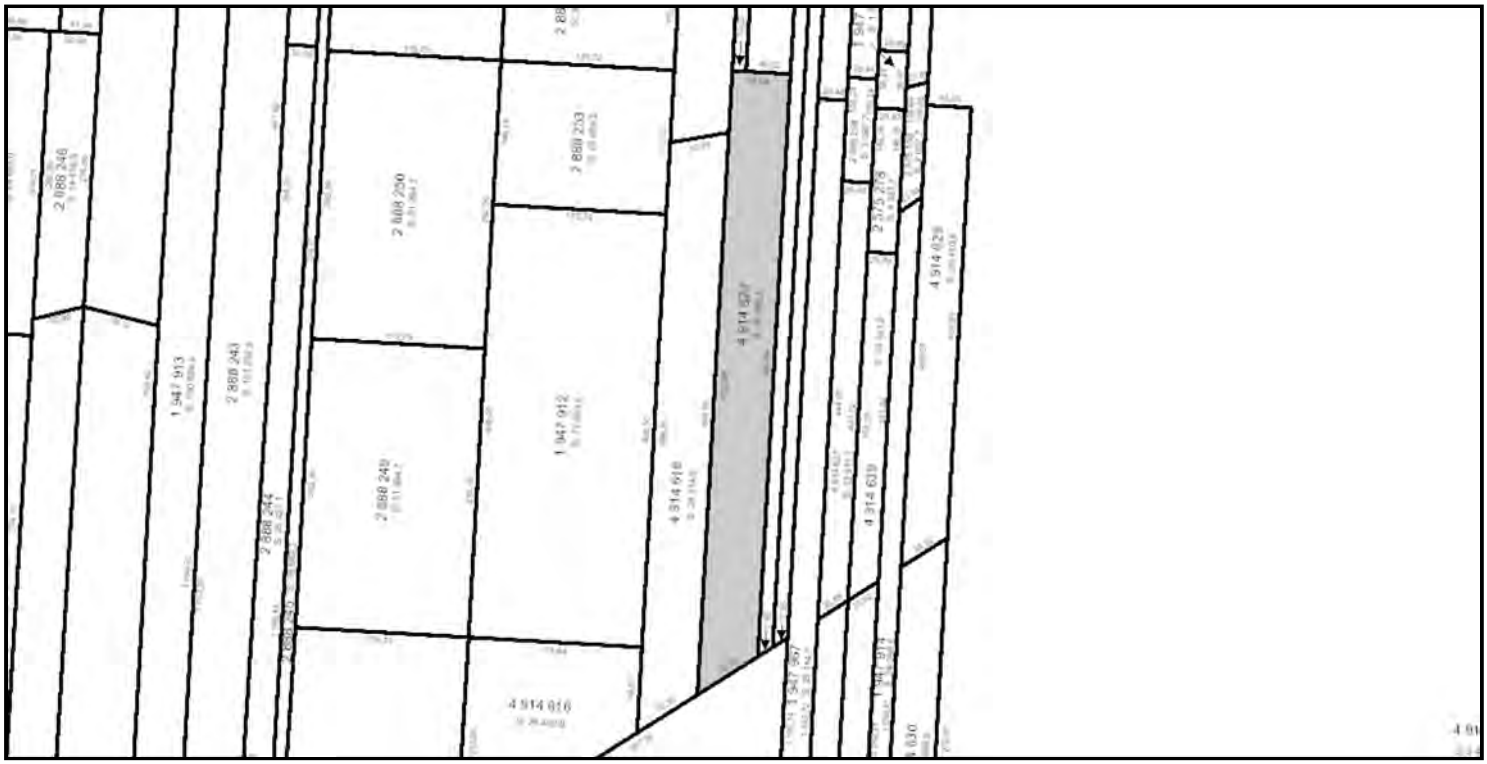

Identification

Numéro de lot	4 914 620 Cadastre du Québec
Circonscription foncière	L'Assomption (62)
Statut	Actif 2012-03-22
Dépôt au cadastre	2012-03-22
Entrée en vigueur au BPD (Bureau de la publicité des droits)	2012-03-26

Concordances

Lot(s) antécédent(s)

Numéro(s) de lot	2 575 283 (partie) Cadastre du Québec

Lot(s) successeur(s)

Localisation

Municipalité(s)	Terrebonne, Ville (64008)		
Feuillet cartographique	31H12-050-0808	**Zone de repérage**	B-3
Échelle de représentation	1:5 000	**Échelle de création**	1:2 000

Attributs relatifs au titre « lors de la création du lot »

Propriétaire(s)	Les Sables Thouin Inc.
Mode d'acquisition	Contrat
Numéro d'inscription du titre	330869
Circonscription foncière du titre	L'Assomption (62)

Historique cadastral

Numéro de dossier	987942	**Action**	Création du lot.
Dépôt au cadastre	2012-03-22		
Entrée en vigueur au BPD (Bureau de la publicité des droits)	2012-03-26		
Arpenteur-géomètre	Daniel Fouquette		
Minute	18925		

Québec

© Gouvernement du Québec, 2015

Banque cadastrale officielle en date du : 31 janvier 2020, 17 h 35

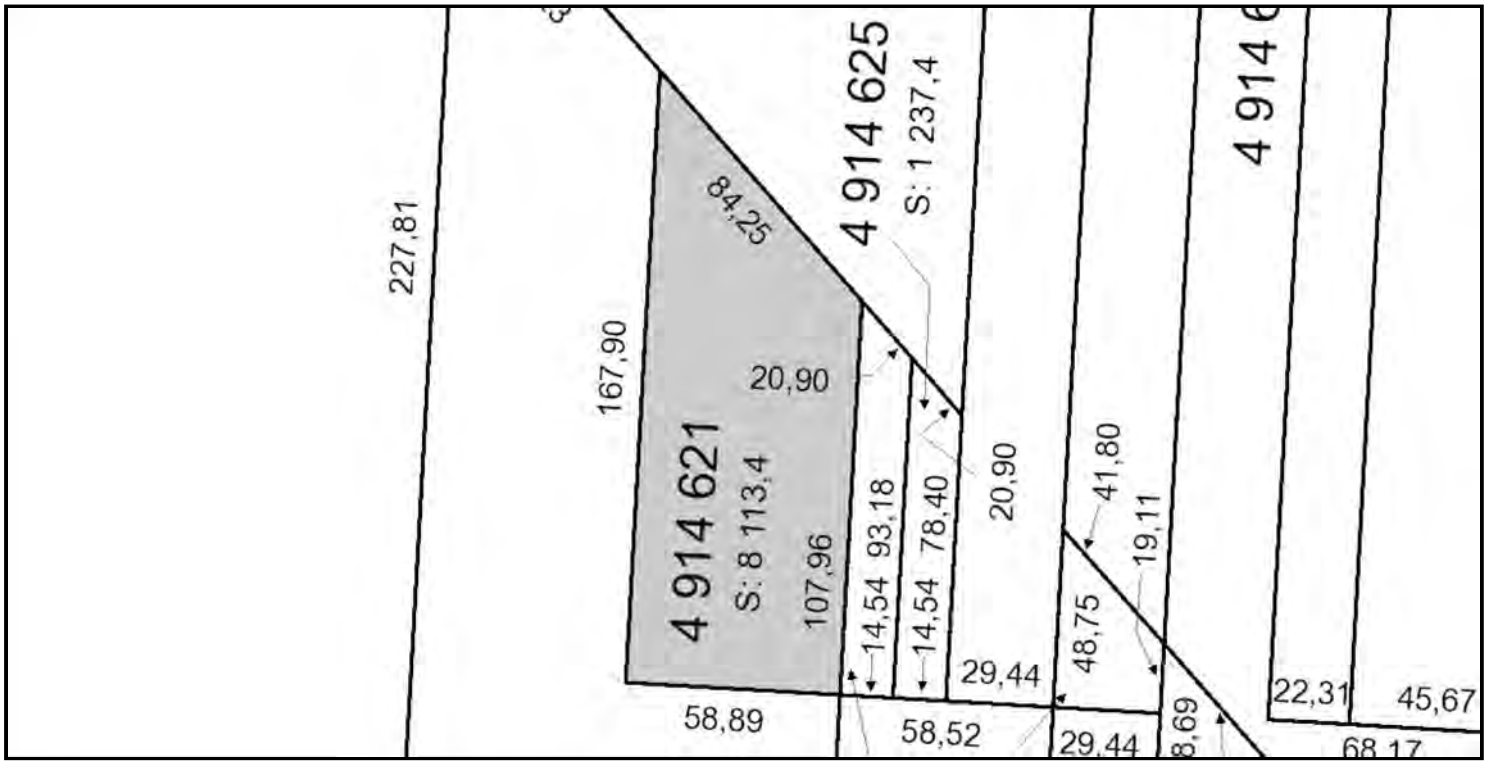

Identification

Numéro de lot	4 914 621 Cadastre du Québec
Circonscription foncière	L'Assomption (62)
Statut	Actif 2012-03-22
Dépôt au cadastre	2012-03-22
Entrée en vigueur au BPD (Bureau de la publicité des droits)	2012-03-26

Concordances

Lot(s) antécédent(s)	
Numéro(s) de lot	2 575 283 (partie) Cadastre du Québec
Lot(s) successeur(s)	

Localisation

Municipalité(s)	Terrebonne, Ville (64008)		
Feuillet cartographique	31H12-050-0808	**Zone de repérage**	C-3
Échelle de représentation	1:5 000	**Échelle de création**	1:2 000

Attributs relatifs au titre « lors de la création du lot »

Propriétaire(s)	Les Sables Thouin Inc.
Mode d'acquisition	Contrat
Numéro d'inscription du titre	330869
Circonscription foncière du titre	L'Assomption (62)

Historique cadastral

Numéro de dossier	987942	**Action**	Création du lot.
Dépôt au cadastre	2012-03-22		
Entrée en vigueur au BPD (Bureau de la publicité des droits)	2012-03-26		
Arpenteur-géomètre	Daniel Fouquette		
Minute	18925		

© Gouvernement du Québec, 2015

Énergie et Ressources naturelles Québec

Banque cadastrale officielle en date du : 31 janvier 2020, 17 h 35

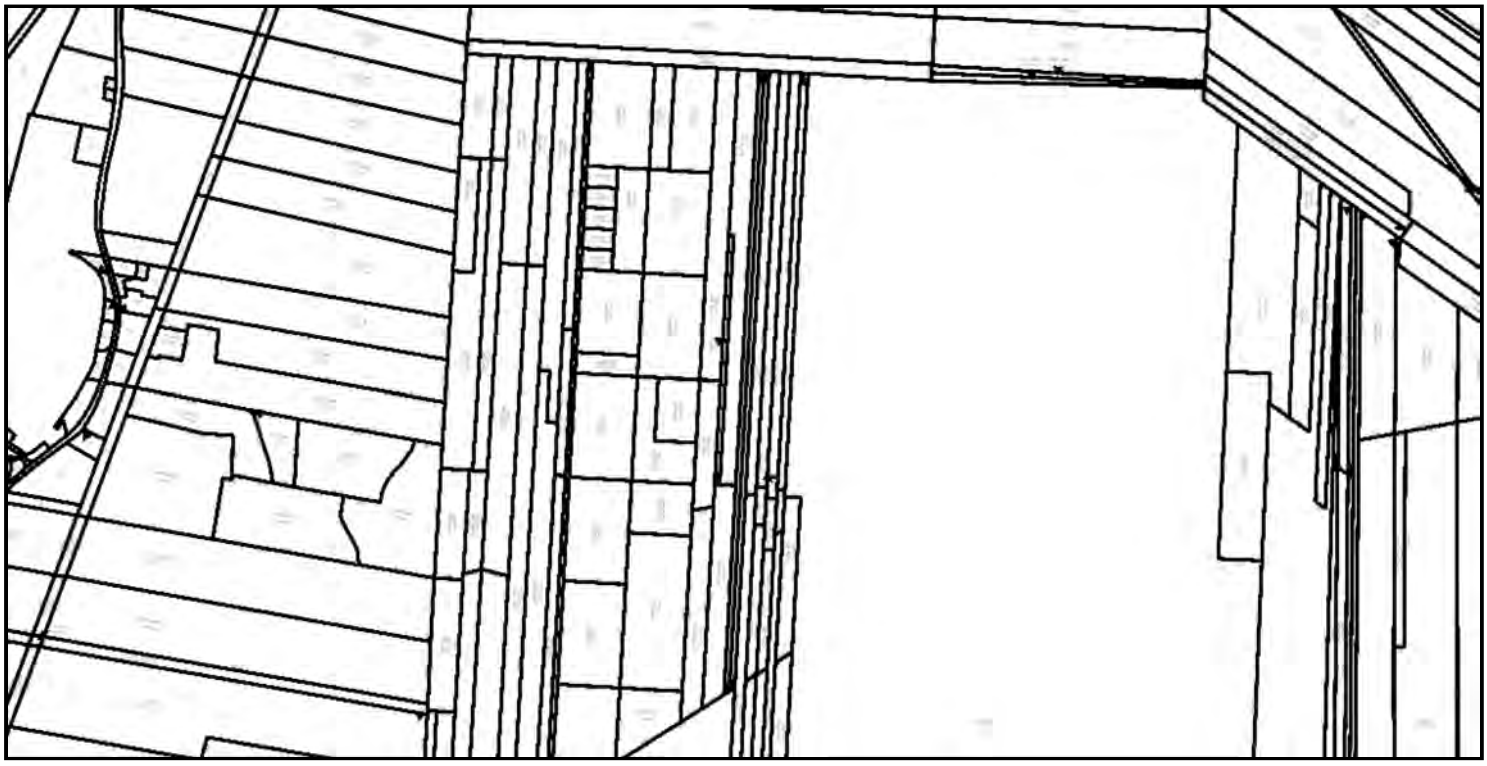

Identification

Numéro de lot	4 914 622 Cadastre du Québec
Circonscription foncière	L'Assomption (62)
Statut	Actif 2012-03-22
Dépôt au cadastre	2012-03-22
Entrée en vigueur au BPD (Bureau de la publicité des droits)	2012-03-26

Concordances

Lot(s) antécédent(s)

Numéro(s) de lot	2 575 273 (partie) Cadastre du Québec

Lot(s) successeur(s)

Localisation

Municipalité(s)	Terrebonne, Ville (64008)		
Feuillet cartographique	31H12-050-0808	**Zone de repérage**	A-3
Feuillet cartographique	31H13-050-0108	**Zone de repérage**	D-3
Échelle de représentation	1:5 000	**Échelle de création**	1:2 000

Attributs relatifs au titre « lors de la création du lot »

Propriétaire(s)	Les Sables Thouin Inc.
Mode d'acquisition	Contrat
Numéro d'inscription du titre	554546
Circonscription foncière du titre	L'Assomption (62)

Historique cadastral

Numéro de dossier	987942	**Action**	Création du lot.
Dépôt au cadastre	2012-03-22		
Entrée en vigueur au BPD (Bureau de la publicité des droits)	2012-03-26		
Arpenteur-géomètre	Daniel Fouquette		
Minute	18925		

Québec

© Gouvernement du Québec, 2015

L'image de ce lot n'est pas disponible sur Infolot. Pour visualiser le lot, consultez le « plan cadastral » dans le Registre foncier du Québec en ligne

Banque cadastrale officielle en date du : 31 janvier 2020, 17 h 35

Identification

Numéro de lot	2 575 273 Cadastre du Québec
Circonscription foncière	L'Assomption (62)
Statut	Inactif 2012-03-22
Dépôt au cadastre	2002-11-06
Entrée en vigueur au BPD (Bureau de la publicité des droits)	2002-11-08

Concordances

Lot(s) antécédent(s)

Numéro(s) de lot	113
Cadastre	Paroisse de Lachenaie (051270)

Lot(s) successeur(s)

Numéro(s) de lot	4 914 622 , 4 914 623 , 4 914 626 (partie) Cadastre du Québec

Localisation

Municipalité(s)	Terrebonne, Ville (64008)		
Feuillet cartographique		**Zone de repérage**	
Échelle de représentation	1:5 000	**Échelle de création**	1:2 000

Attributs relatifs au titre « lors de la création du lot »

Propriétaire(s)	LES SABLES THOUIN INC.
Mode d'acquisition	Contrat
Numéro d'inscription du titre	554546
Circonscription foncière du titre	L'Assomption (62)

Historique cadastral

Numéro de dossier	744288	**Action**	Création du lot.
Dépôt au cadastre	2002-11-06		
Entrée en vigueur au BPD (Bureau de la publicité des droits)	2002-11-08		
Arpenteur-géomètre	Réjean Labre		
Minute	32265		
Numéro de dossier	987942	**Action**	Remplacement du lot.
Dépôt au cadastre	2012-03-22		
Entrée en vigueur au BPD (Bureau de la publicité des droits)	2012-03-26		
Arpenteur-géomètre	Daniel Fouquette		
Minute	18925		

Québec

© Gouvernement du Québec, 2015

Banque cadastrale officielle en date du : 31 janvier 2020, 17 h 35

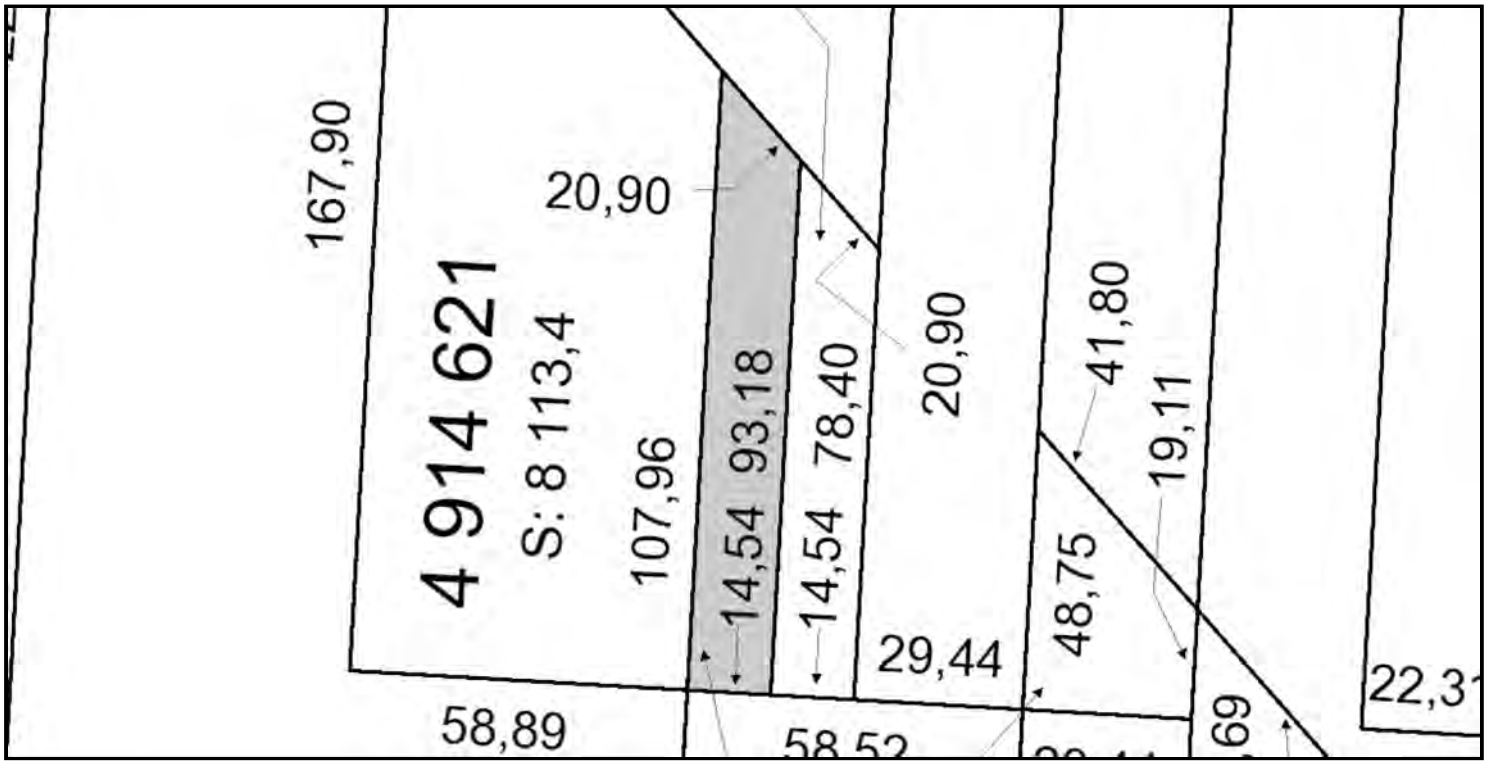

Identification

Numéro de lot	4 914 623 Cadastre du Québec
Circonscription foncière	L'Assomption (62)
Statut	Actif 2012-03-22
Dépôt au cadastre	2012-03-22
Entrée en vigueur au BPD (Bureau de la publicité des droits)	2012-03-26

Concordances

Lot(s) antécédent(s)

Numéro(s) de lot	2 575 273 (partie) Cadastre du Québec

Lot(s) successeur(s)

Localisation

Municipalité(s)	Terrebonne, Ville (64008)		
Feuillet cartographique	31H12-050-0808	**Zone de repérage**	C-3
Échelle de représentation	1:5 000	**Échelle de création**	1:2 000

Attributs relatifs au titre « lors de la création du lot »

Propriétaire(s)	Les Sables Thouin Inc.
Mode d'acquisition	Contrat
Numéro d'inscription du titre	554546
Circonscription foncière du titre	L'Assomption (62)

Historique cadastral

Numéro de dossier	987942	**Action**	Création du lot.
Dépôt au cadastre	2012-03-22		
Entrée en vigueur au BPD (Bureau de la publicité des droits)	2012-03-26		
Arpenteur-géomètre	Daniel Fouquette		
Minute	18925		

© Gouvernement du Québec, 2015

Énergie et Ressources naturelles Québec

Banque cadastrale officielle en date du : 31 janvier 2020, 17 h 35

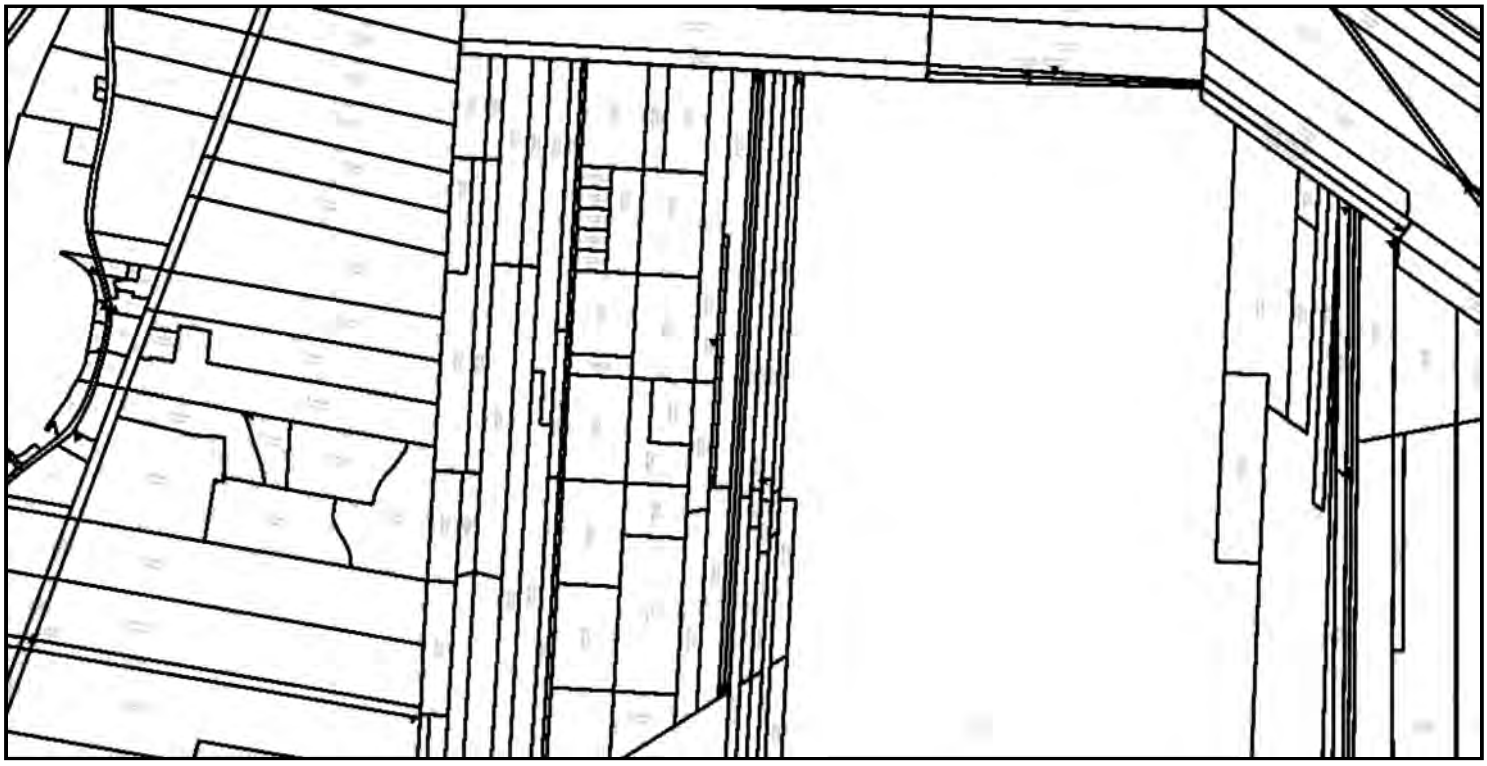

Identification

Numéro de lot	4 914 624 Cadastre du Québec
Circonscription foncière	L'Assomption (62)
Statut	Actif 2012-03-22
Dépôt au cadastre	2012-03-22
Entrée en vigueur au BPD (Bureau de la publicité des droits)	2012-03-26

Concordances

Lot(s) antécédent(s)

Numéro(s) de lot	2 575 274 (partie) Cadastre du Québec

Lot(s) successeur(s)

Localisation

Municipalité(s)	Terrebonne, Ville (64008)		
Feuillet cartographique	31H12-050-0808	**Zone de repérage**	A-3
Feuillet cartographique	31H13-050-0108	**Zone de repérage**	D-3
Échelle de représentation	1:5 000	**Échelle de création**	1:2 000

Attributs relatifs au titre « lors de la création du lot »

Propriétaire(s)	Les Sables Thouin Inc.
Mode d'acquisition	Contrat
Numéro d'inscription du titre	357171
Circonscription foncière du titre	L'Assomption (62)

Historique cadastral

Numéro de dossier	987942	**Action**	Création du lot.
Dépôt au cadastre	2012-03-22		
Entrée en vigueur au BPD (Bureau de la publicité des droits)	2012-03-26		
Arpenteur-géomètre	Daniel Fouquette		
Minute	18925		

Québec

© Gouvernement du Québec, 2015

L'image de ce lot n'est pas disponible sur Infolot. Pour visualiser le lot, consultez le « plan cadastral » dans le Registre foncier du Québec en ligne

Banque cadastrale officielle en date du : 31 janvier 2020, 17 h 35

Identification

Numéro de lot	2 575 274 Cadastre du Québec
Circonscription foncière	L'Assomption (62)
Statut	Inactif 2012-03-22
Dépôt au cadastre	2002-11-06
Entrée en vigueur au BPD (Bureau de la publicité des droits)	2002-11-08

Concordances

Lot(s) antécédent(s)

Numéro(s) de lot	112
Cadastre	Paroisse de Lachenaie (051270)

Lot(s) successeur(s)

Numéro(s) de lot	4 914 624 , 4 914 625 , 4 914 626 (partie) Cadastre du Québec

Localisation

Municipalité(s)	Terrebonne, Ville (64008)		
Feuillet cartographique		**Zone de repérage**	
Échelle de représentation	1:5 000	**Échelle de création**	1:2 000

Attributs relatifs au titre « lors de la création du lot »

Propriétaire(s)	LES SABLES THOUIN INC.
Mode d'acquisition	Contrat
Numéro d'inscription du titre	357171
Circonscription foncière du titre	L'Assomption (62)

Historique cadastral

Numéro de dossier	744288	**Action**	Création du lot.
Dépôt au cadastre	2002-11-06		
Entrée en vigueur au BPD (Bureau de la publicité des droits)	2002-11-08		
Arpenteur-géomètre	Réjean Labre		
Minute	32265		
Numéro de dossier	987942	**Action**	Remplacement du lot.
Dépôt au cadastre	2012-03-22		
Entrée en vigueur au BPD (Bureau de la publicité des droits)	2012-03-26		
Arpenteur-géomètre	Daniel Fouquette		
Minute	18925		

Québec

© Gouvernement du Québec, 2015

Banque cadastrale officielle en date du : 31 janvier 2020, 17 h 35

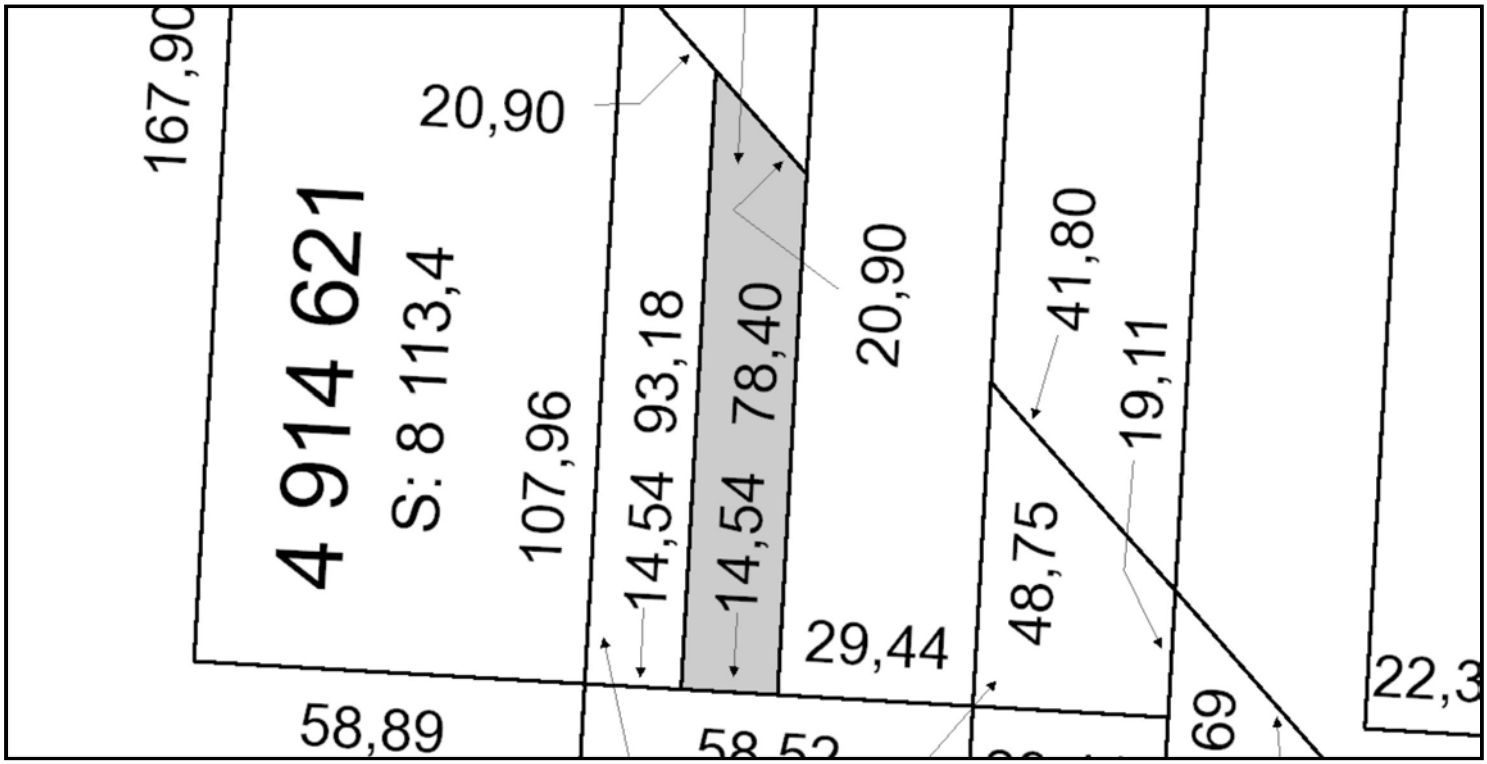

Identification

Numéro de lot	4 914 625 Cadastre du Québec
Circonscription foncière	L'Assomption (62)
Statut	Actif 2012-03-22
Dépôt au cadastre	2012-03-22
Entrée en vigueur au BPD (Bureau de la publicité des droits)	2012-03-26

Concordances

Lot(s) antécédent(s)

Numéro(s) de lot	2 575 274 (partie) Cadastre du Québec

Lot(s) successeur(s)

Localisation

Municipalité(s)	Terrebonne, Ville (64008)		
Feuillet cartographique	31H12-050-0808	**Zone de repérage**	B-3
Échelle de représentation	1:5 000	**Échelle de création**	1:2 000

Attributs relatifs au titre « lors de la création du lot »

Propriétaire(s)	Les Sables Thouin Inc.
Mode d'acquisition	Contrat
Numéro d'inscription du titre	357171
Circonscription foncière du titre	L'Assomption (62)

Historique cadastral

Numéro de dossier	987942	**Action**	Création du lot.
Dépôt au cadastre	2012-03-22		
Entrée en vigueur au BPD (Bureau de la publicité des droits)	2012-03-26		
Arpenteur-géomètre	Daniel Fouquette		
Minute	18925		

© Gouvernement du Québec, 2015

Énergie et Ressources naturelles Québec

Banque cadastrale officielle en date du : 31 janvier 2020, 17 h 35

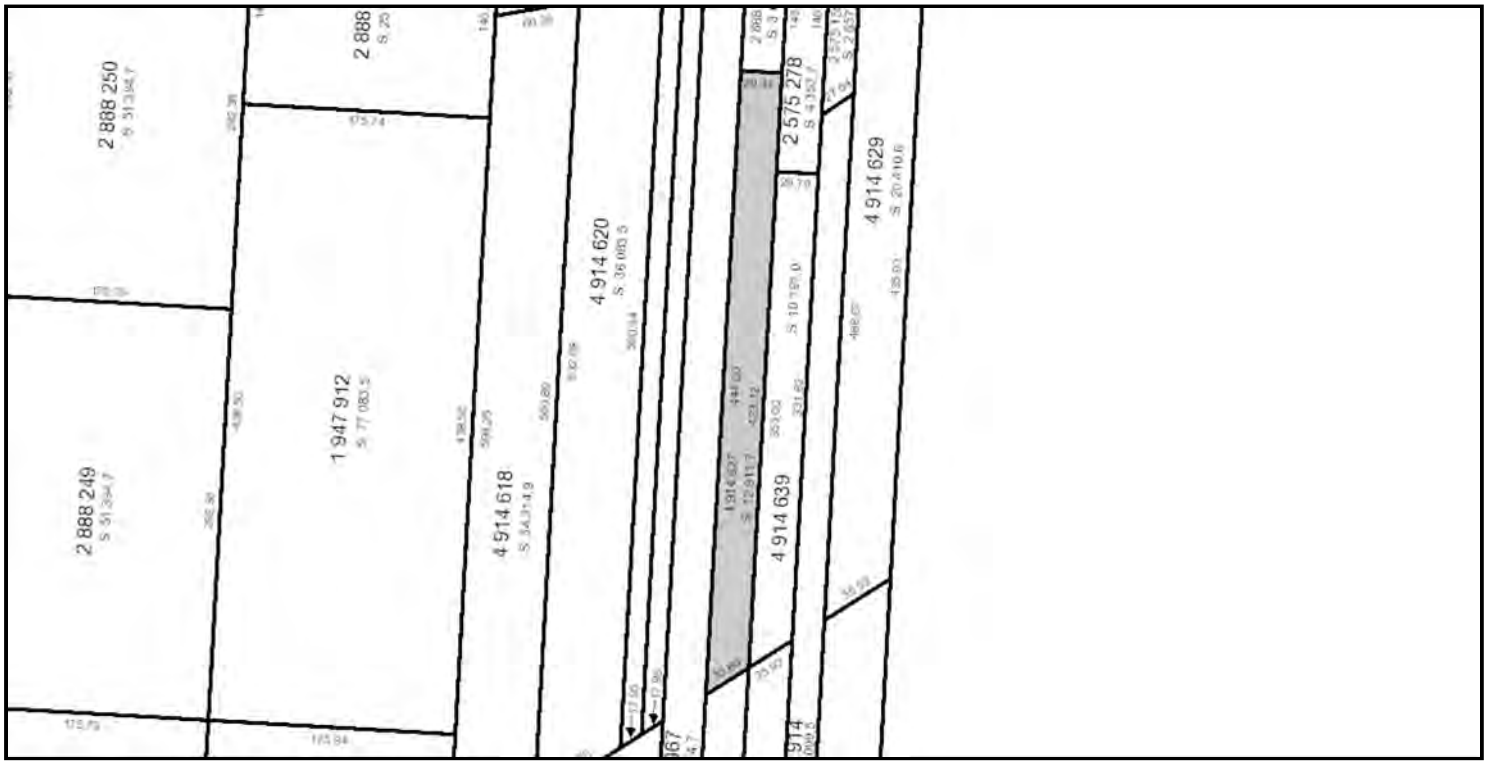

Identification

Numéro de lot	4 914 627 Cadastre du Québec
Circonscription foncière	L'Assomption (62)
Statut	Actif 2012-03-22
Dépôt au cadastre	2012-03-22
Entrée en vigueur au BPD (Bureau de la publicité des droits)	2012-03-26

Concordances

Lot(s) antécédent(s)

Numéro(s) de lot	2 575 279 (partie) Cadastre du Québec

Lot(s) successeur(s)

Localisation

Municipalité(s)	Terrebonne, Ville (64008)		
Feuillet cartographique	31H12-050-0808	**Zone de repérage**	B-3
Échelle de représentation	1:5 000	**Échelle de création**	1:2 000

Attributs relatifs au titre « lors de la création du lot »

Propriétaire(s)	Les Sables Thouin Inc.
Mode d'acquisition	Contrat
Numéro d'inscription du titre	349846
Circonscription foncière du titre	L'Assomption (62)

Historique cadastral

Numéro de dossier	987942	**Action**	Création du lot.
Dépôt au cadastre	2012-03-22		
Entrée en vigueur au BPD (Bureau de la publicité des droits)	2012-03-26		
Arpenteur-géomètre	Daniel Fouquette		
Minute	18925		

Québec

© Gouvernement du Québec, 2015

Énergie et Ressources naturelles Québec

Banque cadastrale officielle en date du : 31 janvier 2020, 17 h 35

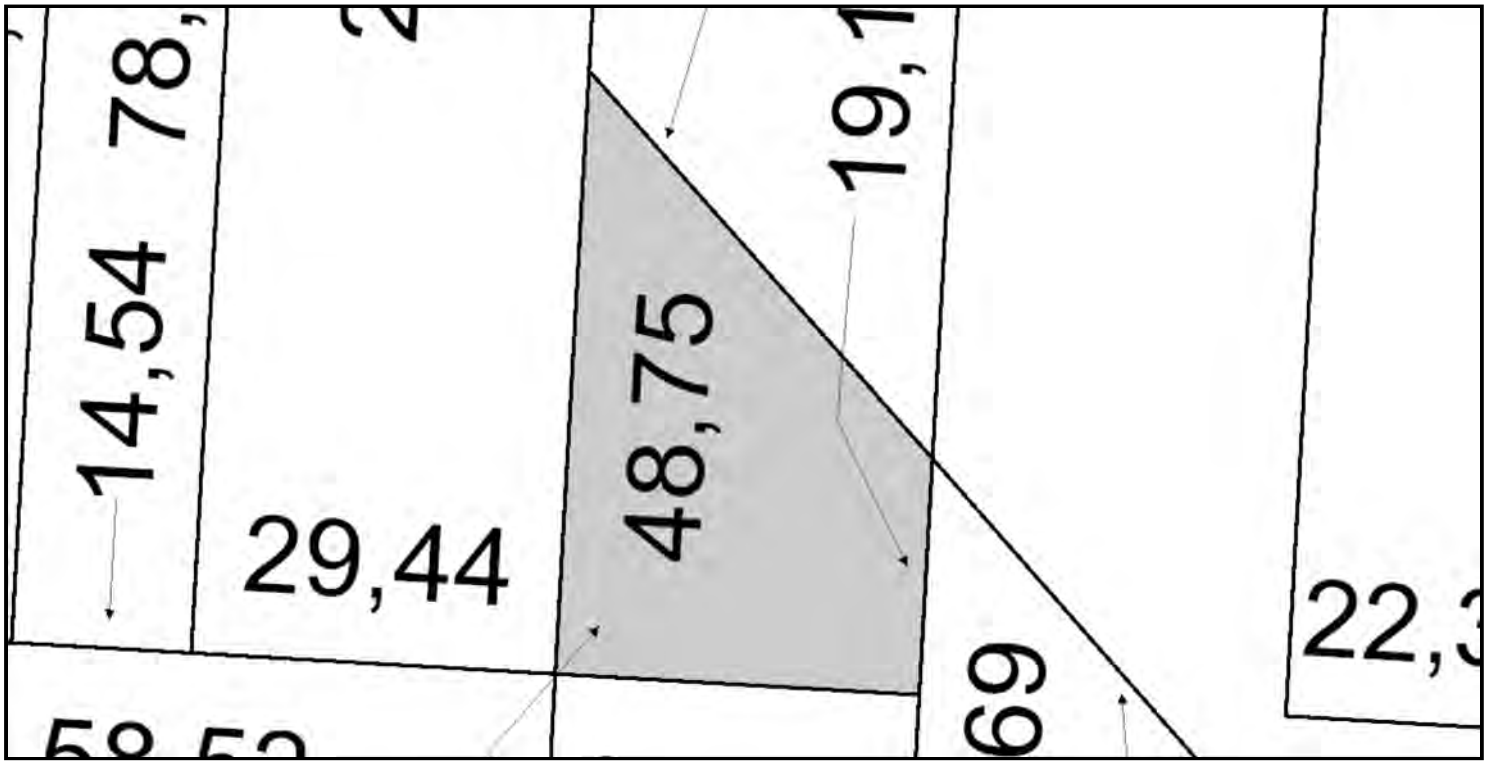

Identification

Numéro de lot	4 991 718 Cadastre du Québec
Circonscription foncière	L'Assomption (62)
Statut	Actif 2012-03-22
Dépôt au cadastre	2012-03-22
Entrée en vigueur au BPD (Bureau de la publicité des droits)	2012-03-26

Concordances

Lot(s) antécédent(s)

Numéro(s) de lot	2 575 279 (partie) Cadastre du Québec

Lot(s) successeur(s)

Localisation

Municipalité(s)	Terrebonne, Ville (64008)		
Feuillet cartographique	31H12-050-0808	**Zone de repérage**	C-3
Échelle de représentation	1:5 000	**Échelle de création**	1:2 000

Attributs relatifs au titre « lors de la création du lot »

Propriétaire(s)	Les Sables Thouin Inc.
Mode d'acquisition	Contrat
Numéro d'inscription du titre	349846
Circonscription foncière du titre	L'Assomption (62)

Historique cadastral

Numéro de dossier	987942	**Action**	Création du lot.
Dépôt au cadastre	2012-03-22		
Entrée en vigueur au BPD (Bureau de la publicité des droits)	2012-03-26		
Arpenteur-géomètre	Daniel Fouquette		
Minute	18925		

Québec

© Gouvernement du Québec, 2015

Énergie et Ressources naturelles Québec

Banque cadastrale officielle en date du : 31 janvier 2020, 17 h 35

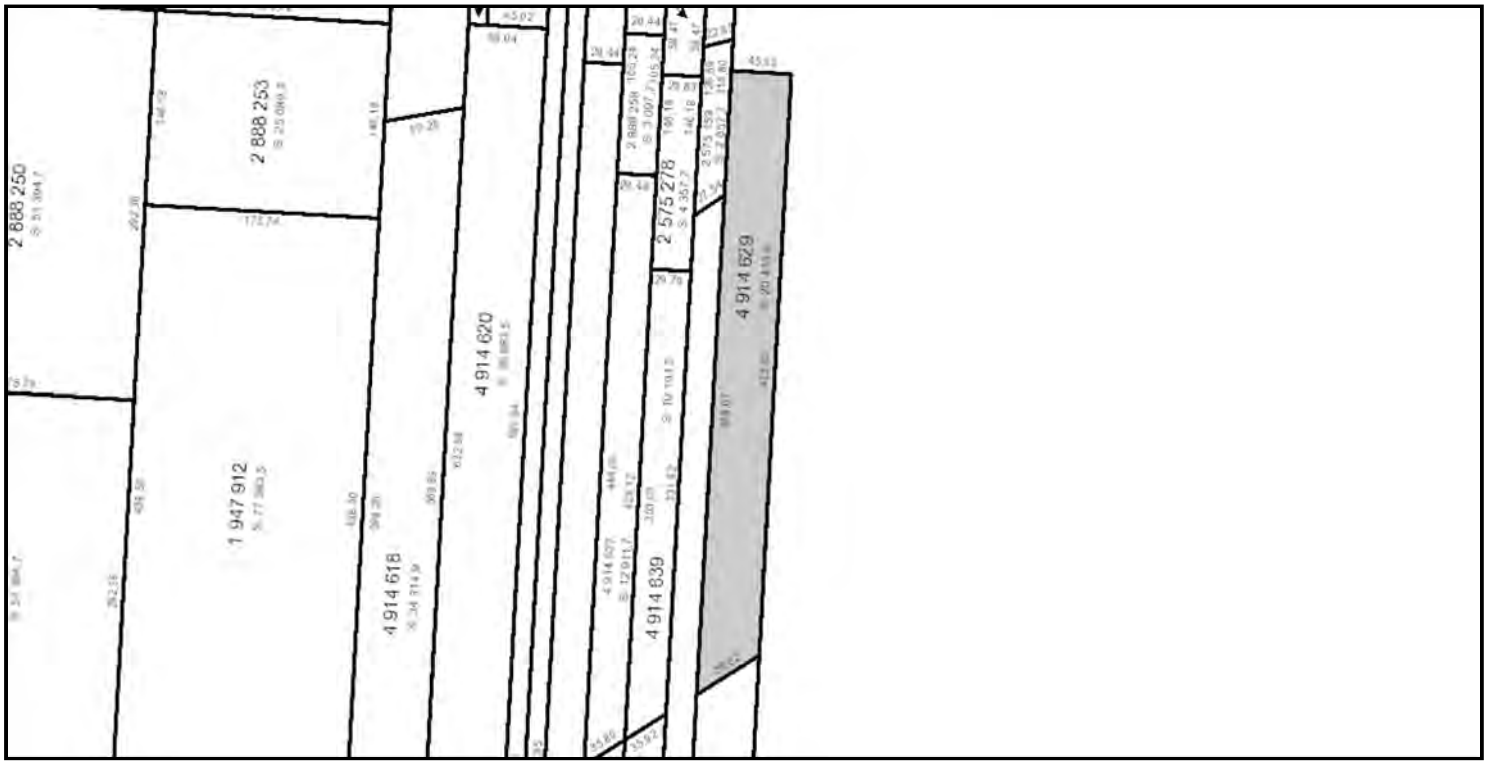

Identification

Numéro de lot	4 914 629 Cadastre du Québec
Circonscription foncière	L'Assomption (62)
Statut	Actif 2012-03-22
Dépôt au cadastre	2012-03-22
Entrée en vigueur au BPD (Bureau de la publicité des droits)	2012-03-26

Concordances

Lot(s) antécédent(s)

Numéro(s) de lot	1 947 965 (partie) Cadastre du Québec

Lot(s) successeur(s)

Localisation

Municipalité(s)	Terrebonne, Ville (64008)		
Feuillet cartographique	31H12-050-0808	**Zone de repérage**	A-3
Échelle de représentation	1:5 000	**Échelle de création**	1:2 000

Attributs relatifs au titre « lors de la création du lot »

Propriétaire(s)	Les Sables Thouin Inc.
Mode d'acquisition	Contrat
Numéro d'inscription du titre	334535
Circonscription foncière du titre	L'Assomption (62)

Historique cadastral

Numéro de dossier	987942	**Action**	Création du lot.
Dépôt au cadastre	2012-03-22		
Entrée en vigueur au BPD (Bureau de la publicité des droits)	2012-03-26		
Arpenteur-géomètre	Daniel Fouquette		
Minute	18925		

Québec

© Gouvernement du Québec, 2015

L'image de ce lot n'est pas disponible sur Infolot. Pour visualiser le lot, consultez le « plan cadastral » dans le Registre foncier du Québec en ligne

Banque cadastrale officielle en date du : 31 janvier 2020, 17 h 35

Identification

Numéro de lot	1 947 965 Cadastre du Québec
Circonscription foncière	L'Assomption (62)
Statut	Inactif 2012-03-22
Dépôt au cadastre	2002-11-06
Entrée en vigueur au BPD (Bureau de la publicité des droits)	2002-11-08

Concordances

Lot(s) antécédent(s)

Numéro(s) de lot	100 (partie)
Cadastre	Paroisse de Lachenaie (051270)

Lot(s) successeur(s)

Numéro(s) de lot	4 914 629 , 4 914 630
	Cadastre du Québec

Localisation

Municipalité(s)	Terrebonne, Ville (64008)		
Feuillet cartographique		**Zone de repérage**	
Échelle de représentation	1:5 000	**Échelle de création**	1:2 000

Attributs relatifs au titre « lors de la création du lot »

Propriétaire(s)	LES SABLES THOUIN INC.
Mode d'acquisition	Contrat
Numéro d'inscription du titre	334535
Circonscription foncière du titre	L'Assomption (62)

Historique cadastral

Numéro de dossier	744288	**Action**	Création du lot.
Dépôt au cadastre	2002-11-06		
Entrée en vigueur au BPD (Bureau de la publicité des droits)	2002-11-08		
Arpenteur-géomètre	Réjean Labre		
Minute	32265		
Numéro de dossier	987942	**Action**	Remplacement du lot.
Dépôt au cadastre	2012-03-22		
Entrée en vigueur au BPD (Bureau de la publicité des droits)	2012-03-26		
Arpenteur-géomètre	Daniel Fouquette		
Minute	18925		

Québec

© Gouvernement du Québec, 2015

Énergie et Ressources naturelles Québec

Banque cadastrale officielle en date du : 31 janvier 2020, 17 h 35

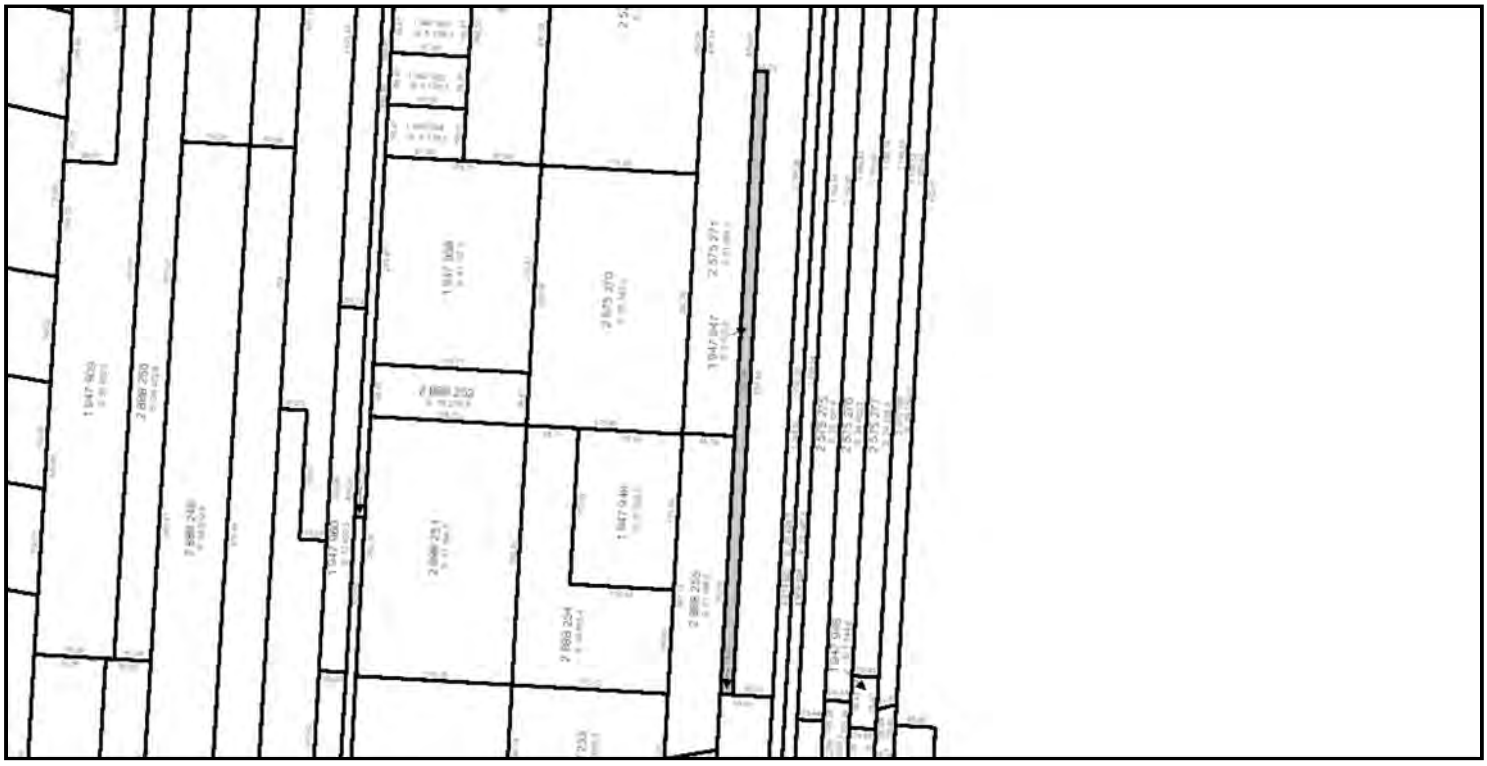

Identification

Numéro de lot	1 947 947 Cadastre du Québec
Circonscription foncière	L'Assomption (62)
Statut	Actif 2002-11-06
Dépôt au cadastre	2002-11-06
Entrée en vigueur au BPD (Bureau de la publicité des droits)	2002-11-08

Concordances

Lot(s) antécédent(s)

Numéro(s) de lot	121 (partie)
Cadastre	Paroisse de Lachenaie (051270)

Lot(s) successeur(s)

Localisation

Municipalité(s)	Terrebonne, Ville (64008)		
Feuillet cartographique	31H12-050-0808	**Zone de repérage**	A-3
Échelle de représentation	1:5 000	**Échelle de création**	1:2 000

Attributs relatifs au titre « lors de la création du lot »

Propriétaire(s)	2531-0855 QUÉBEC INC.
Mode d'acquisition	Contrat
Numéro d'inscription du titre	556841
Circonscription foncière du titre	L'Assomption (62)

Historique cadastral

Numéro de dossier	744288	**Action**	Création du lot.
Dépôt au cadastre	2002-11-06		
Entrée en vigueur au BPD (Bureau de la publicité des droits)	2002-11-08		
Arpenteur-géomètre	Réjean Labre		
Minute	32265		

Québec

© Gouvernement du Québec, 2015

Énergie et Ressources naturelles Québec

Banque cadastrale officielle en date du : 31 janvier 2020, 17 h 35

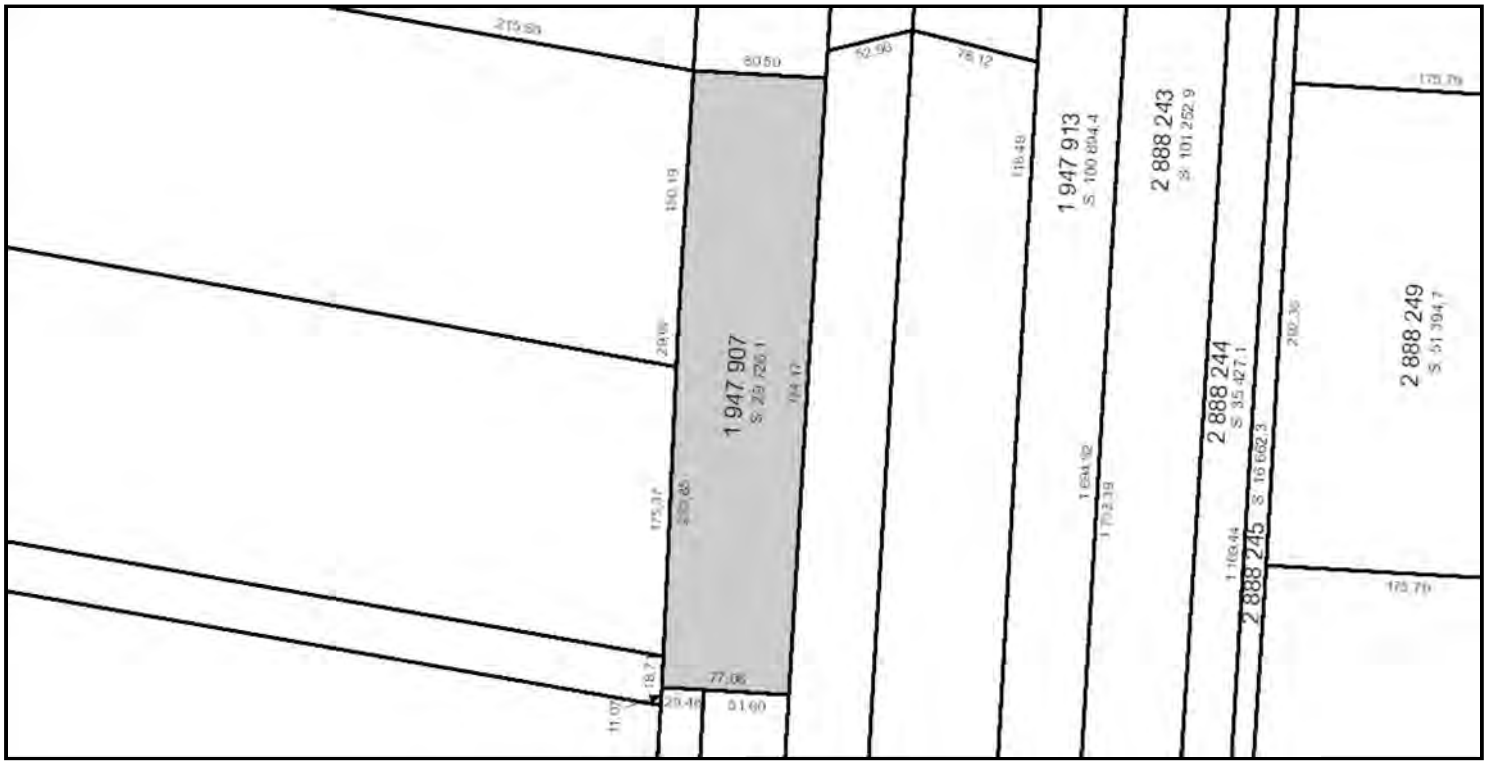

Identification

Numéro de lot	1 947 907 Cadastre du Québec
Circonscription foncière	L'Assomption (62)
Statut	Actif 2002-11-06
Dépôt au cadastre	2002-11-06
Entrée en vigueur au BPD (Bureau de la publicité des droits)	2002-11-08

Concordances

Lot(s) antécédent(s)

Numéro(s) de lot	153 (partie), 154 (partie)
Cadastre	Paroisse de Lachenaie (051270)

Lot(s) successeur(s)

Localisation

Municipalité(s)	Terrebonne, Ville (64008)		
Feuillet cartographique	31H12-050-0808	**Zone de repérage**	B-2
Échelle de représentation	1:5 000	**Échelle de création**	1:2 000

Attributs relatifs au titre « lors de la création du lot »

Propriétaire(s)	PAR HOLDINGS INC.
Mode d'acquisition	Contrat
Numéro d'inscription du titre	520391
Circonscription foncière du titre	L'Assomption (62)

Historique cadastral

Numéro de dossier	744288	**Action**	Création du lot.
Dépôt au cadastre	2002-11-06		
Entrée en vigueur au BPD (Bureau de la publicité des droits)	2002-11-08		
Arpenteur-géomètre	Réjean Labre		
Minute	32265		

Québec

© Gouvernement du Québec, 2015

Énergie et Ressources naturelles Québec

Banque cadastrale officielle en date du : 31 janvier 2020, 17 h 35

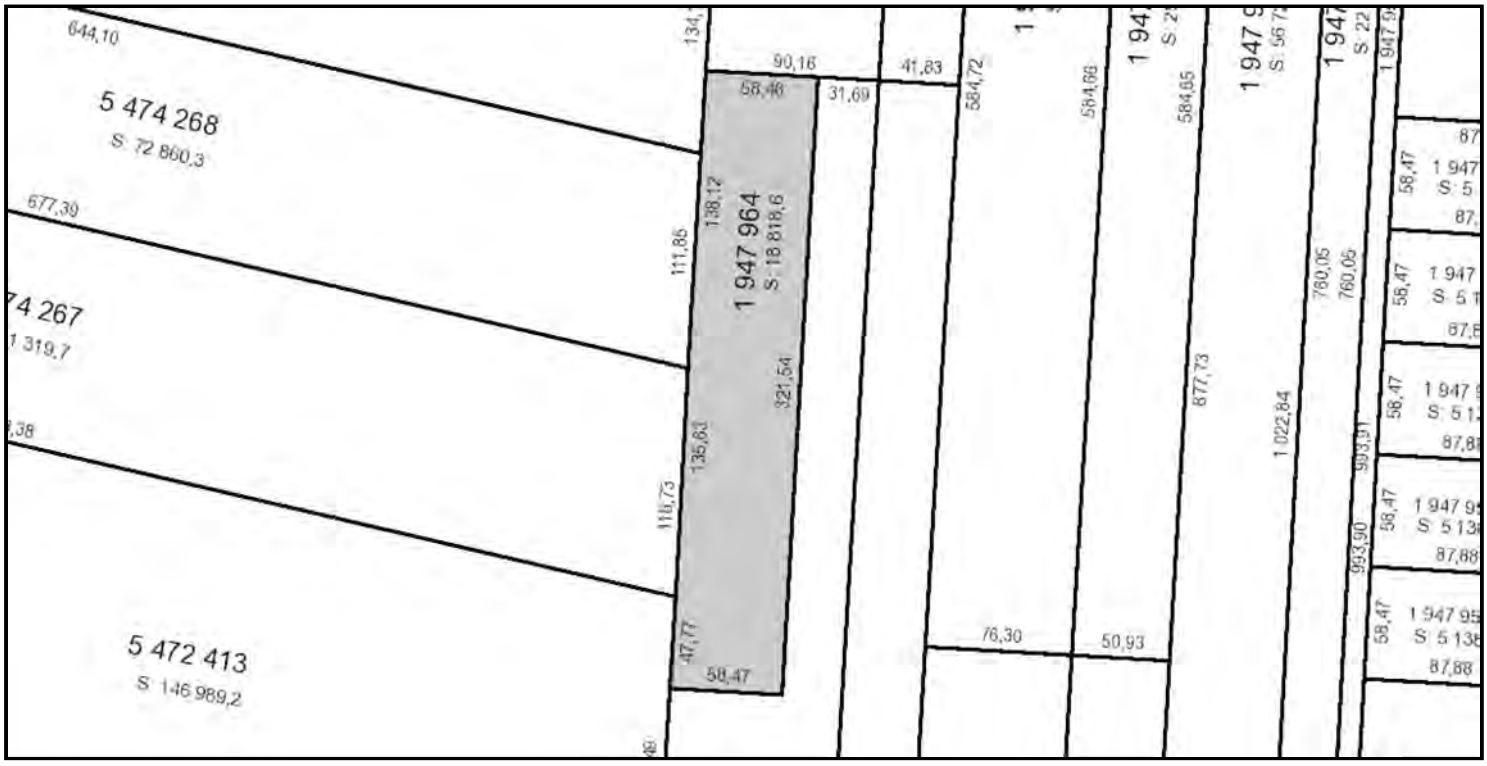

Identification

Numéro de lot	1 947 964 Cadastre du Québec
Circonscription foncière	L'Assomption (62)
Statut	Actif 2002-11-06
Dépôt au cadastre	2002-11-06
Entrée en vigueur au BPD (Bureau de la publicité des droits)	2002-11-08

Concordances

Lot(s) antécédent(s)

Numéro(s) de lot	155 (partie)
Cadastre	Paroisse de Lachenaie (051270)

Lot(s) successeur(s)

Localisation

Municipalité(s)	Terrebonne, Ville (64008)		
Feuillet cartographique	31H13-050-0108	**Zone de repérage**	D-2
Feuillet cartographique	31H12-050-0808	**Zone de repérage**	A-2
Échelle de représentation	1:5 000	**Échelle de création**	1:2 000

Attributs relatifs au titre « lors de la création du lot »

Propriétaire(s)	PAR HOLDINGS INC.
Mode d'acquisition	Contrat
Numéro d'inscription du titre	520391
Circonscription foncière du titre	L'Assomption (62)

Historique cadastral

Numéro de dossier	744288	**Action**	Création du lot.
Dépôt au cadastre	2002-11-06		
Entrée en vigueur au BPD (Bureau de la publicité des droits)	2002-11-08		
Arpenteur-géomètre	Réjean Labre		
Minute	32265		

Québec

© Gouvernement du Québec, 2015

Énergie et Ressources naturelles Québec

Banque cadastrale officielle en date du : 31 janvier 2020, 17 h 35



Identification

Numéro de lot	1 947 958 Cadastre du Québec
Circonscription foncière	L'Assomption (62)
Statut	Actif 2002-11-06
Dépôt au cadastre	2002-11-06
Entrée en vigueur au BPD (Bureau de la publicité des droits)	2002-11-08

Concordances

Lot(s) antécédent(s)	
Numéro(s) de lot	140 (partie)
Cadastre	Paroisse de Lachenaie (051270)
Lot(s) successeur(s)	

Localisation

Municipalité(s)	Terrebonne, Ville (64008)		
Feuillet cartographique	31H12-050-0808	**Zone de repérage**	A-3
Échelle de représentation	1:5 000	**Échelle de création**	1:2 000

Attributs relatifs au titre « lors de la création du lot »

Propriétaire(s)	PAR HOLDINGS INC.
Mode d'acquisition	Contrat
Numéro d'inscription du titre	520391
Circonscription foncière du titre	L'Assomption (62)

Historique cadastral

Numéro de dossier	744288	**Action**	Création du lot.
Dépôt au cadastre	2002-11-06		
Entrée en vigueur au BPD (Bureau de la publicité des droits)	2002-11-08		
Arpenteur-géomètre	Réjean Labre		
Minute	32265		

Québec

© Gouvernement du Québec, 2015

Énergie et Ressources naturelles Québec

Banque cadastrale officielle en date du : 31 janvier 2020, 17 h 35

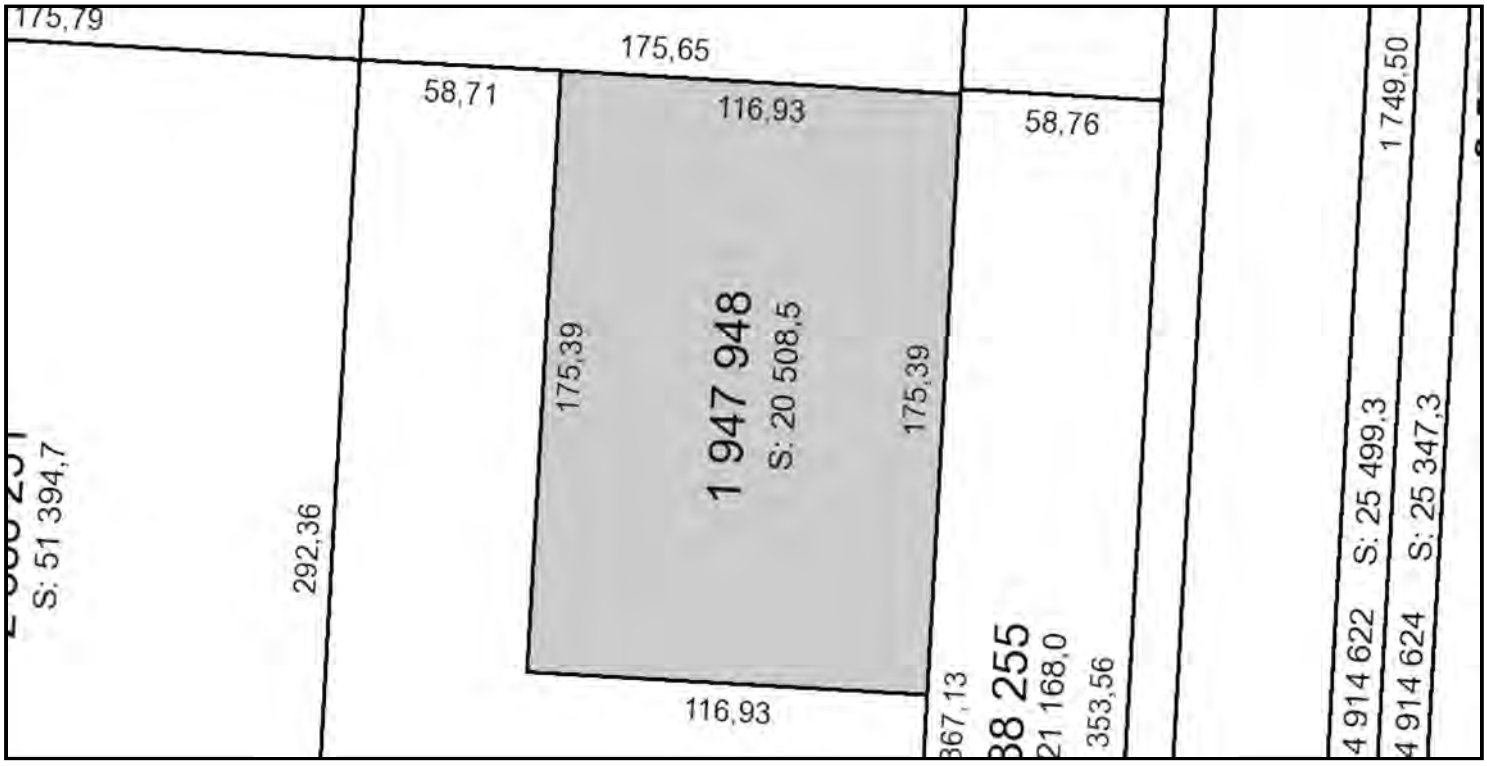

Identification

Numéro de lot	1 947 948 Cadastre du Québec
Circonscription foncière	L'Assomption (62)
Statut	Actif 2002-11-06
Dépôt au cadastre	2002-11-06
Entrée en vigueur au BPD (Bureau de la publicité des droits)	2002-11-08

Concordances

Lot(s) antécédent(s)

Numéro(s) de lot	128 (partie)
Cadastre	Paroisse de Lachenaie (051270)

Lot(s) successeur(s)

Localisation

Municipalité(s)	Terrebonne, Ville (64008)		
Feuillet cartographique	31H12-050-0808	**Zone de repérage**	A-3
Échelle de représentation	1:5 000	**Échelle de création**	1:2 000

Attributs relatifs au titre « lors de la création du lot »

Propriétaire(s)	PAR HOLDINGS INC.
Mode d'acquisition	Contrat
Numéro d'inscription du titre	520391
Circonscription foncière du titre	L'Assomption (62)

Historique cadastral

Numéro de dossier	744288	**Action**	Création du lot.
Dépôt au cadastre	2002-11-06		
Entrée en vigueur au BPD (Bureau de la publicité des droits)	2002-11-08		
Arpenteur-géomètre	Réjean Labre		
Minute	32265		

Québec

© Gouvernement du Québec, 2015

Énergie et Ressources naturelles Québec

Banque cadastrale officielle en date du : 31 janvier 2020, 17 h 35

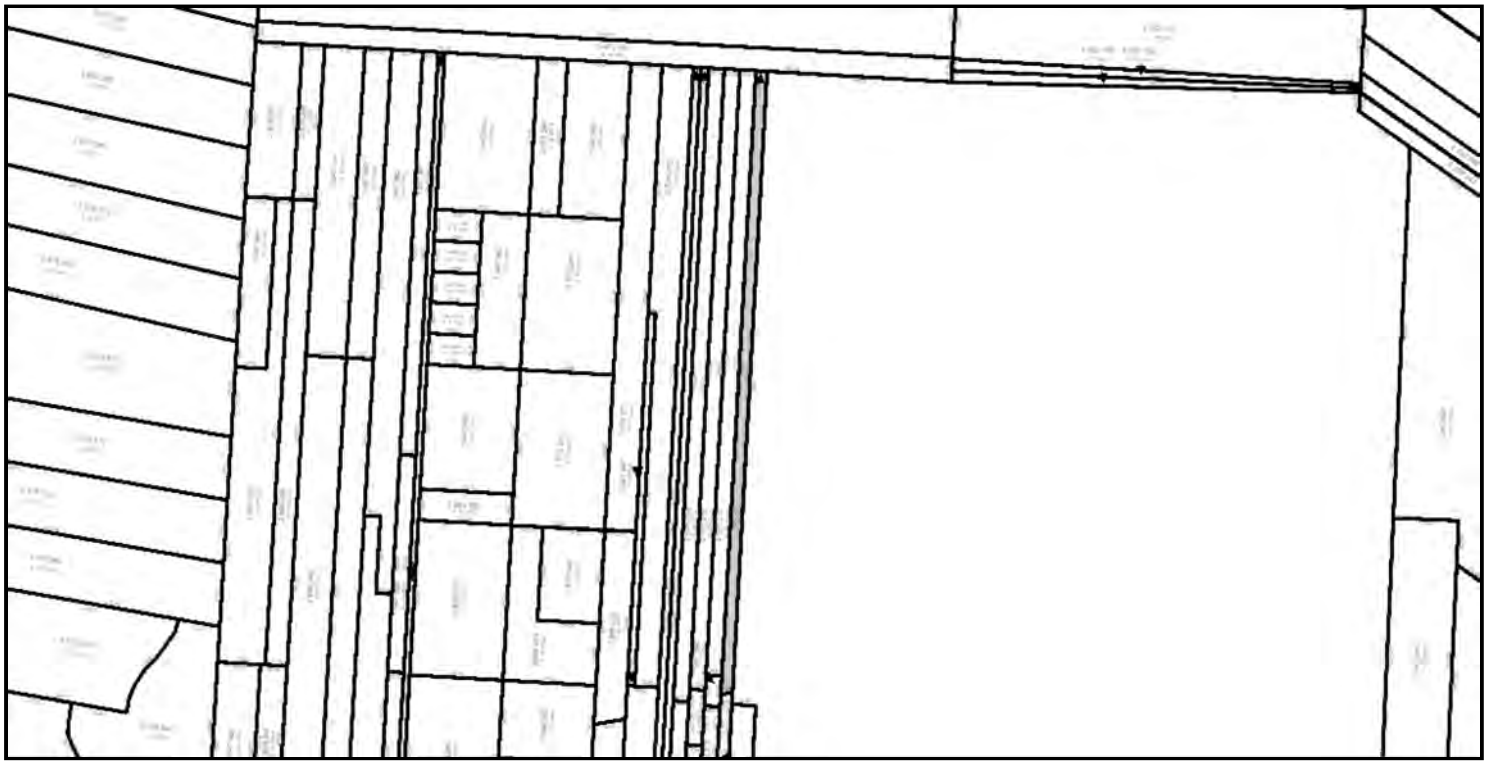

Identification

Numéro de lot	2 575 160 Cadastre du Québec
Circonscription foncière	L'Assomption (62)
Statut	Actif 2002-11-06
Dépôt au cadastre	2002-11-06
Entrée en vigueur au BPD (Bureau de la publicité des droits)	2002-11-08

Concordances

Lot(s) antécédent(s)	
Numéro(s) de lot	101 (partie)
Cadastre	Paroisse de Lachenaie (051270)
Lot(s) successeur(s)	

Localisation

Municipalité(s)	Terrebonne, Ville (64008)		
Feuillet cartographique	31H12-050-0808	**Zone de repérage**	A-3
Feuillet cartographique	31H13-050-0108	**Zone de repérage**	D-3
Échelle de représentation	1:5 000	**Échelle de création**	1:2 000

Attributs relatifs au titre « lors de la création du lot »

Propriétaire(s)	PAR HOLDINGS INC.
Mode d'acquisition	Contrat
Numéro d'inscription du titre	502627
Circonscription foncière du titre	L'Assomption (62)

Historique cadastral

Numéro de dossier	744288	**Action**	Création du lot.
Dépôt au cadastre	2002-11-06		
Entrée en vigueur au BPD (Bureau de la publicité des droits)	2002-11-08		
Arpenteur-géomètre	Réjean Labre		
Minute	32265		

Québec

© Gouvernement du Québec, 2015

Banque cadastrale officielle en date du : 31 janvier 2020, 17 h 35

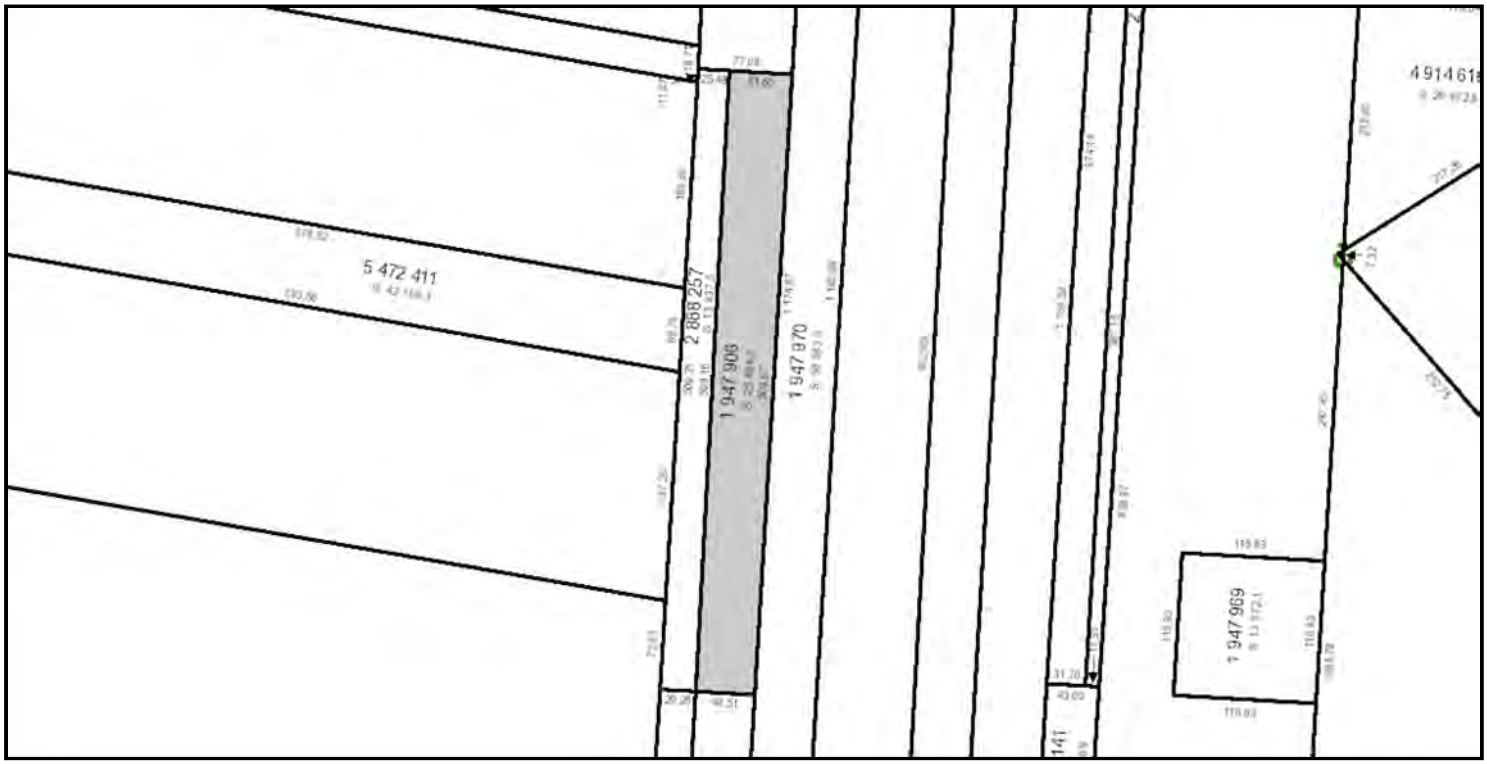

Identification

Numéro de lot	1 947 906 Cadastre du Québec
Circonscription foncière	L'Assomption (62)
Statut	Actif 2002-11-06
Dépôt au cadastre	2002-11-06
Entrée en vigueur au BPD (Bureau de la publicité des droits)	2002-11-08

Concordances

Lot(s) antécédent(s)	
Numéro(s) de lot	153 (partie)
Cadastre	Paroisse de Lachenaie (051270)
Lot(s) successeur(s)	

Localisation

Municipalité(s)	Terrebonne, Ville (64008)		
Feuillet cartographique	31H12-050-0808	**Zone de repérage**	B-2
Échelle de représentation	1:5 000	**Échelle de création**	1:2 000

Attributs relatifs au titre « lors de la création du lot »

Propriétaire(s)	WELLINGTON INVESTMENT CORPORATION
Mode d'acquisition	Contrat
Numéro d'inscription du titre	273039
Circonscription foncière du titre	L'Assomption (62)

Historique cadastral

Numéro de dossier	744288	**Action**	Création du lot.
Dépôt au cadastre	2002-11-06		
Entrée en vigueur au BPD (Bureau de la publicité des droits)	2002-11-08		
Arpenteur-géomètre	Réjean Labre		
Minute	32265		
Numéro de dossier	842001	**Action**	Correction du lot.
Dépôt au cadastre	2005-02-14		
Entrée en vigueur au BPD (Bureau de la publicité des droits)	2005-02-16		
Arpenteur-géomètre	Daniel Fouquette		
Minute	17969		
Nature(s) de la modification	Mode d'acquisition, no inscription du titre Nom du propriétaire		

© Gouvernement du Québec, 2015

Énergie et Ressources naturelles Québec

Banque cadastrale officielle en date du : 31 janvier 2020, 17 h 35

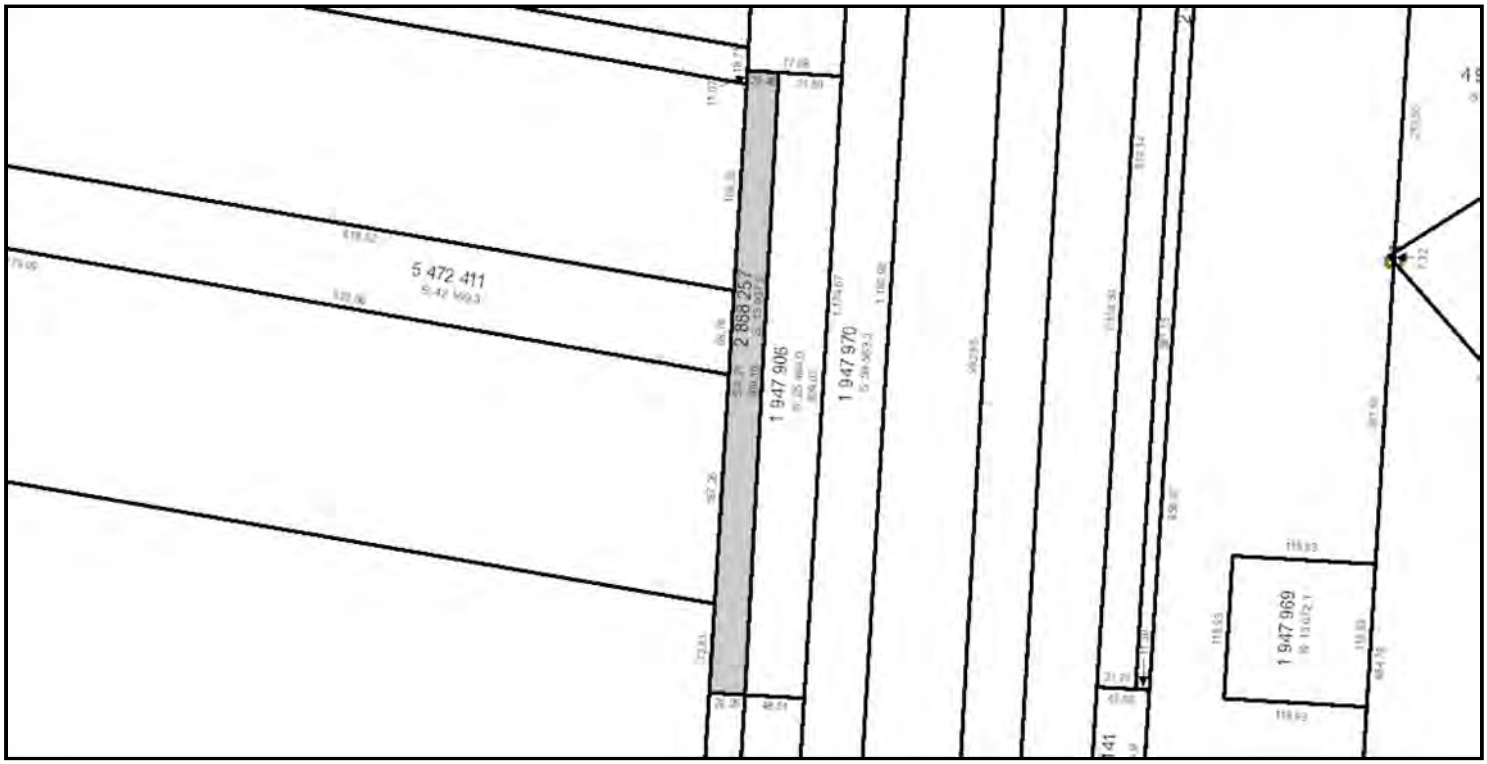

Identification

Numéro de lot	2 888 257 Cadastre du Québec
Circonscription foncière	L'Assomption (62)
Statut	Actif 2002-11-06
Dépôt au cadastre	2002-11-06
Entrée en vigueur au BPD (Bureau de la publicité des droits)	2002-11-08

Concordances

Lot(s) antécédent(s)	
Numéro(s) de lot	154 (partie)
Cadastre	Paroisse de Lachenaie (051270)
Lot(s) successeur(s)	

Localisation

Municipalité(s)	Terrebonne, Ville (64008)		
Feuillet cartographique	31H12-050-0808	**Zone de repérage**	B-2
Échelle de représentation	1:5 000	**Échelle de création**	1:2 000

Attributs relatifs au titre « lors de la création du lot »

Propriétaire(s)	WELLINGTON INVESTMENT CORPORATION
Mode d'acquisition	Contrat
Numéro d'inscription du titre	273039
Circonscription foncière du titre	L'Assomption (62)

Historique cadastral

Numéro de dossier	744288	**Action**	Création du lot.
Dépôt au cadastre	2002-11-06		
Entrée en vigueur au BPD (Bureau de la publicité des droits)	2002-11-08		
Arpenteur-géomètre	Réjean Labre		
Minute	32265		
Numéro de dossier	842001	**Action**	Correction du lot.
Dépôt au cadastre	2005-02-14		
Entrée en vigueur au BPD (Bureau de la publicité des droits)	2005-02-16		
Arpenteur-géomètre	Daniel Fouquette		
Minute	17969		
Nature(s) de la modification	Mode d'acquisition, no inscription du titre Nom du propriétaire		

Québec

© Gouvernement du Québec, 2015

Énergie et Ressources naturelles Québec

Banque cadastrale officielle en date du : 31 janvier 2020, 17 h 35

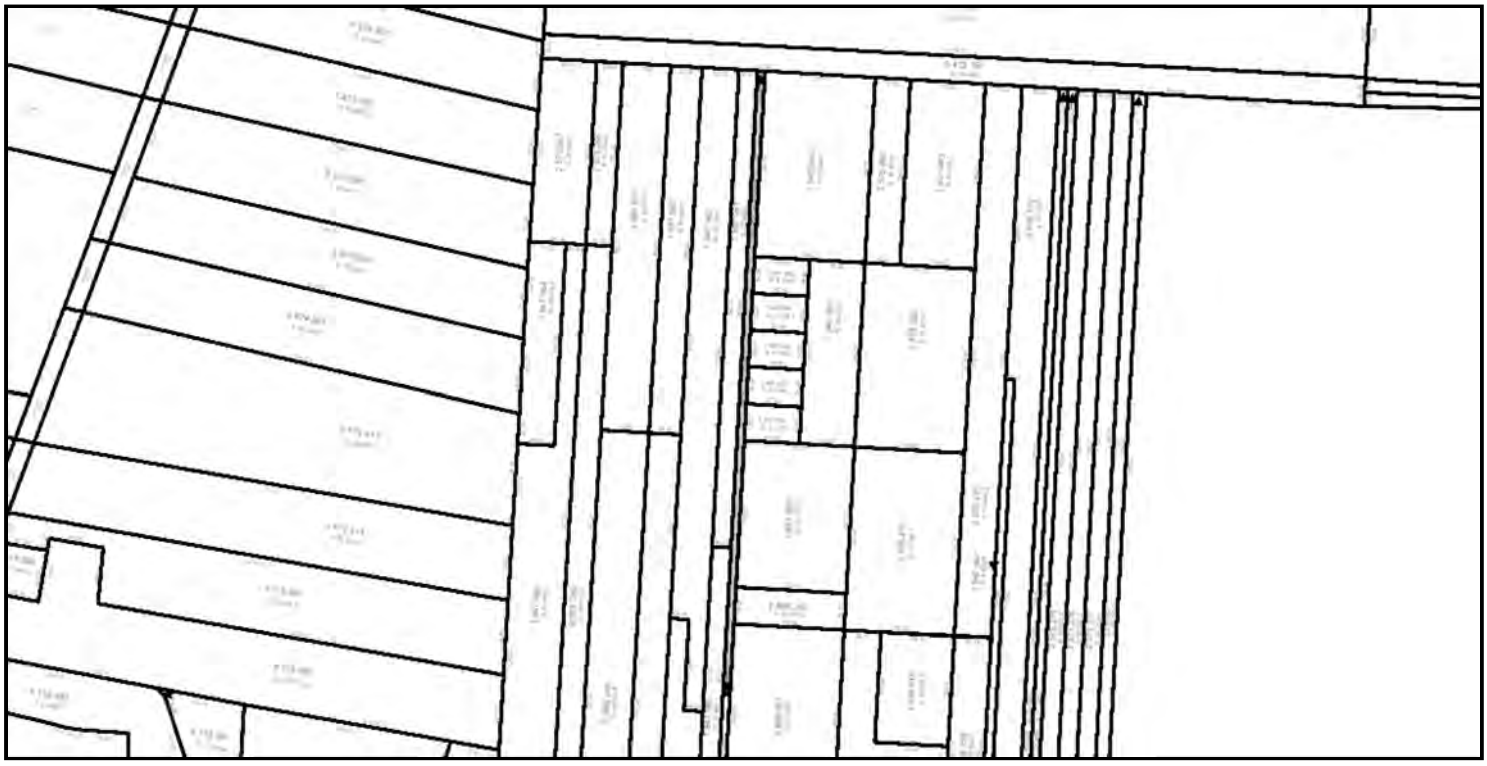

Identification

Numéro de lot	1 947 959 Cadastre du Québec
Circonscription foncière	L'Assomption (62)
Statut	Actif 2002-11-06
Dépôt au cadastre	2002-11-06
Entrée en vigueur au BPD (Bureau de la publicité des droits)	2002-11-08

Concordances

Lot(s) antécédent(s)	
Numéro(s) de lot	146 (partie)
Cadastre	Paroisse de Lachenaie (051270)
Lot(s) successeur(s)	

Localisation

Municipalité(s)	Terrebonne, Ville (64008)		
Feuillet cartographique	31H13-050-0108	**Zone de repérage**	D-2
Feuillet cartographique	31H12-050-0808	**Zone de repérage**	A-2
Échelle de représentation	1:5 000	**Échelle de création**	1:2 000

Attributs relatifs au titre « lors de la création du lot »

Propriétaire(s)	WELLINGTON INVESTMENT CORPORATION
Mode d'acquisition	Contrat
Numéro d'inscription du titre	273039
Circonscription foncière du titre	L'Assomption (62)

Historique cadastral

Numéro de dossier	744288	**Action**	Création du lot.
Dépôt au cadastre	2002-11-06		
Entrée en vigueur au BPD (Bureau de la publicité des droits)	2002-11-08		
Arpenteur-géomètre	Réjean Labre		
Minute	32265		

Québec

© Gouvernement du Québec, 2015

Banque cadastrale officielle en date du : 31 janvier 2020, 17 h 35

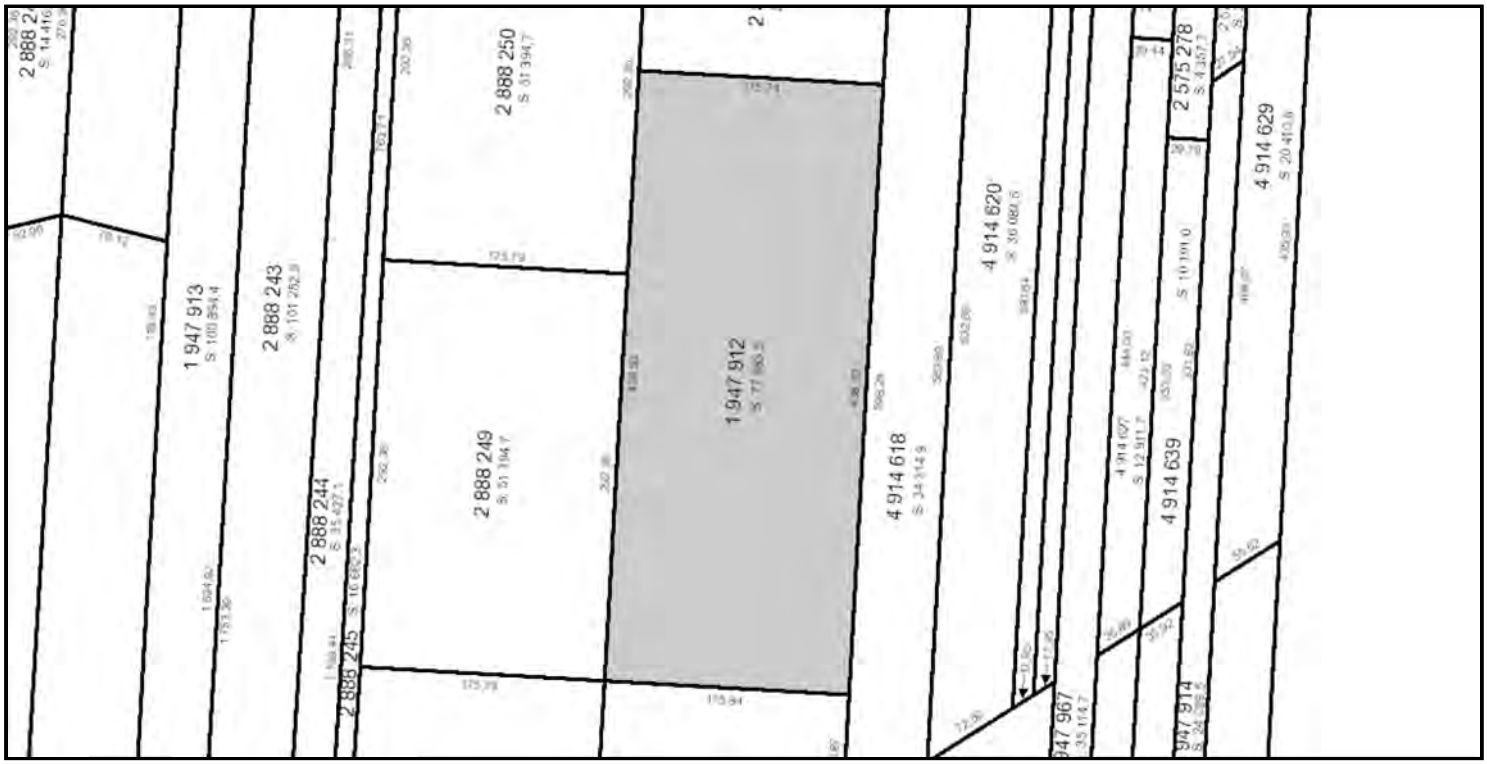

Identification

Numéro de lot	1 947 912 Cadastre du Québec
Circonscription foncière	L'Assomption (62)
Statut	Actif 2002-11-06
Dépôt au cadastre	2002-11-06
Entrée en vigueur au BPD (Bureau de la publicité des droits)	2002-11-08

Concordances

Lot(s) antécédent(s)

Numéro(s) de lot	126 , 127 (partie)
Cadastre	Paroisse de Lachenaie (051270)

Lot(s) successeur(s)

Localisation

Municipalité(s)	Terrebonne, Ville (64008)		
Feuillet cartographique	31H12-050-0808	**Zone de repérage**	B-3
Échelle de représentation	1:5 000	**Échelle de création**	1:2 000

Attributs relatifs au titre « lors de la création du lot »

Propriétaire(s)	SUMAR LAND HOLDING LTD
Mode d'acquisition	Loi
Numéro d'inscription du titre	316669
Circonscription foncière du titre	L'Assomption (62)

Historique cadastral

Numéro de dossier	744288	**Action**	Création du lot.
Dépôt au cadastre	2002-11-06		
Entrée en vigueur au BPD (Bureau de la publicité des droits)	2002-11-08		
Arpenteur-géomètre	Réjean Labre		
Minute	32265		

© Gouvernement du Québec, 2015

PROJET : TT TERREBONNE

RECHERCHE DE TITRE POUR LES LOTS SUIVANTS

PAROISSE DE LACHENAIE
DATE DE LA COMPILATION : 5-10 FEVRIER 2020
DIVISION ENREGISTREMENT : L'ASSOMPTION
CONCORDANCE
3679141 ⇒ 1947905P⇒ 146P, 147P
2575159 ⇒ 101P
1947969 ⇒ 132P
1947908 ⇒ 153P, 154P
1947909 ⇒ 155P
1947913 ⇒ 149P
2888243 ⇒ 148P
2888244 ⇒ 147P
2888245 ⇒ 146P
2888246 ⇒ 151P
2888248 ⇒ 150P
2888249 ⇒ 137
2888250 ⇒ 138
2888251 ⇒ 139
2888252 ⇒ 140P
2888253 ⇒ 127P
2888254 ⇒ 128P
2888255 ⇒ 117P
2888256 ⇒ 152P
2888258 ⇒ 110P
4914614 ⇒ 2888247P⇒ 132P
1947963 ⇒ 149P
1947949 ⇒ 131P
1947910 ⇒ 150P
2575266 ⇒ 152P
2575267 ⇒ 155P
1947956 ⇒ 143
1947961 ⇒ 147P
2575268 ⇒ 131P
2575269 ⇒ 130
2575270 ⇒ 129
2575271 ⇒ 117P
2575272 ⇒ 121P
2575275 ⇒ 111P
2575276 ⇒ 110P
2575277 ⇒ 107P
2575278 ⇒ 107P
3969156 ⇒ 2575281P⇒ 109P
3969157 ⇒ 2575280P⇒ 108P
4914616 ⇒ 3969154P⇒ 125P
4914617 ⇒ 3969154P⇒ 125P
4914618 ⇒ 3969155P⇒ 117P
4914619 ⇒ 3969155P⇒ 117P
4914620 ⇒ 2585283P⇒ 121P
4914621 ⇒ 2585283P⇒ 121P
4914622 ⇒ 2575273P⇒ 113
4914623 ⇒ 2575273P⇒ 113
4914624 ⇒ 2575274P ⇒ 112

4914625 ⇒ 2575274P ⇒ 112
4914627 ⇒ 2575279P⇒ 110P
4991718 ⇒ 2575279P⇒ 110P
4914629 ⇒ 1947965P⇒ 100P
1947947 ⇒ 121P
1947907 ⇒ 153P, 154P
1947964 ⇒ 155P
1947958 ⇒ 140P
1947948 ⇒ 128P
2575160 ⇒ 101P
1947906 ⇒ 153P
2888257 ⇒ 154P
1947959 ⇒ 146P
1947912 ⇒ 126**,** 127P

LOT 3679141

DATE	TYPE	ACTE	DE	À
2006/11/03	VENTE	13779311	9149-5713 QUEBEC INC.	SABLIERE CHAMPLAIN INC.
2005/09/13	VENTE	12673625	A. TOUSIGNANT ET AL	9149-5713 QUEBEC INC.
1997/11/27	PARTAGE	538020	A. TOUSIGNANT ET AL	A. TOUSIGNANT ET AL
1997/11/27	TRANSMISSION	538019	F. TOUSIGNANT	A. TOUSIGNANT ET AL
1996/02/27	VENTE	508785	G. VENNE	A. TOUSIGNANT ET AL
1970/06/11	VENTE	138284	PAUL VENNE	G. VENNE
1930/05/05	DON	48002	J.B. VENNE	PAUL VENNE

LOT 2575159

DATE	TYPE	ACTE	DE	À
2000/06/19	VENTE	575705	JEAN CLAUDE RABOUIN	2552-8720 QUEBEC INC.
1967/07/06	VENTE	121609	DAME A. PATRY ET AL	JEAN CLAUDE RABOUIN ET AL
1959/04/29	VENTE	89480	G. THIBAULT	DAME A. PATRY ET AL
1957/11/27	TRANSMISSION	85126	E. THIBAULT	DAME A. PATRY ET AL
1936/10/23	VENTE	52886	M. THERRIEN	E. THIBAULT
1934/05/18	VENTE	51146	J. ET A. ARCHAMBAULT	M. THERRIEN
1930/08/06	DON	48242	R. ARCHABAULT	A. ARCHAMBAULT
1923/11/22	PARTAGE	42400	A. ARCHAMBAULT	J. ET A. ARCHAMBAULT ET AL

LOT 1947969

DATE	TYPE	ACTE	DE	À
2010/12/21	JUGEMENT	17807202	DÉCLARÉ PROPRIO (PRESCRIPTION DECENNALE)	L. THOUIN ET AL
1964/11/12	VENTE	110405	J. THOUIN	BEAUDRY LTÉE (SELON INFOLOT)
1955/11/05	VENTE	79454	SUCC. A. CHAMPAGNE	J. THOUIN
1955/10/03	TESTAMENT	79206	A. CHAMPAGNE	SUCC. A. CHAMPAGNE
1952/03/21	VENTE	72384	A. CHAMPAGNE	J. THOUIN

1951/12/05	VENTE	72049	A. CHAMPAGNE	J. THOUIN
1937/12/26	VENTE	53008	G. VENNE	A. CHAMPAGNE
1912/05/08	VENTE	33100	A. CHARRETTE	G. VENNE

LOT 1947908(153P)

DATE	TYPE	ACTE	DE	À
1994/09/07	VENTE	489406	YOLANDE THOUIN	L. THOUIN ET AL
1992/04/09	TRANSMISSION	444324-5	BLANDINE DUFORT, SUZANNE THOUIN	L. THOUIN ET AL
1992/02/24	TRANSMISSION	441548	MARCEL THOUIN	L. THOUIN ET AL
1980/05/14	TRANSMISSION	245218	JOSEPHAT THOUIN	A. THOUIN ET AL
1948/07/27	VENTE	66751	A. BEAUDOIN	JOSEPHAT THOUIN
1943/05/27	VENTE	59990	F. VENNE	A. BEAUDOIN
1930/07/20	DON	48199	J.B. VENNE	F. VENNE
1904/07/02	VENTE	26991	R. ROCHON	J.B. VENNE

LOT 1947908(154P)

DATE	TYPE	ACTE	DE	À
1994/09/07	VENTE	489406	YOLANDE THOUIN	L. THOUIN ET AL
1992/04/09	TRANSMISSION	444324-5	BLANDINE DUFORT, SUZANNE THOUIN	L. THOUIN ET AL
1992/02/24	TRANSMISSION	441548	MARCEL THOUIN	L. THOUIN ET AL
1980/05/14	TRANSMISSION	245218	JOSEPHAT THOUIN	A. THOUIN ET AL
1948/07/27	VENTE	66751	A. BEAUDOIN	JOSEPHAT THOUIN
1943/05/27	VENTE	59990	F. VENNE	A. BEAUDOIN
1930/07/20	DON	48199	J.B. VENNE	F. VENNE
1904/07/02	VENTE	26991	R. ROCHON	J.B. VENNE

LOT 1947909

DATE	TYPE	ACTE	DE	À
1994/09/07	VENTE	489406	YOLANDE THOUIN	L. THOUIN ET AL
1992/04/09	TRANSMISSION	444324-5	BLANDINE DUFORT, SUZANNE THOUIN	L. THOUIN ET AL
1992/02/24	TRANSMISSION	441548	MARCEL THOUIN	L. THOUIN ET AL
1980/05/14	TRANSMISSION	245218	JOSEPHAT THOUIN	A. THOUIN ET AL
1968/01/01	RETROCESSION	124355	J.P. TURGEON	JOSEPHAT THOUIN
1964/11/12	VENTE	110406	BEAUDRY LTÉE	JOSEPHAT THOUIN
1962/12/21	VENTE	103107	JOSEPHAT THOUIN	BEAUDRY LTÉE
1958/09/25	VENTE	87617	JOSEPHAT THOUIN	TURGEON

1954/10/18	VENTE	77662	A. BOURGOIN	JOSEPHAT THOUIN
1947/07/02	VENTE	65294	M.R. TRUDEL	A. BOURGOIN
1925/08/18	VENTE	43821	A. PAQUETTE	M.R. TRUDEL

LOT 1947913

DATE	TYPE	ACTE	DE	À
1994/09/07	VENTE	489406	YOLANDE THOUIN	L. THOUIN ET AL
1992/04/09	TRANSMISSION	444324-5	BLANDINE DUFORT, SUZANNE THOUIN	L. THOUIN ET AL
1992/02/24	TRANSMISSION	441548	MARCEL THOUIN	L. THOUIN ET AL
1980/05/14	TRANSMISSION	245218	JOSEPHAT THOUIN	A. THOUIN ET AL
1960/10/22	VENTE	94902	L. DESJARDINS	JOSEPHAT THOUIN
1952/11/08	VENTE	73417	M. WILHELMY	JOSEPHAT THOUIN
1925/01/02	DON	43263	G. WILHELMY	M. WILHELMY

LOT 2888243

DATE	TYPE	ACTE	DE	À
1994/09/07	VENTE	489406	YOLANDE THOUIN	L. THOUIN ET AL
1992/04/09	TRANSMISSION	444324-5	BLANDINE DUFORT, SUZANNE THOUIN	L. THOUIN ET AL
1992/02/24	TRANSMISSION	441548	MARCEL THOUIN	L. THOUIN ET AL
1980/05/14	TRANSMISSION	245218	JOSEPHAT THOUIN	A. THOUIN ET AL
1955/07/30	ECHANGE	78708	F. VENNE	JOSEPHAT THOUIN
1955/03/26	VENTE	77931	O. VENNE	JOSEPHAT THOUIN
1953/09/10	VENTE	74770	F. VENNE	JOSEPHAT THOUIN
1953/06/13	VENTE	72770	F. VENNE	JOSEPHAT THOUIN
1950/10/10	VENTE	70254	F. VENNE	JOSEPHAT THOUIN
1938/07/12	DON	48199	J.B. VENNE	F. VENNE
1919/01/25	DON	38099	J.B. VENNE	O. VENNE

LOT 2888244

DATE	TYPE	ACTE	DE	À
1994/09/07	VENTE	489406	YOLANDE THOUIN	L. THOUIN ET AL
1992/04/09	TRANSMISSION	444324-5	BLANDINE DUFORT, SUZANNE THOUIN	L. THOUIN ET AL
1992/02/24	TRANSMISSION	441548	MARCEL THOUIN	L. THOUIN ET AL
1980/05/14	TRANSMISSION	245218	JOSEPHAT THOUIN	A. THOUIN ET AL
1949/06/15	ECHANGE	68124	Z. THERRIEN	JOSEPHAT THOUIN
1933/08/30	VENTE	50603	E. ETHIER	Z. THERRIEN

1931/08/08	TESTAMENT	49066	EUCLIDE ETHIER	E. ETHIER
1906/07/17	VENTE	29076	H. LAMARCHE	EUCLIDE ETHIER

LOT 2888245

DATE	TYPE	ACTE	DE	À
1994/09/07	VENTE	489406	YOLANDE THOUIN	L. THOUIN ET AL
1992/04/09	TRANSMISSION	444324-5	BLANDINE DUFORT, SUZANNE THOUIN	L. THOUIN ET AL
1992/02/24	TRANSMISSION	441548	MARCEL THOUIN	L. THOUIN ET AL
1980/05/14	TRANSMISSION	245218	JOSEPHAT THOUIN	A. THOUIN ET AL
1952/04/17	VENTE	72488	L. RAYMOND	JOSEPHAT THOUIN
1952/03/21	VENTE	72382	Z. THERRIEN	JOSEPHAT THOUIN
1949/06/15	ECHANGE	68124	Z. THERRIEN	JOSEPHAT THOUIN
1934/10/31	VENTE	51486	Z. THERRIEN	L. RAYMOND

LOT 2888246

DATE	TYPE	ACTE	DE	À
1994/09/07	VENTE	489406	YOLANDE THOUIN	L. THOUIN ET AL
1992/04/09	TRANSMISSION	444324-5	BLANDINE DUFORT, SUZANNE THOUIN	L. THOUIN ET AL
1992/02/24	TRANSMISSION	441548	MARCEL THOUIN	L. THOUIN ET AL
1980/05/14	TRANSMISSION	245218	JOSEPHAT THOUIN	A. THOUIN ET AL
1952/01/05	VENTE	72163	M. WILHELMY	JOSEPHAT THOUIN
1925/01/02	DON	43263	G. WILHELMY	M. WILHELMY

LOT 2888248

DATE	TYPE	ACTE	DE	À
1994/09/07	VENTE	489406	YOLANDE THOUIN	L. THOUIN ET AL
1992/04/09	TRANSMISSION	444324-5	BLANDINE DUFORT, SUZANNE THOUIN	L. THOUIN ET AL
1992/02/24	TRANSMISSION	441548	MARCEL THOUIN	L. THOUIN ET AL
1980/05/14	TRANSMISSION	245218	JOSEPHAT THOUIN	A. THOUIN ET AL
1958/04/25	VENTE	86053	J.P. TURGEON	JOSEPHAT THOUIN
1958/04/25	VENTE	86050	G. CHARTRAND	J.P. TURGEON
1958/04/12	VENTE	85948	A. LUSSIER	J.P. TURGEON
1951/11/19	VENTE	72000	P. VENNE	JOSEPHAT THOUIN
1949/04/05	VENTE	67798	T. CHARTRAND	G. CHARTRAND ET AL
1949/03/28	VENTE	67772	J. DESJARDINS	A. LUSSIER
1948/08/05	VENTE	66807	E. PARÉ	JOSEPHAT THOUIN

1944/02/21	VENTE	60755	P. VENNE	E. PARÉ
1944/02/21	VENTE	60754	P. VENNE	T. CHARTRAND
1930/05/05	DON	48002	J.B. VENNE	P. VENNE
1926/03/15	VENTE	44249	P. ROCHON	J. DESJARDINS
1926/02/18	VENTE	44168	H. LAMARCHE	P. ROCHON
1924/10/14	VENTE	43066	H. LAMARCHE	J.B. VENNE
1905/03/06	DON	27380	A. TRUDEL	H. LAMARCHE

LOT 2888249

DATE	TYPE	ACTE	DE	À
1994/09/07	VENTE	489406	YOLANDE THOUIN	L. THOUIN ET AL
1992/04/09	TRANSMISSION	444324-5	BLANDINE DUFORT, SUZANNE THOUIN	L. THOUIN ET AL
1992/02/24	TRANSMISSION	441548	MARCEL THOUIN	L. THOUIN ET AL
1980/05/14	TRANSMISSION	245218	JOSEPHAT THOUIN	A. THOUIN ET AL
1951/12/05	VENTE	72050	V. VILLENEUVE	JOSEPHAT THOUIN
1951/02/01	TRANSMISSION	70716	O. VILLENEUVE	V. VILLENEUVE
1887/08/02	TESTAMENT	17171	G. VILLENEUVE	O. VILLENEUVE ET AL

LOT 2888250

DATE	TYPE	ACTE	DE	À
1994/09/07	VENTE	489406	YOLANDE THOUIN	L. THOUIN ET AL
1992/04/09	TRANSMISSION	444324-5	BLANDINE DUFORT, SUZANNE THOUIN	L. THOUIN ET AL
1992/02/24	TRANSMISSION	441548	MARCEL THOUIN	L. THOUIN ET AL
1980/05/14	TRANSMISSION	245218	JOSEPHAT THOUIN	A. THOUIN ET AL
1951/01/24	VENTE	77656	Z. THERRIEN	JOSEPHAT THOUIN
1949/06/15	ECHANGE	68124	JOSEPHAT THOUIN	Z. THERRIEN
1949/02/02	VENTE	67595	L. GUILLERY	JOSEPHAT THOUIN
1947/08/28	VENTE	65525	A. DUPRAS	L. GUILLERY
1947/02/11	VNTE	64763	A. SENECAL	A. DUPRAS
1944/03/21	VENTE	60810	J.H. SENECAL	A. SENECAL
1937/10/08	VENTE	53596	A. MORACHE	J.H. SENECAL
1925/05/11	VENTE	43539	A. MORACHE ET AL	A. MORACHE

LOT 2888251

DATE	TYPE	ACTE	DE	À
1994/09/07	VENTE	489406	YOLANDE THOUIN	L. THOUIN ET AL
1992/04/09	TRANSMISSION	444324-5	BLANDINE DUFORT, SUZANNE THOUIN	L. THOUIN ET AL

1992/02/24	TRANSMISSION	441548	MARCEL THOUIN	L. THOUIN ET AL
1980/05/14	TRANSMISSION	245218	JOSEPHAT THOUIN	A. THOUIN ET AL
1951/11/19	VENTE	71995	J. RIVEST	JOSEPHAT THOUIN
1943/08/31	VENTE	60298	E. MURRAY	J. RIVEST
1943/08/31	VENTE	60297	L. BEAUCHAMP ET AL	E. MURRAY
1920/03/26	VENTE	39170	L. DUPRAS	L. BEAUCHAMP ET AL

LOT 2888252

DATE	TYPE	ACTE	DE	À
1994/09/07	VENTE	489406	YOLANDE THOUIN	L. THOUIN ET AL
1992/04/09	TRANSMISSION	444324-5	BLANDINE DUFORT, SUZANNE THOUIN	L. THOUIN ET AL
1992/02/24	TRANSMISSION	441548	MARCEL THOUIN	L. THOUIN ET AL
1980/05/14	TRANSMISSION	245218	JOSEPHAT THOUIN	A. THOUIN ET AL
1968/01/08	RETROCESSION	124355	J.P. TURGEON	JOSEPHAT THOUIN
1958/09/25	VENTE	87617	JOSEPHAT THOUIN	J.P. TURGEON
1958/03/18	VENTE	85810	CORP. MUNICIPALE LACHENAIE	JOSEPHAT THOUIN
1957/11/05	VENTE	84911	CORP. COMTÉ DE L'ASSOMPTION	CORP. MUNICIPALE LACHENAIE
1953/01/22	SAISIE	377	T. FORGET	CORP. COMTÉ DE L'ASSOMPTION
1947/10/20	CESSION	65720	L. FORGET ET AL	T. FORGET
1905/02/23	PARTAGE	28005	A. FORGET ET AL	L. FORGET ET AL

LOT 2888253

DATE	TYPE	ACTE	DE	À
1994/09/07	VENTE	489406	YOLANDE THOUIN	L. THOUIN ET AL
1992/04/09	TRANSMISSION	444324-5	BLANDINE DUFORT, SUZANNE THOUIN	L. THOUIN ET AL
1992/02/24	TRANSMISSION	441548	MARCEL THOUIN	L. THOUIN ET AL
1980/05/14	TRANSMISSION	245218	JOSEPHAT THOUIN	A. THOUIN ET AL
1955/07/02	VENTE	78530	COMMISSION DES ECOLES DE LACHENAIE	JOSEPHAT THOUIN
1955/06/17	VENTE	78428	CORP. COMTÉ DE L'ASSOMPTION	COMMISSION DES ECOLES DE LACHENAIE
1953/01/22	SAISIE	377	J. MORRISSETTE ET AL	CORP. COMTÉ DE L'ASSOMPTION

1945/12/19	VENTE	63029	J. BOISVERT	J. MORRISSETTE ET AL
1943/10/07	VENTE	60389	U. LEBLANC	J. BOISVERT
1939/08/24	VENTE	55487	S. VALLIERES	U. LEBLANC
1935/09/23	VENTE	52106	E. LANDRY	S. VALLIERES
1934/12/03	VENTE	51546	E. TOURVILLE	E. LANDRY
1924/01/15	VENTE	42489	F. TOURVILLE	E. TOURVILLE
1901/02/16	VENTE	24625	H. LOUIS	F. TOURVILLE

LOT 2888254

DATE	TYPE	ACTE	DE	À
1994/09/07	VENTE	489406	YOLANDE THOUIN	L. THOUIN ET AL
1992/04/09	TRANS MISSIO N	444324-5	BLANDINE DUFORT, SUZANNE THOUIN	L. THOUIN ET AL
1992/02/24	TRANS MISSIO N	441548	MARCEL THOUIN	L. THOUIN ET AL
1980/05/14	TRANS MISSIO N	245218	JOSEPHAT THOUIN	A. THOUIN ET AL
1968/01/08	RETRO CESSIO N	124355	J.P. TURGEON	JOSEPHAT THOUIN
1958/09/25	VENTE	87617	JOSEPHAT THOUIN	J.P. TURGEON
1958/05/08	VENTE	86185	E. TOURVILLE	JOSEPHAT THOUIN
1955/07/02	VENTE	78530	COMMISSION DES ECOLES DE LACHENAIE	JOSEPHAT THOUIN
1955/06/17	VENTE	78428	CORP. COMTÉ DE L'ASSOMPTION	COMMISSION DES ECOLES DE LACHENAIE
1954/12/07	VENTE	77409	R. RAJOTTE	JOSEPHAT THOUIN
1953/01/22	SAISIE	377	J. MORRISSETTE ET AL	CORP. COMTÉ DE L'ASSOMPTION
1949/09/14	VENTE	68526	J.A. PAULHUS	R. RAJOTTE
1945/12/19	VENTE	63029	J. BOISVERT	J. MORRISSETTE ET AL
1943/10/07	VENTE	60389	U. LEBLANC	J. BOISVERT
1939/08/24	VENTE	55487	S. VALLIERES	U. LEBLANC
1937/06/17	VENTE	53353	E. TOURVILLE	S. VALLIERES
1924/01/15	VENTE	42490	F. TOURVILLE	E. TOURVILLE
1890/09/03	DON	18688	H. TOURVILLE	F. TOURVILLE

LOT 2888255

DATE	TYPE	ACTE	DE	À
1994/09/07	VENTE	489406	YOLANDE THOUIN	L. THOUIN ET AL
1992/04/09	TRANS MISSIO N	444324-5	BLANDINE DUFORT, SUZANNE THOUIN	L. THOUIN ET AL
1992/02/24	TRANS MISSIO N	441548	MARCEL THOUIN	L. THOUIN ET AL
1980/05/14	TRANS MISSIO N	245218	JOSEPHAT THOUIN	A. THOUIN ET AL
1955/07/02	VENTE	78530	COMMISSION DES ECOLES DE LACHENAIE	JOSEPHAT THOUIN

1955/06/17	VENTE	78428	CORP. COMTÉ DE L'ASSOMPTION	COMMISSION DES ECOLES DE LACHENAIE
1954/12/07	VENTE	77409	R. RAJOTTE	JOSEPHAT THOUIN
1953/01/22	SAISIE	377	J. MORRISSETTE ET AL	CORP. COMTÉ DE L'ASSOMPTION
1949/09/14	VENTE	68526	J.A. PAULHUS	R. RAJOTTE
1946/09/03	VENTE	64205	J. BOISVERT	J.A. PAULHUS
1943/10/07	VENTE	60389	U. LEBLANC	J. BOISVERT
1939/08/24	VENTE	55487	S. VALLIERES	U. LEBLANC
1938/09/23	VENTE	52106	E. LANDRY ET AL	S. VALLIERES
1931/08/29	VENTE	49116	A. SANSREGRET	E. LANDRY ET AL
1930/08/25	VENTE	48290	J. ETHIER	A. SANSREGRET
1907/09/28	DON	29806	D. ETHIER	J. ETHIER

LOT 2888256

DATE	TYPE	ACTE	DE	À
1994/09/07	VENTE	489406	YOLANDE THOUIN	L. THOUIN ET AL
1992/04/09	TRANSMISSION	444324-5	BLANDINE DUFORT, SUZANNE THOUIN	L. THOUIN ET AL
1992/02/24	TRANSMISSION	441548	MARCEL THOUIN	L. THOUIN ET AL
1980/05/14	TRANSMISSION	245218	JOSEPHAT THOUIN	A. THOUIN ET AL
1964/11/12	VENTE	110406	BEAUDRY LTÉE	JOSEPHAT THOUIN
1962/12/21	VENTE	103109	JOSEPHAT THOUIN	BEAUDRY LTÉE
1954/10/18	VENTE	77062	A. BOURGOIN	JOSEPHAT THOUIN
1947/07/02	VENTE	65294	M.R. TRUDELLE	A. BOURGOIN
1925/08/18	VENTE	43821	A. PAQUETTE	M.R. TRUDELLE

LOT 2888258

DATE	TYPE	ACTE	DE	À
1994/09/07	VENTE	489406	YOLANDE THOUIN	L. THOUIN ET AL
1992/04/09	TRANSMISSION	444324-5	BLANDINE DUFORT, SUZANNE THOUIN	L. THOUIN ET AL
1992/02/24	TRANSMISSION	441548	MARCEL THOUIN	L. THOUIN ET AL
1980/05/14	TRANSMISSION	245218	JOSEPHAT THOUIN	A. THOUIN ET AL
1955/07/02	VENTE	78530	COMMISSION DES ECOLES DE LACHENAIE	JOSEPHAT THOUIN
1955/06/17	VENTE	78428	CORP. COMTÉ DE L'ASSOMPTION	COMMISSION DES ECOLES DE LACHENAIE
1953/01/22	SAISIE	377	E. SIMARD ET AL	CORP. COMTÉ DE L'ASSOMPTION
1944/08/11	VENTE	61268	E. BOND	E. SIMARD ET AL
1938/08/04	TESTAMENT	54463-68	H. DUROCHER ET AL	E. BOND
1917/11/15	VENTE	37315	D. BRIEN	H. DUROCHER

LOT 4914614

DATE	TYPE	ACTE	DE	À
1994/09/07	VENTE	489406	YOLANDE THOUIN	L. THOUIN ET AL
1992/04/09	TRANSMISSION	444324-5	BLANDINE DUFORT, SUZANNE THOUIN	L. THOUIN ET AL
1992/02/24	TRANSMISSION	441548	MARCEL THOUIN	L. THOUIN ET AL
1980/05/14	TRANSMISSION	245218	JOSEPHAT THOUIN	A. THOUIN ET AL
1975/12/08	BAIL	186734	JOSEPHAT THOUIN	MODEL A.R.S. INC.
1968/01/30	VENTE	124567	L. VENNE	JOSEPHAT THOUIN
1955/11/05	VENTE	79454	SUCC. A. CHAMPAGNE	JOSEPHAT THOUIN
1955/10/03	TESTAMENT	79206	A. CHAMPAGNE	SUCC. A. CHAMPAGNE
1952/03/21	VENTE	72384	A. CHAMPAGNE	JOSEPHAT THOUIN
1951/12/05	VENTE	72049	A. CHAMPAGNE	JOSEPHAT THOUIN
1943/01/23	VENTE	59664	G. CANTIN	L. VENNE
1942/10/29	TESTAMENT	59485	SUCC. G. VENNE	G. CANTIN
1937/12/26	VENTE	53008	G. VENNE	A. CHAMPAGNE
1912/05/08	VENTE	33100	A. CHARRETTE	G. VENNE

LOT 1947963

DATE	TYPE	ACTE	DE	À
1983/10/27	VENTE	287675	GASTON VENNE	LUCIEN THOUIN
1979/04/03	VENTE	230336	E. VENNE	GASTON VENNE
1962/02/08	TRANSMISSION	99692	B. MATHIEU	E. VENNE
1931/12/15	VENTE	49344	A. THERRIEN	B. MATHIEU
1912/12/19	VENTE	33597	J. DAVID	A. THERRIEN

LOT 1947949

DATE	TYPE	ACTE	DE	À
1977/09/02	VENTE	210165	I. GOULET	LUCIEN THOUIN
1977/07/27	VENTE	208791	J.P. GOULET ET AL	I. GOULET
1937/02/15	VENTE	53089	DAME A. THERRIEN	I. GOULET
1935/02/09	TESTAMENT	51689	A. THERRIEN	DAME A. THERRIEN
1889/07/31	DON	18123	L. THERRIEN	A. THERRIEN

LOT 1947910

DATE	TYPE	ACTE	DE	À
1983/06/27	VENTE	282699	WILDER LAND HOLDING CO	LES SABLES THOUIN INC.
1958/05/21	VENTE	86309	MARCOUX LTÉE	WILDER LAND HOLDING CO
1958/05/08	VENTE	86174	J.P. TURGEON	MARCOUX LTÉE
1958/04/25	VENTE	86050	G. CHARTRAND	J.P. TURGEON
1958/04/12	VENTE	85948	A. LUSSIER	J.P. TURGEON
1949/04/05	DON	67798	J. CHARTRAND	G. CHARTRAND
1949/03/28	VENTE	67772	J. DESJARDINS	A. LUSSIER

1926/03/15	VENTE	44249	P. ROCHON	J. DESJARDINS
1926/02/18	VENTE	44168	H. LAMARCHE	P. ROCHON
1905/03/06	DON	27380	A. TRUDEL	H. LAMARCHE

LOT 2575266

DATE	TYPE	ACTE	DE	À
1983/06/27	VENTE	282619	WELLINGTON INVEST CORP	LES SABLES THOUIN INC.
1982/10/19	VENTE	273039	H. GOODMAN	WELLINGTON INVEST CORP
1981/01/05	VENTE	253167	SHERIF	H. GOODMAN
1980/09/19	SAISIE	1895	BELVEDERE LAND HOLDING	SHERIF
1958/07/16	VENTE	86914	B. THIBODEAU LTÉE	BELVEDERE LAND HOLDING
1958/06/25	VENTE	86662	J.P. TURGEON	B. THIBODEAU LTÉE
1958/05/29	VENTE	86402	JOSEPHAT THOUIN	J.P. TURGEON
1954/10/18	VENTE	77062	A. BOURGOIN	J. THOUIN
1947/07/02	VENTE	65294	M.R. TRUDELLE	A. BOURGOIN
1925/08/18	VENTE	43821	A. PAQUETTE	M.R. TRUDELLE

LOT 2575267

DATE	TYPE	ACTE	DE	À
1983/06/27	VENTE	282619	WELLINGTON INVEST CORP	LES SABLES THOUIN INC.
1982/10/19	VENTE	273039	H. GOODMAN	WELLINGTON INVEST CORP
1981/01/05	VENTE	253167	SHERIF	H. GOODMAN
1980/09/19	SAISIE	1895	BELVEDERE LAND HOLDING	SHERIF
1958/07/16	VENTE	86914	B. THIBODEAU LTÉE	BELVEDERE LAND HOLDING
1958/06/25	VENTE	86662	J.P. TURGEON	B. THIBODEAU LTÉE
1958/05/29	VENTE	86402	JOSEPHAT THOUIN	J.P. TURGEON
1954/10/18	VENTE	77062	A. BOURGOIN	J. THOUIN
1947/07/02	VENTE	65294	M.R. TRUDELLE	A. BOURGOIN
1925/08/18	VENTE	43821	A. PAQUETTE	M.R. TRUDELLE

LOT 1947956

DATE	TYPE	ACTE	DE	À
2006/07/03	VENTE	13449292	JOSEPH BEAUDRY	LES SABLES THOUIN INC.
1972/04/24	VENTE	151128	G. BEAUDRY	JOSEPH BEAUDRY
1969/02/26	VENTE	130265	G. BEAUDRY	JOSEPH BEAUDRY ET AL
1969/02/18	TRANSMISSION	130168	A. BEAUDRY	G. BEAUDRY ET AL
1943/05/25	VENTE	59978	N. BEAUDRY	A. BEAUDRY
1895/11/04	VENTE	21655	N. CORBEILLE	N. BEAUDRY

LOT 1947961

DATE	TYPE	ACTE	DE	À
1975/11/07	VENTE	185588	FLORIAN RAYMOND	LES SABLES THOUIN INC.
1944/11/28	VENTE	61654	W. RAYMOND	FLORIAN RAYMOND
1906/04/09	VENTE	28230	H. LAMARCHE	W. RAYMOND

LOT 2575268

DATE	TYPE	ACTE	DE	À
1987/11/02	VENTE	352520	J. MESSIER	LES SABLES THOUIN INC.
1987/09/29	TRANSMISSION	350517	O. RAYMOND	J. MESSIER
1975/08/01	VENTE	181866	OMER RAYMOND	O. RAYMOND
1933/12/29	VENTE	50845	A. THERRIEN	OMER RAYMOND
1889/07/31	DON	18123	L. THERRIEN ET AL	A. THERRIEN

LOT 2575269

DATE	TYPE	ACTE	DE	À
1985/12/23	VENTE	316243	WILDER LAND HOLDING CO	LES SABLES THOUIN INC.
1958/05/21	VENTE	86309	MARCOUX LTÉE	WILDER LAND HOLDING CO
1958/05/08	VENTE	86174	J.P. TURGEON	MARCOUX LTÉE
1958/04/19	VENTE	86022	L. THERRIEN	J.P. TURGEON
1957/02/19	TESTAMENT	82721	M. THERRIEN	L. THERRIEN
1949/03/21	VENTE	67743	T. FORGET	M. THERRIEN
1947/10/20	CESSION	65750	L. FORGET ET AL	T. FORGET
1927/07/13	DON	45529-531	U. FORGET	L. FORGET ET AL
1905/12/23	PARTAGE	28006	J. FORGET	U. FORGET

LOT 2575270

DATE	TYPE	ACTE	DE	À
1985/12/23	VENTE	316243	WILDER LAND HOLDING CO	LES SABLES THOUIN INC.
1958/05/21	VENTE	86309	MARCOUX LTÉE	WILDER LAND HOLDING CO
1958/05/08	VENTE	86174	J.P. TURGEON	MARCOUX LTÉE
1958/04/19	VENTE	86022	L. THERRIEN	J.P. TURGEON
1957/02/19	TESTAMENT	82721	M. THERRIEN	L. THERRIEN
1928/07/17	DON	46394	A. THERRIEN	M. THERRIEN
1928/07/12	VENTE	46384	V.E. THERRIEN	A. THERRIEN
1920/03/26	TESTAMENT	39169	E. THERRIEN	V.E. THERRIEN ET AL
1914/08/04	VENTE	34793	V. CARRIER	E. THERRIEN

LOT 2575271

DATE	TYPE	ACTE	DE	À
1986/11/03	VENTE	330869	WELLINGTON INVEST CORP	LES SABLES THOUIN INC.
1982/10/19	VENTE	273039	H. GOODMAN	WELLINGTON INVEST CORP
1981/01/05	VENTE	253167	SHERIF	H. GOODMAN
1980/09/19	SAISIE	1895	BELVEDERE LAND HOLDING	SHERIF
1958/07/16	VENTE	86914	B. THIBODEAU LTÉE	BELVEDERE LAND HOLDING
1958/06/25	VENTE	86662	J.P. TURGEON	B. THIBODEAU LTÉE

1958/05/29	VENTE	86402	JOSEPHAT THOUIN	J.P. TURGEON
1955/07/02	VENTE	78530	COMMISSION DES ECOLES DE LACHENAIE	JOSEPHAT THOUIN
1955/06/17	VENTE	78428	CORP. COMTÉ DE L'ASSOMPTION	COMMISSION DES ECOLES DE LACHENAIE
1954/12/07	VENTE	77409	R. RAJOTTE	JOSEPHAT THOUIN
1953/01/22	SAISIE	377	J.A. PAULHUS ET AL	CORP. COMTÉ DE L'ASSOMPTION
1949/09/14	VENTE	68526	J.A. PAULHUS	R. RAJOTTE
1946/09/03	VENTE	64205	J. BOISVERT	J.A. PAULHUS
1943/10/07	VENTE	60389	U. LEBLANC	J. BOISVERT
1939/08/24	VENTE	55487	S. VALLIERES	U. LEBLANC
1938/09/23	VENTE	52106	E. LANDRY ET AL	S. VALLIERES
1931/08/29	VENTE	49116	A. SANSREGRET	E. LANDRY ET AL
1930/08/25	VENTE	48290	J. ETHIER	A. SANSREGRET
1907/09/28	DON	29806	D. ETHIER	J. ETHIER

LOT 2575272

DATE	TYPE	ACTE	DE	À
1986/11/03	VENTE	330872	PINE COURT REALTY CO	LES SABLES THOUIN INC.
1961/07/14	VENTE	97523	LACHENAIE REALTY CO LTD	PINE COURT REALTY CO
1960/04/14	VENTE	93139	L. THIBAULT	LACHENAIE REALTY CO LTD
1948/10/04	VENTE	67071	P. PATRY	L. THIBAULT
1948/06/01	VENTE	66531	DAME L. CHARTRAND	P. PATRY
1945/01/19	DON	61780	L. CHARTRAND	DAME L. CHARTRAND
1932/05/18	VENTE	49704	D. FORGET	L. CHARTRAND
1923/05/31	VENTE	42032	P. ROCHON	D. FORGET

LOT 2575275

DATE	TYPE	ACTE	DE	À
1987/10/09	VENTE	351227	WELLINGTON INVEST CORP	LES SABLES THOUIN INC.
1982/10/19	VENTE	273039	H. GOODMAN	WELLINGTON INVEST CORP
1981/01/05	VENTE	253166	SHERIF	H. GOODMAN
1980/09/19	SAISIE	1894	PARKLAND HOLDING	SHERIF
1959/06/03	VENTE	89916	EMILE BRIEN LTÉE	PARKLAND HOLDING
1959/05/15	VENTE	89679	J.P. TURGEON	EMILE BRIEN LTÉE
1959/02/02	VENTE	88856	D. GRENIER	J.P. TURGEON
1957/02/27	VENTE	82782	E. LANDRY	D. GRENIER
1930/11/22	VENTE	631	E. LOISEAU ET AL	E. LANDRY
1929/05/13	TESTAMENT	624	J. BEAUCHAMP	E. LOISEAU ET AL
1908/02/28	DON	30071	J. BEAUCHAMP PERE	J. BEAUCHAMP

LOT 2575276

DATE	TYPE	ACTE	DE	À
1987/09/18	VENTE	349846	WELLINGTON INVEST CORP	LES SABLES THOUIN INC.
1982/10/19	VENTE	273039	H. GOODMAN	WELLINGTON INVEST CORP

1981/01/05	VENTE	253167	SHERIF	H. GOODMAN
1980/09/19	SAISIE	1895	BELVEDERE LAND HOLDING	SHERIF
1958/07/16	VENTE	86914	B. THIBODEAU LTÉE	BELVEDERE LAND HOLDING
1958/06/25	VENTE	86662	J.P. TURGEON	B. THIBODEAU LTÉE
1958/05/29	VENTE	86402	JOSEPHAT THOUIN	J.P. TURGEON
1958/04/25	VENTE	86052	JOSEPHAT THOUIN	J.P. TURGEON
1955/07/02	VENTE	78530	COMMISSION DES ECOLES DE LACHENAIE	JOSEPHAT THOUIN
1955/06/17	VENTE	78428	CORP. COMTÉ DE L'ASSOMPTION	COMMISSION DES ECOLES DE LACHENAIE
1953/01/22	SAISIE	377	E. SIMARD ET AL	CORP. COMTÉ DE L'ASSOMPTION
1944/08/11	VENTE	61268	E. BOND	E. SIMARD ET AL
1938/08/04	TESTAMENT	54463-68	H. DUROCHER ET AL	E. BOND
1917/11/15	VENTE	37315	D. BRIEN	H. DUROCHER

LOT 2575277

DATE	TYPE	ACTE	DE	À
1987/09/18	VENTE	349846	WELLINGTON INVEST CORP	LES SABLES THOUIN INC.
1982/10/19	VENTE	273039	H. GOODMAN	WELLINGTON INVEST CORP
1981/01/05	VENTE	253167	SHERIF	H. GOODMAN
1980/09/19	SAISIE	1895	BELVEDERE LAND HOLDING	SHERIF
1958/07/16	VENTE	86914	B. THIBODEAU LTÉE	BELVEDERE LAND HOLDING
1958/06/25	VENTE	86662	J.P. TURGEON	B. THIBODEAU LTÉE
1958/05/29	VENTE	86402	JOSEPHAT THOUIN	J.P. TURGEON
1955/07/02	VENTE	78530	COMMISSION DES ECOLES DE LACHENAIE	JOSEPHAT THOUIN
1955/06/17	VENTE	78428	CORP. COMTÉ DE L'ASSOMPTION	COMMISSION DES ECOLES DE LACHENAIE
1953/01/22	SAISIE	377	R. VENNE ET AL	CORP. COMTÉ DE L'ASSOMPTION
1943/06/30	DON	60099	H. VENNE	R. VENNE
1908/04/13	VENTE	30185	J.B. VENNE	H. VENNE

LOT 2575278

DATE	TYPE	ACTE	DE	À
1987/09/18	VENTE	349846	WELLINGTON INVEST CORP	LES SABLES THOUIN INC.
1982/10/19	VENTE	273039	H. GOODMAN	WELLINGTON INVEST CORP
1981/01/05	VENTE	253167	SHERIF	H. GOODMAN
1980/09/19	SAISIE	1895	BELVEDERE LAND HOLDING	SHERIF
1958/07/16	VENTE	86914	B. THIBODEAU LTÉE	BELVEDERE LAND HOLDING
1958/06/25	VENTE	86662	J.P. TURGEON	B. THIBODEAU LTÉE
1958/05/29	VENTE	86402	JOSEPHAT THOUIN	J.P. TURGEON

1955/07/02	VENTE	78530	COMMISSION DES ECOLES DE LACHENAIE	JOSEPHAT THOUIN
1955/06/17	VENTE	78428	CORP. COMTÉ DE L'ASSOMPTION	COMMISSION DES ECOLES DE LACHENAIE
1953/01/22	SAISIE	377	R. VENNE ET AL	CORP. COMTÉ DE L'ASSOMPTION
1943/06/30	DON	60099	H. VENNE	R. VENNE
1908/04/13	VENTE	30185	J.B. VENNE	H. VENNE

LOT 3969156

DATE	TYPE	ACTE	DE	À
1988/02/08	VENTE	357171	DAVID RESNICK EN FIDUCIE ET AL	LES SABLES THOUIN INC.
1959/05/18	VENTE	89853	PELICAN INVESTMENT CORP	DAVID RESNICK EN FIDUCIE ET AL
1958/12/17	VENTE	88485	T. THERRIEN	PELICAN INVESTMENT CORP
1956/09/25	TESTAMENT	81783	Z. THERRIEN	T. THERRIEN
1941/11/12	VENTE	58494	A. PAYETTE	Z. THERRIEN
1932/10/19	VENTE	49990	J. PAUZÉ	A. PAYETTE
1916/02/02	VENTE	35826	C. PAUZÉ	J. PAUZÉ

LOT 3969157

DATE	TYPE	ACTE	DE	À
1988/02/08	VENTE	357171*	DAVID RESNICK EN FIDUCIE ET AL	LES SABLES THOUIN INC.
1959/05/26	VENTE	89815	PATRICIAN INVESTMENT CORP	DAVID RESNICK EN FIDUCIE ET AL
1959/04/17	VENTE	89379	R. VENNE	PATRICIAN INVESTMENT CORP
1943/06/30	VENTE	60099	H. VENNE	R. VENNE
1929/02/01	TESTAMANT	46837	E. MATHIEU	H. VENNE
1892/11/08	DON	19869	J.B. VENNE	E. MATHIEU

* : LA PROVENANCE MENTIONNÉE DANS L'ACTE SEMBLE ERRONÉE, JE ME SUIS FIER AUX INDEX AUX IMMEUBLES POUR FAIRE LA SUITE.

LOT 4914616

DATE	TYPE	ACTE	DE	À
1984/07/26	VENTE	297974	CHEMIN QUINTAL DEV.	LES SABLES THOUIN INC.
1958/06/11	VENTE	86532	DAILY REALTY CORP	CHEMIN QUINTAL DEV.
1958/06/11	VENTE	86531	PAUL MESSIER	DAILY REALTY CORP
1946/07/06	VENTE	63960	G. BENOIT	PAUL MESSIER
1944/09/04	VENTE	61337	G.E. LACHAPELLE	G. BENOIT
1942/04/27	VENTE	58958	J.L. MATHIEU	G.E. LACHAPELLE ET AL
1940/03/29	RETROCESSION	56039	J.B. BINETTE	J.L. MATHIEU
1933/04/01	VENTE	50299	J.L. MATHIEU	J.B. BINETTE
1932/11/03	VENTE	50041	M. LABERGE	J.L. MATHIEU
1930/12/12	VENTE	48565	J.L. MATHIEU	M. LABERGE
1929/03/25	VENTE	46978	L. ROCHON	J.L. MATHIEU
1929/02/14	VENTE	46861	SHERIF	L. ROCHON

LOT 4914617

DATE	TYPE	ACTE	DE	À
1984/07/26	VENTE	297974	CHEMIN QUINTAL DEV.	LES SABLES THOUIN INC.
1958/06/11	VENTE	86532	DAILY REALTY CORP	CHEMIN QUINTAL DEV.
1958/06/11	VENTE	86531	PAUL MESSIER	DAILY REALTY CORP
1946/07/06	VENTE	63960	G. BENOIT	PAUL MESSIER
1944/09/04	VENTE	61337	G.E. LACHAPELLE	G. BENOIT
1942/04/27	VENTE	58958	J.L. MATHIEU	G.E. LACHAPELLE ET AL
1940/03/29	RETRO CESSIO N	56039	J.B. BINETTE	J.L. MATHIEU
1933/04/01	VENTE	50299	J.L. MATHIEU	J.B. BINETTE
1932/11/03	VENTE	50041	M. LABERGE	J.L. MATHIEU
1930/12/12	VENTE	48565	J.L. MATHIEU	M. LABERGE
1929/03/25	VENTE	46978	L. ROCHON	J.L. MATHIEU
1929/02/14	VENTE	46861	SHERIF	L. ROCHON

LOTS 4914618, 4914619

DATE	TYPE	ACTE	DE	À
1988/02/08	VENTE	357171*	DAVID RESNICK EN FIDUCIE ET AL	LES SABLES THOUIN INC.
1969/05/22	JUGEM ENT	177222	ANNULATION DE LA VENTE 91460	DAVID RESNICK EN FIDUCIE ET AL
1959/10/14	VENTE	91460	DAVID RESNICK EN FIDUCIE ET AL	KENRICH REALTY CORP
1959/03/07	VENTE	89009	CONGRESS INVESTMENT CORP	DAVID RESNICK EN FIDUCIE ET AL
1958/10/17	VENTE	87837	F. CLEMENT	CONGRESS INVESTMENT CORP
1951/07/11	VENTE	71387	A. SANSREGRET	F. CLEMENT
1930/08/25	VENTE	48290	J. ETHIER	A. SANSREGRET
1907/09/28	DON	29806	D. ETHIER	J. ETHIER

LOTS 4914620, 4914621

DATE	TYPE	ACTE	DE	À
1986/11/03	VENTE	330869	WELLINGTON INVESTMENT CORP	LES SABLES THOUIN INC.
1982/10/19	VENTE	273039	H. GOODMAN	WELLINGTON INVEST CORP
1981/01/05	VENTE	253167	SHERIF	H. GOODMAN
1980/09/19	SAISIE	1895	BELVEDERE LAND HOLDING	SHERIF
1958/07/16	VENTE	86914	B. THIBODEAU LTÉE	BELVEDERE LAND HOLDING
1958/06/25	VENTE	86662	J.P. TURGEON	B. THIBODEAU LTÉE
1958/05/29	VENTE	86402	JOSEPHAT THOUIN	J.P. TURGEON
1958/04/15	VENTE	85956	P. PATRY	JOSEPHAT THOUIN
1955/07/02	VENTE	78530	COMMISSION DES ECOLES DE LACHENAIE	JOSEPHAT THOUIN
1955/06/17	VENTE	78428	CORP. COMTÉ DE L'ASSOMPTION	COMMISSION DES ECOLES DE LACHENAIE
1954/12/07	VENTE	77409	R. RAJOTTE	JOSEPHAT THOUIN
1953/01/22	SAISIE	377	J.A. PAULUS ET AL	CORP. COMTÉ DE L'ASSOMPTION

1949/09/14	VENTE	68526	J.A. PAULUS	J.A. PAULUS ET AL
1948/06/01	VENTE	66531	DAME L. CHARTRAND	P. PATRY
1946/09/03	VENTE	64205	J. BOISVERT	J.A. PAULUS
1946/09/03	VENTE	64204	E. LESSARD ET AL	J.A. PAULUS
1946/02/06	VENTE	63152	E. LESSARD	E. LESSARD ET AL
1945/10/17	VENTE	62812	A. SAVOIE	J. BOISVERT
1945/10/05	VENTE	62769	P.R. MASSIE	E. LESSARD
1945/10/05	VENTE	62768	P.R. MASSIE	E. LESSARD
1945/01/19	DON	61780	L. CHARTRAND	DAME L. CHARTRAND
1944/02/07	VENTE	60715	J. BOISVERT	P.R. MASSIE
1943/10/07	VENTE	60389	U. LEBLANC	J. BOISVERT
1941/12/19	VENTE	58600	J.B. TREPANIER	A. SAVOIE
1939/11/24	VENTE	55487	S. VALLIERES	U. LEBLANC
1932/05/18	VENTE	49704	D. FORGET	L. CHARTRAND
1923/05/31	VENTE	42032	P. ROCHON	D. FORGET

LOTS 4914622, 4914623

DATE	TYPE	ACTE	DE	À
1999/01/21	VENTE	554546	GASTON ROY	LES SABLES THOUIN INC.
1982/05/13	TRANSMISSION	268275	ERNEST ROY	GASTON ROY ET AL
1982/03/01	JUGEMENT	266015	DÉCLARÉ PROPRIÉTAIRE (PRESCRIPTION TRENTENAIRE)	GASTON ROY

LOTS 4914624, 4914625

DATE	TYPE	ACTE	DE	À
1988/02/08	VENTE	357171*	DAVID RESNICK EN FIDUCIE ET AL	LES SABLES THOUIN INC.
1959/06/13	VENTE	90081	M. SOCKS	DAVID RESNICK EN FIDUCIE ET AL
1959/05/12	VENTE	89639	CORP. MUNICIPALE DE LACHENAIE	DAVID RESNICK EN FIDUCIE ET AL
1958/04/23	VENTE	86033-4	COMTÉ DE L'ASSOMPTION	CORP. MUNICIPALE DE LACHENAIE
1948/01/30	SAISIE	348	OSCAR ET RAOUL CHARTRAND	COMTÉ DE L'ASSOMPTION
N/D	N/D	N/D	N/D	OSCAR ET RAOUL CHARTRAND

LOTS 4914627, 4991718

DATE	TYPE	ACTE	DE	À
1987/09/18	VENTE	349846	WELLINGTON INVEST CORP	LES SABLES THOUIN INC.
1982/10/19	VENTE	273039	H. GOODMAN	WELLINGTON INVEST CORP
1981/01/05	VENTE	253167	SHERIF	H. GOODMAN
1980/09/19	SAISIE	1895	BELVEDERE LAND HOLDING	SHERIF
1958/07/16	VENTE	86914	B. THIBODEAU LTÉE	BELVEDERE LAND HOLDING
1958/06/25	VENTE	86662	J.P. TURGEON	B. THIBODEAU LTÉE
1958/05/29	VENTE	86402	JOSEPHAT THOUIN	J.P. TURGEON

1958/05/25	VENTE	86052	JOSEPHAT THOUIN	J.P. TURGEON
1955/07/02	VENTE	78530	COMMISSION DES ECOLES DE LACHENAIE	JOSEPHAT THOUIN
1955/06/17	VENTE	78428	CORP. COMTÉ DE L'ASSOMPTION	COMMISSION DES ECOLES DE LACHENAIE
1953/01/22	SAISIE	377	E. SIMARD ET AL	CORP. COMTÉ DE L'ASSOMPTION
1944/08/11	VENTE	61268	E. BOND	E. SIMARD ET AL
1938/08/04	TESTAMENT	54463-68	H. DUROCHER ET AL	E. BOND
1917/11/15	VENTE	37315	D. BRIEN	H. DUROCHER

LOT 4914629

DATE	TYPE	ACTE	DE	À
1987/02/02	VENTE	334535	L.G. MATHIEU	LES SABLES THOUIN INC.
1944/02/22	VENTE	61847	A. VAILLANCOURT	L.G. MATHIEU
1901/11/14	VENTE	25111	C. PAUZÉ	A. VAILLANCOURT

LOT 1947947

DATE	TYPE	ACTE	DE	À
1999/04/06	VENTE	556841	E. ROSENFELD ET AL	2531-0855 QUEBEC INC.
1976/12/22	TRANSMISSION	200414	S.M. ROSENFELD	E. ROSENFELD ET AL
1973/02/09	VENTE	157760	PINE COURT REALTY CO	E. ROSENFELD ET AL
1961/07/14	VENTE	97523	LACHENAIE REALTY CO LTD	PINE COURT REALTY CO
1960/04/14	VENTE	93139	L. THIBAULT	LACHENAIE REALTY CO LTD
1948/10/04	VENTE	67071	P. PATRY	L. THIBAULT
1948/06/01	VENTE	66531	DAME L. CHARTRAND	P. PATRY
1945/01/19	DON	61780	L. CHARTRAND	DAME L. CHARTRAND
1932/05/18	VENTE	49704	D. FORGET	L. CHARTRAND
1923/05/31	VENTE	42032	P. ROCHON	D. FORGET

LOT 1947907(153P)

DATE	TYPE	ACTE	DE	À
1996/10/31	VENTE	520391	LES SABLES THOUIN INC.	PAR HOLDINGS INC.
1995/06/16	VENTE	500229	TERRAINS LA COTE INC.	LES SABLES THOUIN INC.
1958/12/09	VENTE	88390	RICHARD LAPOINTE LTÉE	TERRAINS LA COTE INC.
1958/11/28	VENTE	88257	J.P. TURGEON	RICHARD LAPOINTE LTÉE
1958/11/26	VENTE	88239	A. BEAUDOIN	J.P. TURGEON
1958/05/29	VENTE	86402	JOSEPHAT THOUIN	J.P. TURGEON
1948/07/27	VENTE	66751	A. BEAUDOIN	JOSEPHAT THOUIN
1943/05/27	VENTE	59990	F. VENNE	A. BEAUDOIN
1930/07/20	DON	48199	J.B. VENNE	F. VENNE
1904/07/02	VENTE	26991	R. ROCHON	J.B. VENNE

LOT 1947907(154P)

DATE	TYPE	ACTE	DE	À
1996/10/31	VENTE	520391	LES SABLES THOUIN INC.	PAR HOLDINGS INC.
1995/06/16	VENTE	500229	TERRAINS LA COTE INC.	LES SABLES THOUIN INC.
1958/12/09	VENTE	88390	RICHARD LAPOINTE LTÉE	TERRAINS LA COTE INC.
1958/11/28	VENTE	88257	J.P. TURGEON	RICHARD LAPOINTE LTÉE
1958/11/26	VENTE	88239	A. BEAUDOIN	J.P. TURGEON
1958/05/29	VENTE	86402	JOSEPHAT THOUIN	J.P. TURGEON
1948/07/27	VENTE	66751	A. BEAUDOIN	JOSEPHAT THOUIN
1943/05/27	VENTE	59990	F. VENNE	A. BEAUDOIN
1930/07/20	DON	48199	J.B. VENNE	F. VENNE
1904/07/02	VENTE	26991	R. ROCHON	J.B. VENNE

LOT 1947964

DATE	TYPE	ACTE	DE	À
1996/10/31	VENTE	520391	LES SABLES THOUIN INC.	PAR HOLDINGS INC.
1995/06/16	VENTE	500229	TERRAINS LA COTE INC.	LES SABLES THOUIN INC.
1958/12/09	VENTE	88390	RICHARD LAPOINTE LTÉE	TERRAINS LA COTE INC.
1958/11/28	VENTE	88257	J.P. TURGEON	RICHARD LAPOINTE LTÉE
1958/05/29	VENTE	86402	JOSEPHAT THOUIN	J.P. TURGEON
1954/10/18	VENTE	77662	A. BOURGOIN	JOSEPHAT THOUIN
1947/07/02	VENTE	65294	M.R. TRUDEL	A. BOURGOIN
1925/08/18	VENTE	43821	A. PAQUETTE	M.R. TRUDEL

LOT 1947958

DATE	TYPE	ACTE	DE	À
1996/10/31	VENTE	520391	LES SABLES THOUIN INC.	PAR HOLDINGS INC.
1995/06/16	VENTE	500229	TERRAINS LA COTE INC.	LES SABLES THOUIN INC.
1958/12/09	VENTE	88390	RICHARD LAPOINTE LTÉE	TERRAINS LA COTE INC.
1958/11/28	VENTE	88257	J.P. TURGEON	RICHARD LAPOINTE LTÉE
1958/09/25	VENTE	87617	JOSEPHAT THOUIN	J.P. TURGEON
1958/03/18	VENTE	85810	CORP. MUNICIPALE LACHENAIE	JOSEPHAT THOUIN
1957/11/05	VENTE	84911	CORP. COMTÉ DE L'ASSOMPTION	CORP. MUNICIPALE LACHENAIE
1953/01/22	SAISIE	377	T. FORGET	CORP. COMTÉ DE L'ASSOMPTION
1947/10/20	CESSION	65720	L. FORGET ET AL	T. FORGET
1905/02/23	PARTAGE	28005	A. FORGET ET AL	L. FORGET ET AL

LOT 1947948

DATE	TYPE	ACTE	DE	À
1996/10/31	VENTE	520391	LES SABLES THOUIN INC.	PAR HOLDINGS INC.

1995/06/16	VENTE	500229	TERRAINS LA COTE INC.	LES SABLES THOUIN INC.
1958/12/09	VENTE	88390	RICHARD LAPOINTE LTÉE	TERRAINS LA COTE INC.
1958/11/28	VENTE	88257	J.P. TURGEON	RICHARD LAPOINTE LTÉE
1958/09/25	VENTE	87617	JOSEPHAT THOUIN	J.P. TURGEON
1958/05/08	VENTE	86185	E. TOURVILLE	JOSEPHAT THOUIN
1955/07/02	VENTE	78530	COMMISSION DES ECOLES DE LACHENAIE	JOSEPHAT THOUIN
1955/06/17	VENTE	78428	CORP. COMTÉ DE L'ASSOMPTION	COMMISSION DES ECOLES DE LACHENAIE
1954/12/07	VENTE	77409	R. RAJOTTE	JOSEPHAT THOUIN
1953/01/22	SAISIE	377	J. MORRISSETTE ET AL	CORP. COMTÉ DE L'ASSOMPTION
1949/09/14	VENTE	68526	J.A. PAULHUS	R. RAJOTTE
1945/12/19	VENTE	63029	J. BOISVERT	J. MORRISSETTE ET AL
1943/10/07	VENTE	60389	U. LEBLANC	J. BOISVERT
1939/08/24	VENTE	55487	S. VALLIERES	U. LEBLANC
1937/06/17	VENTE	53353	E. TOURVILLE	S. VALLIERES
1924/01/15	VENTE	42490	F. TOURVILLE	E. TOURVILLE
1890/09/03	DON	18688	H. TOURVILLE	F. TOURVILLE

LOT 2575160

DATE	TYPE	ACTE	DE	À
1995/08/18	VENTE	502627	LES SABLES THOUIN INC.	PAR HOLDINGS INC.
1995/06/16	VENTE	500230	TERRAINS BARTIN INC.	LES SABLES THOUIN INC.
1959/09/09	VENTE	91095	ARVIN CURLEY LTÉE	TERRAINS BARTIN INC.
1959/07/23	VENTE	90594	J.P. TURGEON	ARVIN CURLEY LTÉE
1959/06/10	VENTE	90031	DAME A. PATRY ET AL	J.P. TURGEON
1959/04/29	VENTE	89480	G. THIBAULT	DAME A. PATRY ET AL
1957/11/27	TRANSMISSION	85126	E. THIBAULT	DAME A. PATRY ET AL
1936/10/23	VENTE	52886	M. THERRIEN	E. THIBAULT
1934/05/18	VENTE	51146	J. ET A. ARCHAMBAULT	M. THERRIEN
1930/08/06	DON	48242	R. ARCHABAULT	A. ARCHAMBAULT
1923/11/22	PARTAGE	42400	A. ARCHAMBAULT	J. ET A. ARCHAMBAULT ET AL

LOT 1947906

DATE	TYPE	ACTE	DE	À
1982/10/19	VENTE	273039	H. GOODMAN	WELLINGTON INVEST CORP
1981/01/05	VENTE	253166-7	SHERIF	H. GOODMAN
1980/09/19	SAISIE	1894-5	BELVEDERE LAND HOLDING, PARKLAND HOLDING	SHERIF
1959/06/03	VENTE	89916	EMILE BRIEN LTÉE	PARKLAND HOLDING
1959/05/15	VENTE	89678	RICHARD LAPOINTE LTÉE	EMILE BRIEN LTÉE
1959/01/07	VENTE	88570	J.P. TURGEON	RICHARD LAPOINTE LTÉE
1958/12/17	VENTE	88468	JOSEPHAT THOUIN	J.P. TURGEON
1958/11/28	VENTE	88257	J.P. TURGEON	RICHARD LAPOINTE LTÉE
1958/11/26	VENTE	88239	A. BEAUDOIN	J.P. TURGEON

1958/05/29	VENTE	86402	JOSEPHAT THOUIN	J.P. TURGEON
1948/07/27	VENTE	66751	A. BEAUDOIN	JOSEPHAT THOUIN
1943/05/27	VENTE	59990	F. VENNE	A. BEAUDOIN
1930/07/20	DON	48199	J.B. VENNE	F. VENNE
1904/07/02	VENTE	26991	R. ROCHON	J.B. VENNE

LOT 2888257

DATE	TYPE	ACTE	DE	À
1982/10/19	VENTE	273039	H. GOODMAN	WELLINGTON INVEST CORP
1981/01/05	VENTE	253166-7	SHERIF	H. GOODMAN
1980/09/19	SAISIE	1894-5	BELVEDERE LAND HOLDING, PARKLAND HOLDING	SHERIF
1959/06/03	VENTE	89916	EMILE BRIEN LTÉE	PARKLAND HOLDING
1959/05/15	VENTE	89678	RICHARD LAPOINTE LTÉE	EMILE BRIEN LTÉE
1959/01/07	VENTE	88570	J.P. TURGEON	RICHARD LAPOINTE LTÉE
1958/12/17	VENTE	88468	JOSEPHAT THOUIN	J.P. TURGEON
1958/11/28	VENTE	88257	J.P. TURGEON	RICHARD LAPOINTE LTÉE
1958/11/26	VENTE	88239	A. BEAUDOIN	J.P. TURGEON
1958/07/16	VENTE	86914	B. THIBODEAU LTÉE	BELVEDERE LAND HOLDING
1958/06/25	VENTE	86662	J.P. TURGEON	B. THIBODEAU LTÉE
1958/05/29	VENTE	86402	JOSEPHAT THOUIN	J.P. TURGEON
1958/05/25	VENTE	86052	JOSEPHAT THOUIN	J.P. TURGEON
1955/07/02	VENTE	78530	COMMISSION DES ECOLES DE LACHENAIE	JOSEPHAT THOUIN
1955/06/17	VENTE	78428	CORP. COMTÉ DE L'ASSOMPTION	COMMISSION DES ECOLES DE LACHENAIE
1953/01/22	SAISIE	377	E. SIMARD ET AL	CORP. COMTÉ DE L'ASSOMPTION

LOT 1947959

DATE	TYPE	ACTE	DE	À
1982/10/19	VENTE	273039	H. GOODMAN	WELLINGTON INVEST CORP
1981/01/05	VENTE	253166-7	SHERIF	H. GOODMAN
1980/09/19	SAISIE	1895	BELVEDERE LAND HOLDING	SHERIF
1958/11/26	VENTE	88239	A. BEAUDOIN	J.P. TURGEON
1958/07/16	VENTE	86914	B. THIBODEAU LTÉE	BELVEDERE LAND HOLDING
1958/06/25	VENTE	86662	J.P. TURGEON	B. THIBODEAU LTÉE
1958/05/13	VENTE	86243	L. RAYMOND	J.P. TURGEON
1934/10/31	VENTE	51486	Z. THERRIEN	L. RAYMOND

LOT 1947912(126)

DATE	TYPE	ACTE	DE	À
2005/09/09	VENTE	12667569	SYNDIC DE SUMAR LAND HOLDING LTD	WELLINGTON HOLDING CORP
1986/01/15	CESSION	316669	LES SABLES THOUIN INC.	SUMAR LAND HOLDING LTD
1984/12/28	SAISIE	2581	SUMAR LAND HOLDING LTD	LES SABLES THOUIN INC.

1960/06/25	VENTE	93757	NAPOLEON MARTIN LTÉE	SUMAR LAND HOLDING LTD
1960/06/08	VENTE	93616	LACHENAIE REALTY CO	NAPOLEON MARTIN LTÉE
1960/04/14	VENTE	93138	L. TOURVILLE	LACHENAIE REALTY CO
1936/08/04	DON	52671	M.A. DUFORT	L. TOURVILLE
1935/09/07	TESTAMENT	52083	L. TOURVILLE	M.A. DUFORT
1896/05/16	DON	22064	H. TOURVILLE	L. TOURVILLE

LOT 1947912(127P)

DATE	TYPE	ACTE	DE	À
2005/09/09	VENTE	12667569	SYNDIC DE SUMAR LAND HOLDING LTD	WELLINGTON HOLDING CORP
1986/01/15	CESSION	316669	LES SABLES THOUIN INC.	SUMAR LAND HOLDING LTD
1984/12/28	SAISIE	2581	SUMAR LAND HOLDING LTD	LES SABLES THOUIN INC.
1960/06/25	VENTE	93757	NAPOLEON MARTIN LTÉE	SUMAR LAND HOLDING LTD
1960/06/08	VENTE	93616	LACHENAIE REALTY CO	NAPOLEON MARTIN LTÉE
1960/04/30	VENTE	93257	L. TOURVILLE	LACHENAIE REALTY CO
1960/04/30	VENTE	93256	JOSEPHAT THOUIN	L. TOURVILLE
1955/07/02	VENTE	78530	COMMISSION DES ECOLES DE LACHENAIE	JOSEPHAT THOUIN
1955/06/17	VENTE	78428	CORP. COMTÉ DE L'ASSOMPTION	COMMISSION DES ECOLES DE LACHENAIE
1953/01/22	SAISIE	377	J. MORRISSETTE ET AL	CORP. COMTÉ DE L'ASSOMPTION
1945/12/19	VENTE	63029	J. BOISVERT	J. MORRISSETTE ET AL
1943/10/07	VENTE	60389	U. LEBLANC	J. BOISVERT
1939/08/24	VENTE	55487	S. VALLIERES	U. LEBLANC
1936/08/04	DON	52671	M.A. DUFORT	L. TOURVILLE
1935/09/23	VENTE	52106	E. LANDRY	S. VALLIERES
1935/09/07	TESTAMENT	52083	L. TOURVILLE	M.A. DUFORT
1934/12/03	VENTE	51546	E. TOURVILLE	E. LANDRY
1924/01/15	VENTE	42489	F. TOURVILLE	E. TOURVILLE
1901/02/16	VENTE	24625	H. LOUIS	F. TOURVILLE
1896/05/16	DON	22064	H. TOURVILLE	L. TOURVILLE

SOURCE : REGISTRE FONCIER, INFOLOT, REQ, REC

ANNEXE E – PHOTOGRAPHIES DES LIEUX

Reportage Photographique
Projet 40269TTC

Photo: 1 **Description:** Vue typique des terrains lors de la visite. **Orientation:** Nord-Ouest	

Photo: 2 **Description:** Sentier de motoneige Trans-Québec à proximité du site d'enfouissement. Longe les limites de propriétés. **Orientation:** Nord-Est	

Photo: 3 **Description:** Site d'enfouissement LET actif. Propriété voisine. **Orientation:** Nord-Est	

Photo: 4 **Description:** Observation à proximité du sentier de motoneige et du site d'enfouissement. **Orientation:** Nord-Est	

Photo: 5 **Description:** Entreposage de troncs d'arbre en décomposition. **Orientation:** Nord-Est	

Photo: 6 **Description:** Entreposage des tamis à proximité du chemin Quintal. **Orientation:** Nord-Ouest	

Photo: 7 **Description:** Entreposage des piles de matériaux. **Orientation:** Nord-Ouest	

Photo: 8 **Description:** Entreposage de végétations déboisées. **Orientation:** Sud-Est	

Photo: 9 **Description:** Présence de castors avec traces de pas récentes. Plusieurs arbres sont coupés par ceux-ci. **Orientation:** Sud-Est	

Photo: 10 **Description:** Végétations déboisées. **Orientation:** Sud-Est	

Photo: 11 **Description:** 2 piles isolées dans la végétation. Contenu non-identifié. **Orientation:** Sud-Est	