

## PROJET LOTBINIÈRE NDAKINA

### RÉPONSES À LA 1<sup>ÈRE</sup> SÉRIE DE QUESTIONS ET COMMENTAIRES

DÉPOSÉ AU MINISTRE DE L'ENVIRONNEMENT,  
DE LA LUTTE CONTRE LES CHANGEMENTS CLIMATIQUES,  
DE LA FAUNE ET DES PARCS

N° DOSSIER 3211-12-266

VOLUME 6 - CARTES 42.1 à 42.5

NOVEMBRE 2025

PARC ÉOLIEN

**Lotbinière  
Ndakina**



## LISTE DES ANNEXES CARTOGRAPHIQUES – VOLUME 6

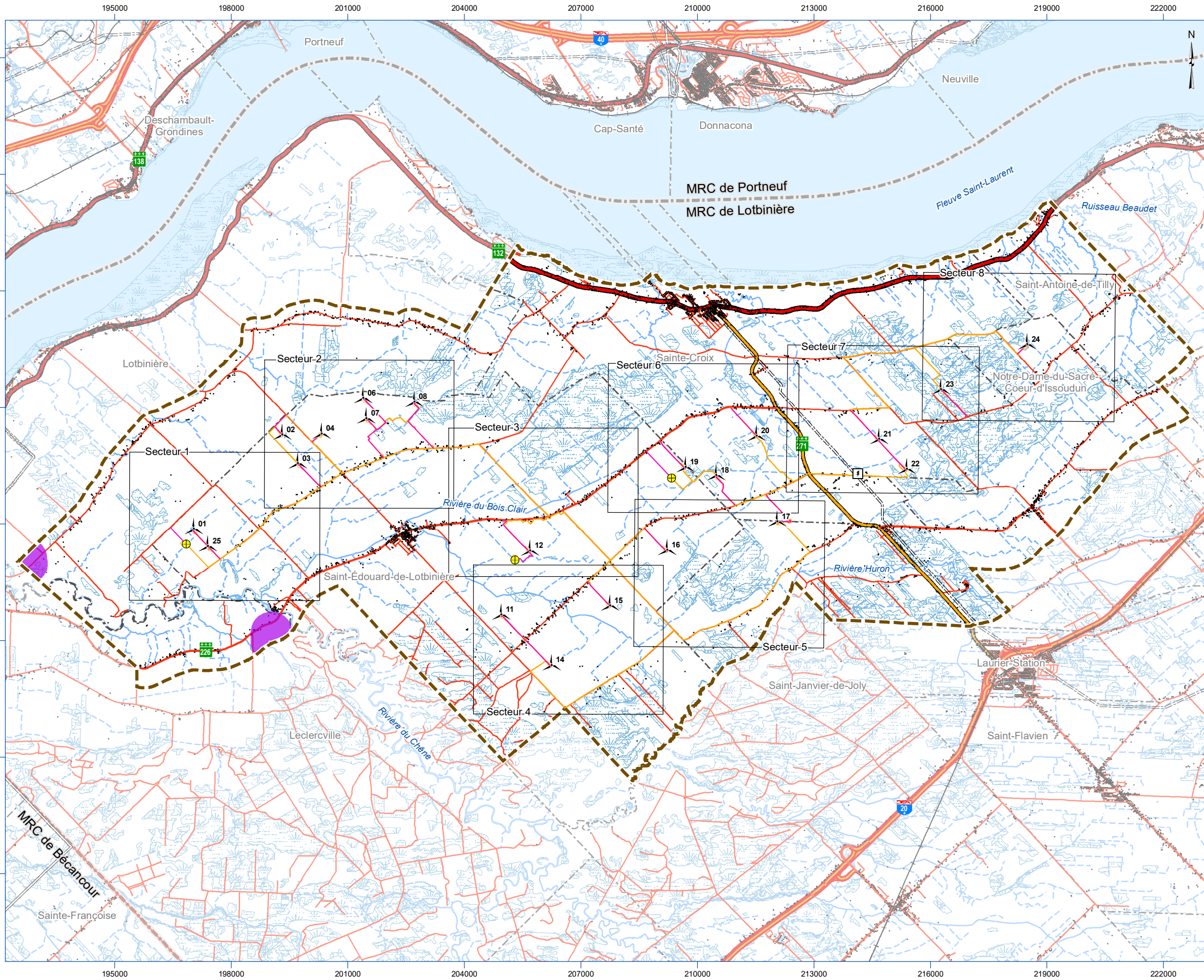
---

Cartes 42.1 à 42.4 Habitat potentiel d'oiseau en situation précaire – Secteur 1 à 8

Cartes 42.5 Station d'inventaire d'oiseau et détection d'espèce à statut particulier – Secteur 1 à 10



CARTES 42.1 À 42.4  
HABITAT POTENTIEL D'OISEAU EN SITUATION PRÉCAIRE –  
SECTEUR 1 À 8



ANALYSE DE RECEVABILITÉ



Projet Lotbinière Ndakina

Carte 42 Index de localisation – Habitat potentiel d'espèce d'oiseau en situation précaire

PROJET

- Éolienne (version de septembre 2025)
- Mât de mesure de vent
- Poste de raccordement
- Emprise permanente
- Emprise temporaire
- Zone d'étude

OCCURENCE D'ESPÈCE CDPNQ

- Hirondelle de rivage

TERRITOIRE

- Bâtiment
- Chemin de fer
- Ligne électrique
- Autoroute
- Route nationale
- Route régionale
- Route principale
- Route locale
- Limite municipale
- Limite de MRC

MILIEU NATUREL

- Cours d'eau permanent
- Cours d'eau intermittent
- Étendue d'eau
- Milieu humide potentiel (MELCCFP)



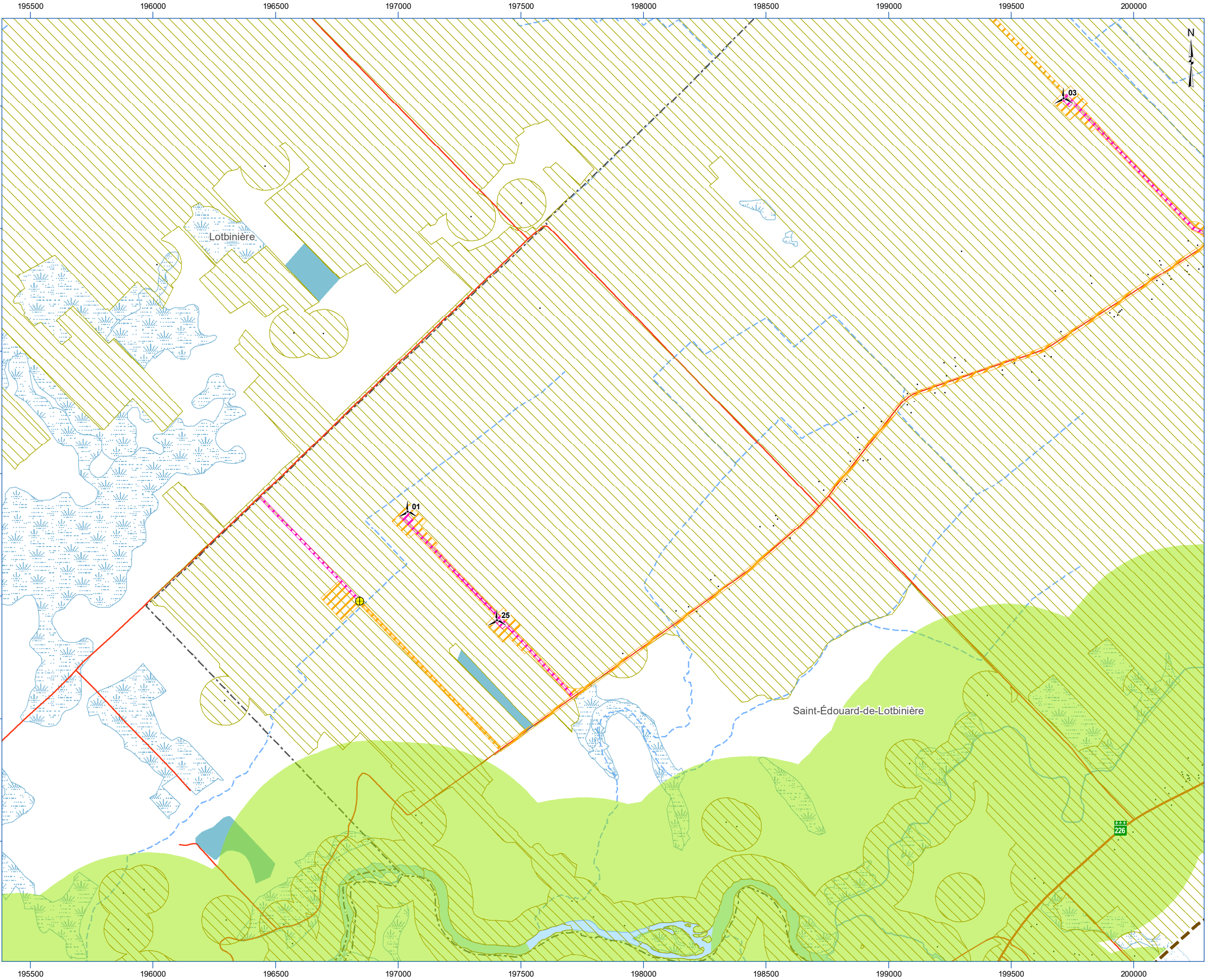
Projection NAD 1983 MTM 7

Sources : Gouvernement du Québec, ESRI, CDPNQ, Parc Éolien Lotbinière Ndakina S.E.C., Activa Environnement inc.

Carte préparée par :  
Alexandra Lavoie, B. Env., M. Sc.  
Projet : E2410-01/20423  
19 novembre 2025







# ANALYSE DE RECEVABILITÉ

PARC ÉOLIEN

Lotbinière

Ndakina

## Projet Lotbinière Ndakina

### Carte 42.1 Secteur 1 Habitat potentiel d'espèce d'oiseau en situation précaire

#### PROJET

- Éolienne (version de septembre 2025)
- Mât de mesure de vent
- Poste de raccordement
- Emprise permanente
- Emprise temporaire
- Zone d'étude

#### HABITAT POTENTIEL

- Hirondelle rustique
- Hirondelle de rivage
- Moucherolle à côtés olive

#### TERRITOIRE

- Bâtiment
- Chemin de fer
- Ligne électrique
- Autoroute
- Route nationale
- Route régionale
- Route principale
- Route locale
- Limite municipale
- Limite de MRC

#### MILIEU NATUREL

- Cours d'eau permanent
- Cours d'eau intermittent
- Étendue d'eau
- Milieu humide potentiel (MELCCFP)

0200400600800

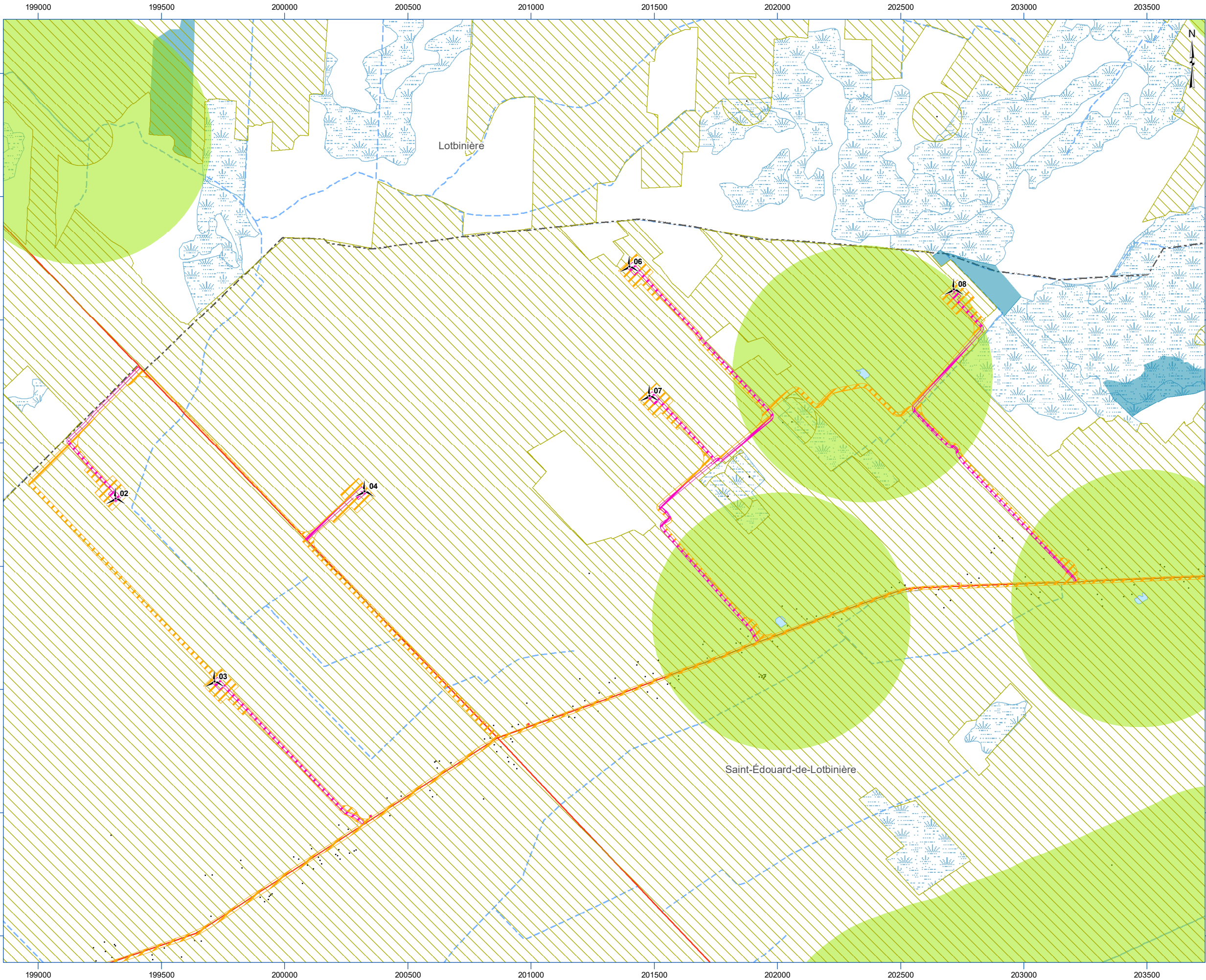
m

Projection NAD 1983 MTM 7

Sources : Gouvernement du Québec, ESRI, Parc Éolien Lotbinière Ndakina S.E.C., Activa Environnement inc.

Carte préparée par :  
Alexandra Lavoie, B. Env., M. Sc.  
Projet : E2410-01/20423  
19 novembre 2025





ANALYSE DE RECEVABILITÉ



Projet Lotbinière Ndakina

Carte 42.1 Secteur 2 Habitat potentiel d'espèce d'oiseau en situation précaire

PROJET

- Éolienne (version de septembre 2025)
- Mât de mesure de vent
- Poste de raccordement
- Emprise permanente
- Emprise temporaire
- Zone d'étude

HABITAT POTENTIEL


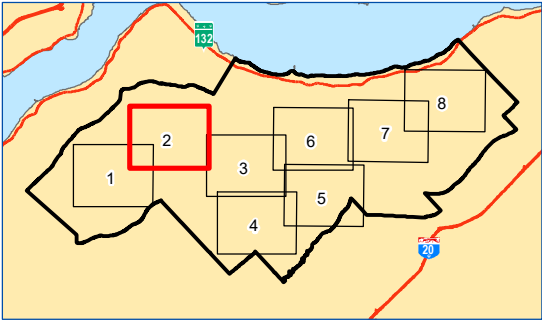
- Hirondelle rustique
- Hirondelle de rivage
- Moucherolle à côtés olive

TERRITOIRE

- Bâtiment
- Chemin de fer
- Ligne électrique
- Autoroute
- Route nationale
- Route régionale
- Route principale
- Route locale
- Limite municipale
- Limite de MRC

MILIEU NATUREL

- Cours d'eau permanent
- Cours d'eau intermittent
- Étendue d'eau
- Milieu humide potentiel (MELCCFP)



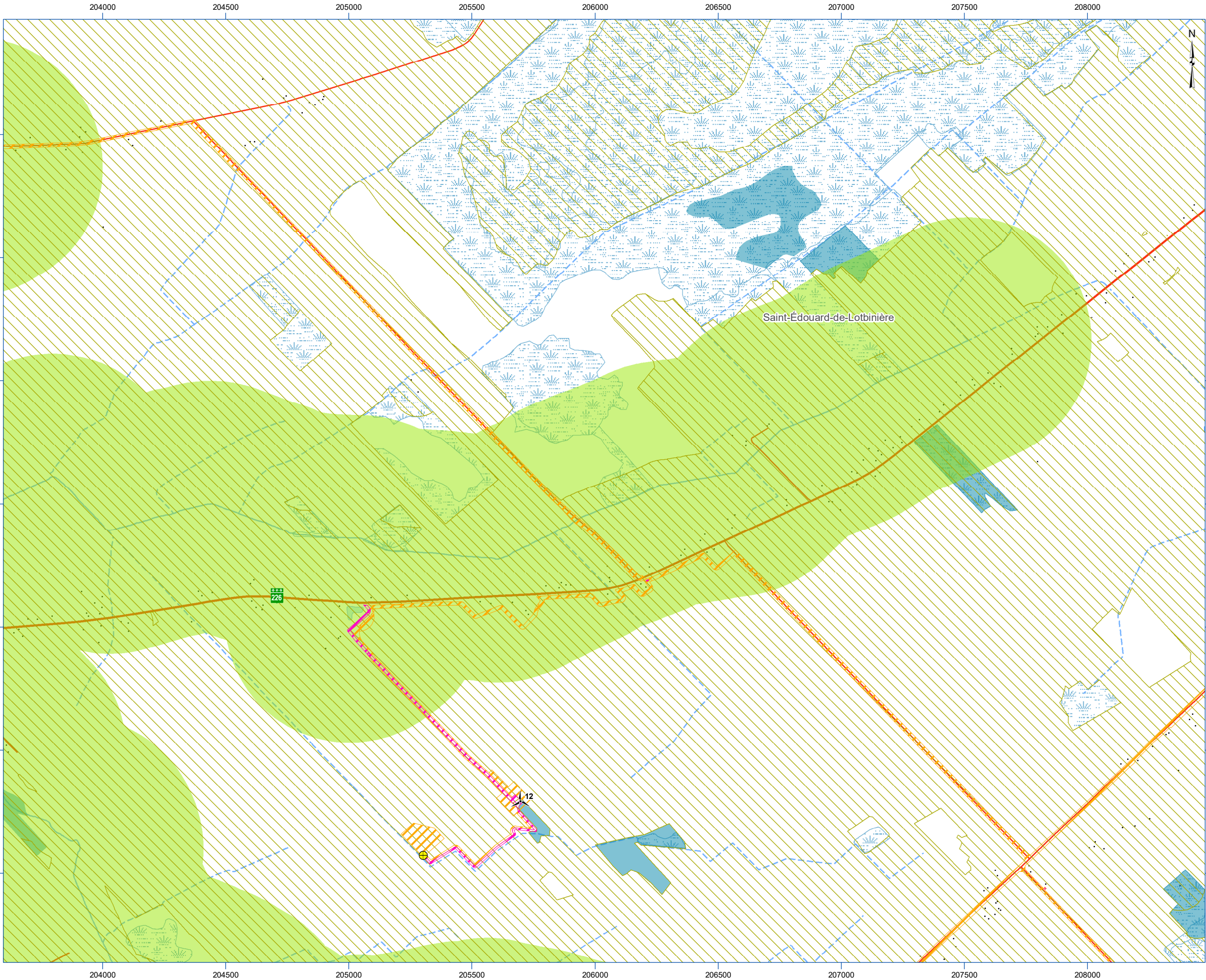
Projection NAD 1983 MTM 7

Sources : Gouvernement du Québec, ESRI, Parc Éolien Lotbinière Ndakina S.E.C., Activa Environnement inc.

Carte préparée par :  
Alexandra Lavoie, B. Env., M. Sc.  
Projet : E2410-01/20423  
19 novembre 2025







ANALYSE DE RECEVABILITÉ



Projet Lotbinière Ndakina

Carte 42.1 Secteur 3 Habitat potentiel d'espèce d'oiseau en situation précaire

PROJET

- Éolienne (version de septembre 2025)
- Mât de mesure de vent
- Poste de raccordement
- Emprise permanente
- Emprise temporaire
- Zone d'étude

HABITAT POTENTIEL


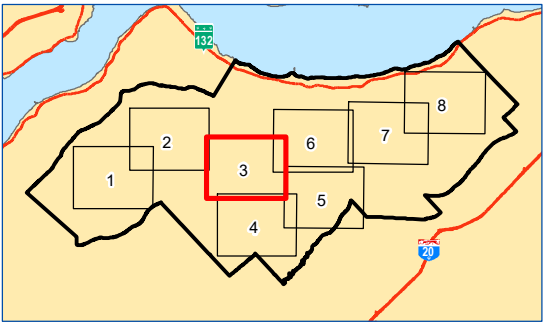
- Hirondelle rustique
- Hirondelle de rivage
- Moucherolle à côtés olive

TERRITOIRE

- Bâtiment
- Chemin de fer
- Ligne électrique
- Autoroute
- Route nationale
- Route régionale
- Route principale
- Route locale
- Limite municipale
- Limite de MRC

MILIEU NATUREL

- Cours d'eau permanent
- Cours d'eau intermittent
- Étendue d'eau
- Milieu humide potentiel (MELCCFP)



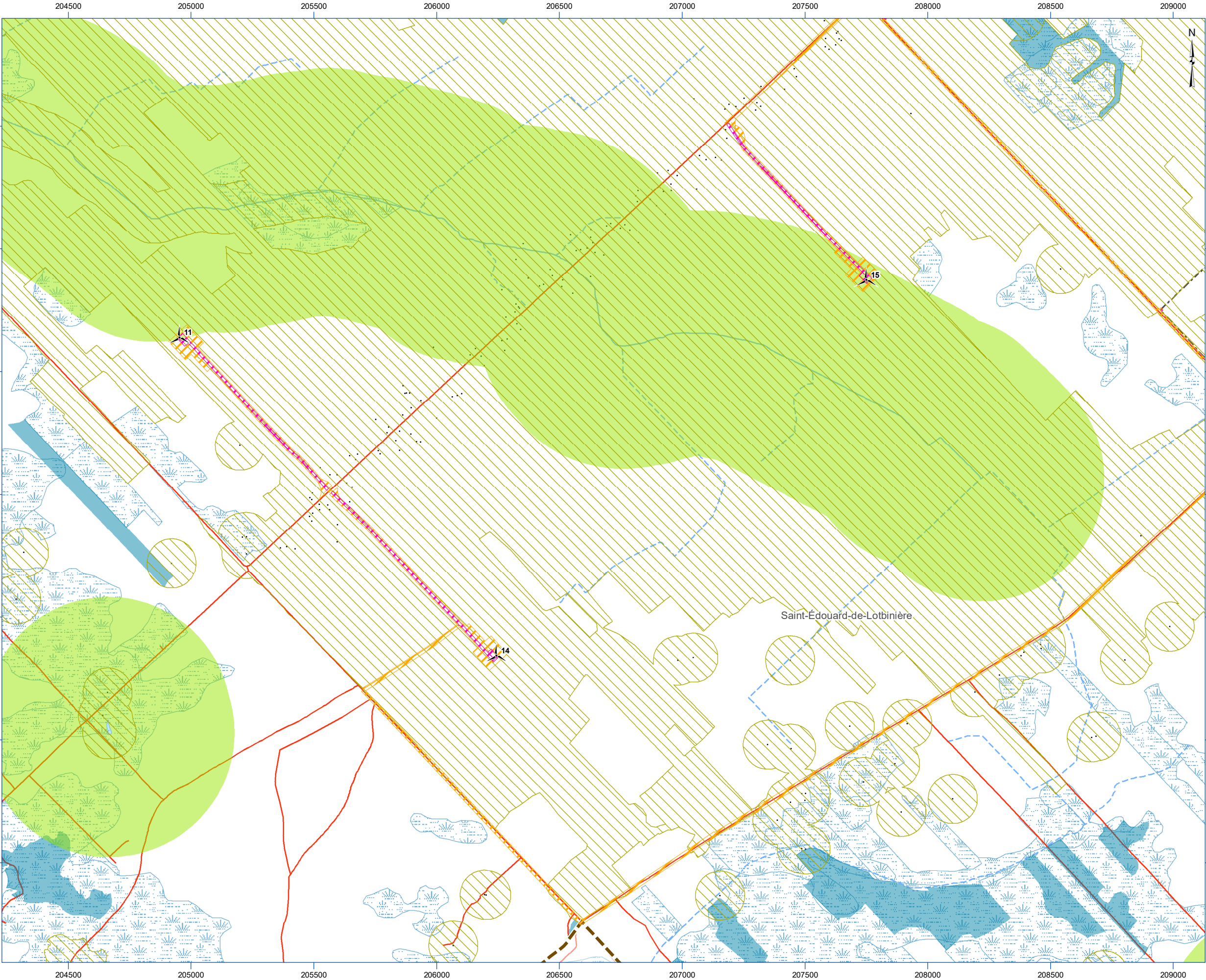
Projection NAD 1983 MTM 7

Sources : Gouvernement du Québec, ESRI, Parc Éolien Lotbinière Ndakina S.E.C., Activa Environnement inc.

Carte préparée par :  
Alexandra Lavoie, B. Env., M. Sc.  
Projet : E2410-01/20423  
19 novembre 2025







ANALYSE DE RECEVABILITÉ



Projet Lotbinière Ndakina

Carte 42.1 Secteur 4 Habitat potentiel d'espèce d'oiseau en situation précaire

PROJET

- Éolienne (version de septembre 2025)
- Mât de mesure de vent
- Poste de raccordement
- Emprise permanente
- Emprise temporaire
- Zone d'étude

HABITAT POTENTIEL

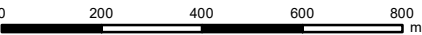
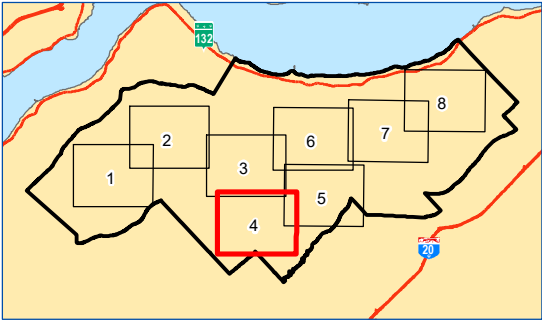
- Hirondelle rustique
- Hirondelle de rivage
- Moucherolle à côtés olive

TERRITOIRE

- Bâtiment
- Chemin de fer
- Ligne électrique
- Autoroute
- Route nationale
- Route régionale
- Route principale
- Route locale
- Limite municipale
- Limite de MRC

MILIEU NATUREL

- Cours d'eau permanent
- Cours d'eau intermittent
- Étendue d'eau
- Milieu humide potentiel (MELCCFP)



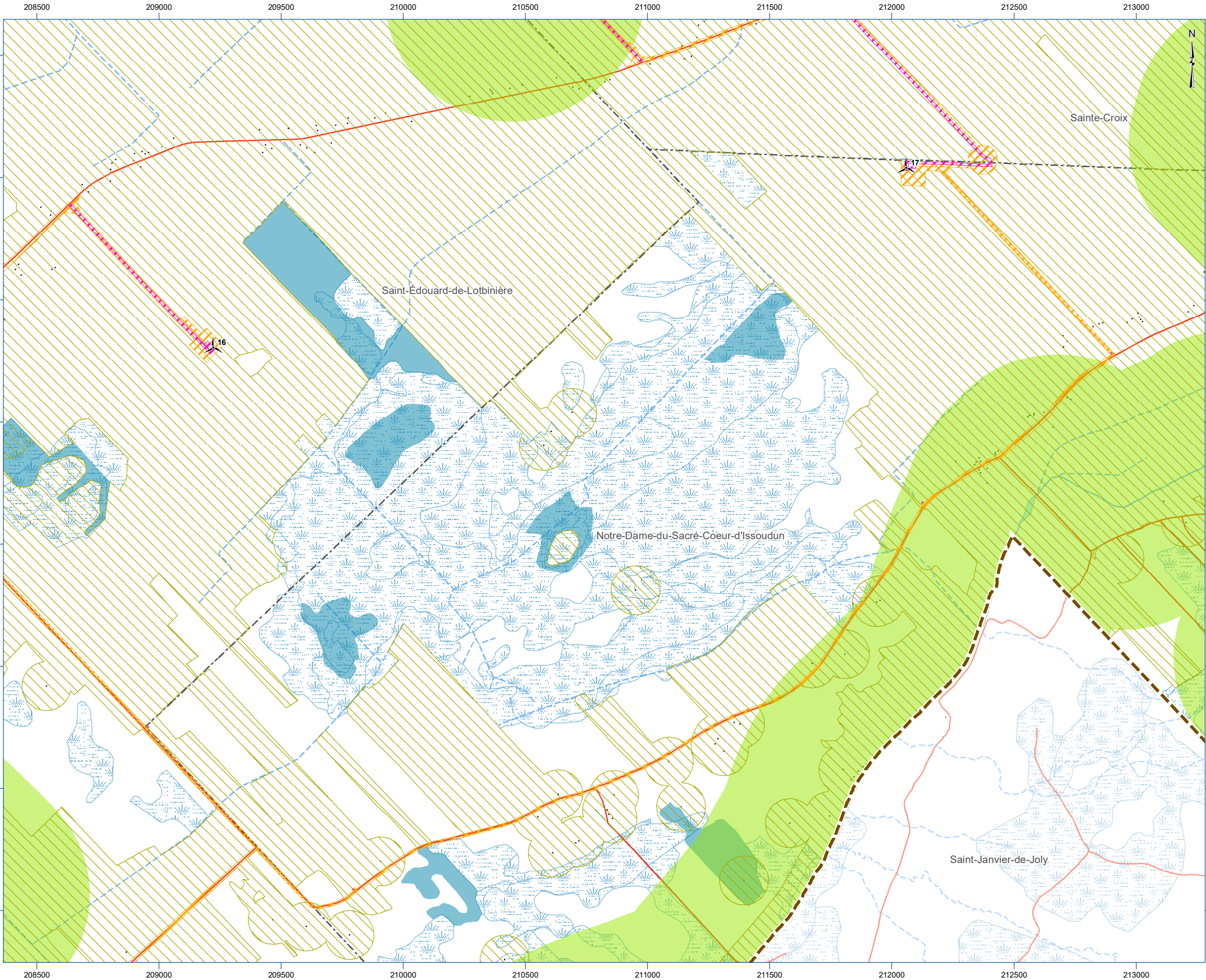
Projection NAD 1983 MTM 7

Sources : Gouvernement du Québec, ESRI, Parc Éolien Lotbinière Ndakina S.E.C., Activa Environnement inc.

Carte préparée par :  
Alexandra Lavoie, B. Env., M. Sc.  
Projet : E2410-01/20423  
19 novembre 2025







# ANALYSE DE RECEVABILITÉ

PARC ÉOLIEN

Lotbinière

Ndakina

Projet Lotbinière Ndakina

Carte 42.1 Secteur 5 Habitat potentiel d'espèce d'oiseau en situation précaire

PROJET

Éolienne (version de septembre 2025)

Mât de mesure de vent

Poste de raccordement

Emprise permanente

Emprise temporaire

Zone d'étude

HABITAT POTENTIEL

Hirondelle rustique

Hirondelle de rivage

Moucherolle à côtés olive

TERRITOIRE

Bâtiment

Chemin de fer

Ligne électrique

Autoroute

Route nationale

Route régionale

Route principale

Route locale

Limite municipale

Limite de MRC

MILIEU NATUREL

Cours d'eau permanent

Cours d'eau intermittent

Étendue d'eau

Milieu humide potentiel (MELCCFP)

0200400600800

m

Projection NAD 1983 MTM 7

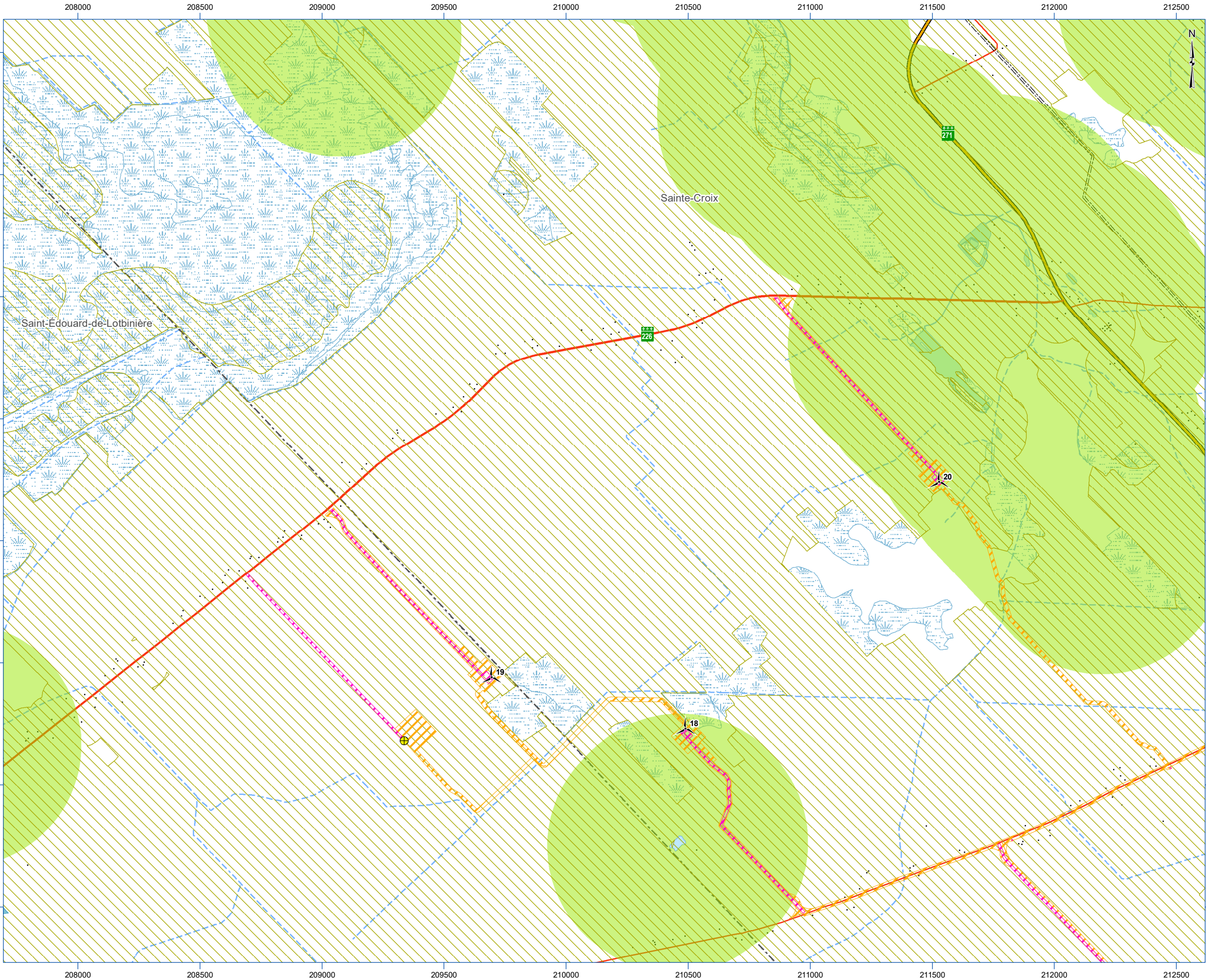
Sources : Gouvernement du Québec, ESRI, Parc Éolien Lotbinière Ndakina S.E.C., Activa Environnement inc.

Carte préparée par :  
Alexandra Lavoie, B. Env., M. Sc.  
Projet : E2410-01/20423  
19 novembre 2025

ACTIVA

ENVIRONNEMENT





# ANALYSE DE RECEVABILITÉ



## Projet Lotbinière Ndakina

### Carte 42.1 Secteur 6 Habitat potentiel d'espèce d'oiseau en situation précaire

#### PROJET

- Éolienne (version de septembre 2025)
- Mât de mesure de vent
- Poste de raccordement
- Emprise permanente
- Emprise temporaire
- Zone d'étude

#### HABITAT POTENTIEL

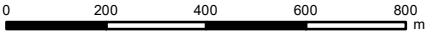
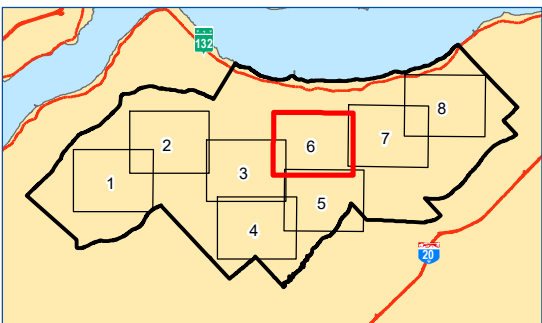
- Hirondelle rustique
- Hirondelle de rivage
- Moucherolle à côtés olive

#### TERRITOIRE

- Bâtiment
- Chemin de fer
- Ligne électrique
- Autoroute
- Route nationale
- Route régionale
- Route principale
- Route locale
- Limite municipale
- Limite de MRC

#### MILIEU NATUREL

- Cours d'eau permanent
- Cours d'eau intermittent
- Étendue d'eau
- Milieu humide potentiel (MELCCFP)



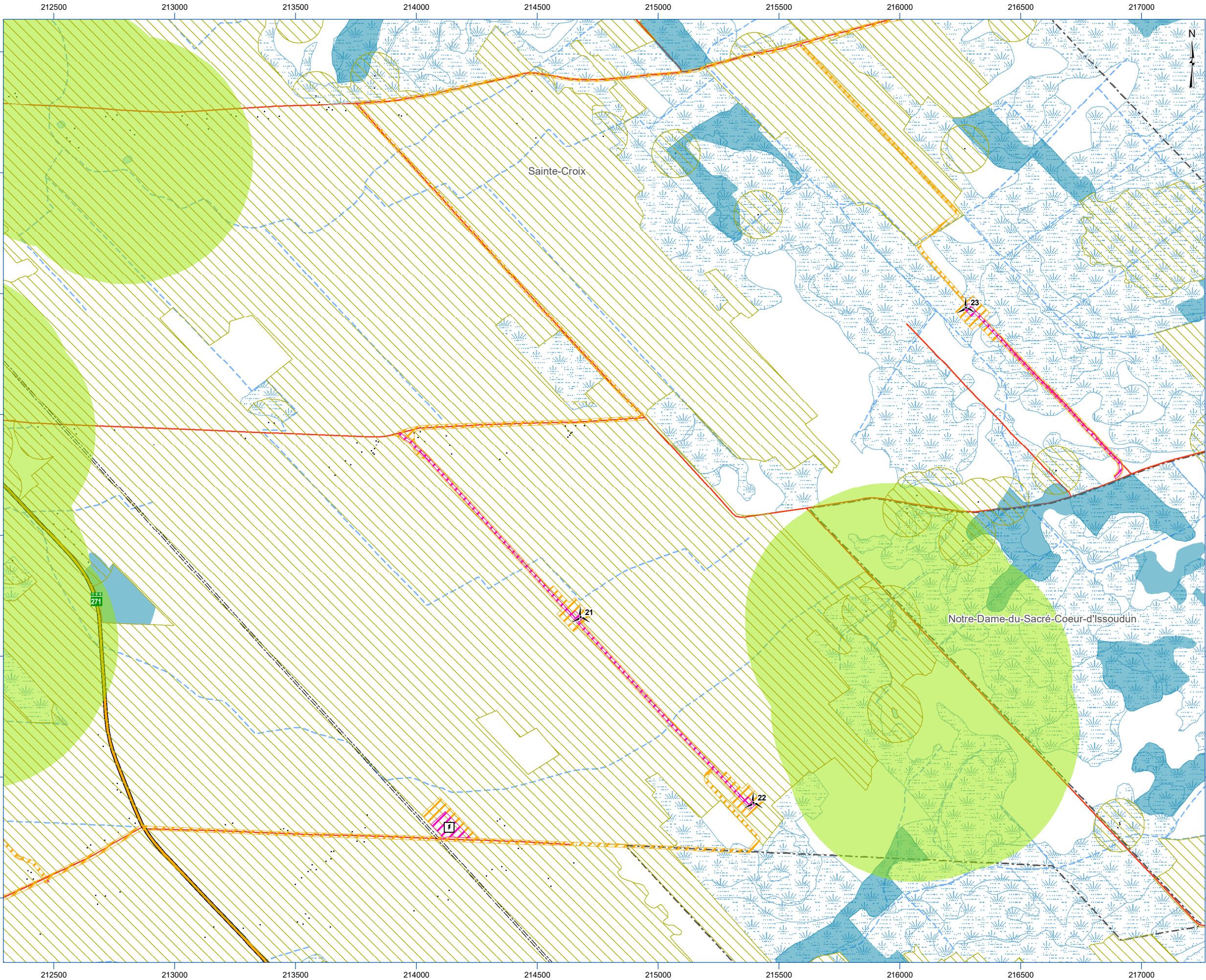
Projection NAD 1983 MTM 7

Sources : Gouvernement du Québec, ESRI, Parc Éolien Lotbinière Ndakina S.E.C., Activa Environnement inc.

Carte préparée par :  
Alexandra Lavoie, B. Env., M. Sc.  
Projet : E2410-01/20423  
19 novembre 2025







ANALYSE DE RECEVABILITÉ



Projet Lotbinière Ndakina

Carte 42.1 Secteur 7 Habitat potentiel d'espèce d'oiseau en situation précaire

PROJET

- Éolienne (version de septembre 2025)
- Mât de mesure de vent
- Poste de raccordement
- Emprise permanente
- Emprise temporaire
- Zone d'étude

HABITAT POTENTIEL


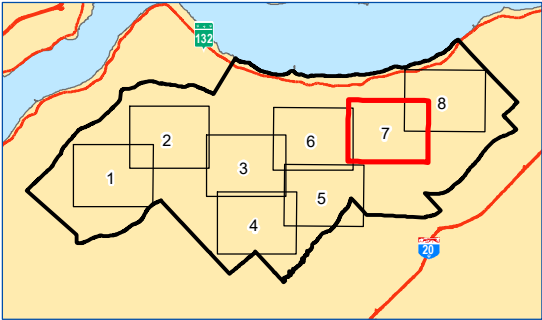
- Hirondelle rustique
- Hirondelle de rivage
- Moucherolle à côtés olive

TERRITOIRE

- Bâtiment
- Chemin de fer
- Ligne électrique
- Autoroute
- Route nationale
- Route régionale
- Route principale
- Route locale
- Limite municipale
- Limite de MRC

MILIEU NATUREL

- Cours d'eau permanent
- Cours d'eau intermittent
- Étendue d'eau
- Milieu humide potentiel (MELCCFP)



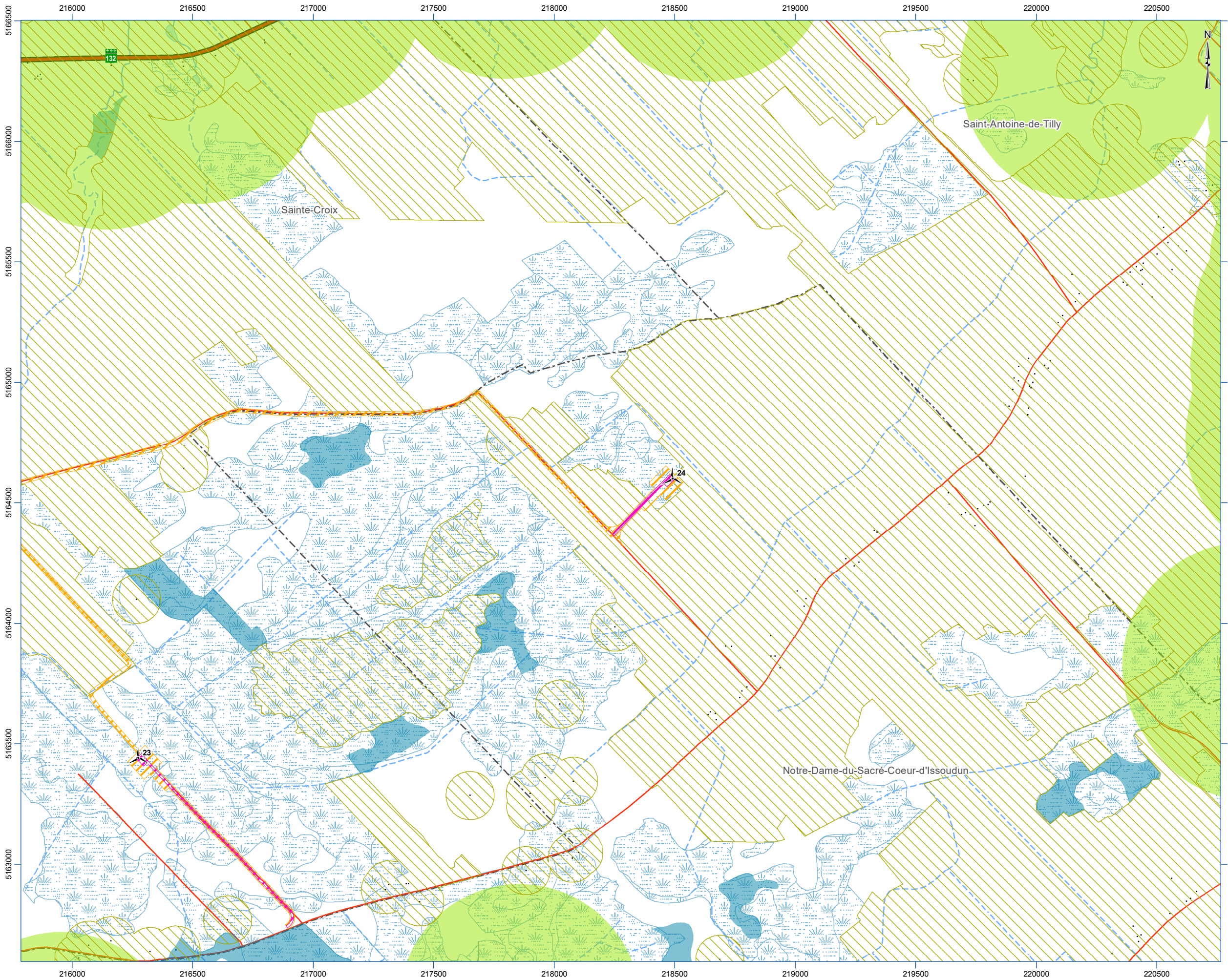
Projection NAD 1983 MTM 7

Sources : Gouvernement du Québec, ESRI, Parc Éolien Lotbinière Ndakina S.E.C., Activa Environnement inc.


Carte préparée par :  
Alexandra Lavoie, B. Env., M. Sc.  
Projet : E2410-01/20423  
19 novembre 2025







# ANALYSE DE RECEVABILITÉ





PARC ÉOLIEN  
Lotbinière  
**Ndakina**


## Projet Lotbinière Ndakina


### Carte 42.1 Secteur 8 Habitat potentiel d'espèce d'oiseau en situation précaire


#### PROJET


Éolienne (version de septembre 2025)

Mât de mesure de vent


Poste de raccordement


Emprise permanente


Emprise temporaire

Zone d'étude


#### HABITAT POTENTIEL


Hirondelle rustique


Hirondelle de rivage


Moucherolle à côtés olive


#### TERRITOIRE


Bâtiment


Chemin de fer


Ligne électrique


Autoroute


Route nationale

Route régionale


Route principale


Route locale


Limite municipale


Limite de MRC

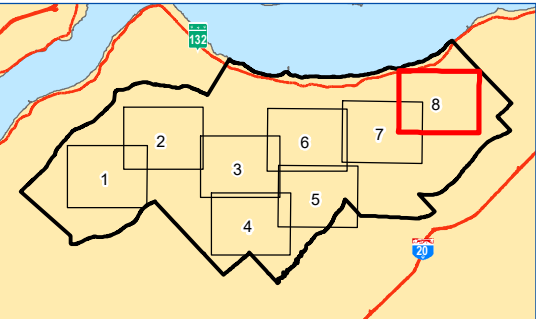
#### MILIEU NATUREL

Cours d'eau permanent

Cours d'eau intermittent

Étendue d'eau

Milieu humide potentiel (MELCCFP)




0200400600800

m

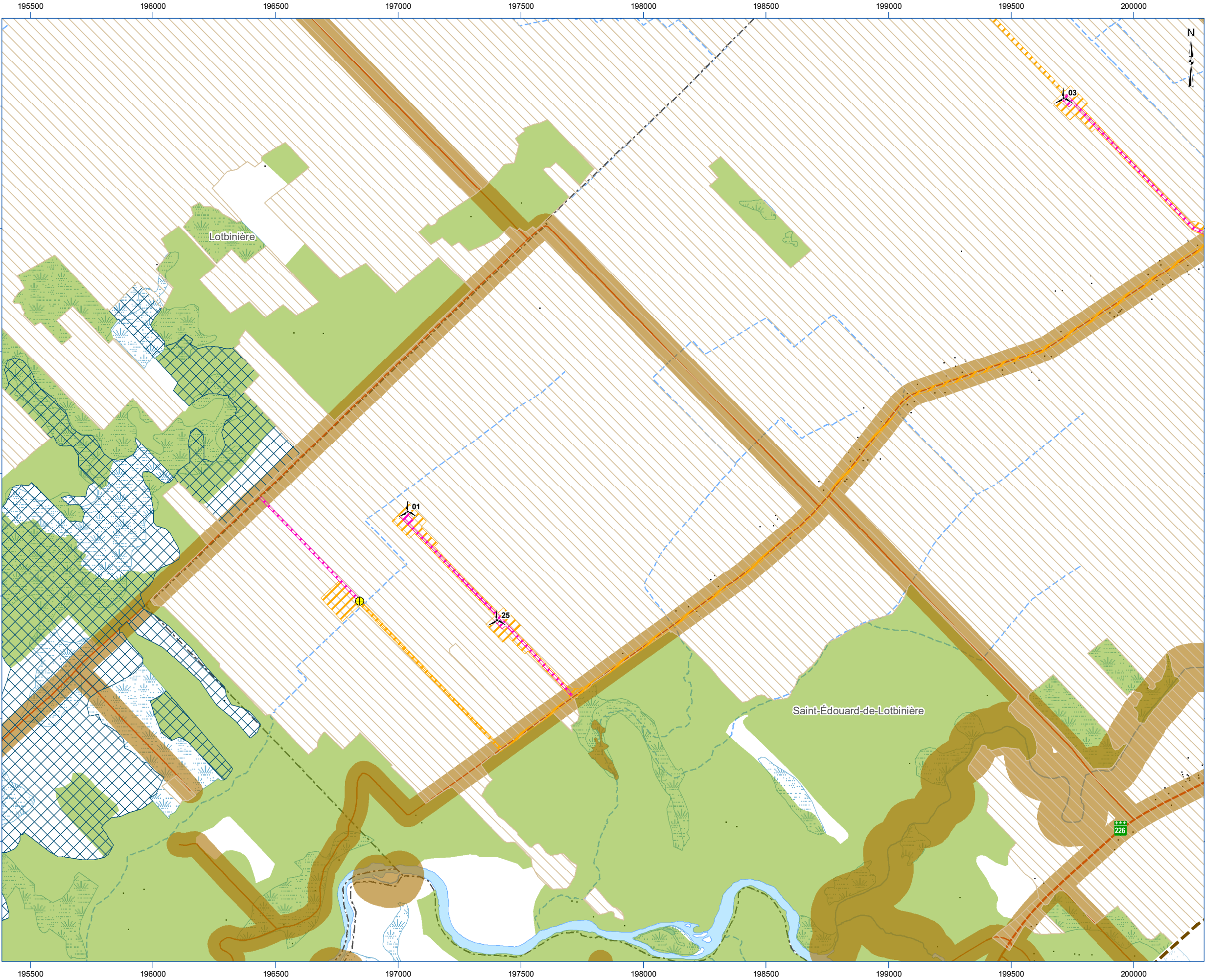
Projection NAD 1983 MTM 7

Sources : Gouvernement du Québec, ESRI, Parc Éolien Lotbinière Ndakina S.E.C., Activa Environnement inc.

Carte préparée par :  
Alexandra Lavoie, B. Env., M. Sc.  
Projet : E2410-01/20423  
19 novembre 2025







# ANALYSE DE RECEVABILITÉ



## Projet Lotbinière Ndakina

### Carte 42.2 Secteur 1 Habitat potentiel d'espèce d'oiseau en situation précaire

#### PROJET

- Éolienne (version de septembre 2025)
- Mât de mesure de vent
- Poste de raccordement
- Emprise permanente
- Emprise temporaire
- Zone d'étude

#### HABITAT POTENTIEL

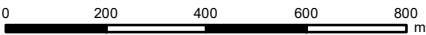
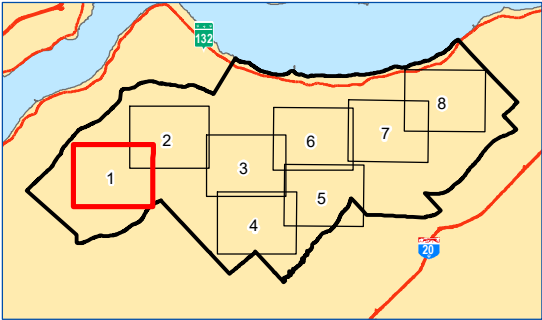
- Engoulevent d'Amérique
- Gros-bec errant
- Pic à tête rouge
- Grive des bois

#### TERRITOIRE

- Bâtiment
- Chemin de fer
- Ligne électrique
- Autoroute
- Route nationale
- Route régionale
- Route principale
- Route locale
- Limite municipale
- Limite de MRC

#### MILIEU NATUREL

- Cours d'eau permanent
- Cours d'eau intermittent
- Étendue d'eau
- Milieu humide potentiel (MELCCFP)



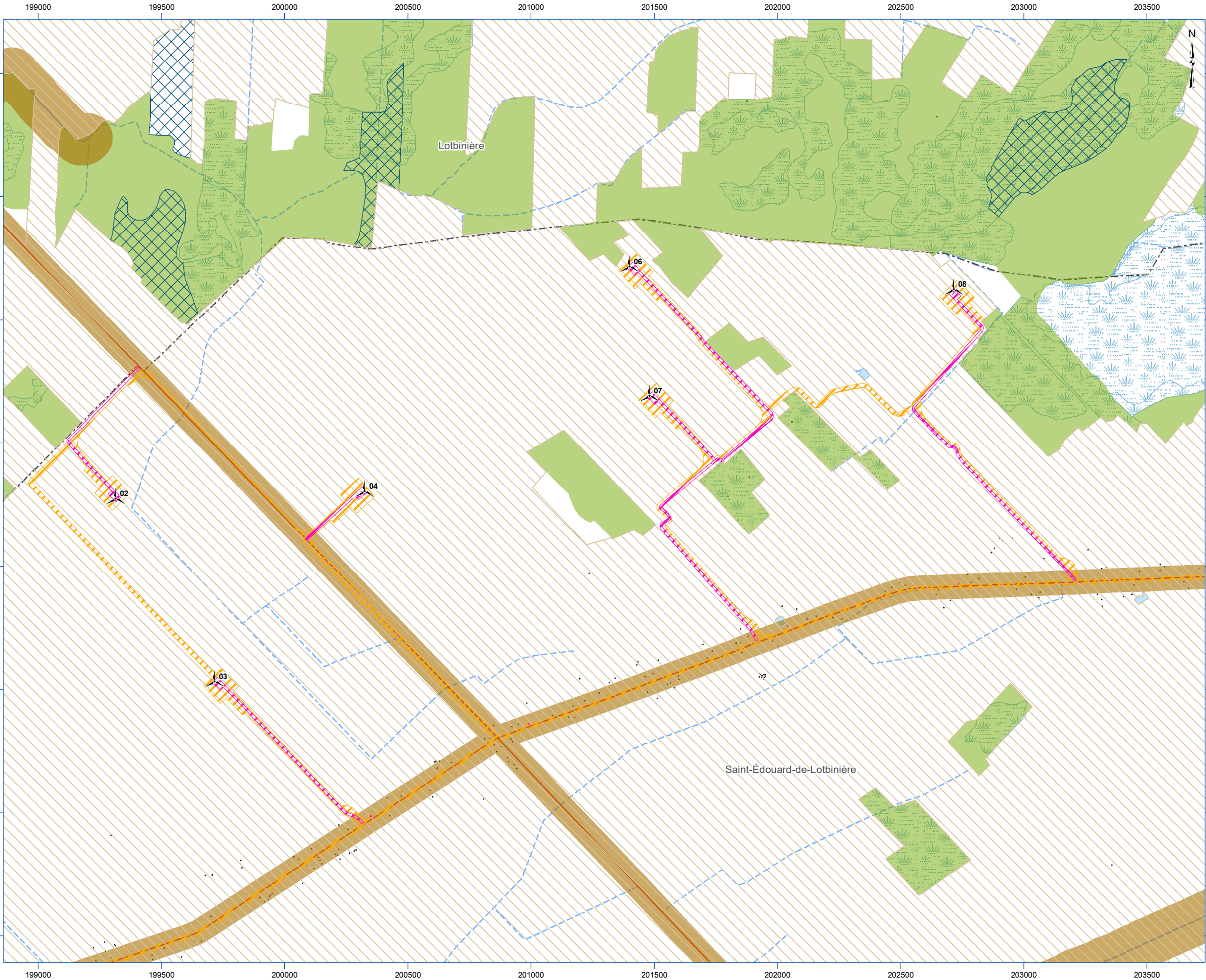
Projection NAD 1983 MTM 7

Sources : Gouvernement du Québec, ESRI, Parc Éolien Lotbinière Ndakina S.E.C., Activa Environnement inc.


Carte préparée par :  
Alexandra Lavoie, B. Env., M. Sc.  
Projet : E2410-01/20423  
19 novembre 2025







# ANALYSE DE RECEVABILITÉ









PARC ÉOLIEN  
Lotbinière  
**Ndakina**





## Projet Lotbinière Ndakina

### Carte 42.2 Secteur 2 Habitat potentiel d'espèce d'oiseau en situation précaire











#### PROJET

-  Éolienne (version de septembre 2025)
-  Mât de mesure de vent
-  Poste de raccordement
-  Emprise permanente
-  Emprise temporaire
-  Zone d'étude





#### HABITAT POTENTIEL

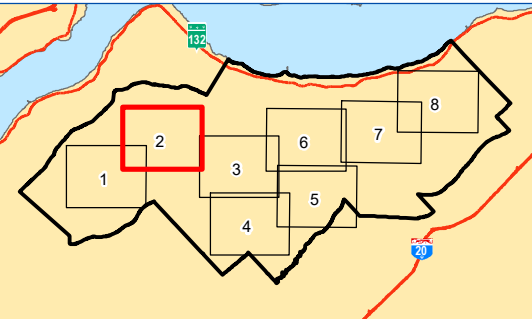
-  Engoulevent d'Amérique
-  Gros-bec errant
-  Pic à tête rouge
-  Grive des bois

#### TERRITOIRE

-  Bâtiment
-  Chemin de fer
-  Ligne électrique
-  Autoroute
-  Route nationale
-  Route régionale
-  Route principale
-  Route locale
-  Limite municipale
-  Limite de MRC

#### MILIEU NATUREL

-  Cours d'eau permanent
-  Cours d'eau intermittent
-  Étendue d'eau
-  Milieu humide potentiel (MELCCFP)




0 200 400 600 800 m

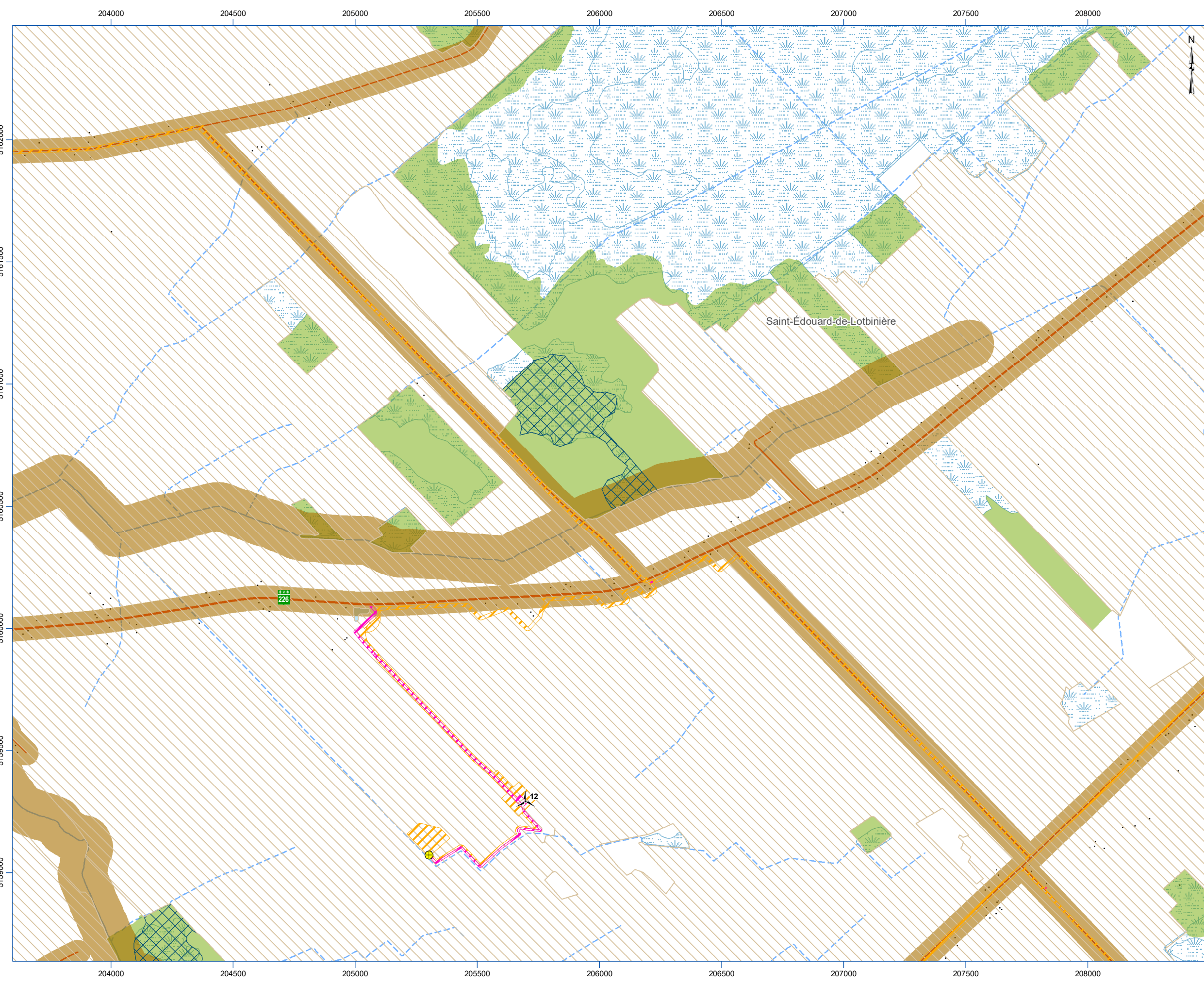
Projection NAD 1983 MTM 7

Sources : Gouvernement du Québec, ESRI, Parc Éolien Lotbinière Ndakina S.E.C., Activa Environnement inc.

Carte préparée par :  
Alexandra Lavoie, B. Env., M. Sc.  
Projet : E2410-01/20423  
19 novembre 2025







# ANALYSE DE RECEVABILITÉ

PARC ÉOLIEN

Lotbinière

Ndakina

## Projet Lotbinière Ndakina

### Carte 42.2 Secteur 3 Habitat potentiel d'espèce d'oiseau en situation précaire

#### PROJET

- Éolienne (version de septembre 2025)
- Mât de mesure de vent
- Poste de raccordement
- Emprise permanente
- Emprise temporaire
- Zone d'étude

#### HABITAT POTENTIEL

- Engoulevent d'Amérique
- Gros-bec errant
- Pic à tête rouge
- Grive des bois

#### TERRITOIRE

- Bâtiment
- Chemin de fer
- Ligne électrique
- Autoroute
- Route nationale
- Route régionale
- Route principale
- Route locale
- Limite municipale
- Limite de MRC

#### MILIEU NATUREL

- Cours d'eau permanent
- Cours d'eau intermittent
- Étendue d'eau
- Milieu humide potentiel (MELCCFP)

0200400600800

m

Projection NAD 1983 MTM 7

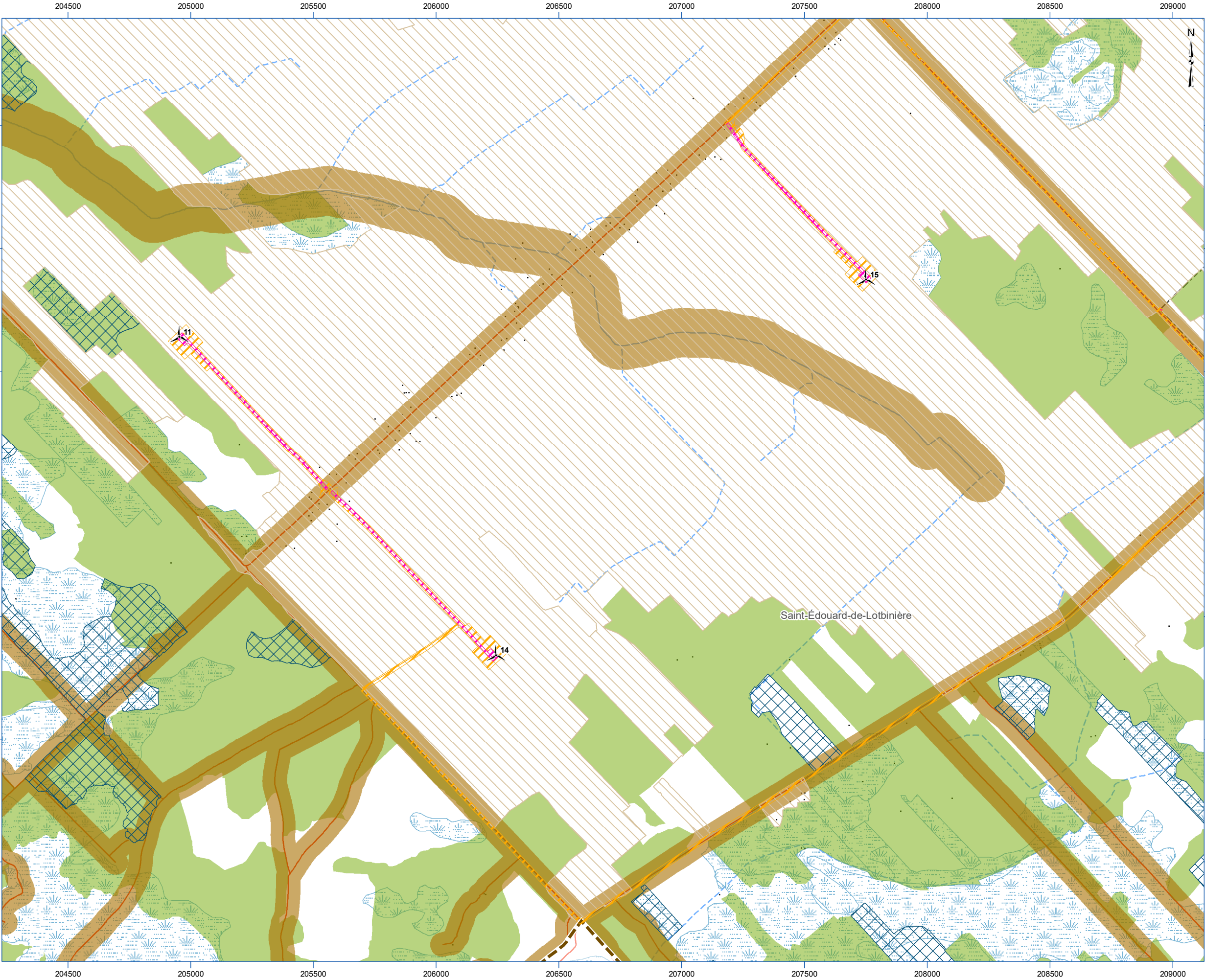
Sources : Gouvernement du Québec, ESRI, Parc Éolien Lotbinière Ndakina S.E.C., Activa Environnement inc.

Carte préparée par :  
Alexandra Lavoie, B. Env., M. Sc.  
Projet : E2410-01/20423  
19 novembre 2025

ACTIVA

ENVIRONNEMENT





# ANALYSE DE RECEVABILITÉ

PARC ÉOLIEN

Lotbinière

Ndakina

Projet Lotbinière Ndakina

## Carte 42.2 Secteur 4 Habitat potentiel d'espèce d'oiseau en situation précaire

PROJET

Éolienne (version de septembre 2025)

Mât de mesure de vent

Poste de raccordement

Emprise permanente

Emprise temporaire

Zone d'étude

HABITAT POTENTIEL

Engoulevent d'Amérique

Gros-bec errant

Pic à tête rouge

Grive des bois

TERRITOIRE

Bâtiment

Chemin de fer

Ligne électrique

Autoroute

Route nationale

Route régionale

Route principale

Route locale

Limite municipale

Limite de MRC

MILIEU NATUREL

Cours d'eau permanent

Cours d'eau intermittent

Étendue d'eau

Milieu humide potentiel (MELCCFP)

0200400600800

m

Projection NAD 1983 MTM 7

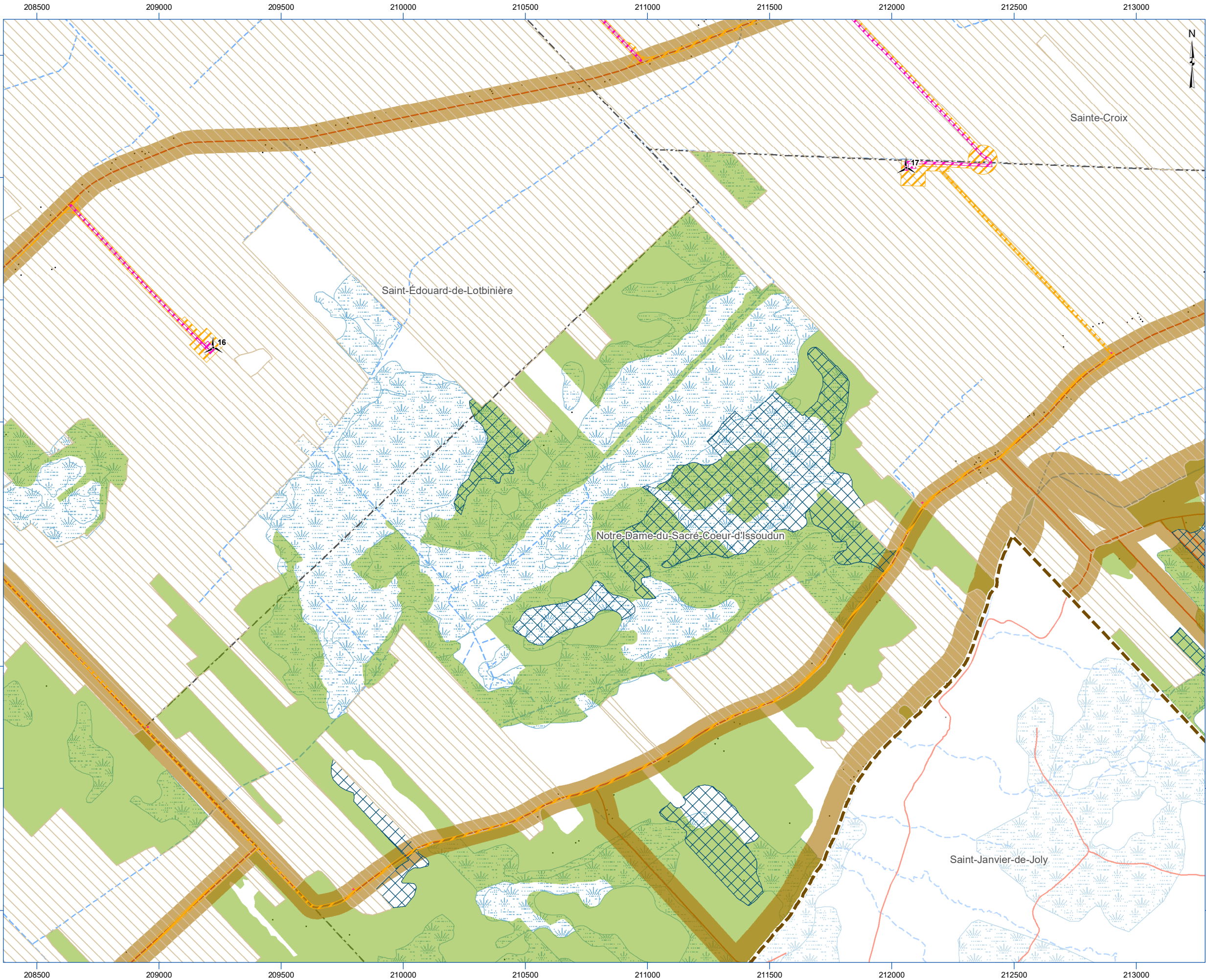
Sources : Gouvernement du Québec, ESRI, Parc Éolien Lotbinière Ndakina S.E.C., Activa Environnement inc.

Carte préparée par :  
Alexandra Lavoie, B. Env., M. Sc.  
Projet : E2410-01/20423  
19 novembre 2025

ACTIVA

ENVIRONNEMENT





# ANALYSE DE RECEVABILITÉ

PARC ÉOLIEN

Lotbinière

Ndakina

Projet Lotbinière Ndakina

Carte 42.2 Secteur 5 Habitat potentiel d'espèce d'oiseau en situation précaire

PROJET

Éolienne (version de septembre 2025)

Mât de mesure de vent

Poste de raccordement

Emprise permanente

Emprise temporaire

Zone d'étude

HABITAT POTENTIEL

Engoulevent d'Amérique

Gros-bec errant

Pic à tête rouge

Grive des bois

TERRITOIRE

Bâtiment

Chemin de fer

Ligne électrique

Autoroute

Route nationale

Route régionale

Route principale

Route locale

Limite municipale

Limite de MRC

MILIEU NATUREL

Cours d'eau permanent

Cours d'eau intermittent

Étendue d'eau

Milieu humide potentiel (MELCCFP)

0200400600800

m

Projection NAD 1983 MTM 7

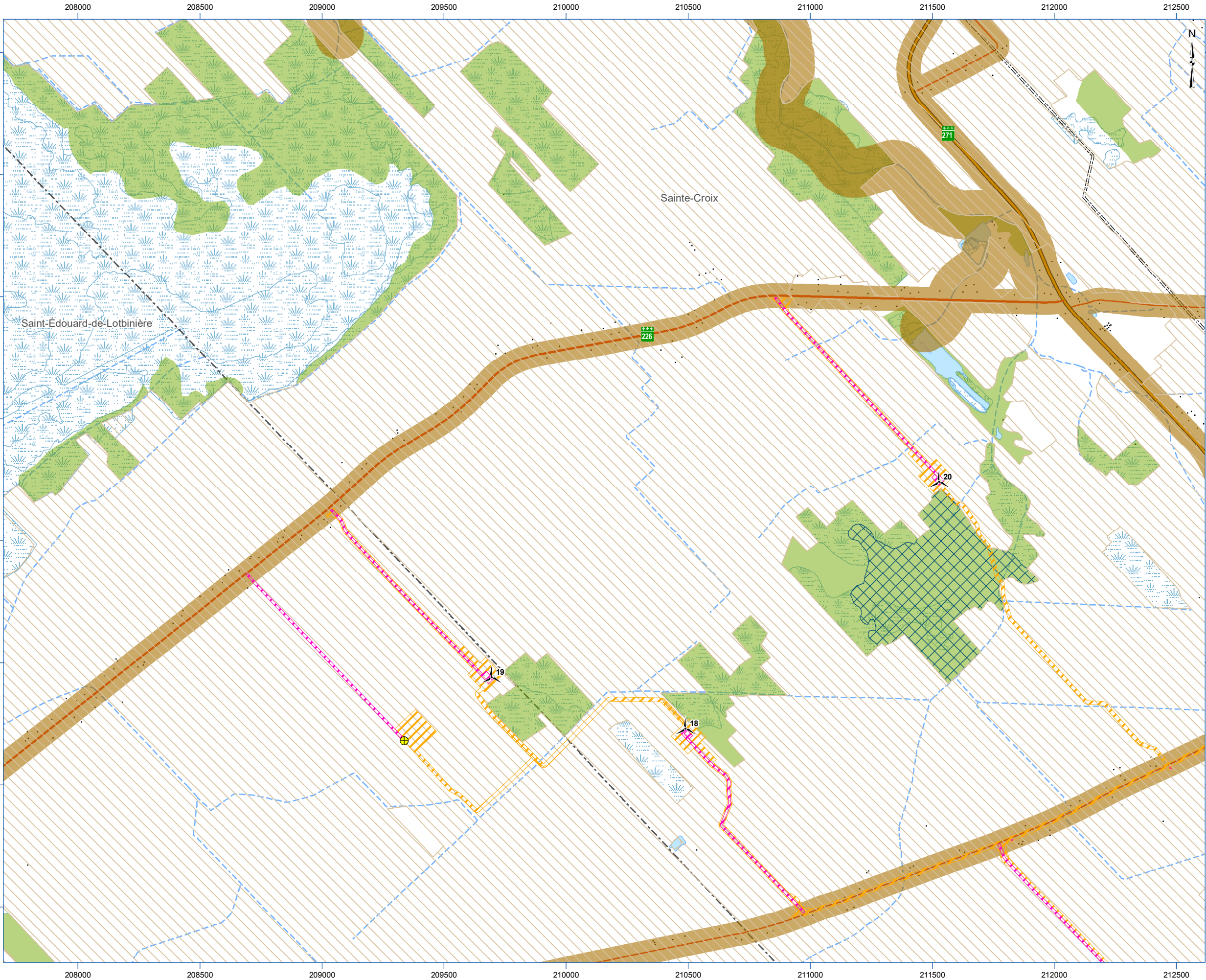
Sources : Gouvernement du Québec, ESRI, Parc Éolien Lotbinière Ndakina S.E.C., Activa Environnement inc.

Carte préparée par :  
Alexandra Lavoie, B. Env., M. Sc.  
Projet : E2410-01/20423  
19 novembre 2025

ACTIVA

ENVIRONNEMENT





# ANALYSE DE RECEVABILITÉ



## Projet Lotbinière Ndakina

### Carte 42.2 Secteur 6 Habitat potentiel d'espèce d'oiseau en situation précaire

#### PROJET

- Éolienne (version de septembre 2025)
- Mât de mesure de vent
- Poste de raccordement
- Emprise permanente
- Emprise temporaire
- Zone d'étude

#### HABITAT POTENTIEL

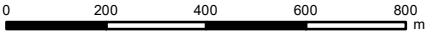
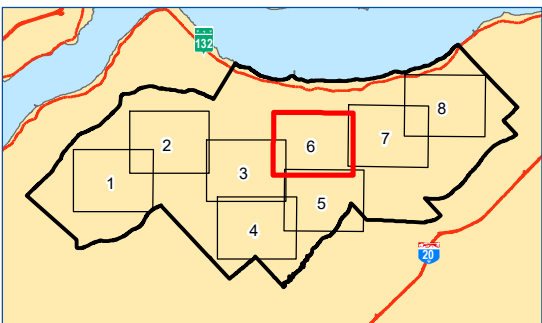
- Engoulevent d'Amérique
- Gros-bec errant
- Pic à tête rouge
- Grive des bois

#### TERRITOIRE

- Bâtiment
- Chemin de fer
- Ligne électrique
- Autoroute
- Route nationale
- Route régionale
- Route principale
- Route locale
- Limite municipale
- Limite de MRC

#### MILIEU NATUREL

- Cours d'eau permanent
- Cours d'eau intermittent
- Étendue d'eau
- Milieu humide potentiel (MELCCFP)



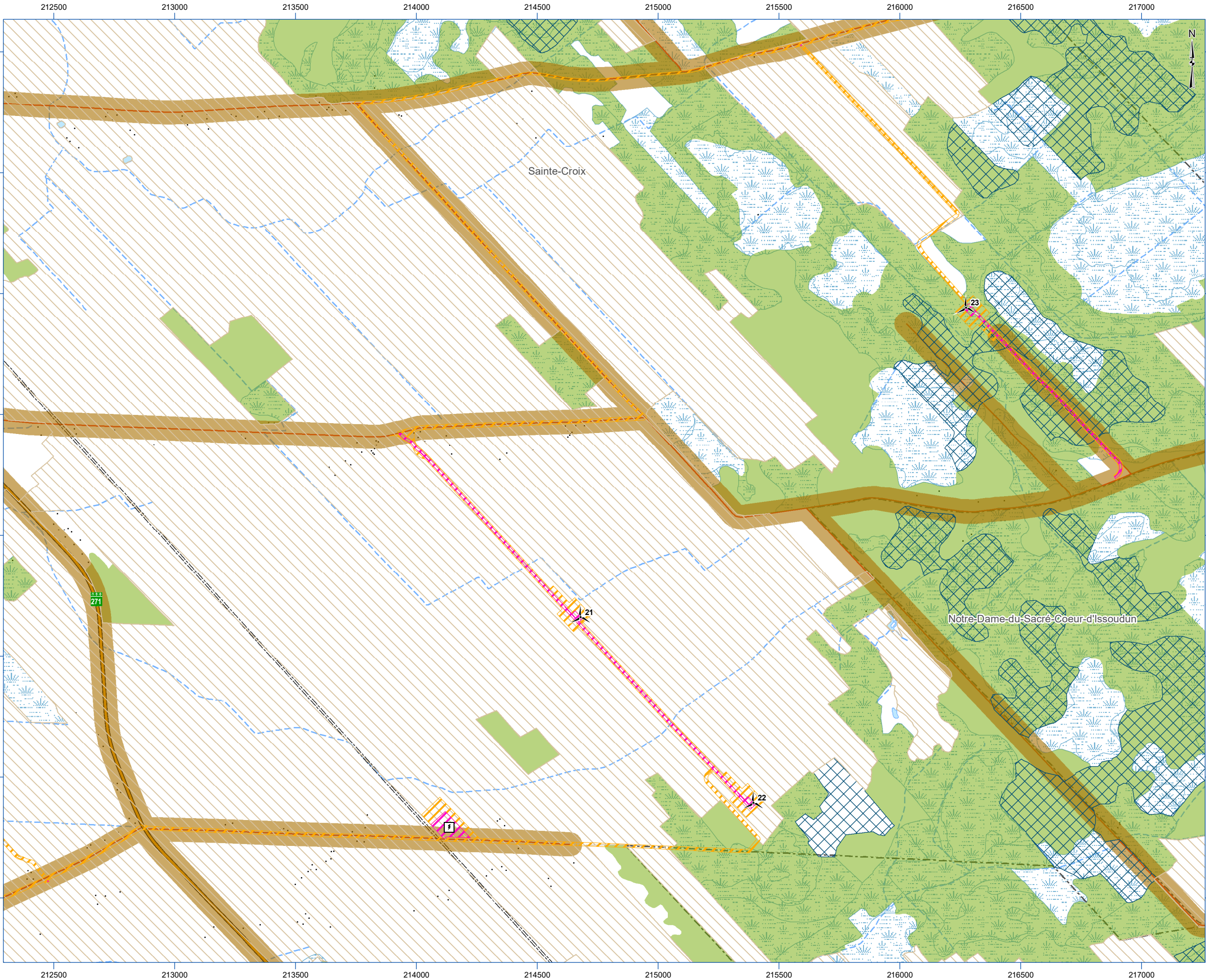
Projection NAD 1983 MTM 7

Sources : Gouvernement du Québec, ESRI, Parc Éolien Lotbinière Ndakina S.E.C., Activa Environnement inc.


Carte préparée par :  
Alexandra Lavoie, B. Env., M. Sc.  
Projet : E2410-01/20423  
19 novembre 2025







# ANALYSE DE RECEVABILITÉ



PARC ÉOLIEN  
**Lotbinière Ndakina**

## Projet Lotbinière Ndakina

### Carte 42.2 Secteur 7 Habitat potentiel d'espèce d'oiseau en situation précaire

#### PROJET

- Éolienne (version de septembre 2025)
- Mât de mesure de vent
- Poste de raccordement
- Emprise permanente
- Emprise temporaire
- Zone d'étude

#### HABITAT POTENTIEL

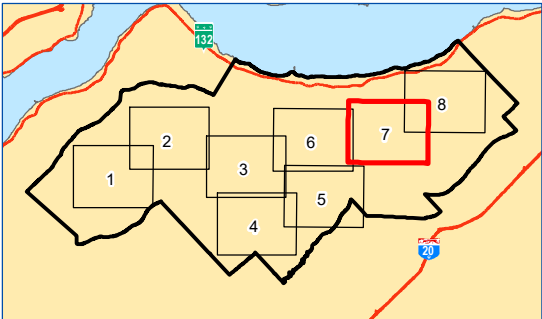
- Engoulevent d'Amérique
- Gros-bec errant
- Pic à tête rouge
- Grive des bois

#### TERRITOIRE

- Bâtiment
- Chemin de fer
- Ligne électrique
- Autoroute
- Route nationale
- Route régionale
- Route principale
- Route locale
- Limite municipale
- Limite de MRC

#### MILIEU NATUREL

- Cours d'eau permanent
- Cours d'eau intermittent
- Étendue d'eau
- Milieu humide potentiel (MELCCFP)




0 200 400 600 800 m

Projection NAD 1983 MTM 7

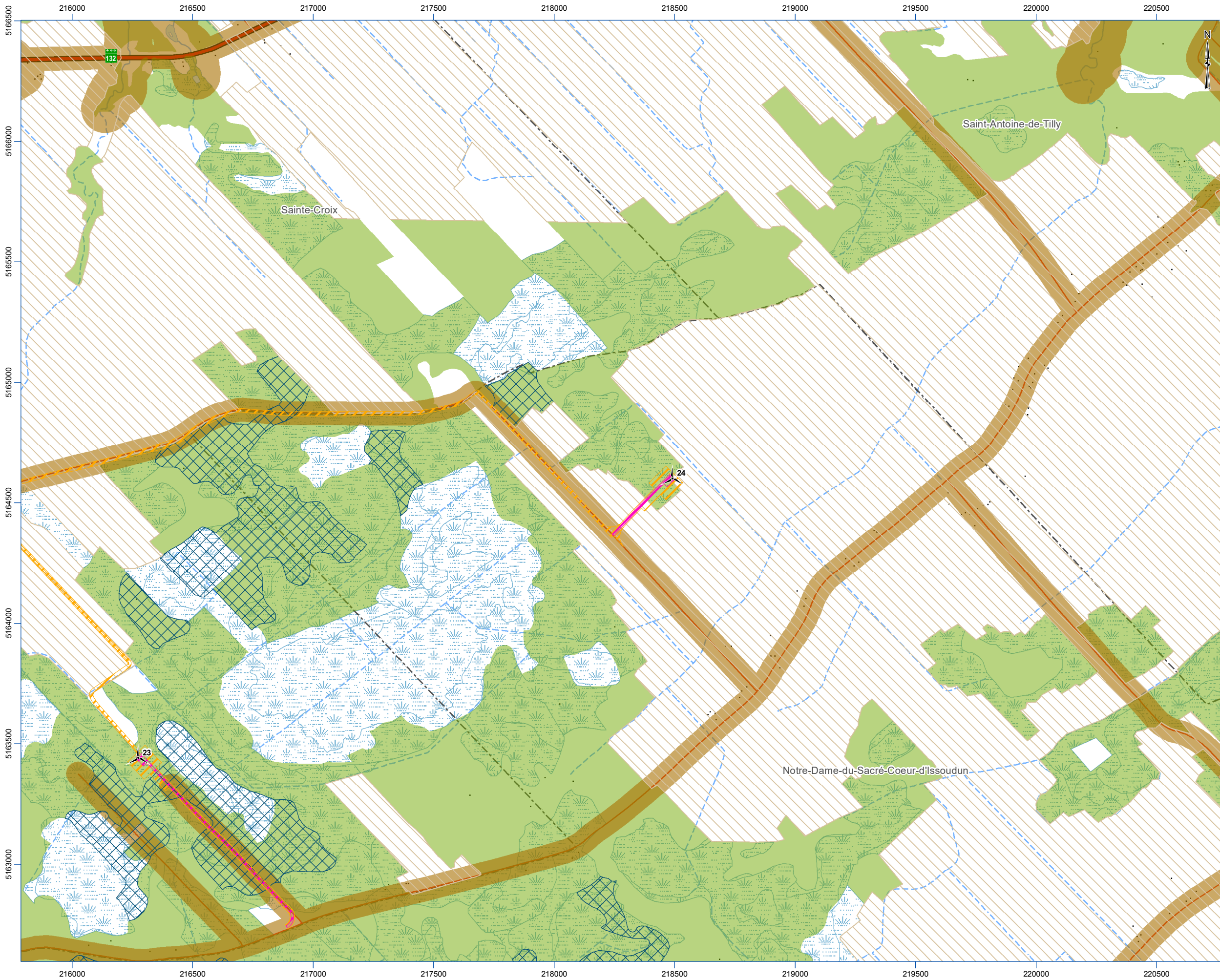
Sources : Gouvernement du Québec, ESRI, Parc Éolien Lotbinière Ndakina S.E.C., Activa Environnement inc.

Carte préparée par :  
Alexandra Lavoie, B. Env., M. Sc.  
Projet : E2410-01/20423  
19 novembre 2025



**ACTIVA**  
ENVIRONNEMENT





# ANALYSE DE RECEVABILITÉ

PARC ÉOLIEN

Lotbinière

Ndakina

Projet Lotbinière Ndakina

## Carte 42.2 Secteur 8 Habitat potentiel d'espèce d'oiseau en situation précaire

### PROJET

Éolienne (version de septembre 2025)

Mât de mesure de vent

Poste de raccordement

Emprise permanente

Emprise temporaire

Zone d'étude

### HABITAT POTENTIEL

Engoulevent d'Amérique

Gros-bec errant

Pic à tête rouge

Grive des bois

### TERRITOIRE

Bâtiment

Chemin de fer

Ligne électrique

Autoroute

Route nationale

Route régionale

Route principale

Route locale

Limite municipale

Limite de MRC

### MILIEU NATUREL

Cours d'eau permanent

Cours d'eau intermittent

Étendue d'eau

Milieu humide potentiel (MELCCFP)

0200400600800

m

Projection NAD 1983 MTM 7

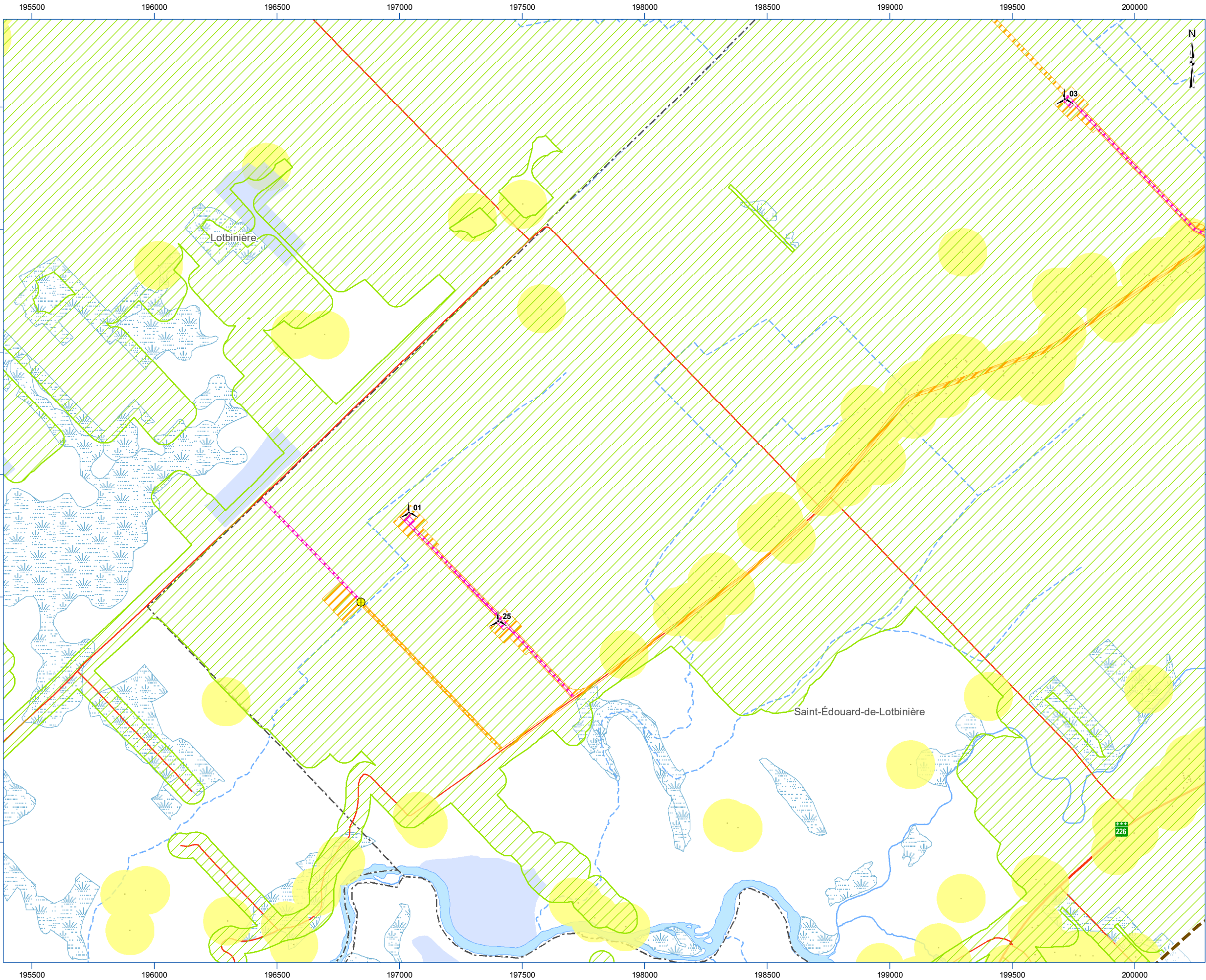
Sources : Gouvernement du Québec, ESRI, Parc Éolien Lotbinière Ndakina S.E.C., Activa Environnement inc.

Carte préparée par :  
Alexandra Lavoie, B. Env., M. Sc.  
Projet : E2410-01/20423  
19 novembre 2025

ACTIVA

ENVIRONNEMENT





ANALYSE DE RECEVABILITÉ



Projet Lotbinière Ndakina

Carte 42.3 Secteur 1 Habitat potentiel d'espèce d'oiseau en situation précaire

PROJET

- Éolienne (version de septembre 2025)
- Mât de mesure de vent
- Poste de raccordement
- Emprise permanente
- Emprise temporaire
- Zone d'étude

HABITAT POTENTIEL

- Sturnelle des prés
- Engoulement bois-pourri
- Martinet ramoneur

HABITAT ESSENTIEL

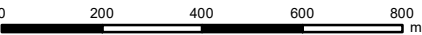
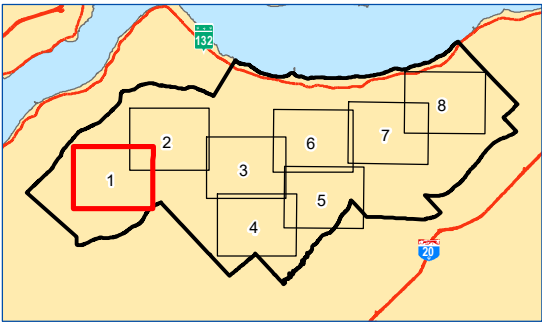
- Engoulement bois-pourri

TERRITOIRE

- Bâtiment
- Chemin de fer
- Ligne électrique
- Autoroute
- Route nationale
- Route régionale
- Route principale
- Route locale
- Limite municipale
- Limite de MRC

MILIEU NATUREL

- Cours d'eau permanent
- Cours d'eau intermittent
- Étendue d'eau
- Milieu humide potentiel (MELCCFP)



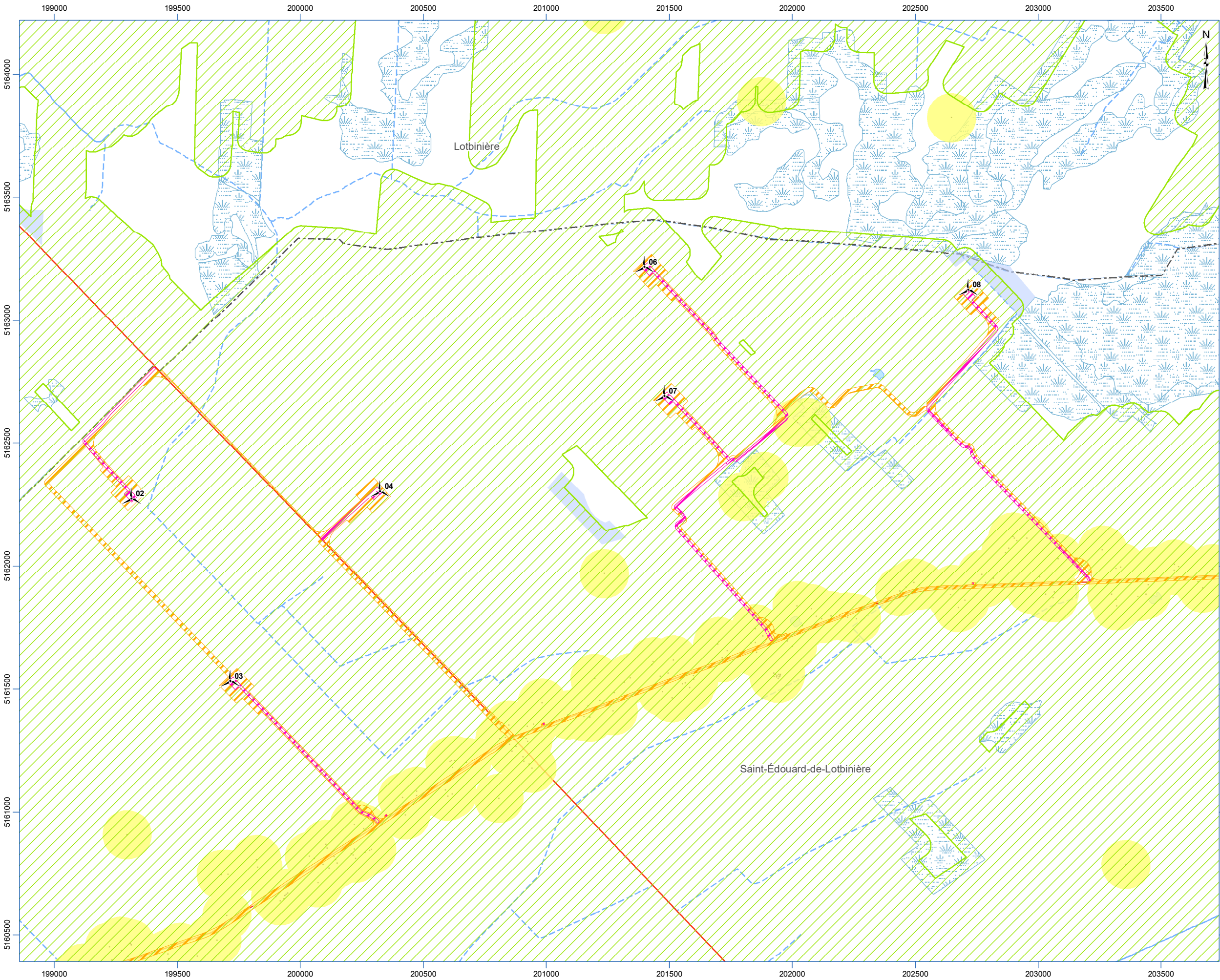
Projection NAD 1983 MTM 7

Sources : Gouvernement du Québec, ESRI, Parc Éolien Lotbinière Ndakina S.E.C., Activa Environnement inc.

Carte préparée par :  
Alexandra Lavoie, B. Env., M. Sc.  
Projet : E2410-01/20423  
19 novembre 2025







# ANALYSE DE RECEVABILITÉ



## Projet Lotbinière Ndakina

### Carte 42.3 Secteur 2 Habitat potentiel d'espèce d'oiseau en situation précaire

#### PROJET

- Éolienne (version de septembre 2025)
- Mât de mesure de vent
- Poste de raccordement
- Emprise permanente
- Emprise temporaire
- Zone d'étude

#### HABITAT POTENTIEL

- Sturnelle des prés
- Engoulevent bois-pourri
- Martinet ramoneur

#### HABITAT ESSENTIEL

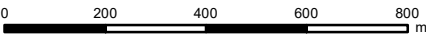
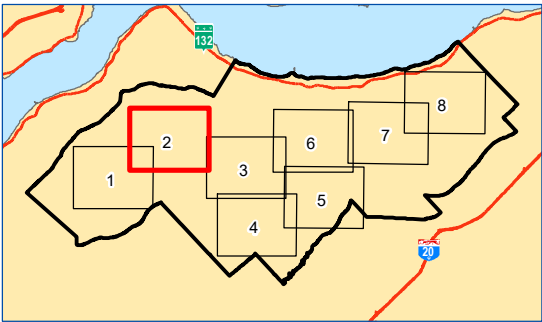
- Engoulevent bois-pourri

#### TERRITOIRE

- Bâtiment
- Chemin de fer
- Ligne électrique
- Autoroute
- Route nationale
- Route régionale
- Route principale
- Route locale
- Limite municipale
- Limite de MRC

#### MILIEU NATUREL

- Cours d'eau permanent
- Cours d'eau intermittent
- Étendue d'eau
- Milieu humide potentiel (MELCCFP)



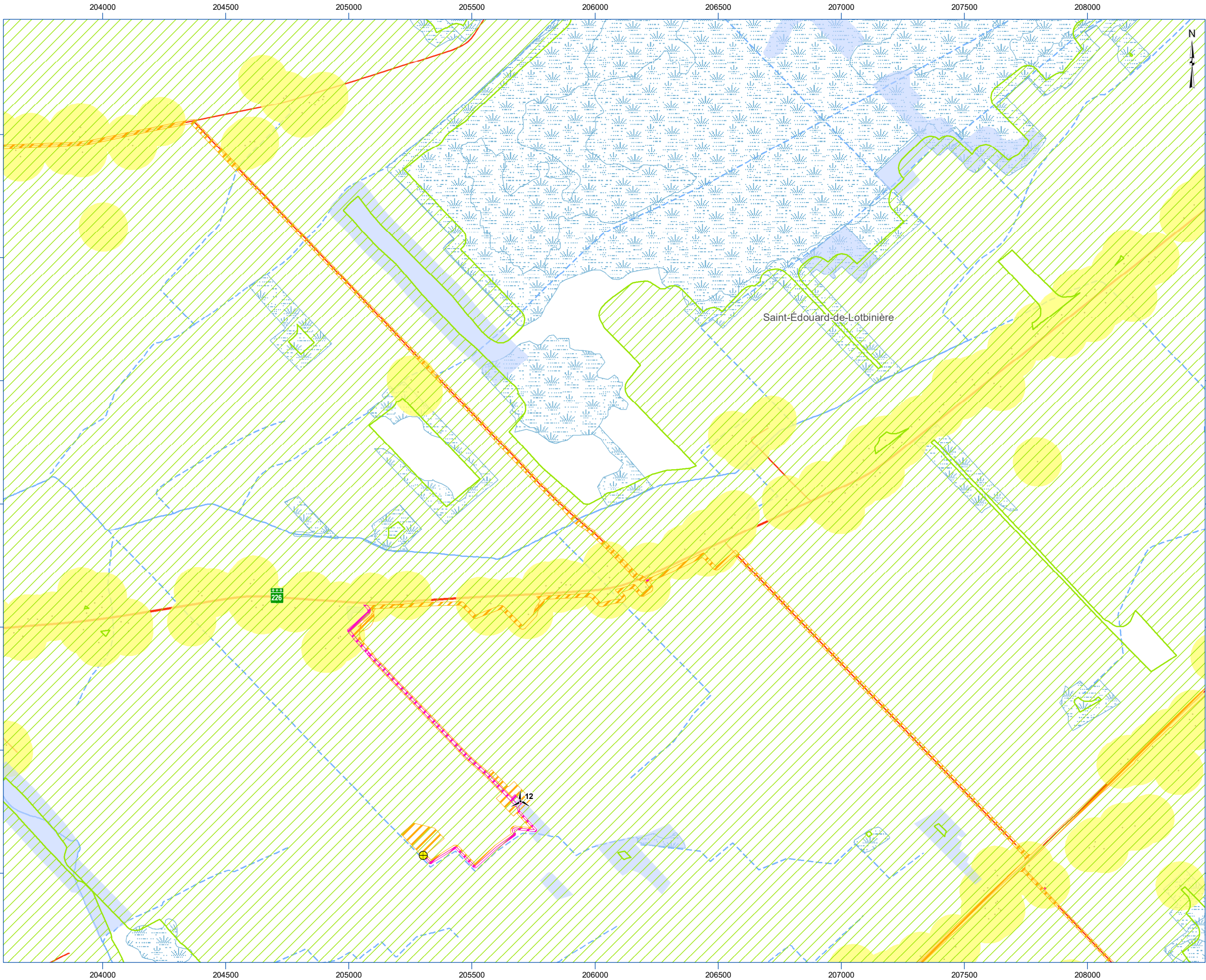
Projection NAD 1983 MTM 7

Sources : Gouvernement du Québec, ESRI, Parc Éolien Lotbinière Ndakina S.E.C., Activa Environnement inc.

Carte préparée par :  
Alexandra Lavoie, B. Env., M. Sc.  
Projet : E2410-01/20423  
19 novembre 2025

**ACTIVA**  
ENVIRONNEMENT





# ANALYSE DE RECEVABILITÉ



## Projet Lotbinière Ndakina

### Carte 42.3 Secteur 3 Habitat potentiel d'espèce d'oiseau en situation précaire

#### PROJET

- Éolienne (version de septembre 2025)
- Mât de mesure de vent
- Poste de raccordement
- Emprise permanente
- Emprise temporaire
- Zone d'étude

#### HABITAT POTENTIEL

- Sturnelle des prés
- Engoulevent bois-pourri
- Martinet ramoneur

#### HABITAT ESSENTIEL

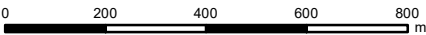
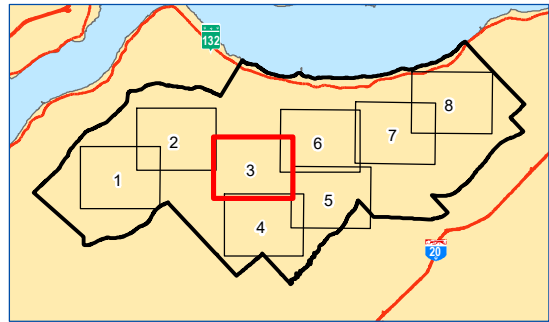
- Engoulevent bois-pourri

#### TERRITOIRE

- Bâtiment
- Chemin de fer
- Ligne électrique
- Autoroute
- Route nationale
- Route régionale
- Route principale
- Route locale
- Limite municipale
- Limite de MRC

#### MILIEU NATUREL

- Cours d'eau permanent
- Cours d'eau intermittent
- Étendue d'eau
- Milieu humide potentiel (MELCCFP)



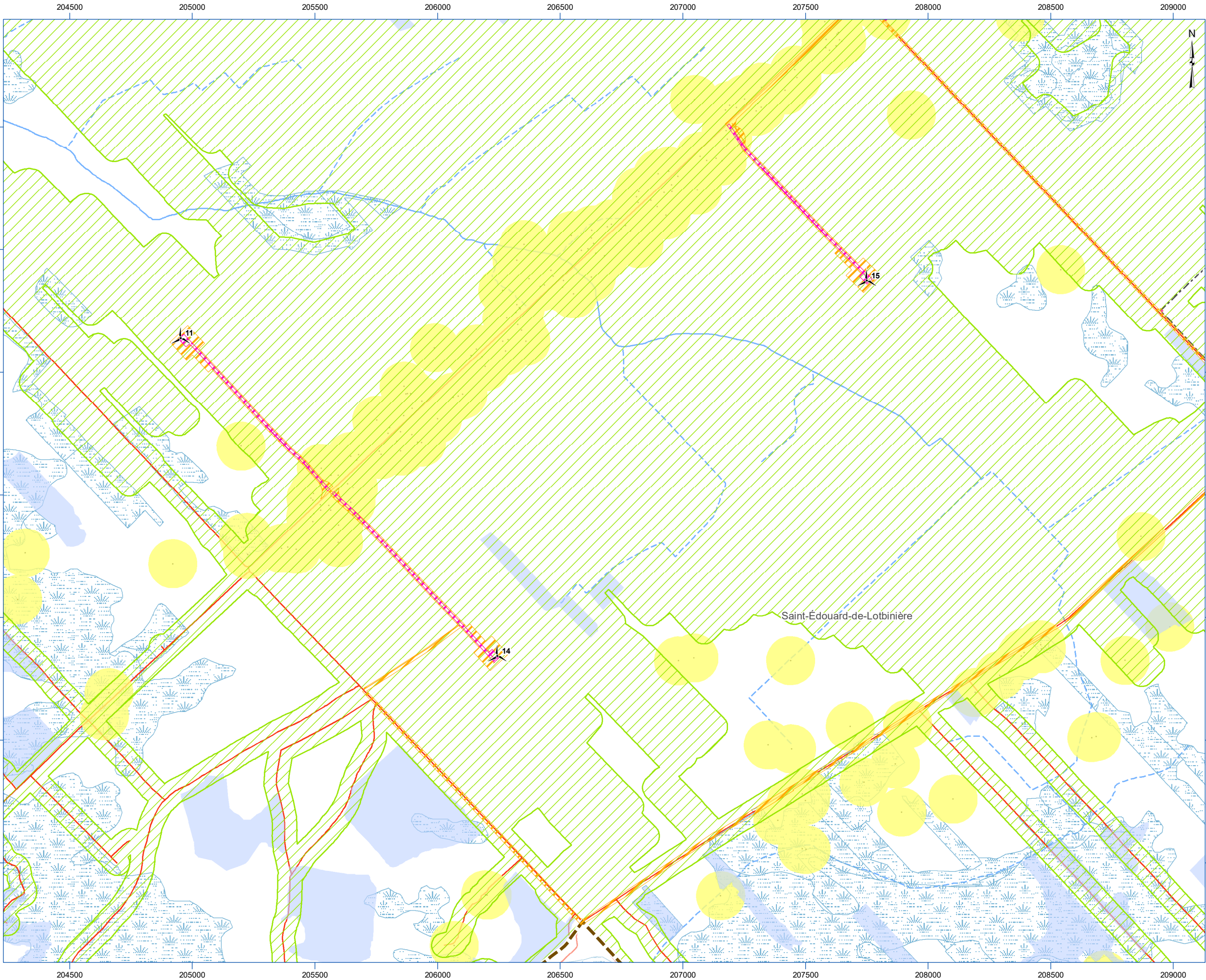
Projection NAD 1983 MTM 7

Sources : Gouvernement du Québec, ESRI, Parc Éolien Lotbinière Ndakina S.E.C., Activa Environnement inc.

Carte préparée par :  
Alexandra Lavoie, B. Env., M. Sc.  
Projet : E2410-01/20423  
19 novembre 2025







# ANALYSE DE RECEVABILITÉ



## Projet Lotbinière Ndakina

Carte 42.3 Secteur 4 Habitat potentiel d'espèce d'oiseau en situation précaire

### PROJET

- Éolienne (version de septembre 2025)
- Mât de mesure de vent
- Poste de raccordement
- Emprise permanente
- Emprise temporaire
- Zone d'étude

### HABITAT POTENTIEL

- Sturnelle des prés
- Engoulevent bois-pourri
- Martinet ramoneur

### HABITAT ESSENTIEL

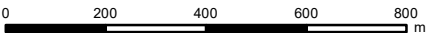
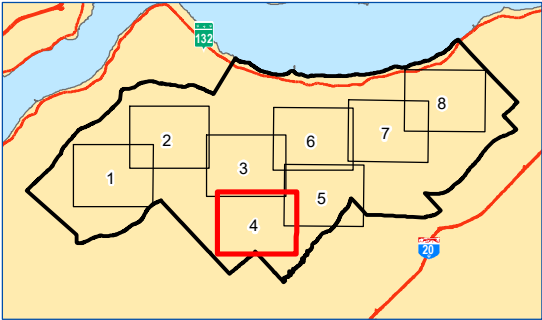
- Engoulevent bois-pourri

### TERRITOIRE

- Bâtiment
- Chemin de fer
- Ligne électrique
- Autoroute
- Route nationale
- Route régionale
- Route principale
- Route locale
- Limite municipale
- Limite de MRC

### MILIEU NATUREL

- Cours d'eau permanent
- Cours d'eau intermittent
- Étendue d'eau
- Milieu humide potentiel (MELCCFP)



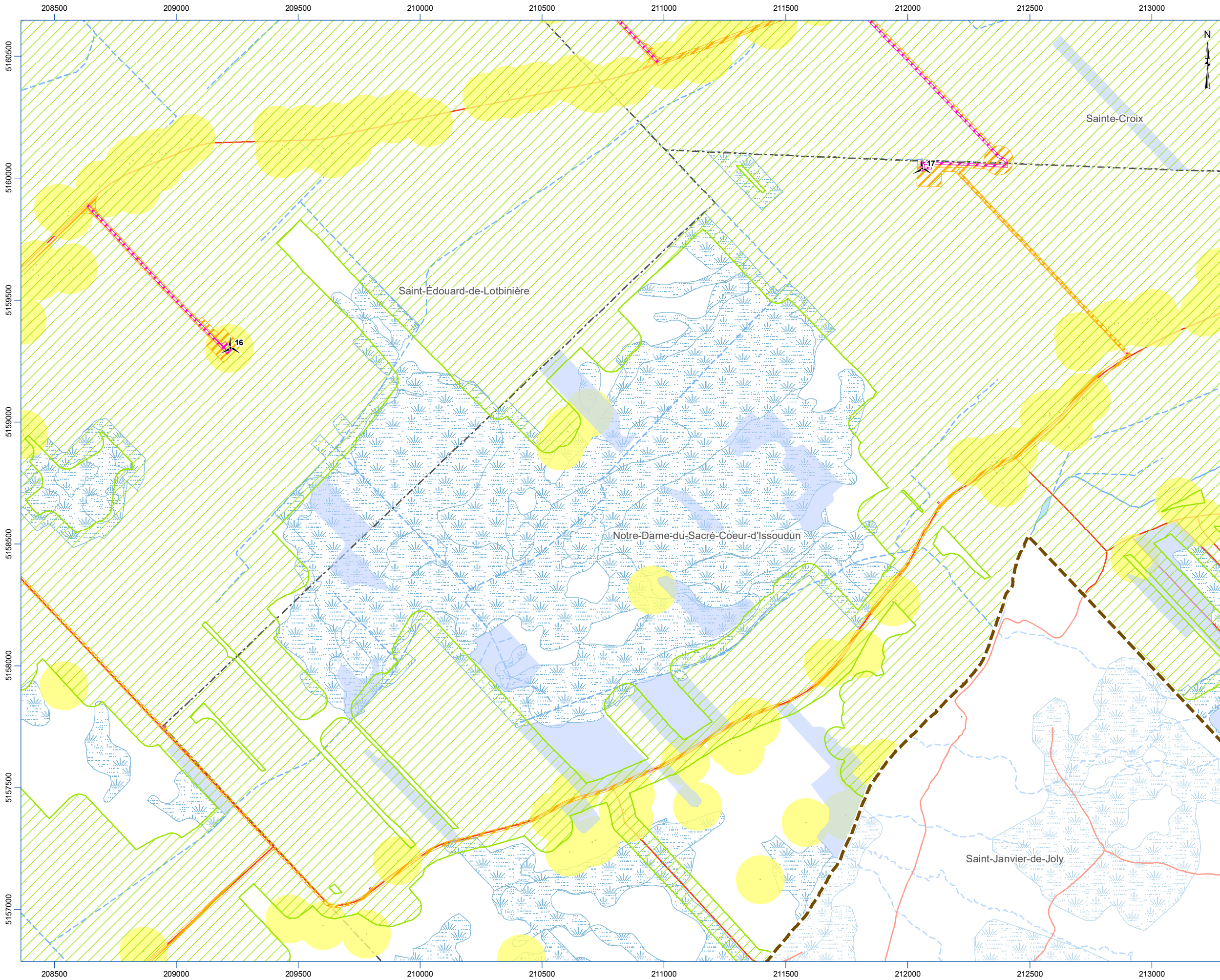
Projection NAD 1983 MTM 7

Sources : Gouvernement du Québec, ESRI, Parc Éolien Lotbinière Ndakina S.E.C., Activa Environnement inc.

Carte préparée par :  
Alexandra Lavoie, B. Env., M. Sc.  
Projet : E2410-01/20423  
19 novembre 2025







# ANALYSE DE RECEVABILITÉ

PARC ÉOLIEN

Lotbinière

Ndakina

Projet Lotbinière Ndakina

**Carte 42.3 Secteur 5** Habitat potentiel d'espèce d'oiseau en situation précaire

**PROJET**

- Éolienne (version de septembre 2025)
- Mât de mesure de vent
- Poste de raccordement
- Emprise permanente
- Emprise temporaire
- Zone d'étude

**HABITAT POTENTIEL**

- Sturnelle des prés
- Engoulevent bois-pourri
- Martinet ramoneur

**HABITAT ESSENTIEL**

- Engoulevent bois-pourri

**TERRITOIRE**

- Bâtiment
- Chemin de fer
- Ligne électrique
- Autoroute
- Route nationale
- Route régionale
- Route principale
- Route locale
- Limite municipale
- Limite de MRC

**MILIEU NATUREL**

- Cours d'eau permanent
- Cours d'eau intermittent
- Étendue d'eau
- Milieu humide potentiel (MELCCFP)

0200400600800

m

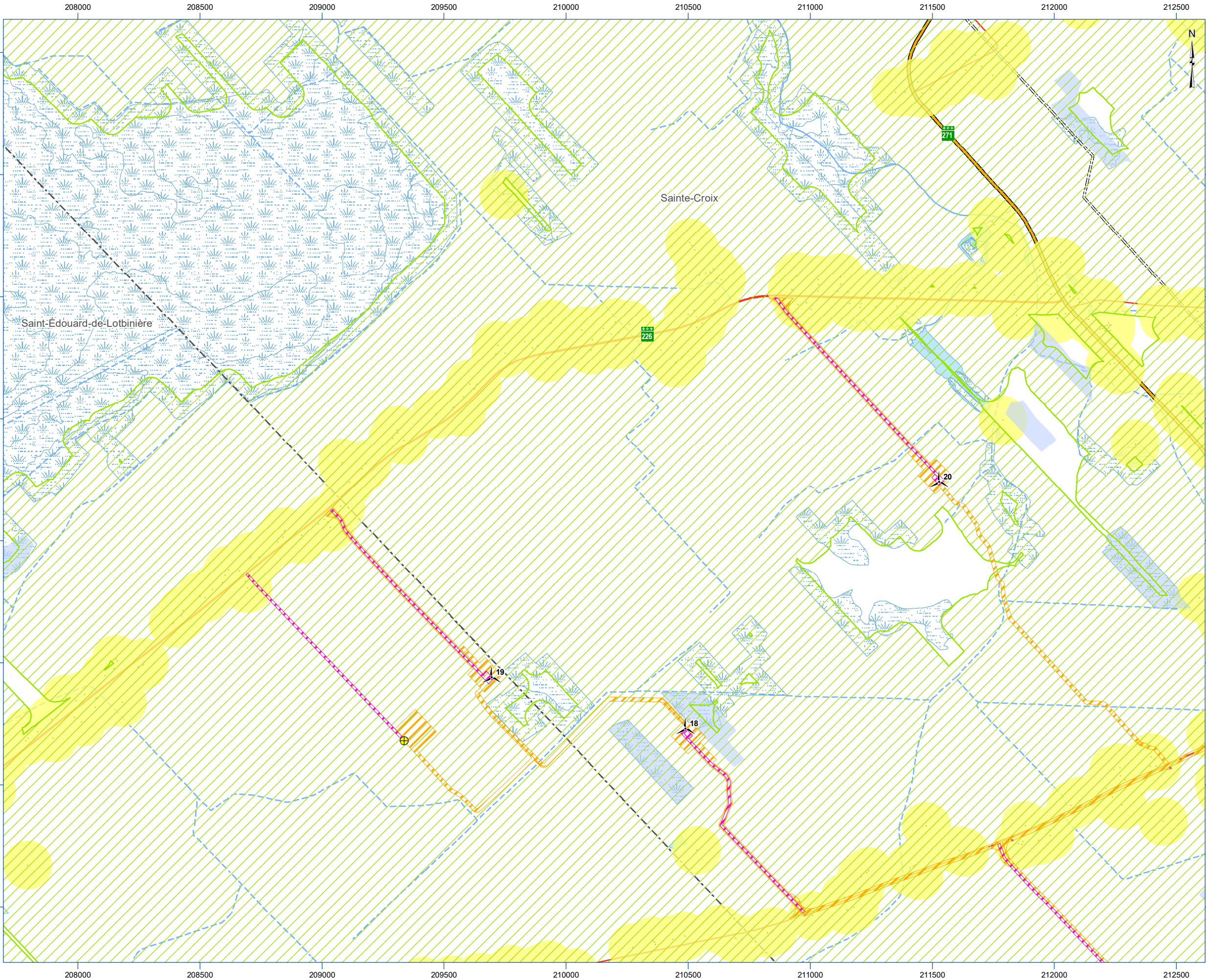
Projection NAD 1983 MTM 7

Sources : Gouvernement du Québec, ESRI, Parc Éolien Lotbinière Ndakina S.E.C., Activa Environnement inc.

Carte préparée par :  
Alexandra Lavoie, B. Env., M. Sc.  
Projet : E2410-01/20423  
19 novembre 2025

**ACTIVA**  
ENVIRONNEMENT





ANALYSE DE RECEVABILITÉ



Projet Lotbinière Ndakina

Carte 42.3 Secteur 6 Habitat potentiel d'espèce d'oiseau en situation précaire

PROJET

- Éolienne (version de septembre 2025)
- Mât de mesure de vent
- Poste de raccordement
- Emprise permanente
- Emprise temporaire
- Zone d'étude

HABITAT POTENTIEL

- Sturnelle des prés
- Engoulevent bois-pourri
- Martinet ramoneur

HABITAT ESSENTIEL

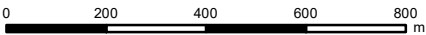
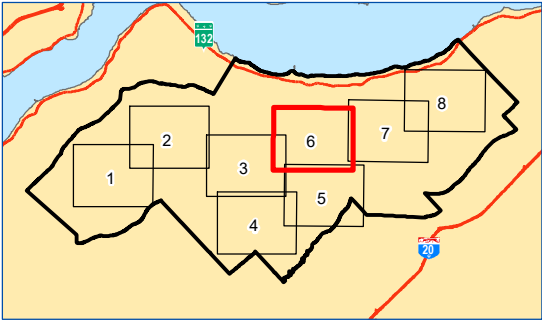
- Engoulevent bois-pourri

TERRITOIRE

- Bâtiment
- Chemin de fer
- Ligne électrique
- Autoroute
- Route nationale
- Route régionale
- Route principale
- Route locale
- Limite municipale
- Limite de MRC

MILIEU NATUREL

- Cours d'eau permanent
- Cours d'eau intermittent
- Étendue d'eau
- Milieu humide potentiel (MELCCFP)



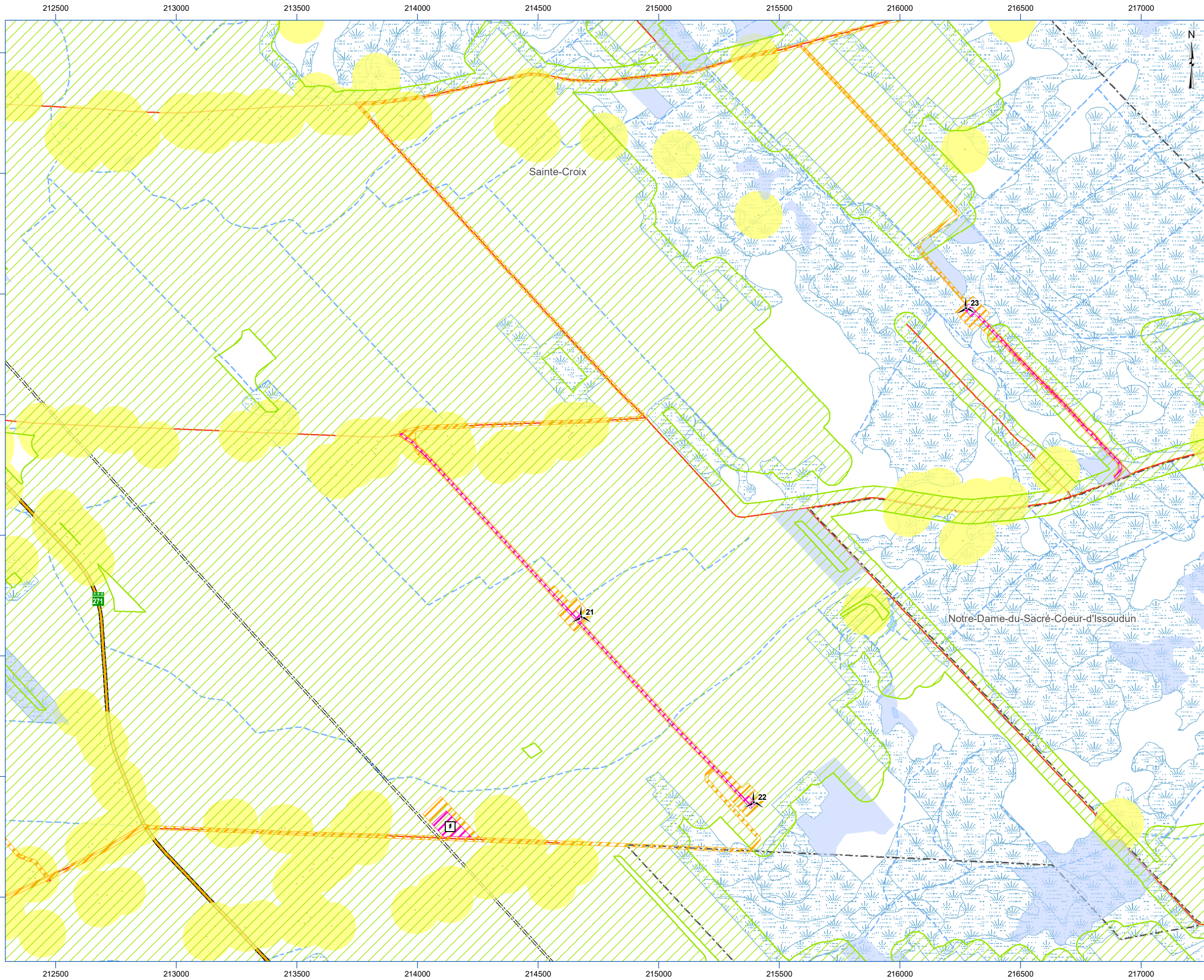
Projection NAD 1983 MTM 7

Sources : Gouvernement du Québec, ESRI, Parc Éolien Lotbinière Ndakina S.E.C., Activa Environnement inc.

Carte préparée par :  
Alexandra Lavoie, B. Env., M. Sc.  
Projet : E2410-01/20423  
19 novembre 2025







ANALYSE DE RECEVABILITÉ



Projet Lotbinière Ndakina

Carte 42.3 Secteur 7 Habitat potentiel d'espèce d'oiseau en situation précaire

PROJET

- Éolienne (version de septembre 2025)
- Mât de mesure de vent
- Poste de raccordement
- Emprise permanente
- Emprise temporaire
- Zone d'étude

HABITAT POTENTIEL

- Sturnelle des prés
- Engoulevent bois-pourri
- Martinet ramoneur

HABITAT ESSENTIEL

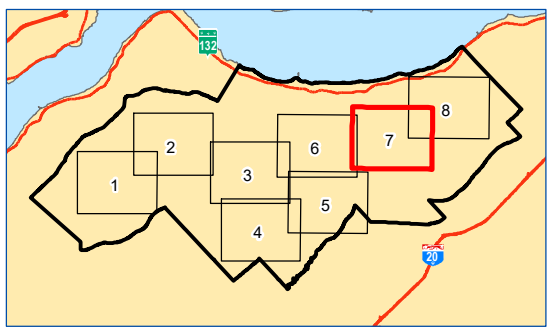
- Engoulevent bois-pourri

TERRITOIRE

- Bâtiment
- Chemin de fer
- Ligne électrique
- Autoroute
- Route nationale
- Route régionale
- Route principale
- Route locale
- Limite municipale
- Limite de MRC

MILIEU NATUREL

- Cours d'eau permanent
- Cours d'eau intermittent
- Étendue d'eau
- Milieu humide potentiel (MELCCFP)

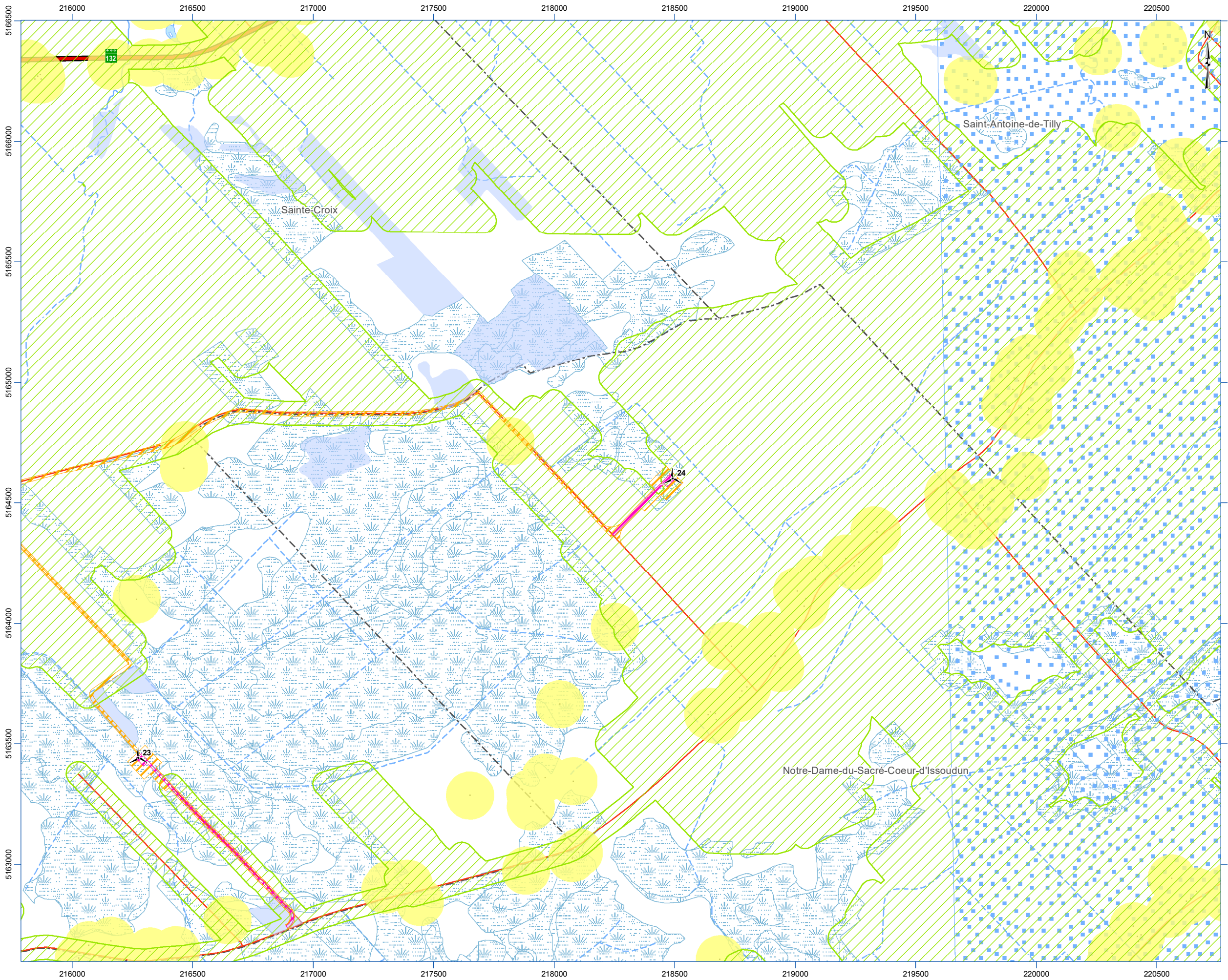


Sources : Gouvernement du Québec, ESRI, Parc Éolien Lotbinière Ndakina S.E.C., Activa Environnement inc.

Carte préparée par :  
Alexandra Lavoie, B. Env., M. Sc.  
Projet : E2410-01/20423  
19 novembre 2025







# ANALYSE DE RECEVABILITÉ

PARC ÉOLIEN  
Lotbinière  
**Ndakina**

## Projet Lotbinière Ndakina

### Carte 42.3 Secteur 8 Habitat potentiel d'espèce d'oiseau en situation précaire

#### PROJET

- Éolienne (version de septembre 2025)
- Mât de mesure de vent
- Poste de raccordement
- Emprise permanente
- Emprise temporaire
- Zone d'étude

#### HABITAT POTENTIEL

- Sturnelle des prés
- Engoulevent bois-pourri
- Martinet ramoneur

#### HABITAT ESSENTIEL

- Engoulevent bois-pourri

#### TERRITOIRE

- Bâtiment
- Chemin de fer
- Ligne électrique
- Autoroute
- Route nationale
- Route régionale
- Route principale
- Route locale
- Limite municipale
- Limite de MRC

#### MILIEU NATUREL

- Cours d'eau permanent
- Cours d'eau intermittent
- Étendue d'eau
- Milieu humide potentiel (MELCCFP)

0200400600800

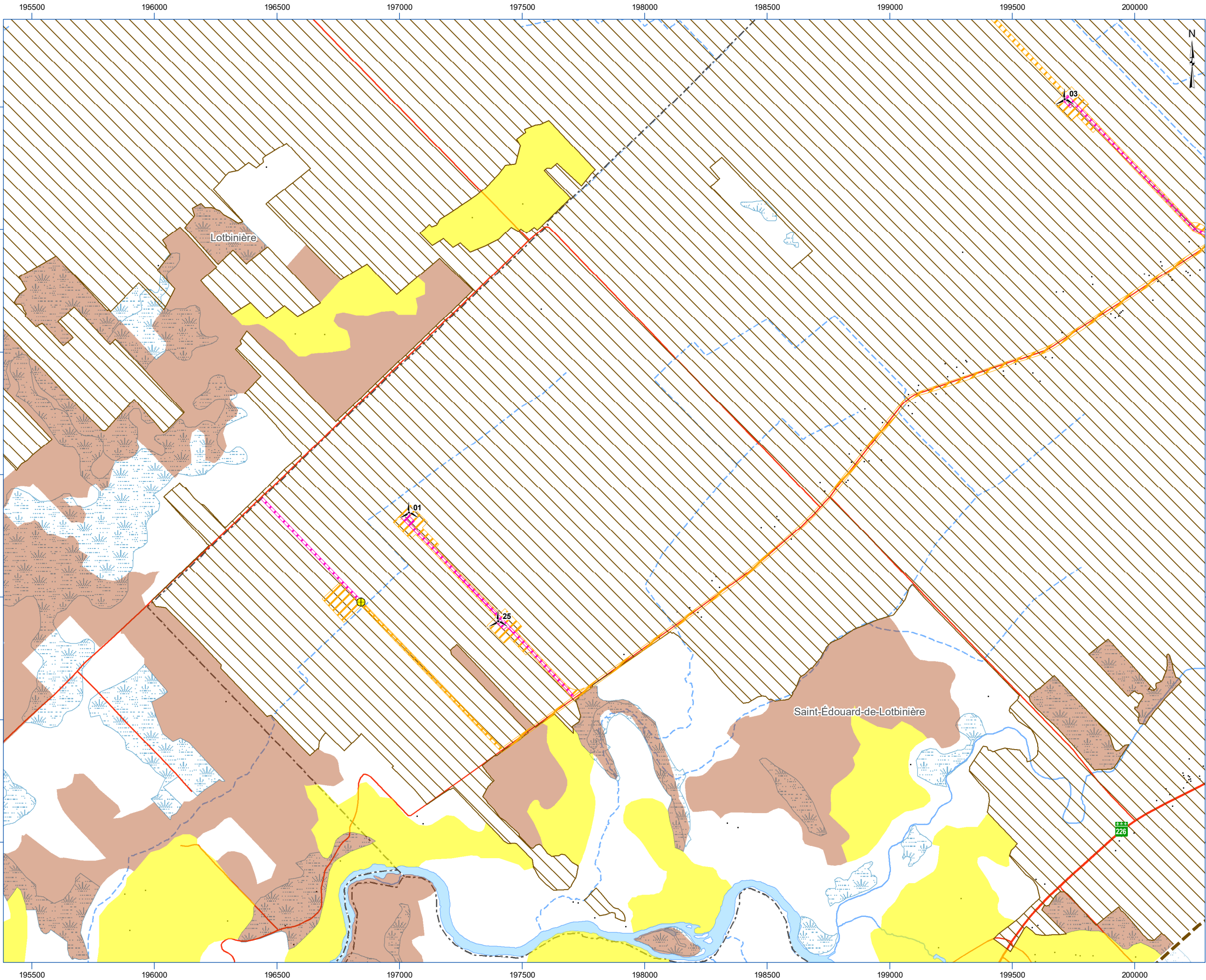
m

Projection NAD 1983 MTM 7

Sources : Gouvernement du Québec, ESRI, Parc Éolien Lotbinière Ndakina S.E.C., Activa Environnement inc.

Carte préparée par :  
Alexandra Lavoie, B. Env., M. Sc.  
Projet : E2410-01/20423  
19 novembre 2025





# ANALYSE DE RECEVABILITÉ



## Projet Lotbinière Ndakina

Carte 42.4 Secteur 1 Habitat potentiel d'espèce d'oiseau en situation précaire

### PROJET

- Éolienne (version de septembre 2025)
- Mât de mesure de vent
- Poste de raccordement
- Emprise permanente
- Emprise temporaire
- Zone d'étude

### HABITAT POTENTIEL

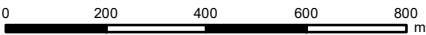
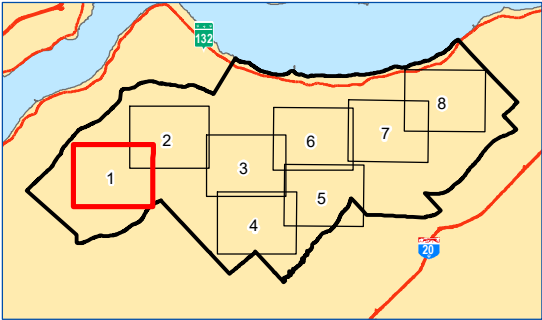
- Goglu des prés
- Pioui de l'Est
- Paruline du Canada

### TERRITOIRE

- Bâtiment
- Chemin de fer
- Ligne électrique
- Autoroute
- Route nationale
- Route régionale
- Route principale
- Route locale
- Limite municipale
- Limite de MRC

### MILIEU NATUREL

- Cours d'eau permanent
- Cours d'eau intermittent
- Étendue d'eau
- Milieu humide potentiel (MELCCFP)



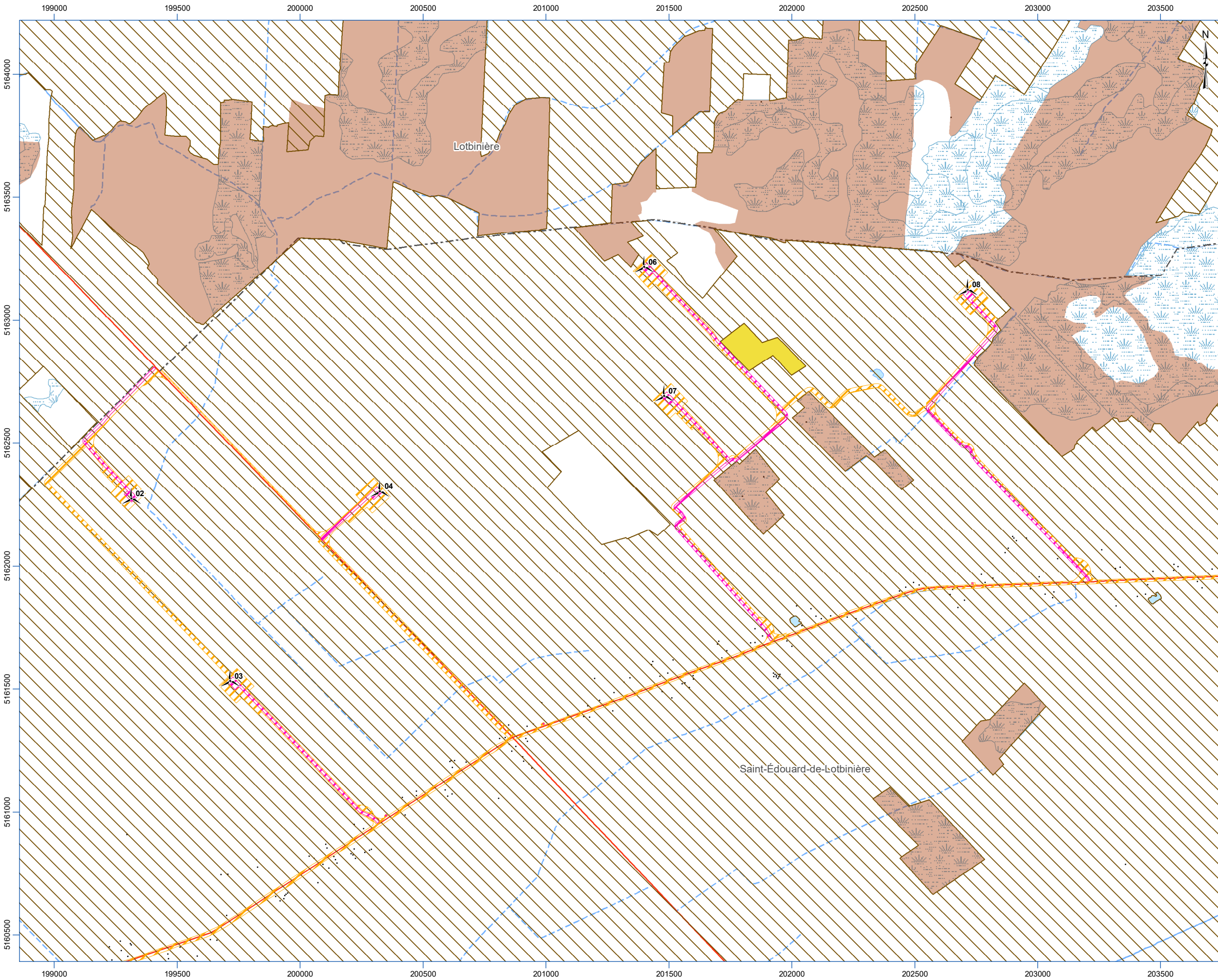
Projection NAD 1983 MTM 7

Sources : Gouvernement du Québec, ESRI, Parc Éolien Lotbinière Ndakina S.E.C., Activa Environnement inc.

Carte préparée par :  
Alexandra Lavoie, B. Env., M. Sc.  
Projet : E2410-01/20423  
19 novembre 2025







# ANALYSE DE RECEVABILITÉ



## Projet Lotbinière Ndakina

### Carte 42.4 Secteur 2 Habitat potentiel d'espèce d'oiseau en situation précaire

#### PROJET

- Éolienne (version de septembre 2025)
- Mât de mesure de vent
- Poste de raccordement
- Emprise permanente
- Emprise temporaire
- Zone d'étude

#### HABITAT POTENTIEL

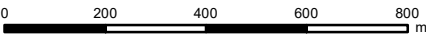
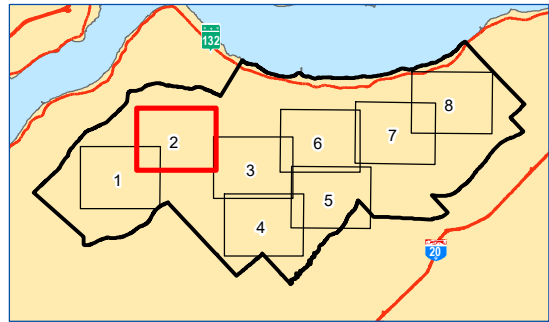
- Goglu des prés
- Pioui de l'Est
- Paruline du Canada

#### TERRITOIRE

- Bâtiment
- Chemin de fer
- Ligne électrique
- Autoroute
- Route nationale
- Route régionale
- Route principale
- Route locale
- Limite municipale
- Limite de MRC

#### MILIEU NATUREL

- Cours d'eau permanent
- Cours d'eau intermittent
- Étendue d'eau
- Milieu humide potentiel (MELCCFP)



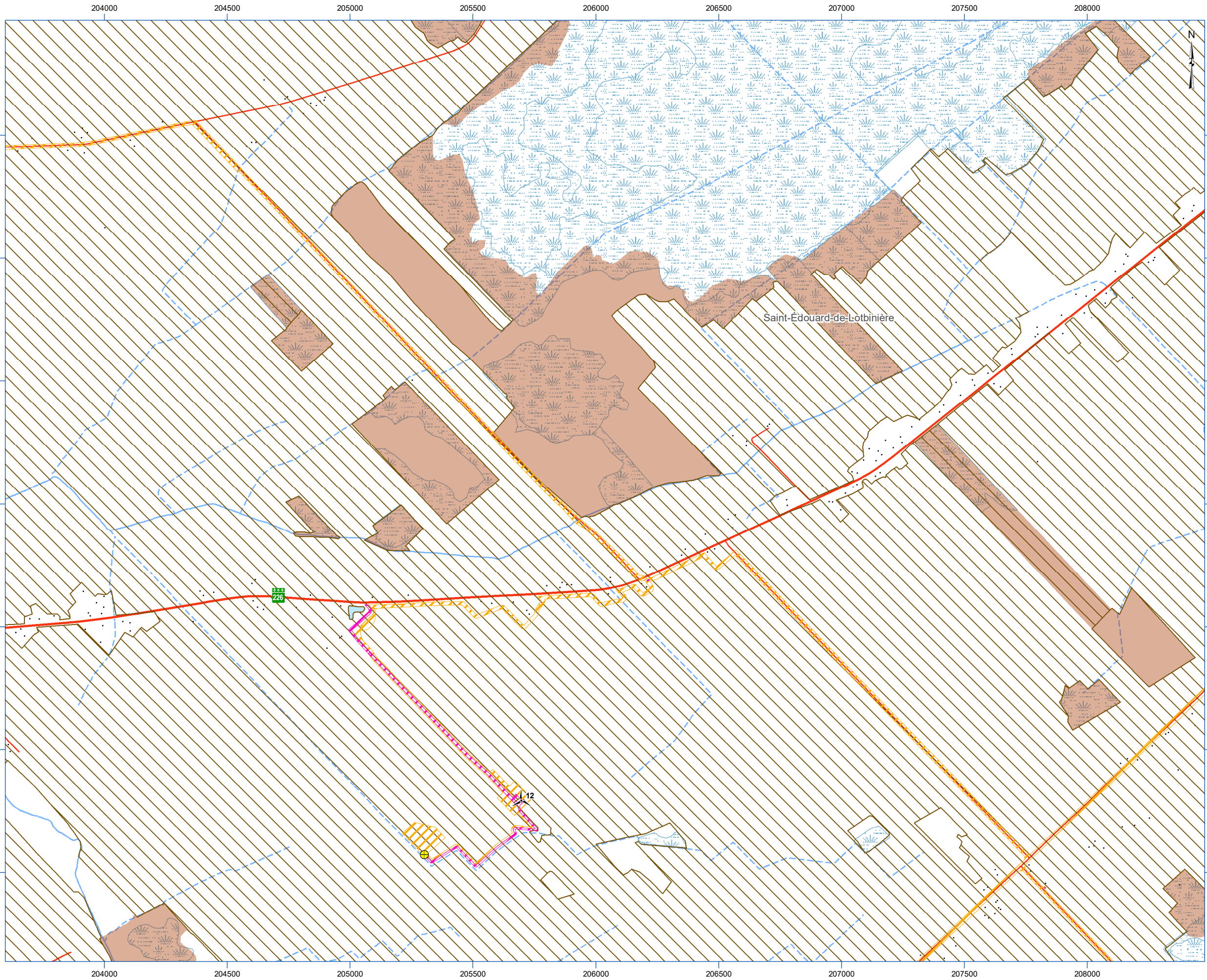
Projection NAD 1983 MTM 7

Sources : Gouvernement du Québec, ESRI, Parc Éolien Lotbinière Ndakina S.E.C., Activa Environnement inc.

Carte préparée par :  
Alexandra Lavoie, B. Env., M. Sc.  
Projet : E2410-01/20423  
19 novembre 2025







# ANALYSE DE RECEVABILITÉ



## Projet Lotbinière Ndakina

Carte 42.4 Secteur 3 Habitat potentiel d'espèce d'oiseau en situation précaire

### PROJET

- Éolienne (version de septembre 2025)
- Mât de mesure de vent
- Poste de raccordement
- Emprise permanente
- Emprise temporaire
- Zone d'étude

### HABITAT POTENTIEL

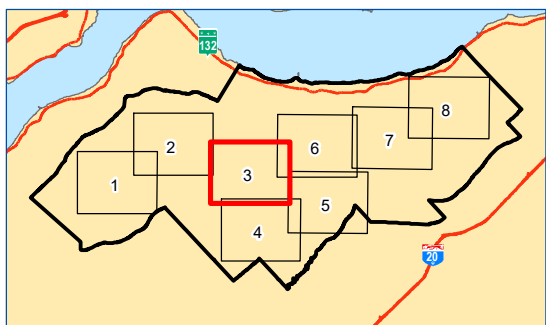
- Goglu des prés
- Pioui de l'Est
- Paruline du Canada

### TERRITOIRE

- Bâtiment
- Chemin de fer
- Ligne électrique
- Autoroute
- Route nationale
- Route régionale
- Route principale
- Route locale
- Limite municipale
- Limite de MRC

### MILIEU NATUREL

- Cours d'eau permanent
- Cours d'eau intermittent
- Étendue d'eau
- Milieu humide potentiel (MELCCFP)



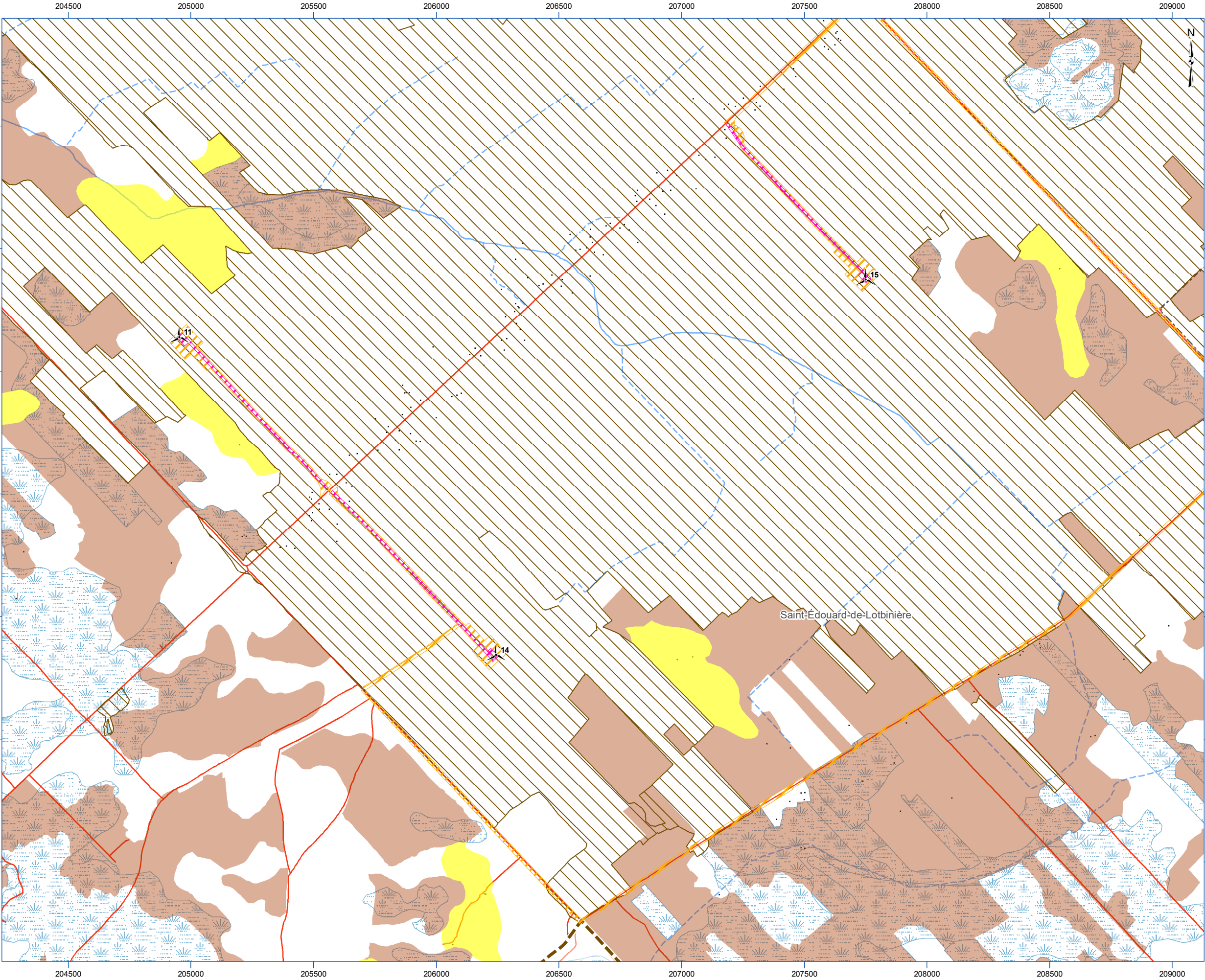
Projection NAD 1983 MTM 7

Sources : Gouvernement du Québec, ESRI, Parc Éolien Lotbinière Ndakina S.E.C., Activa Environnement inc.

Carte préparée par :  
Alexandra Lavoie, B. Env., M. Sc.  
Projet : E2410-01/20423  
19 novembre 2025







ANALYSE DE RECEVABILITÉ



Projet Lotbinière Ndakina

Carte 42.4 Secteur 4 Habitat potentiel d'espèce d'oiseau en situation précaire

PROJET

- Éolienne (version de septembre 2025)
- Mât de mesure de vent
- Poste de raccordement
- Emprise permanente
- Emprise temporaire
- Zone d'étude

HABITAT POTENTIEL

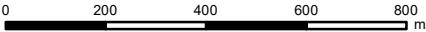
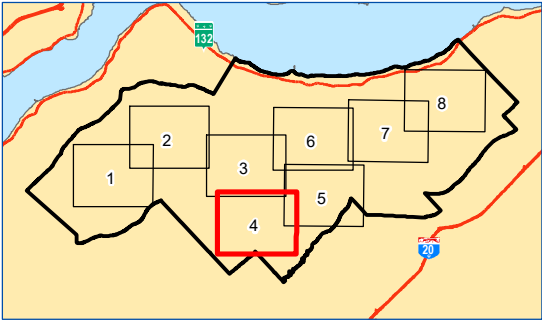
- Goglu des prés
- Pioui de l'Est
- Paruline du Canada

TERRITOIRE

- Bâtiment
- Chemin de fer
- Ligne électrique
- Autoroute
- Route nationale
- Route régionale
- Route principale
- Route locale
- Limite municipale
- Limite de MRC

MILIEU NATUREL

- Cours d'eau permanent
- Cours d'eau intermittent
- Étendue d'eau
- Milieu humide potentiel (MELCCFP)



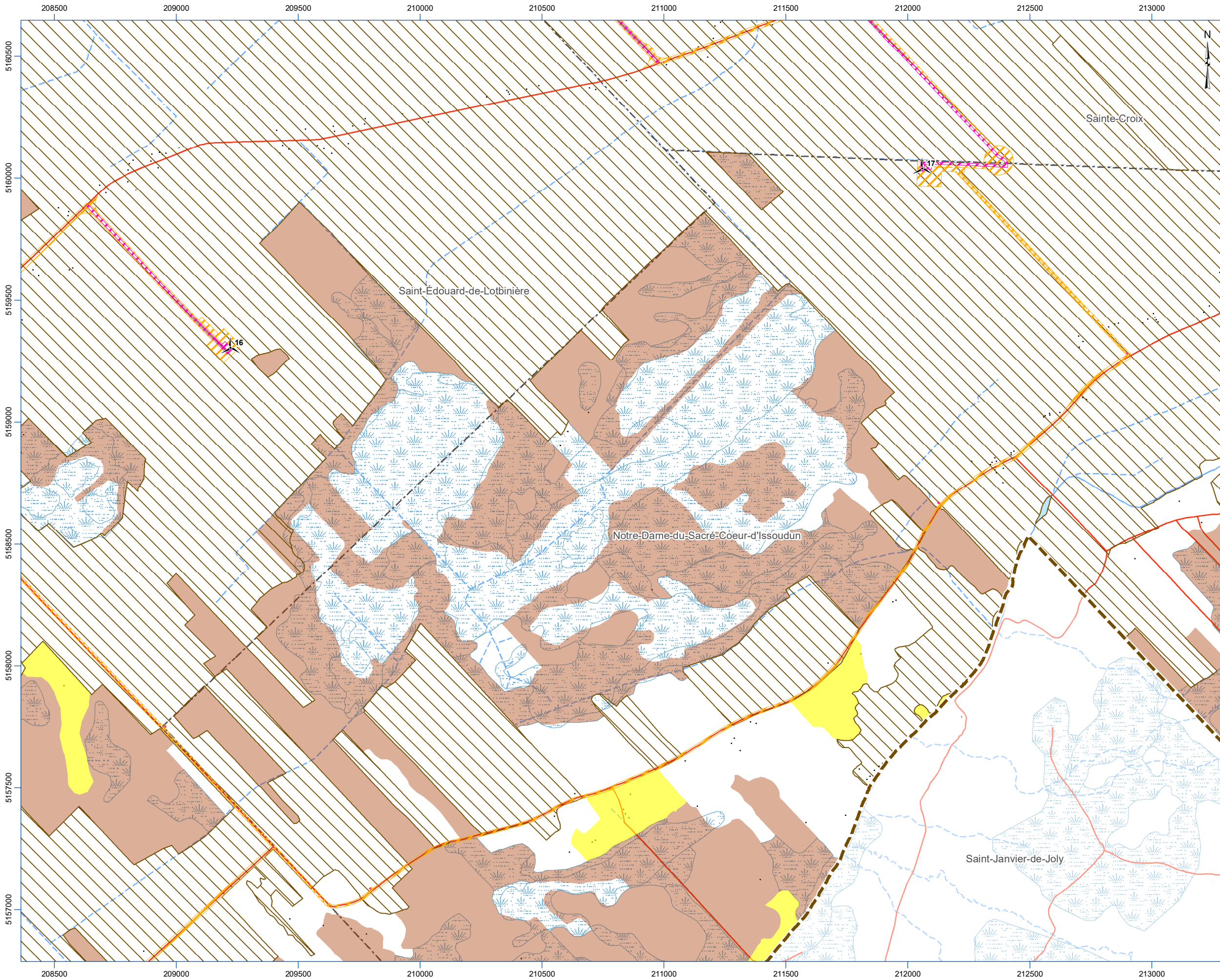
Projection NAD 1983 MTM 7

Sources : Gouvernement du Québec, ESRI, Parc Éolien Lotbinière Ndakina S.E.C., Activa Environnement inc.

Carte préparée par :  
Alexandra Lavoie, B. Env., M. Sc.  
Projet : E2410-01/20423  
19 novembre 2025







# ANALYSE DE RECEVABILITÉ

PARC ÉOLIEN

Lotbinière

Ndakina

## Projet Lotbinière Ndakina

### Carte 42.4 Secteur 5 Habitat potentiel d'espèce d'oiseau en situation précaire

#### PROJET

- Éolienne (version de septembre 2025)
- Mât de mesure de vent
- Poste de raccordement
- Emprise permanente
- Emprise temporaire
- Zone d'étude

#### HABITAT POTENTIEL

- Goglu des prés
- Pioui de l'Est
- Paruline du Canada

#### TERRITOIRE

- Bâtiment
- Chemin de fer
- Ligne électrique
- Autoroute
- Route nationale
- Route régionale
- Route principale
- Route locale
- Limite municipale
- Limite de MRC

#### MILIEU NATUREL

- Cours d'eau permanent
- Cours d'eau intermittent
- Étendue d'eau
- Milieu humide potentiel (MELCCFP)

0

200

400

600

800

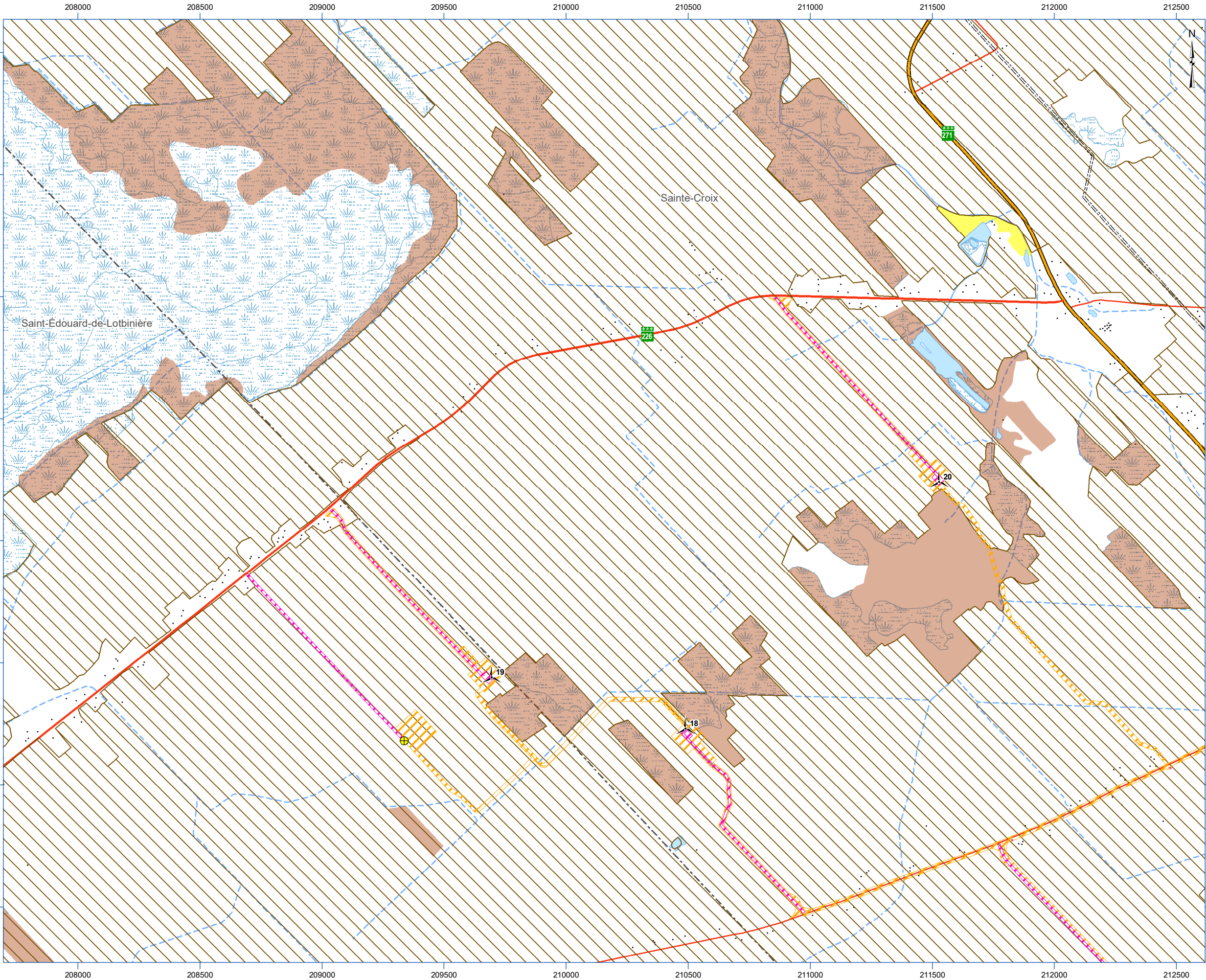
m

Projection NAD 1983 MTM 7

Sources : Gouvernement du Québec, ESRI, Parc Éolien Lotbinière Ndakina S.E.C., Activa Environnement inc.

Carte préparée par :  
Alexandra Lavoie, B. Env., M. Sc.  
Projet : E2410-01/20423  
19 novembre 2025





# ANALYSE DE RECEVABILITÉ



## Projet Lotbinière Ndakina

### Carte 42.4 Secteur 6 Habitat potentiel d'espèce d'oiseau en situation précaire

#### PROJET

- Éolienne (version de septembre 2025)
- Mât de mesure de vent
- Poste de raccordement
- Emprise permanente
- Emprise temporaire
- Zone d'étude

#### HABITAT POTENTIEL

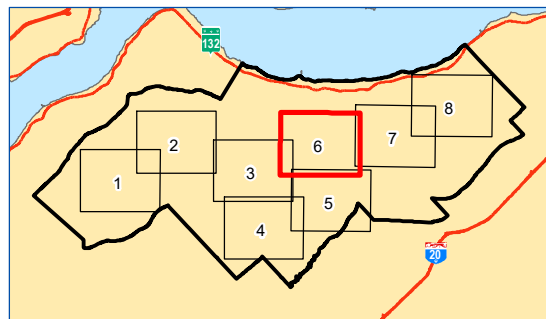
- Goglu des prés
- Pioui de l'Est
- Paruline du Canada

#### TERRITOIRE

- Bâtiment
- Chemin de fer
- Ligne électrique
- Autoroute
- Route nationale
- Route régionale
- Route principale
- Route locale
- Limite municipale
- Limite de MRC

#### MILIEU NATUREL

- Cours d'eau permanent
- Cours d'eau intermittent
- Étendue d'eau
- Milieu humide potentiel (MELCCFP)



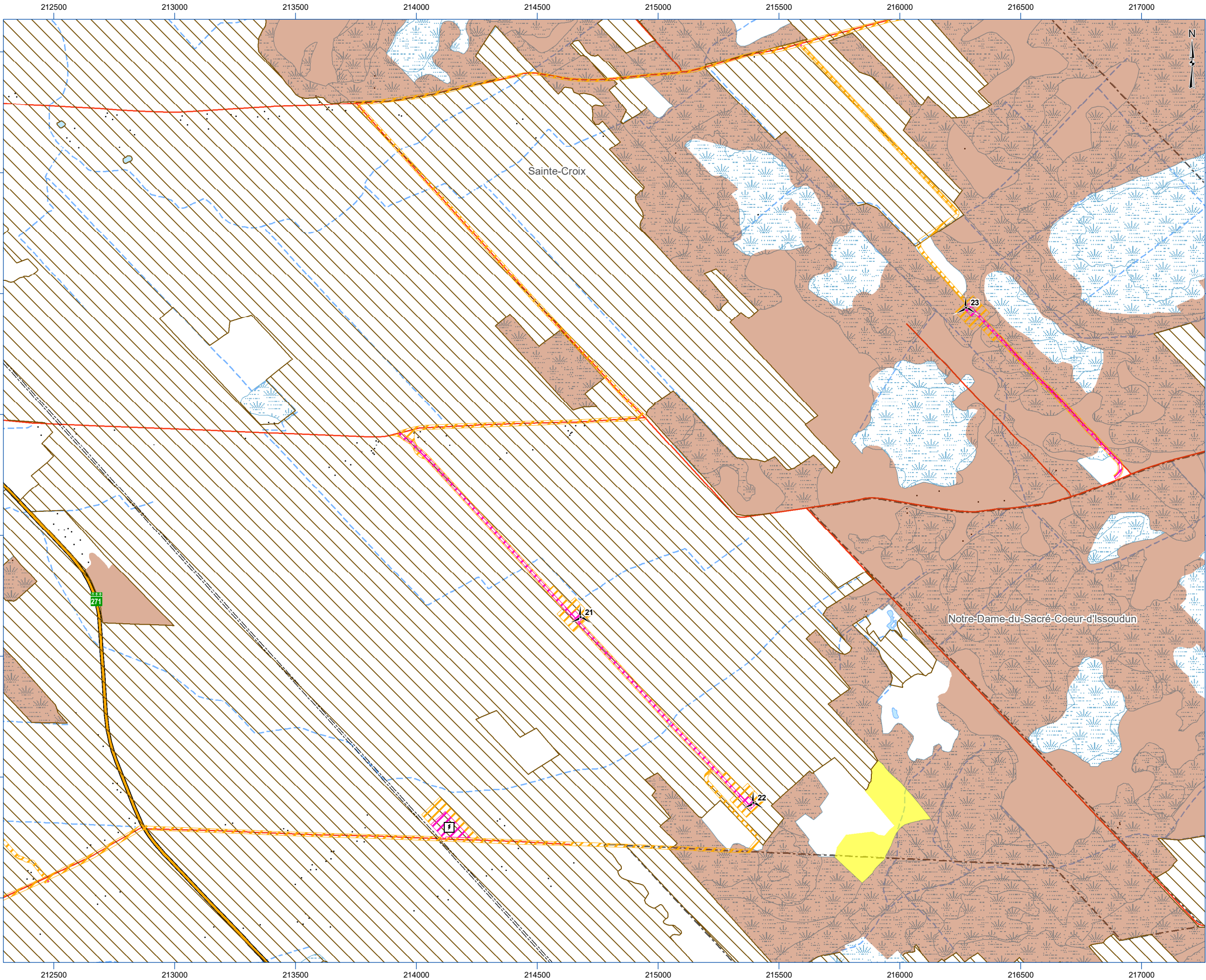
Projection NAD 1983 MTM 7

Sources : Gouvernement du Québec, ESRI, Parc Éolien Lotbinière Ndakina S.E.C., Activa Environnement inc.

Carte préparée par :  
Alexandra Lavoie, B. Env., M. Sc.  
Projet : E2410-01/20423  
19 novembre 2025







# ANALYSE DE RECEVABILITÉ



## Projet Lotbinière Ndakina

### Carte 42.4 Secteur 7 Habitat potentiel d'espèce d'oiseau en situation précaire

#### PROJET

- Éolienne (version de septembre 2025)
- Mât de mesure de vent
- Poste de raccordement
- Emprise permanente
- Emprise temporaire
- Zone d'étude

#### HABITAT POTENTIEL

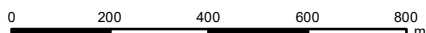
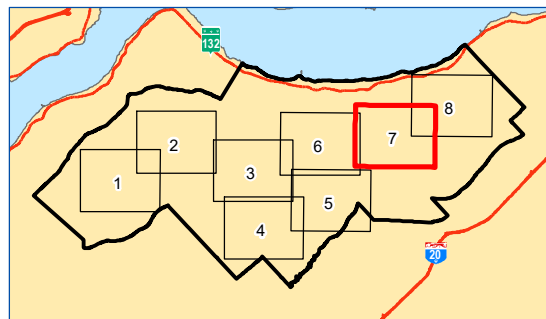
- Goglu des prés
- Pioui de l'Est
- Paruline du Canada

#### TERRITOIRE

- Bâtiment
- Chemin de fer
- Ligne électrique
- Autoroute
- Route nationale
- Route régionale
- Route principale
- Route locale
- Limite municipale
- Limite de MRC

#### MILIEU NATUREL

- Cours d'eau permanent
- Cours d'eau intermittent
- Étendue d'eau
- Milieu humide potentiel (MELCCFP)



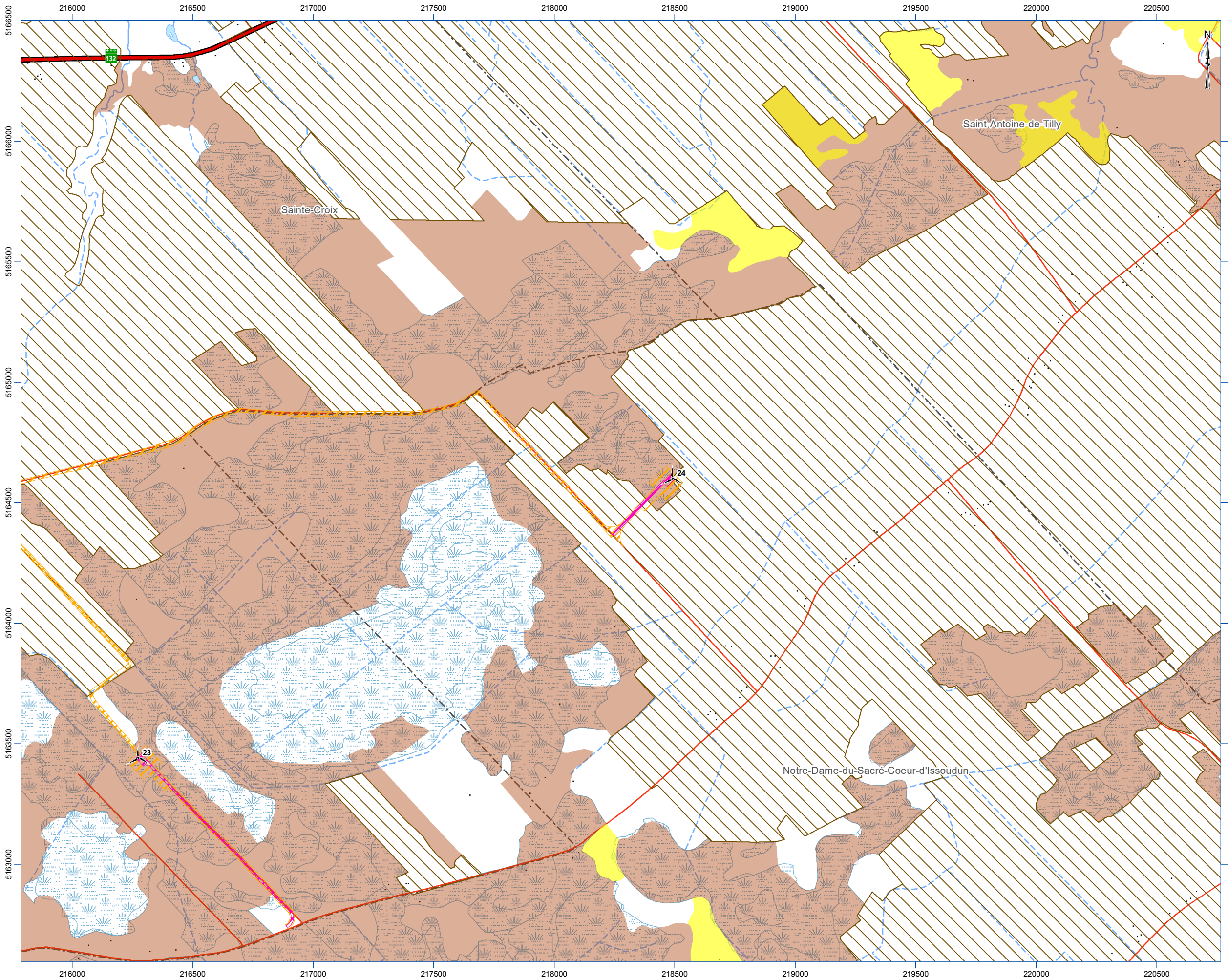
Projection NAD 1983 MTM 7

Sources : Gouvernement du Québec, ESRI, Parc Éolien Lotbinière Ndakina S.E.C., Activa Environnement inc.

Carte préparée par :  
Alexandra Lavoie, B. Env., M. Sc.  
Projet : E2410-01/20423  
19 novembre 2025








# ANALYSE DE RECEVABILITÉ


PARC ÉOLIEN  
Lotbinière  
**Ndakina**





Projet Lotbinière Ndakina


Carte 42.4 Secteur 8 Habitat potentiel d'espèce d'oiseau en situation précaire


PROJET


 Éolienne (version de septembre 2025)

 Mât de mesure de vent


 Poste de raccordement


 Emprise permanente


 Emprise temporaire

 Zone d'étude


HABITAT POTENTIEL


 Goglu des prés


 Pioui de l'Est


 Paruline du Canada


TERRITOIRE


 Bâtiment


 Chemin de fer


 Ligne électrique


 Autoroute


 Route nationale

 Route régionale


 Route principale


 Route locale


 Limite municipale


 Limite de MRC

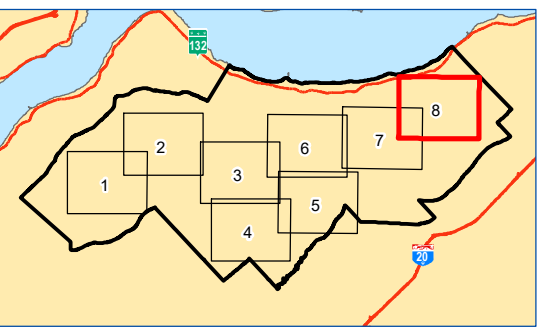
MILIEU NATUREL

 Cours d'eau permanent

 Cours d'eau intermittent

 Étendue d'eau

 Milieu humide potentiel (MELCCFP)




0200400600800

m

Projection NAD 1983 MTM 7

Sources : Gouvernement du Québec, ESRI, Parc Éolien Lotbinière Ndakina S.E.C., Activa Environnement inc.

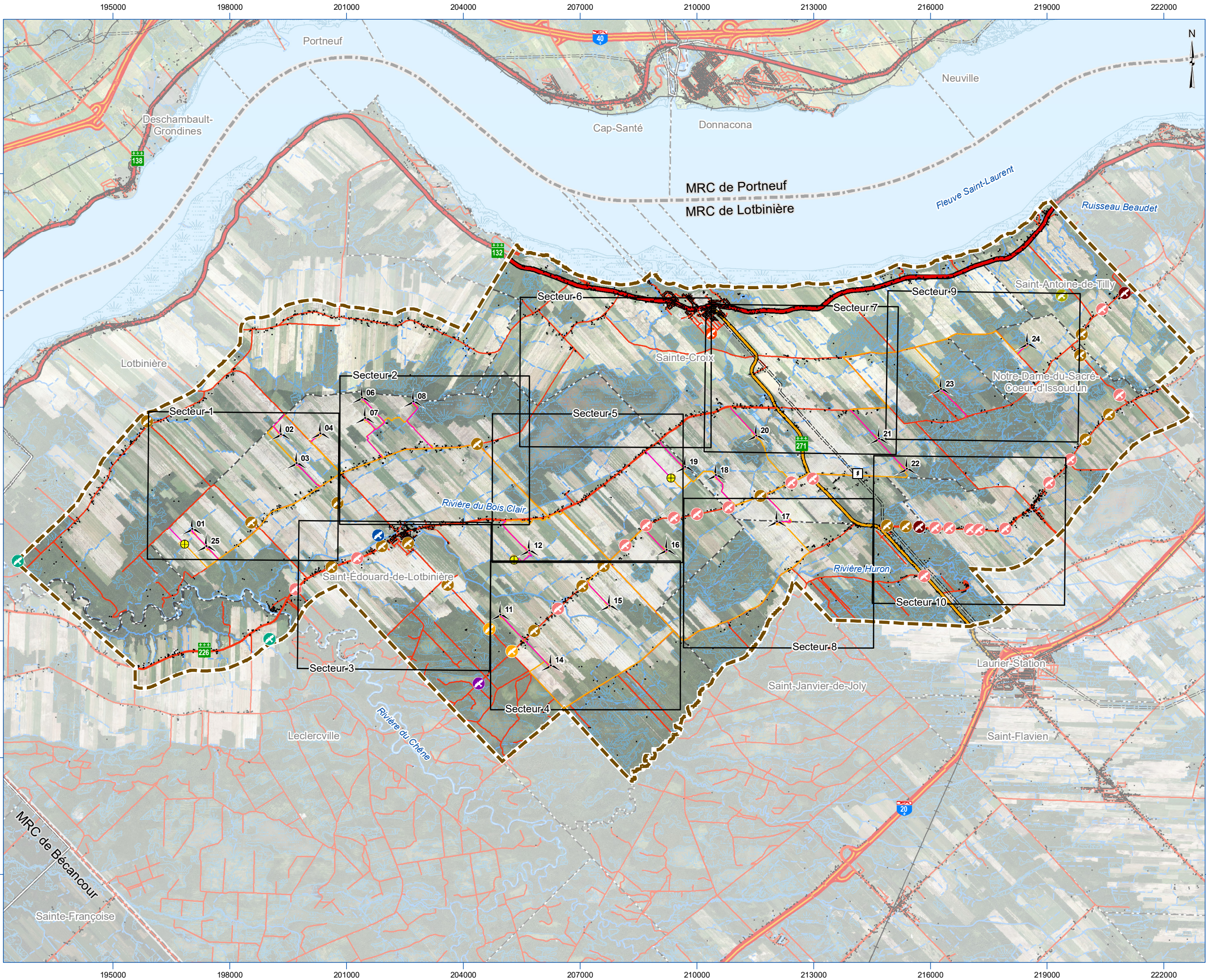
Carte préparée par :  
Alexandra Lavoie, B. Env., M. Sc.  
Projet : E2410-01/20423  
19 novembre 2025





CARTES 42.5  
STATION D'INVENTAIRE D'OISEAU ET DÉTECTION D'ESPÈCE  
À STATUT PARTICULIER – SECTEUR 1 À 10





# ANALYSE DE RECEVABILITÉ



## Projet Lotbinière Ndakina

### Carte 42.5 Index de localisation – Station d'inventaire d'oiseau

#### PROJET

- Éolienne (version de septembre 2025)
- Mât de mesure de vent
- Poste de raccordement
- Emprise permanente
- Emprise temporaire
- Zone d'étude

#### OCCURENCE D'ESPÈCE SOS-POP

- Goglu des prés
- Grive des bois
- Hirondelle de rivage
- Hirondelle rustique
- Moucherolle à côtés olive
- Paruline du Canada
- Pic à tête rouge
- Pioui de l'Est
- Sturnelle des prés

#### TERRITOIRE

- Bâtiment
- Chemin de fer
- Ligne électrique
- Autoroute
- Route nationale
- Route régionale
- Route principale
- Route locale
- Limite municipale
- Limite de MRC

#### MILIEU NATUREL

- Cours d'eau permanent
- Cours d'eau intermittent
- Étendue d'eau
- Milieu humide potentiel (MELCCFP)



Projection NAD 1983 MTM 7

Sources : Gouvernement du Québec, ESRI, SOS-POP, Parc Éolien Lotbinière Ndakina S.E.C., Activa Environnement inc.

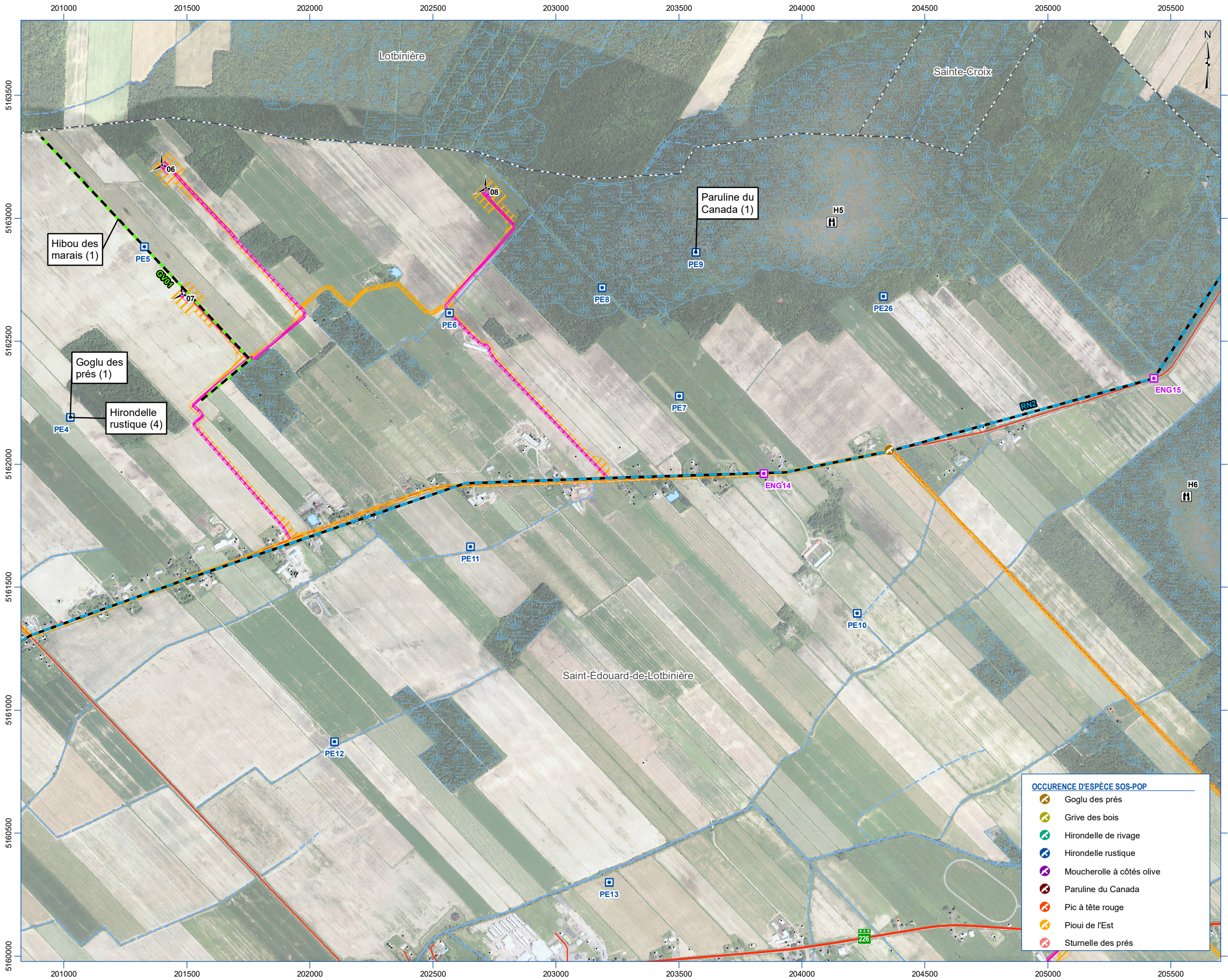
Carte préparée par :  
Alexandra Lavoie, B. Env., M. Sc.  
Projet : E2410-01/20423  
19 novembre 2025











- OCCURENCE D'ESPÈCE SOS-POP**
- Goglu des prés
  - Grive des bois
  - Hirondelle de rivage
  - Hirondelle rustique
  - Moucherolle à côtés olive
  - Paruline du Canada
  - Pic à tête rouge
  - Pioui de l'Est
  - Sturnelle des prés

# ANALYSE DE RECEVABILITÉ

PARC ÉOLIEN

Lotbinière

Ndakina

Projet Lotbinière Ndakina

Carte 42.5 Secteur 2 Station d'inventaire d'oiseau et  
détection d'espèce à statut particulier

PROJET

- Éolienne (version de septembre 2025)
- Mât de mesure de vent
- Poste de raccordement
- Emprise permanente
- Emprise temporaire
- Zone d'étude

INVENTAIRE

- Point d'écoute
- Point d'écoute de l'engoulement
- Station d'observation des oiseaux de proie
- Station d'observation du hibou des marais
- Petite virée (500 m)
- Grande virée (1 500 m)
- Route d'écoute des engoulements

TERRITOIRE

- Bâtiment
- Chemin de fer
- Ligne électrique
- Autoroute
- Route nationale
- Route régionale
- Route principale
- Route locale
- Limite municipale
- Limite de MRC

MILIEU NATUREL

- Cours d'eau permanent
- Cours d'eau intermittent
- Étendue d'eau
- Milieu humide potentiel (MELCCFP)

02505007501 000m

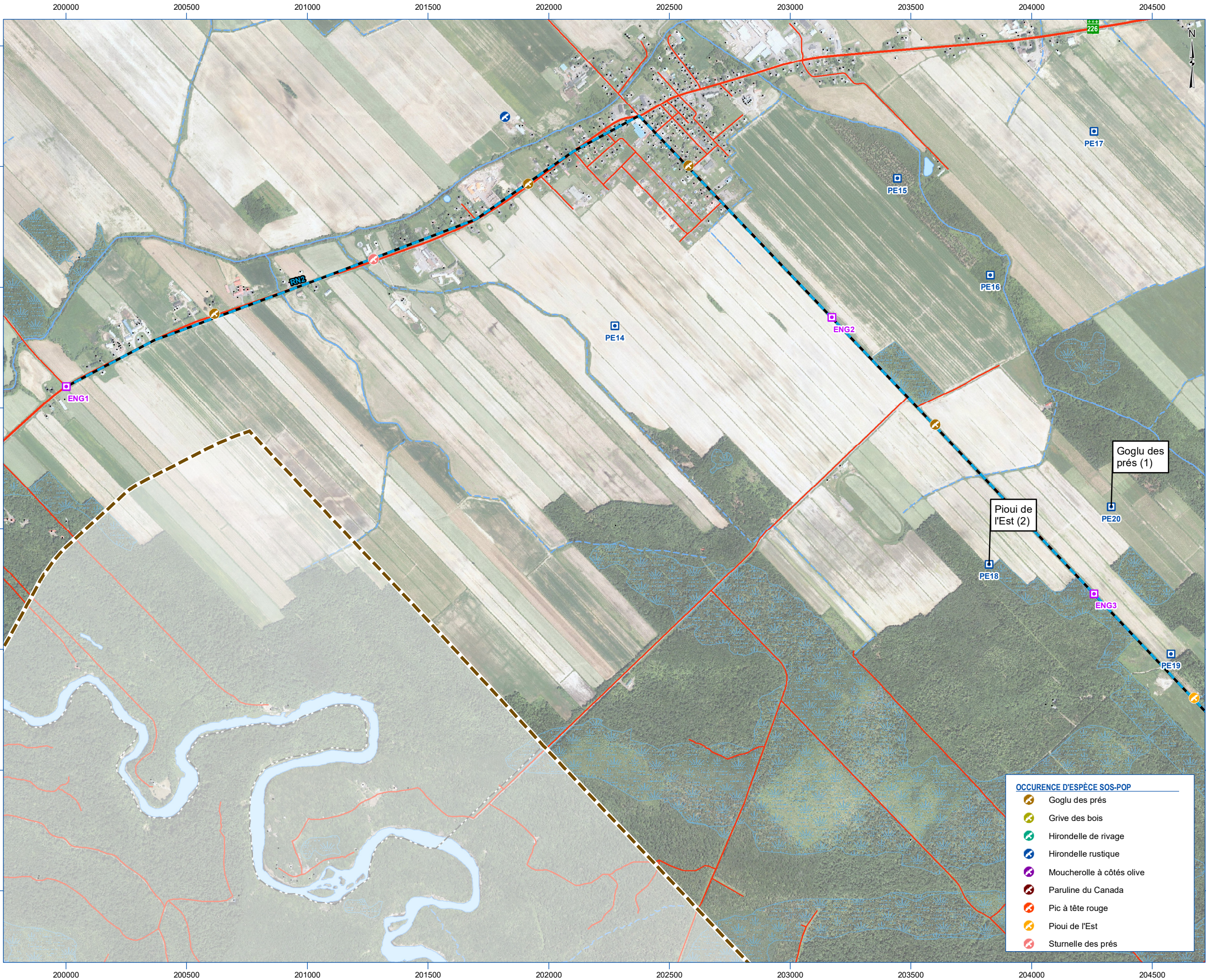
Projection NAD 1983 MTM 7

Sources : Gouvernement du Québec, ESRI, SOS-POP, Parc Éolien Lotbinière Ndakina S.E.C., Activa Environnement inc.

Carte préparée par :  
Alexandra Lavoie, B. Env., M. Sc.  
Projet : E2410-01/20423  
19 novembre 2025

ACTIVA  
ENVIRONNEMENT





# ANALYSE DE RECEVABILITÉ



## Projet Lotbinière Ndakina

### Carte 42.5 Secteur 3 Station d'inventaire d'oiseau et détection d'espèce à statut particulier

#### PROJET

- Éolienne (version de septembre 2025)
- Mât de mesure de vent
- Poste de raccordement
- Emprise permanente
- Emprise temporaire
- Zone d'étude

#### INVENTAIRE

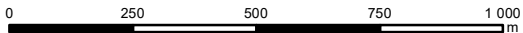
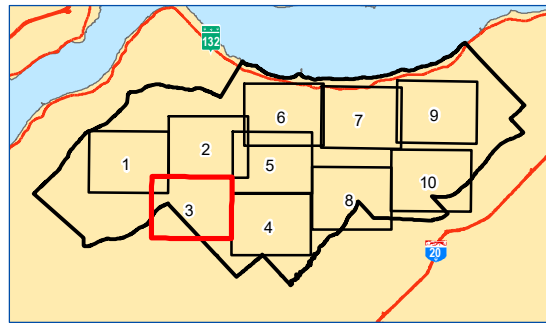
- Point d'écoute
- Point d'écoute de l'engoulement
- Station d'observation des oiseaux de proie
- Station d'observation du hibou des marais
- Petite virée (500 m)
- Grande virée (1 500 m)
- Route d'écoute des engoulements

#### TERRITOIRE

- Bâtiment
- Chemin de fer
- Ligne électrique
- Autoroute
- Route nationale
- Route régionale
- Route principale
- Route locale
- Limite municipale
- Limite de MRC

#### MILIEU NATUREL

- Cours d'eau permanent
- Cours d'eau intermittent
- Étendue d'eau
- Milieu humide potentiel (MELCCFP)



Projection NAD 1983 MTM 7

Sources : Gouvernement du Québec, ESRI, SOS-POP, Parc Éolien Lotbinière Ndakina S.E.C., Activa Environnement inc.

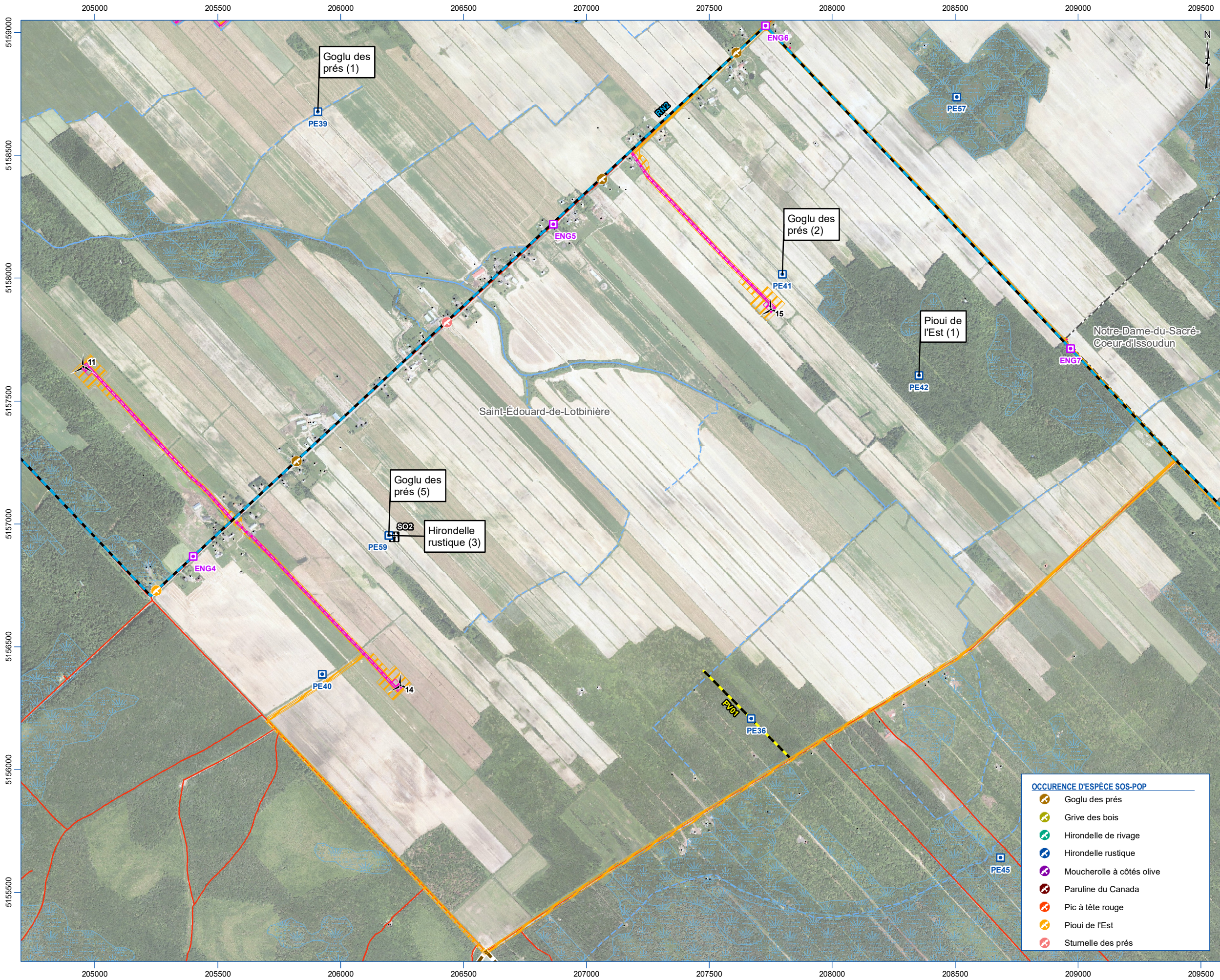
Carte préparée par :  
Alexandra Lavoie, B. Env., M. Sc.  
Projet : E2410-01/20423  
19 novembre 2025



#### OCCURENCE D'ESPÈCE SOS-POP

- Goglu des prés
- Grive des bois
- Hirondelle de rivage
- Hirondelle rustique
- Moucherolle à côtés olive
- Paruline du Canada
- Pic à tête rouge
- Pioui de l'Est
- Sturnelle des prés





**OCCURENCE D'ESPÈCE SOS-POP**

- Goglu des prés
- Grive des bois
- Hironde de rivage
- Hironde rustique
- Moucherolle à côtés olive
- Paruline du Canada
- Pic à tête rouge
- Pioui de l'Est
- Sturnelle des prés

# ANALYSE DE RECEVABILITÉ

PARC ÉOLIEN

Lotbinière

Ndakina

## Projet Lotbinière Ndakina

### Carte 42.5 Secteur 4 Station d'inventaire d'oiseau et détection d'espèce à statut particulier

**PROJET**

- Éolienne (version de septembre 2025)
- Mât de mesure de vent
- Poste de raccordement
- Emprise permanente
- Emprise temporaire
- Zone d'étude

**INVENTAIRE**

- Point d'écoute
- Point d'écoute de l'engoulement
- Station d'observation des oiseaux de proie
- Station d'observation du hibou des marais
- Petite virée (500 m)
- Grande virée (1 500 m)
- Route d'écoute des engoulements

**TERRITOIRE**

- Bâtiment
- Chemin de fer
- Ligne électrique
- Autoroute
- Route nationale
- Route régionale
- Route principale
- Route locale
- Limite municipale
- Limite de MRC

**MILIEU NATUREL**

- Cours d'eau permanent
- Cours d'eau intermittent
- Étendue d'eau
- Milieu humide potentiel (MELCCFP)

0 250 500 750 1 000 m

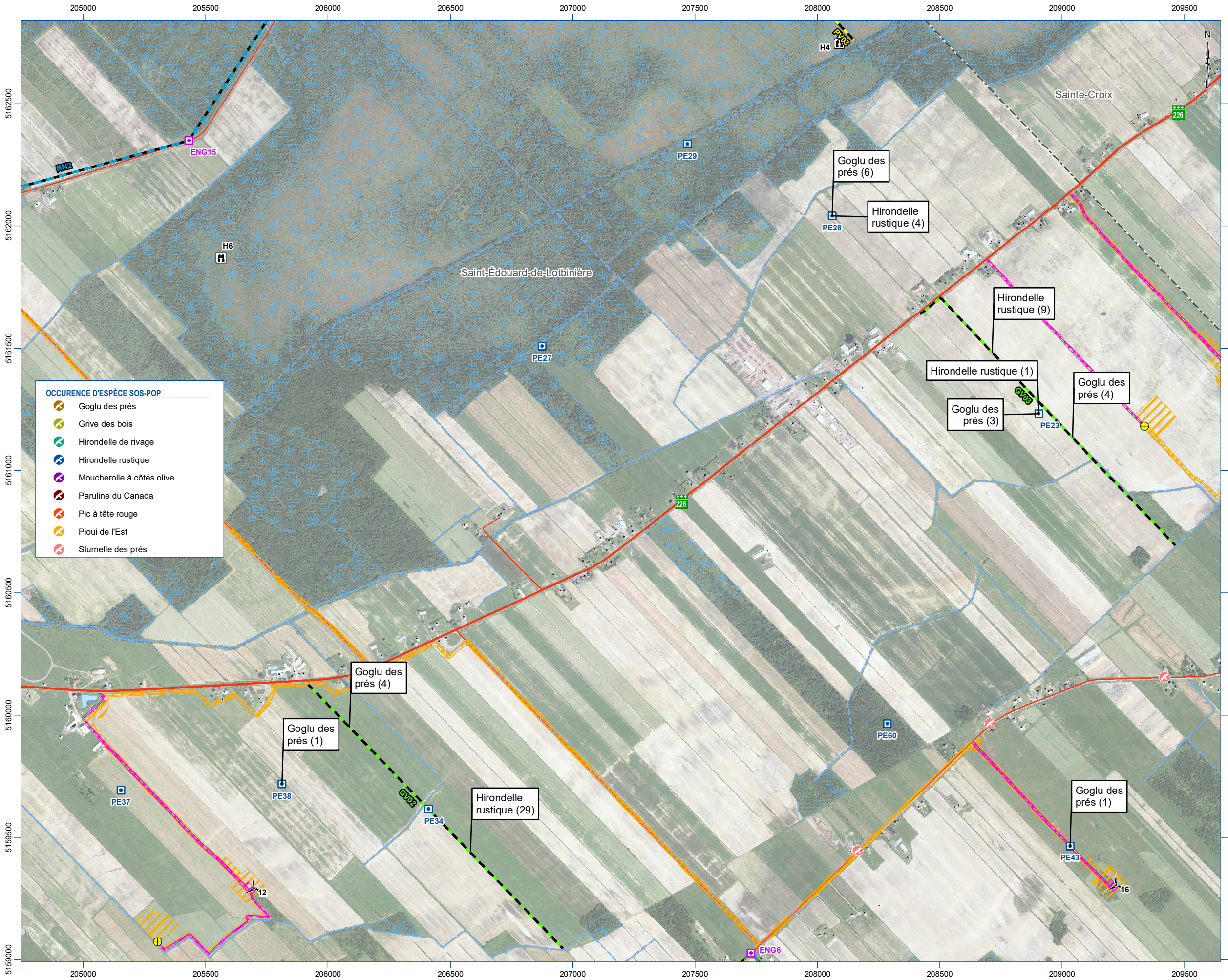
Projection NAD 1983 MTM 7

Sources : Gouvernement du Québec, ESRI, SOS-POP, Parc Éolien Lotbinière Ndakina S.E.C., Activa Environnement inc.

Carte préparée par :  
Alexandra Lavoie, B. Env., M. Sc.  
Projet : E2410-01/20423  
19 novembre 2025

**ACTIVA**  
ENVIRONNEMENT





**OCCURENCE D'ESPÈCE SOS-POP**

- Goglu des prés
- Grive des bois
- Hirondelle de rivage
- Hirondelle rustique
- Moucherolle à côtés olive
- Paruline du Canada
- Pic à tête rouge
- Pioui de l'Est
- Sturnelle des prés

# ANALYSE DE RECEVABILITÉ

PARC ÉOLIEN

Lotbinière

Ndakina

## Projet Lotbinière Ndakina

### Carte 42.5 Secteur 5 Station d'inventaire d'oiseau et détection d'espèce à statut particulier

#### PROJET

- Éolienne (version de septembre 2025)
- Mât de mesure de vent
- Poste de raccordement
- Emprise permanente
- Emprise temporaire
- Zone d'étude

#### INVENTAIRE

- Point d'écoute
- Point d'écoute de l'engoulevent
- Station d'observation des oiseaux de proie
- Station d'observation du hibou des marais
- Petite virée (500 m)
- Grande virée (1 500 m)
- Route d'écoute des engoulevents

#### TERRITOIRE

- Bâtiment
- Chemin de fer
- Ligne électrique
- Autoroute
- Route nationale
- Route régionale
- Route principale
- Route locale
- Limite municipale
- Limite de MRC

#### MILIEU NATUREL

- Cours d'eau permanent
- Cours d'eau intermittent
- Étendue d'eau
- Milieu humide potentiel (MELCCFP)

02505007501000

m

Projection NAD 1983 MTM 7

Sources : Gouvernement du Québec, ESRI, SOS-POP, Parc Éolien Lotbinière Ndakina S.E.C., Activa Environnement inc.

Carte préparée par :  
Alexandra Lavoie, B. Env., M. Sc.  
Projet : E2410-01/20423  
19 novembre 2025

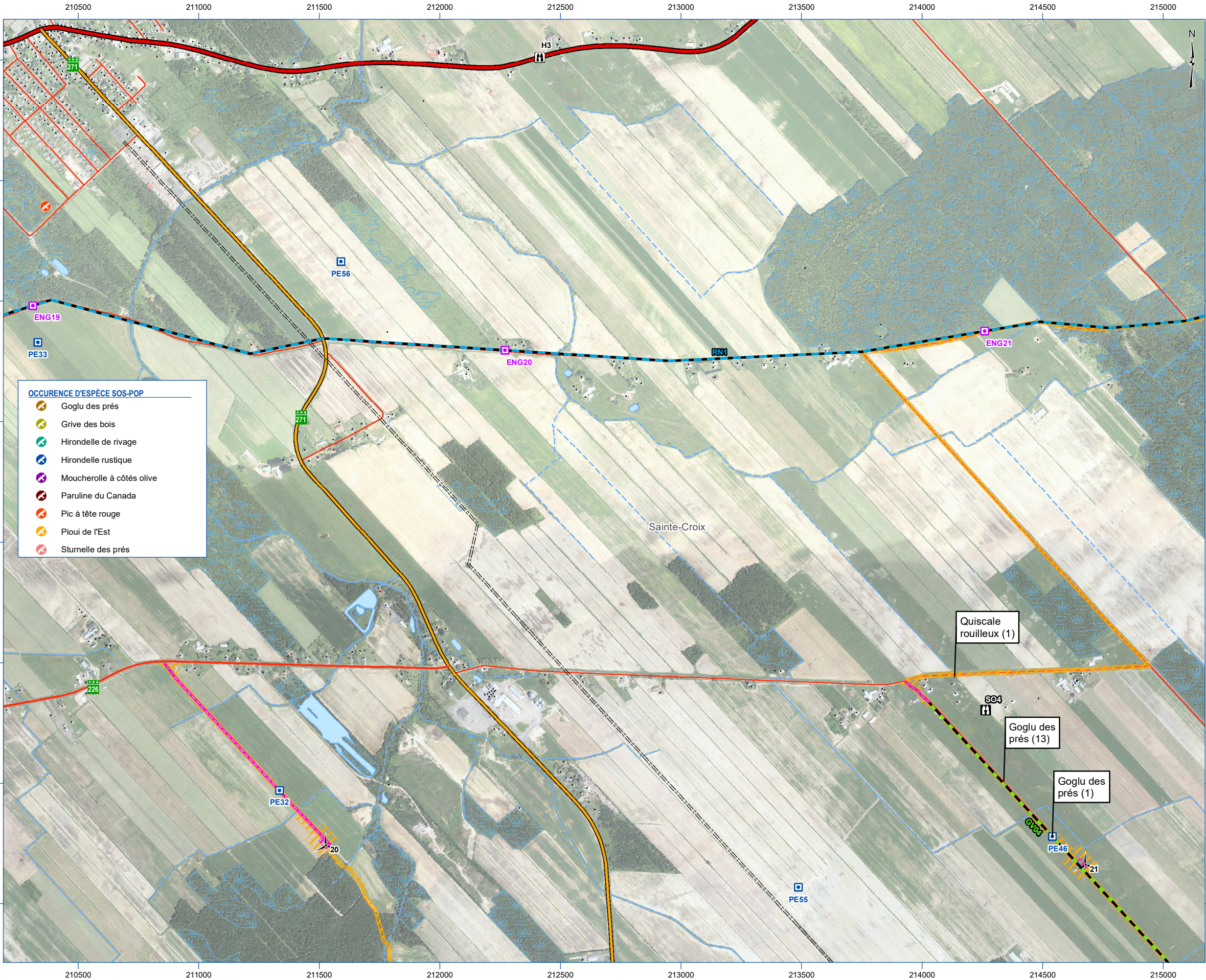
ACTIVA

ENVIRONNEMENT









# ANALYSE DE RECEVABILITÉ



## Projet Lotbinière Ndakina

### Carte 42.5 Secteur 7 Station d'inventaire d'oiseau et détection d'espèce à statut particulier

#### PROJET

- Éolienne (version de septembre 2025)
- Mât de mesure de vent
- Poste de raccordement
- Emprise permanente
- Emprise temporaire
- Zone d'étude

#### INVENTAIRE

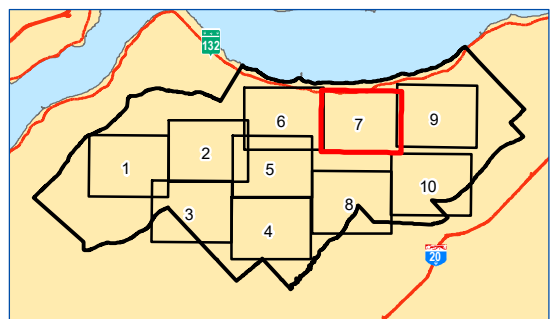
- Point d'écoute
- Point d'écoute de l'engoulement
- Station d'observation des oiseaux de proie
- Station d'observation du hibou des marais
- Petite virée (500 m)
- Grande virée (1 500 m)
- Route d'écoute des engoulements

#### TERRITOIRE

- Bâtiment
- Chemin de fer
- Ligne électrique
- Autoroute
- Route nationale
- Route régionale
- Route principale
- Route locale
- Limite municipale
- Limite de MRC

#### MILIEU NATUREL

- Cours d'eau permanent
- Cours d'eau intermittent
- Étendue d'eau
- Milieu humide potentiel (MELCCFP)



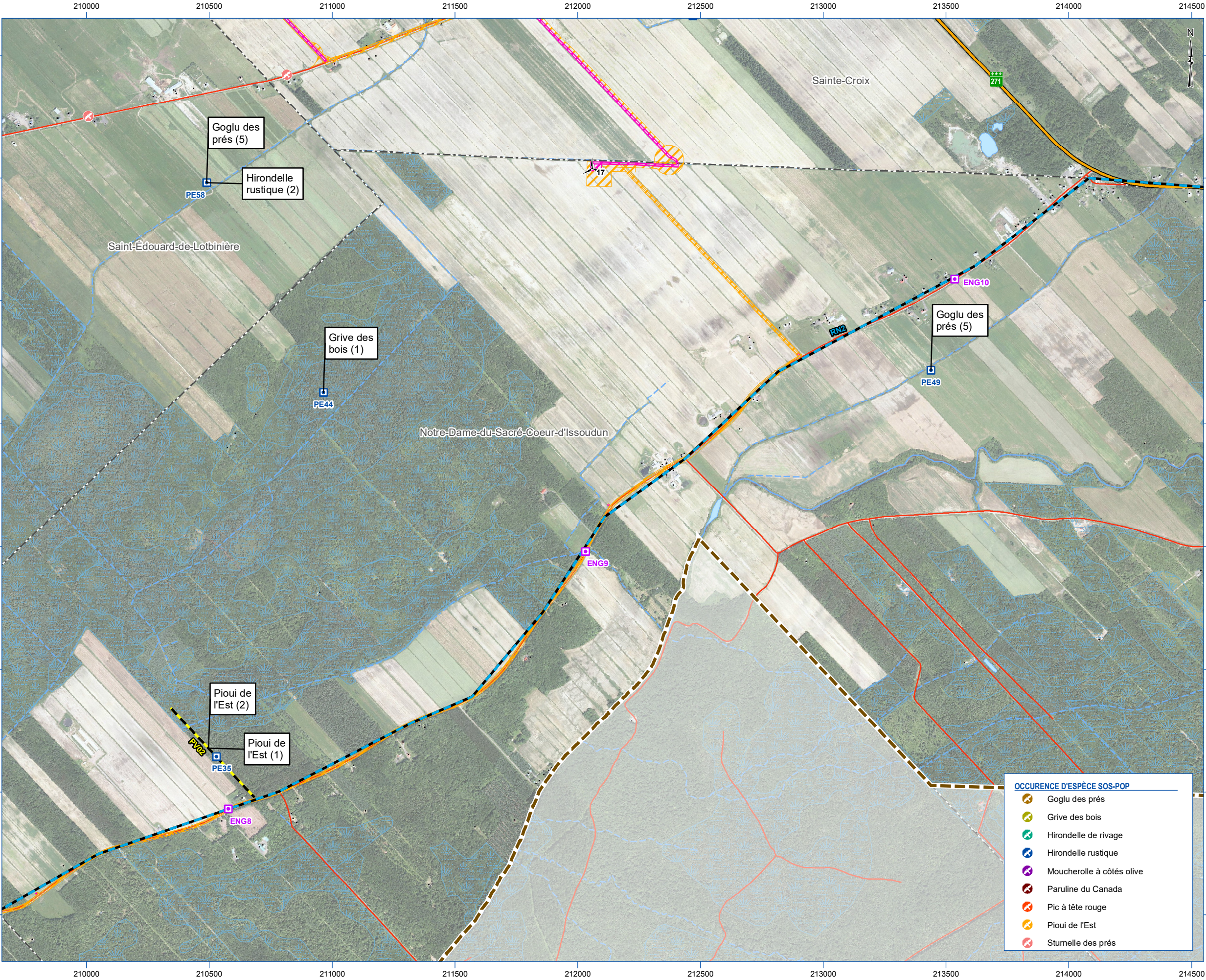
0 250 500 750 1 000 m  
Projection NAD 1983 MTM 7

Sources : Gouvernement du Québec, ESRI, SOS-POP, Parc Éolien Lotbinière Ndakina S.E.C., Activa Environnement inc.

Carte préparée par :  
Alexandra Lavoie, B. Env., M. Sc.  
Projet : E2410-01/20423  
19 novembre 2025







# ANALYSE DE RECEVABILITÉ



## Projet Lotbinière Ndakina

### Carte 42.5 Secteur 8 Station d'inventaire d'oiseau et détection d'espèce à statut particulier

#### PROJET

- Éolienne (version de septembre 2025)
- Mât de mesure de vent
- Poste de raccordement
- Emprise permanente
- Emprise temporaire
- Zone d'étude

#### INVENTAIRE

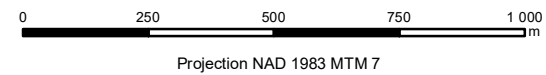
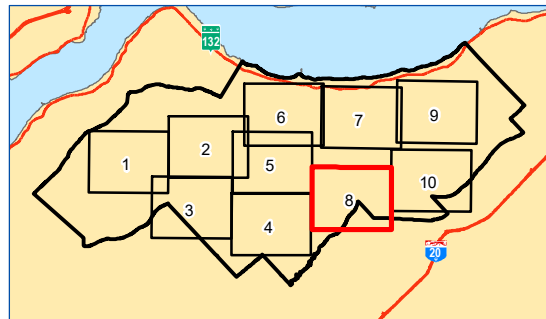
- Point d'écoute
- Point d'écoute de l'engoulement
- Station d'observation des oiseaux de proie
- Station d'observation du hibou des marais
- Petite virée (500 m)
- Grande virée (1 500 m)
- Route d'écoute des engoulements

#### TERRITOIRE

- Bâtiment
- Chemin de fer
- Ligne électrique
- Autoroute
- Route nationale
- Route régionale
- Route principale
- Route locale
- Limite municipale
- Limite de MRC

#### MILIEU NATUREL

- Cours d'eau permanent
- Cours d'eau intermittent
- Étendue d'eau
- Milieu humide potentiel (MELCCFP)



Sources : Gouvernement du Québec, ESRI, SOS-POP, Parc Éolien Lotbinière Ndakina S.E.C., Activa Environnement inc.

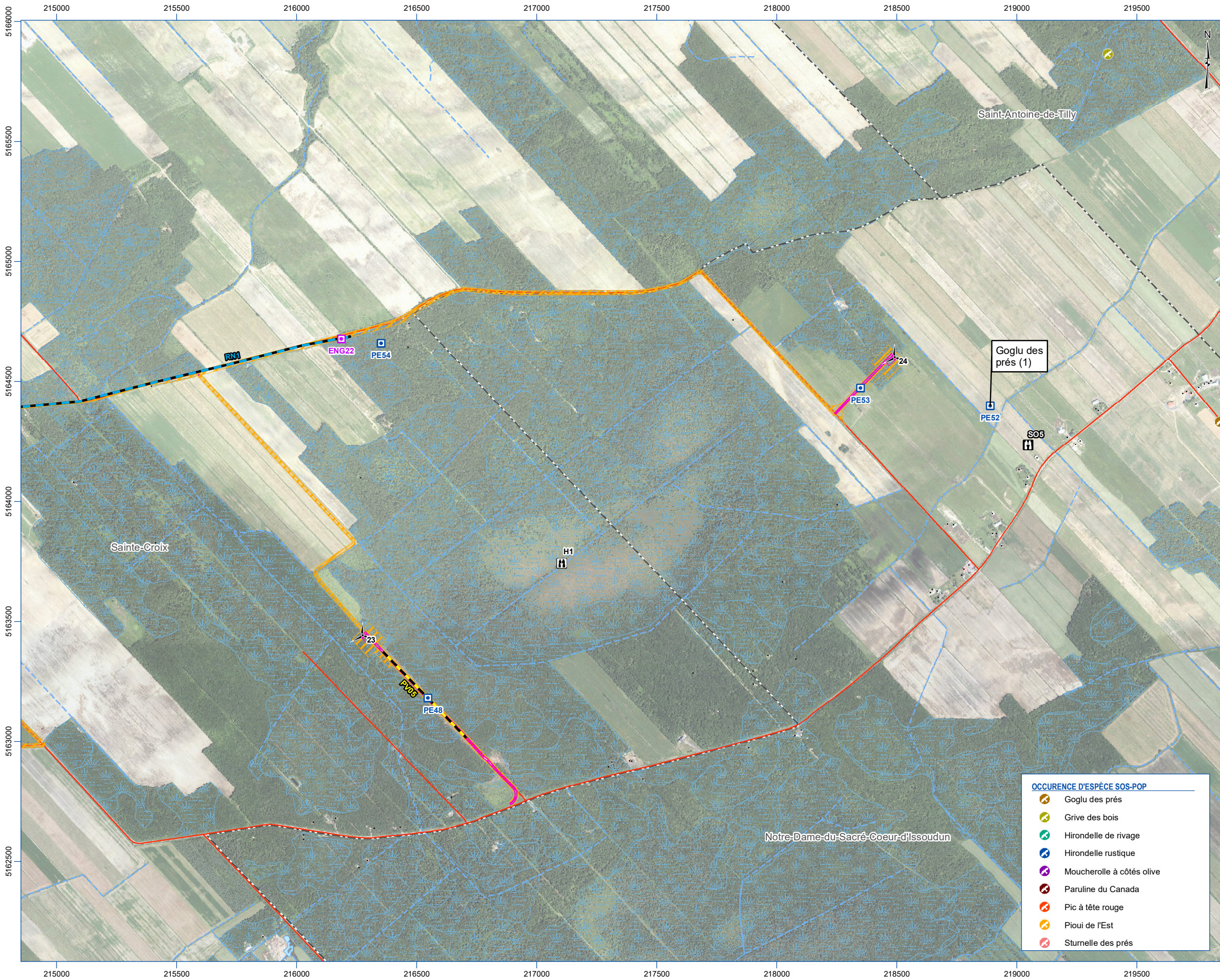
Carte préparée par :  
Alexandra Lavoie, B. Env., M. Sc.  
Projet : E2410-01/20423  
19 novembre 2025



#### OCCURENCE D'ESPÈCE SOS-POP

- Goglu des prés
- Grive des bois
- Hirondelle de rivage
- Hirondelle rustique
- Moucherolle à côtés olive
- Paruline du Canada
- Pic à tête rouge
- Pioui de l'Est
- Sturnelle des prés





# ANALYSE DE RECEVABILITÉ



## Projet Lotbinière Ndakina

### Carte 42.5 Secteur 9 Station d'inventaire d'oiseau et détection d'espèce à statut particulier

#### PROJET

- Éolienne (version de septembre 2025)
- Mât de mesure de vent
- Poste de raccordement
- Emprise permanente
- Emprise temporaire
- Zone d'étude

#### INVENTAIRE

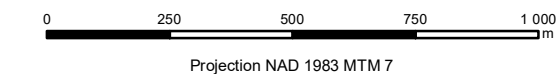
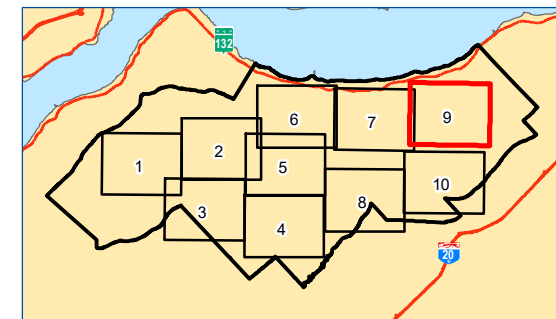
- Point d'écoute
- Point d'écoute de l'engoulevement
- Station d'observation des oiseaux de proie
- Station d'observation du hibou des marais
- Petite virée (500 m)
- Grande virée (1 500 m)
- Route d'écoute des engoulevants

#### TERRITOIRE

- Bâtiment
- Chemin de fer
- Ligne électrique
- Autoroute
- Route nationale
- Route régionale
- Route principale
- Route locale
- Limite municipale
- Limite de MRC

#### MILIEU NATUREL

- Cours d'eau permanent
- Cours d'eau intermittent
- Étendue d'eau
- Milieu humide potentiel (MELCCFP)



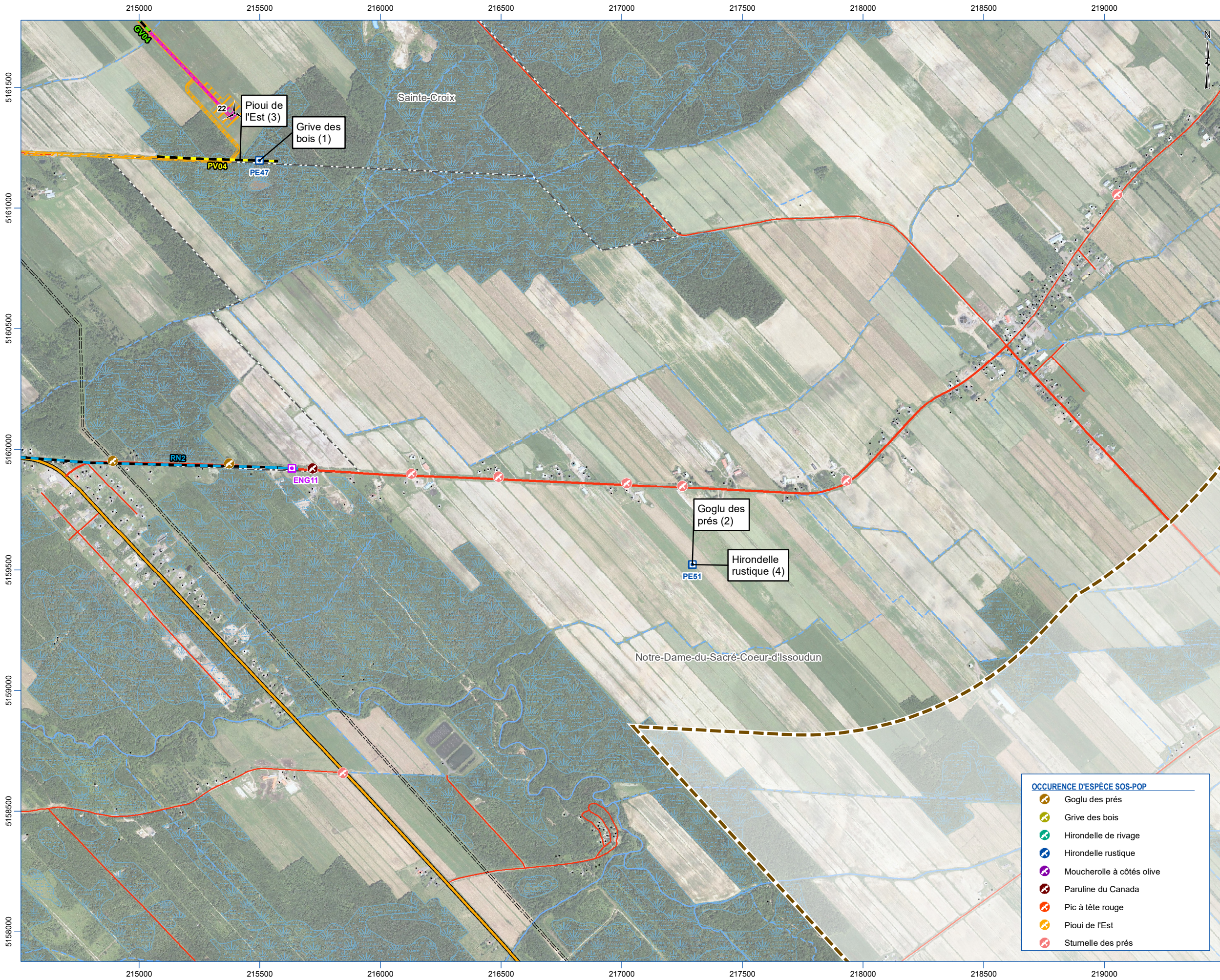
Sources : Gouvernement du Québec, ESRI, SOS-POP, Parc Éolien Lotbinière Ndakina S.E.C., Activa Environnement inc.

Carte préparée par :  
Alexandra Lavoie, B. Env., M. Sc.  
Projet : E2410-01/20423  
19 novembre 2025



- #### OCCURENCE D'ESPÈCE SOS-POP
- Goglu des prés
  - Grive des bois
  - Hirondelle de rivage
  - Hirondelle rustique
  - Moucherolle à côtés olive
  - Paruline du Canada
  - Pic à tête rouge
  - Pioui de l'Est
  - Sturnelle des prés





ANALYSE DE RECEVABILITÉ



Projet Lotbinière Ndakina

Carte 42.5 Secteur 10 Station d'inventaire d'oiseau et détection d'espèce à statut particulier

PROJET

- Éolienne (version de septembre 2025)
- Mât de mesure de vent
- Poste de raccordement
- Emprise permanente
- Emprise temporaire
- Zone d'étude

INVENTAIRE

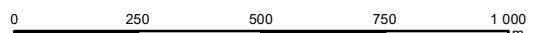
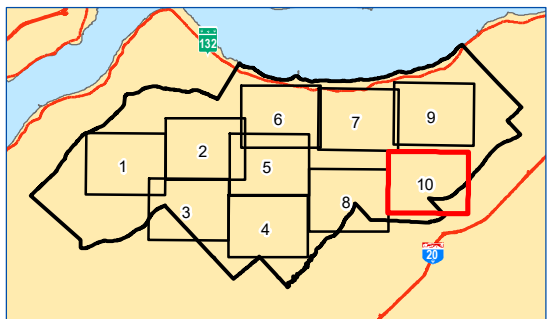
- Point d'écoute
- Point d'écoute de l'engoulement
- Station d'observation des oiseaux de proie
- Station d'observation du hibou des marais
- Petite virée (500 m)
- Grande virée (1 500 m)
- Route d'écoute des engoulements

TERRITOIRE

- Bâtiment
- Chemin de fer
- Ligne électrique
- Autoroute
- Route nationale
- Route régionale
- Route principale
- Route locale
- Limite municipale
- Limite de MRC

MILIEU NATUREL

- Cours d'eau permanent
- Cours d'eau intermittent
- Étendue d'eau
- Milieu humide potentiel (MELCCFP)



Projection NAD 1983 MTM 7

Sources : Gouvernement du Québec, ESRI, SOS-POP, Parc Éolien Lotbinière Ndakina S.E.C., Activa Environnement inc.

Carte préparée par :  
Alexandra Lavoie, B. Env., M. Sc.  
Projet : E2410-01/20423  
19 novembre 2025





ENVIRONNEMENT  
RESSOURCES NATURELLES  
TERRITOIRE

**ACTIVA**  
ENVIRONNEMENT

106, RUE INDUSTRIELLE  
NEW RICHMOND (QUÉBEC) G0C 2B0  
TÉLÉPHONE : 418 392-5088  
SANS FRAIS : 1 866 392-5088  
TÉLÉCOPIEUR : 418 392-5080  
COURRIEL : [INFO@ACTIVAENVIRO.CA](mailto:INFO@ACTIVAENVIRO.CA)  
SITE WEB : [WWW.ACTIVAENVIRO.CA](http://WWW.ACTIVAENVIRO.CA)