72°39'30"
72°39'
72°38'30"
72°38'
72°37'30"
72°37'
72°36'30"
72°36'
46°47'30"
46°47'
46°46'30"
46°46'
N
Grandes-Piles, VL
MRC Mékinac
Hérouxville, P
Shawinigan, V
MRC Shawinigan
735 kV
315 kV
Rivière Batiscan
Rivière Sainte-Anne
Rivière Shawinigan
Rivière Saint-Maurice
Rivière Vermillon
Rivière Yamachiche
Rivière Noire
Ruisseau Bellemare
Ruisseau Gélinas
Ruisseau Lacoursière
Ruisseau Lamothe
Ruisseau Lapierre
Ruisseau Lavoie
Ruisseau Lemire
Ruisseau Lemoine
Ruisseau Lessard
Ruisseau Marcotte
Ruisseau Pellerin
Ruisseau Rivard
Ruisseau Rivard Nord
Ruisseau Rivard Sud
Ruisseau Roy
Ruisseau Thibeault
Ruisseau Trudel
Ruisseau Vallée
Ruisseau Vallée Nord
Ruisseau Vallée Sud
Ruisseau Vallée Sud-Est
Ruisseau Vallée Sud-Ouest
Ruisseau Vallée-Ouest
Ruisseau Vallée-Ouest Nord
Ruisseau Vallée-Ouest Sud
Ruisseau Vallée-Ouest Sud-Est
Ruisseau Vallée-Ouest Sud-Ouest
Ruisseau Vallée-Ouest Sud-Ouest Nord
Ruisseau Vallée-Ouest Sud-Ouest Sud
Ruisseau Vallée-Ouest Sud-Ouest Sud-Est
Ruisseau Vallée-Ouest Sud-Ouest Sud-Ouest
Ruisseau Vallée-Ouest Sud-Ouest Sud-Ouest Nord
Ruisseau Vallée-Ouest Sud-Ouest Sud-Ouest Sud
Ruisseau Vallée-Ouest Sud-Ouest Sud-Ouest Sud-Est
Ruisseau Vallée-Ouest Sud-Ouest Sud-Ouest Sud-Ouest
Ruisseau Vallée-Ouest Sud-Ouest Sud-Ouest Sud-Ouest Nord
Ruisseau Vallée-Ouest Sud-Ouest Sud-Ouest Sud-Ouest Sud
Ruisseau Vallée-Ouest Sud-Ouest Sud-Ouest Sud-Ouest Sud-Est
Ruisseau Vallée-Ouest Sud-Ouest Sud-Ouest Sud-Ouest Sud-Ouest
Ruisseau Vallée-Ouest Sud-Ouest Sud-Ouest Sud-Ouest Sud-Ouest Nord
Ruisseau Vallée-Ouest Sud-Ouest Sud-Ouest Sud-Ouest Sud-Ouest Sud
Ruisseau Vallée-Ouest Sud-Ouest Sud-Ouest Sud-Ouest Sud-Ouest Sud-Est
Ruisseau Vallée-Ouest Sud-Ouest Sud-Ouest Sud-Ouest Sud-Ouest Sud-Ouest
Ruisseau Vallée-Ouest Sud-Ouest Sud-Ouest Sud-Ouest Sud-Ouest Sud-Ouest Nord
Ruisseau Vallée-Ouest Sud-Ouest Sud-Ouest Sud-Ouest Sud-Ouest Sud-Ouest Sud
Ruisseau Vallée-Ouest Sud-Ouest Sud-Ouest Sud-Ouest Sud-Ouest Sud-Ouest Sud-Est
Ruisseau Vallée-Ouest Sud-Ouest Sud-Ouest Sud-Ouest Sud-Ouest Sud-Ouest Sud-Ouest
Ruisseau Vallée-Ouest Sud-Ouest Sud-Ouest Sud-Ouest Sud-Ouest Sud-Ouest Sud-Ouest Nord
Ruisseau Vallée-Ouest Sud-Ouest Sud-Ouest Sud-Ouest Sud-Ouest Sud-Ouest Sud-Ouest Sud
Ruisseau Vallée-Ouest Sud-Ouest Sud-Ouest Sud-Ouest Sud-Ouest Sud-Ouest Sud-Ouest Sud-Est
Ruisseau Vallée-Ouest Sud-Ouest Sud-Ouest Sud-Ouest Sud-Ouest Sud-Ouest Sud-Ouest Sud-Ouest
Ruisseau Vallée-Ouest Sud-Ouest Sud-Ouest Sud-Ouest Sud-Ouest Sud-Ouest Sud-Ouest Sud-Ouest Nord
Ruisseau Vallée-Ouest Sud-Ouest Sud-Ouest Sud-Ouest Sud-Ouest Sud-Ouest Sud-Ouest Sud-Ouest Sud
Ruisseau Vallée-Ouest Sud-Ouest Sud-Ouest Sud-Ouest Sud-Ouest Sud-Ouest Sud-Ouest Sud-Ouest Sud-Est
Ruisseau Vallée-Ouest Sud-Ouest Sud-Ouest Sud-Ouest Sud-Ouest Sud-Ouest Sud-Ouest Sud-Ouest Sud-Ouest
Ruisseau Vallée-Ouest Sud-Ouest Sud-Ouest Sud-Ouest Sud-Ouest Sud-Ouest Sud-Ouest Sud-Ouest Sud-Ouest Nord
Ruisseau Vallée-Ouest Sud-Ouest Sud-Ouest Sud-Ouest Sud-Ouest Sud-Ouest Sud-Ouest Sud-Ouest Sud-Ouest Sud
Ruisseau Vallée-Ouest Sud-Ouest Sud-Ouest Sud-Ouest Sud-Ouest Sud-Ouest Sud-Ouest Sud-Ouest Sud-Ouest Sud-Est
Ruisseau Vallée-Ouest Sud-Ouest Sud-Ouest Sud-Ouest Sud-Ouest Sud-Ouest Sud-Ouest Sud-Ouest Sud-Ouest Sud-Ouest
Ruisseau Vallée-Ouest Sud-Ouest Sud-Ouest Sud-Ouest Sud-Ouest Sud-Ouest Sud-Ouest Sud-Ouest Sud-Ouest Sud-Ouest Nord
Ruisseau Vallée-Ouest Sud-Ouest Sud-Ouest Sud-Ouest Sud-Ouest Sud-Ouest Sud-Ouest Sud-Ouest Sud-Ouest Sud-Ouest Sud
Ruisseau Vallée-Ouest Sud-Ouest Sud-Ouest Sud-Ouest Sud-Ouest Sud-Ouest Sud-Ouest Sud-Ouest Sud-Ouest Sud-Ouest Sud-Est
Ruisseau Vallée-Ouest Sud-Ouest Sud-Ouest Sud-Ouest Sud-Ouest Sud-Ouest Sud-Ouest Sud-Ouest Sud-Ouest Sud-Ouest Sud-Ouest
Ruisseau Vallée-Ouest Sud-Ouest Sud-Ouest Sud-Ouest Sud-Ouest Sud-Ouest Sud-Ouest Sud-Ouest Sud-Ouest Sud-Ouest Sud-Ouest Nord
Ruisseau Vallée-Ouest Sud-Ouest Sud-Ouest Sud-Ouest Sud-Ouest Sud-Ouest Sud-Ouest Sud-Ouest Sud-Ouest Sud-Ouest Sud-Ouest Sud
Ruisseau Vallée-Ouest Sud-Ouest Sud-Ouest Sud-Ouest Sud-Ouest Sud-Ouest Sud-Ouest Sud-Ouest Sud-Ouest Sud-Ouest Sud-Ouest Sud-Est
Ruisseau Vallée-Ouest Sud-Ouest Sud-Ouest Sud-Ouest Sud-Ouest Sud-Ouest Sud-Ouest Sud-Ouest Sud-Ouest Sud-Ouest Sud-Ouest Sud-Ouest
Ruisseau Vallée-Ouest Sud-Ouest Sud-Ouest Sud-Ouest Sud-Ouest Sud-Ouest Sud-Ouest Sud-Ouest Sud-Ouest Sud-Ouest Sud-Ouest Sud-Ouest Nord
Ruisseau Vallée-Ouest Sud-Ouest Sud-Ouest Sud-Ouest Sud-Ouest Sud-Ouest Sud-Ouest Sud-Ouest Sud-Ouest Sud-Ouest Sud-Ouest Sud-Ouest Sud
Ruisseau Vallée-Ouest Sud-Ouest Sud-Ouest Sud-Ouest Sud-Ouest Sud-Ouest Sud-Ouest Sud-Ouest Sud-Ouest Sud-Ouest Sud-Ouest Sud-Ouest Sud-Est
Ruisseau Vallée-Ouest Sud-Ouest Sud-Ouest Sud-Ouest Sud-Ouest Sud-Ouest Sud-Ouest Sud-Ouest Sud-Ouest Sud-Ouest Sud-Ouest Sud-Ouest Sud-Ouest
Ruisseau Vallée-Ouest Sud-Ouest Sud-Ouest Sud-Ouest Sud-Ouest Sud-Ouest Sud-Ouest Sud-Ouest Sud-Ouest Sud-Ouest Sud-Ouest Sud-Ouest Sud-Ouest Nord
Ruisseau Vallée-Ouest Sud-Ouest Sud-Ouest Sud-Ouest Sud-Ouest Sud-Ouest Sud-Ouest Sud-Ouest Sud-Ouest Sud-Ouest Sud-Ouest Sud-Ouest Sud-Ouest Sud
Ruisseau Vallée-Ouest Sud-Ouest Sud-Ouest Sud-Ouest Sud-Ouest Sud-Ouest Sud-Ouest Sud-Ouest Sud-Ouest Sud-Ouest Sud-Ouest Sud-Ouest Sud-Ouest Sud-Est
Ruisseau Vallée-Ouest Sud-Ouest Sud-Ouest Sud-Ouest Sud-Ouest Sud-Ouest Sud-Ouest Sud-Ouest Sud-Ouest Sud-Ouest Sud-Ouest Sud-Ouest Sud-Ouest Sud-Ouest
Ruisseau Vallée-Ouest Sud-Ouest Sud-Ouest Sud-Ouest Sud-Ouest Sud-Ouest Sud-Ouest Sud-Ouest Sud-Ouest Sud-Ouest Sud-Ouest Sud-Ouest Sud-Ouest Sud-Ouest Nord
Ruisseau Vallée-Ouest Sud-Ouest Sud-Ouest Sud-Ouest Sud-Ouest Sud-Ouest Sud-Ouest Sud-Ouest Sud-Ouest Sud-Ouest Sud-Ouest Sud-Ouest Sud-Ouest Sud-Ouest Sud
Ruisseau Vallée-Ouest Sud-Ouest Sud-Ouest Sud-Ouest Sud-Ouest Sud-Ouest Sud-Ouest Sud-Ouest Sud-Ouest Sud-Ouest Sud-Ouest Sud-Ouest Sud-Ouest Sud-Ouest Sud-Est
Ruisseau Vallée-Ouest Sud-Ouest Sud-Ouest Sud-Ouest Sud-Ouest Sud-Ouest Sud-Ouest Sud-Ouest Sud-Ouest Sud-Ouest Sud-Ouest Sud-Ouest Sud-Ouest Sud-Ouest Sud-Ouest
Ruisseau Vallée-Ouest Sud-Ouest Sud-Ouest Sud-Ouest Sud-Ouest Sud-Ouest Sud-Ouest Sud-Ouest Sud-Ouest Sud-Ouest Sud-Ouest Sud-Ouest Sud-Ouest Sud-Ouest Sud-Ouest Nord
Ruisseau Vallée-Ouest Sud-Ouest Sud-Ouest Sud-Ouest Sud-Ouest Sud-Ouest Sud-Ouest Sud-Ouest Sud-Ouest Sud-Ouest Sud-Ouest Sud-Ouest Sud-Ouest Sud-Ouest Sud-Ouest Sud
Ruisseau Vallée-Ouest Sud-Ouest Sud-Ouest Sud-Ouest Sud-Ouest Sud-Ouest Sud-Ouest Sud-Ouest Sud-Ouest Sud-Ouest Sud-Ouest Sud-Ouest Sud-Ouest Sud-Ouest Sud-Ouest Sud-Est
Ruisseau Vallée-Ouest Sud-Ouest Sud-Ouest Sud-Ouest Sud-Ouest Sud-Ouest Sud-Ouest Sud-Ouest Sud-Ouest Sud-Ouest Sud-Ouest Sud-Ouest Sud-Ouest Sud-Ouest Sud-Ouest Sud-Ouest
Ruisseau Vallée-Ouest Sud-Ouest Sud-Ouest Sud-Ouest Sud-Ouest Sud-Ouest Sud-Ouest Sud-Ouest Sud-Ouest Sud-Ouest Sud-Ouest Sud-Ouest Sud-Ouest Sud-Ouest Sud-Ouest Sud-Ouest Nord
Ruisseau Vallée-Ouest Sud-Ouest Sud-Ouest Sud-Ouest Sud-Ouest Sud-Ouest Sud-Ouest Sud-Ouest Sud-Ouest Sud-Ouest Sud-Ouest Sud-Ouest Sud-Ouest Sud-Ouest Sud-Ouest Sud-Ouest Sud
Ruisseau Vallée-Ouest Sud-Ouest Sud-Ouest Sud-Ouest Sud-Ouest Sud-Ouest Sud-Ouest Sud-Ouest Sud-Ouest Sud-Ouest Sud-Ouest Sud-Ouest Sud-Ouest Sud-Ouest Sud-Ouest Sud-Ouest Sud-Est
Ruisseau Vallée-Ouest Sud-Ouest Sud-Ouest Sud-Ouest Sud-Ouest Sud-Ouest Sud-Ouest Sud-Ouest Sud-Ouest Sud-Ouest Sud-Ouest Sud-Ouest Sud-Ouest Sud-Ouest Sud-Ouest Sud-Ouest Sud-Ouest
Ruisseau Vallée-Ouest Sud-Ouest Sud-Ouest Sud-Ouest Sud-Ouest Sud-Ouest Sud-Ouest Sud-Ouest Sud-Ouest Sud-Ouest Sud-Ouest Sud-Ouest Sud-Ouest Sud-Ouest Sud-Ouest Sud-Ouest Sud-Ouest Nord
Ruisseau Vallée-Ouest Sud-Ouest Sud-Ouest Sud-Ouest Sud-Ouest Sud-Ouest Sud-Ouest Sud-Ouest Sud-Ouest Sud-Ouest Sud-Ouest Sud-Ouest Sud-Ouest Sud-Ouest Sud-Ouest Sud-Ouest Sud-Ouest Sud
Ruisseau Vallée-Ouest Sud-Ouest Sud-Ouest Sud-Ouest Sud-Ouest Sud-Ouest Sud-Ouest Sud-Ouest Sud-Ouest Sud-Ouest Sud-Ouest Sud-Ouest Sud-Ouest Sud-Ouest Sud-Ouest Sud-Ouest Sud-Ouest Sud-Est
Ruisseau Vallée-Ouest Sud-Ouest Sud-Ouest Sud-Ouest Sud-Ouest Sud-Ouest Sud-Ouest Sud-Ouest Sud-Ouest Sud-Ouest Sud-Ouest Sud-Ouest Sud-Ouest Sud-Ouest Sud-Ouest Sud-Ouest Sud-Ouest Sud-Ouest
Ruisseau Vallée-Ouest Sud-Ouest Sud-Ouest Sud-Ouest Sud-Ouest Sud-Ouest Sud-Ouest Sud-Ouest Sud-Ouest Sud-Ouest Sud-Ouest Sud-Ouest Sud-Ouest Sud-Ouest Sud-Ouest Sud-Ouest Sud-Ouest Sud-Ouest Nord
Ruisseau Vallée-Ouest Sud-Ouest Sud-Ouest Sud-Ouest Sud-Ouest Sud-Ouest Sud-Ouest Sud-Ouest Sud-Ouest Sud-Ouest Sud-Ouest Sud-Ouest Sud-Ouest Sud-Ouest Sud-Ouest Sud-Ouest Sud-Ouest Sud-Ouest Sud
Ruisseau Vallée-Ouest Sud-Ouest Sud-Ouest Sud-Ouest Sud-Ouest Sud-Ouest Sud-Ouest Sud-Ouest Sud-Ouest Sud-Ouest Sud-Ouest Sud-Ouest Sud-Ouest Sud-Ouest Sud-Ouest Sud-Ouest Sud-Ouest Sud-Ouest Sud-Est
Ruisseau Vallée-Ouest Sud-Ouest Sud-Ouest Sud-Ouest Sud-Ouest Sud-Ouest Sud-Ouest Sud-Ouest Sud-Ouest Sud-Ouest Sud-Ouest Sud-Ouest Sud-Ouest Sud-Ouest Sud-Ouest Sud-Ouest Sud-Ouest Sud-Ouest Sud-Ouest
Ruisseau Vallée-Ouest Sud-Ouest Sud-Ouest Sud-Ouest Sud-Ouest Sud-Ouest Sud-Ouest Sud-Ouest Sud-Ouest Sud-Ouest Sud-Ouest Sud-Ouest Sud-Ouest Sud-Ouest Sud-Ouest Sud-Ouest Sud-Ouest Sud-Ouest Sud-Ouest Nord
Ruisseau Vallée-Ouest Sud-Ouest Sud-Ouest Sud-Ouest Sud-Ouest Sud-Ouest Sud-Ouest Sud-Ouest Sud-Ouest Sud-Ouest Sud-Ouest Sud-Ouest Sud-Ouest Sud-Ouest Sud-Ouest Sud-Ouest Sud-Ouest Sud-Ouest Sud-Ouest Sud
Ruisseau Vallée-Ouest Sud-Ouest Sud-Ouest Sud-Ouest Sud-Ouest Sud-Ouest Sud-Ouest Sud-Ouest Sud-Ouest Sud-Ouest Sud-Ouest Sud-Ouest Sud-Ouest Sud-Ouest Sud-Ouest Sud-Ouest Sud-Ouest Sud-Ouest Sud-Ouest Sud-Est
Ruisseau Vallée-Ouest Sud-Ouest Sud-Ouest Sud-Ouest Sud-Ouest Sud-Ouest Sud-Ouest Sud-Ouest Sud-Ouest Sud-Ouest Sud-Ouest Sud-Ouest Sud-Ouest Sud-Ouest Sud-Ouest Sud-Ouest Sud-Ouest Sud-Ouest Sud-Ouest Sud-Ouest
Ruisseau Vallée-Ouest Sud-Ouest Sud-Ouest Sud-Ouest Sud-Ouest Sud-Ouest Sud-Ouest Sud-Ouest Sud-Ouest Sud-Ouest Sud-Ouest Sud-Ouest Sud-Ouest Sud-Ouest Sud-Ouest Sud-Ouest Sud-Ouest Sud-Ouest Sud-Ouest Sud-Ouest Nord
Ruisseau Vallée-Ouest Sud
Ruisseau Vallée-Ouest Sud-Est
Ruisseau Vallée-Ouest Sud-Ouest
Ruisseau Vallée-Ouest Sud-Ouest Nord
Ruisseau Vallée-Ouest Sud
Ruisseau Vallée-Ouest Sud-Est
Ruisseau Vallée-Ouest Sud-Ouest
Ruisseau Vallée-Ouest Sud-Ouest Nord
Ruisseau Vallée-Ouest Sud
Ruisseau Vallée-Ouest Sud-Est
Ruisseau Vallée-Ouest Sud-Ouest
Ruisseau Vallée-Ouest Sud-Ouest Nord
Ruisseau Vallée-Ouest Sud
Ruisseau Vallée-Ouest Sud-Est
Ruisseau Vallée-Ouest Sud-Ouest
Ruisseau Vallée-Ouest Sud-Ouest Nord
Ruisseau Vallée-Ouest Sud
Ruisseau Vallée-Ouest Sud-Est
Ruisseau Vallée-Ouest Sud-Ouest
Ruisseau Vallée-Ouest Sud-Ouest Nord
Ruisseau Vallée-Ouest Sud
Ruisseau Vallée-Ouest Sud-Est
Ruisseau Vallée-Ouest Sud-Ouest
Ruisseau Vallée-Ouest Sud-Ouest Nord
Ruisseau Vallée-Ouest Sud
Ruisseau Vallée-Ouest Sud-Est
Ruisseau Vallée-Ouest Sud-Ouest
Ruisseau Vallée-Ouest Sud-Ouest Nord
Ruisseau Vallée-Ouest Sud
Ruisseau Vallée-Ouest Sud-Est
Ruisseau Vallée-Ouest Sud

PROJET OPTIMISÉ (nov. 2025)

- Zone d'étude principale
- Emplacement d'éolienne

MILIEU RÉCRÉATIF

- Cabane à sucre avec restauration
- Terrain de camping
- Site d'hébergement
- Parc municipal
- Rampe de mise à l'eau
- Restaurant

Centres récréatifs, sportifs et de plein-air

- Centre de ski de fond
- Centre récréatif
- Club de golf
- Marina - Chalet d'accueil
- Ranch canin
- Piste cyclable
- Sentier de motoneige
- Sentier de quad
- Sentier Pégase Mauricie
- Plan d'eau récréatif

PATRIMOINE

- Immeuble ou site patrimonial
- Site archéologique

MILIEU SOCIAL ET BATÎ

- Résidence
- Chalet
- Commerce
- Industrie
- Bâtiment d'élevage

Institutions

- Service de garde
- Établissement d'enseignement
- Lieu de culte
- Centre hospitalier ou autre établissement en soins de santé
- CHSLD
- Résidence privé pour aînés (RPA)
- Propriété foncière
- Périmètre d'urbanisation
- Ilot déstructuré (article 59)

HYDROGRAPHIE

- Cours d'eau permanent
- Cours d'eau intermittent

INFRASTRUCTURES

- Centrale hydroélectrique
- Poste de transformation
- Aéroport
- Autoroute
- Route nationale ou régionale
- Route collectrice ou artère
- Route locale
- Ligne de transport d'énergie
- Chemin de fer

LIMITES

- Limite municipale
- Limite de MRC

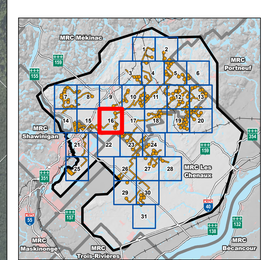

TES — AtkinsRéalis

PROJET MAURICIE

Addenda 1

Feuillet 9-1-16
Atlas des milieux bâti et récréatif
Projet optimisé (nov. 2025)

Sources :
Orthophotos de l'inventaire écoforestier, résolution 20 cm, MRNF Québec, 2019
Adresses Québec, MRNF Québec,septembre 2025
Base géographique de TransÉnergie, Hydro-Québec, avril 2024
Cartographie des milieux humides des secteurs habités du sud du Québec,
Canards Illimités Canada, août 2022
Géobase du réseau hydrographique du Québec, MRNF Québec, novembre 2019
Indice d'humidité topographique et MNT dérivé du LiDAR, MRNF Québec, 2019
Occupation du sol des basses terres du Saint-Laurent, MRNF Québec, 2018
Superficie terrière des peuplements résineux du Québec, Réseau de milieux naturels protégés, janvier 2024
Système sur les écocrages patrimoniaux, MRNF Québec, août 2025
Référentiel québécois sur le bâtiment, MRNF Québec, décembre 2023

0 50 100 m
1:5 000
MTM, fuseau 8, NAD83 (SCRS)

Code du document
699440-4E0-L03-C9-1-atlasBatiRec-251208-00.aprx

Décembre 2025

C:\Users\tsaith\OneDrive - AtkinsRéalis\Documents\699440_1\03\Internal\Produit\QGC-T22-BatiRecreatif\699440-4E0-L03-C9-1-atlasBatiRec-251208-00.aprx

PROJET OPTIMISÉ (nov. 2025)

- Zone d'étude principale
- Emplacement d'éolienne

MILIEU RÉCRÉATIF

- Cabane à sucre avec restauration
- Terrain de camping
- Site d'hébergement
- Parc municipal
- Rampe de mise à l'eau
- Restaurant

Centres récréatifs, sportifs et de plein-air

- Centre de ski de fond
- Centre récréatif
- Club de golf
- Marina - Chalet d'accueil
- Ranch canin
- Piste cyclable
- Sentier de motoneige
- Sentier de quad
- Sentier Pégase Mauricie
- Plan d'eau récréatif

PATRIMOINE

- Immeuble ou site patrimonial
- Site archéologique

MILIEU SOCIAL ET BATÎ

- Résidence
- Chalet
- Commerce
- Industrie
- Bâtiment d'élevage

Institutions

- Service de garde
- Établissement d'enseignement
- Lieu de culte
- Centre hospitalier ou autre établissement en soins de santé
- CHSLD
- Résidence privé pour aînés (RPA)
- Propriété foncière
- Périmètre d'urbanisation
- Ilot déstructuré (article 59)

HYDROGRAPHIE

- Cours d'eau permanent
- Cours d'eau intermittent

INFRASTRUCTURES

- Centrale hydroélectrique
- Poste de transformation
- Aéroport
- Autoroute
- Route nationale ou régionale
- Route collectrice ou artère
- Route locale
- Ligne de transport d'énergie
- Chemin de fer

LIMITES

- Limite municipale
- Limite de MRC

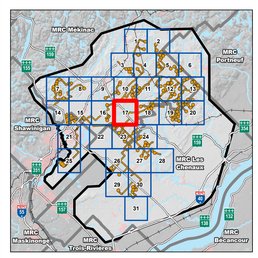

TES | AtkinsRéalis

PROJET MAURICIE

Addenda 1

Feuillet 9-1-17
Atlas des milieux bâti et récréatif
Projet optimisé (nov. 2025)

Sources :
Orthophoto de l'inventaire écoforestier, résolution 20 cm, MRNF Québec, 2019
Adresses Québec, MRNF Québec,septembre 2025
Base géographique de TransÉnergie, Hydro-Québec, avril 2024
Cartographie des milieux humides des secteurs habités du sud du Québec, Canards Illimités Canada, août 2022
Géobase du réseau hydrographique du Québec, MRNF Québec, novembre 2019
Indice d'humidité topographique et MNT dérivé du LiDAR, MRNF Québec, 2011
Occupation du sol des Basses-Terres du Saint-Laurent, MELCCFP Québec, 2018
Répertoire des sites de conservation volontaire du Québec, Réseau de milieux naturels protégés, janvier 2024
Système sur les découpages administratifs, MRNF Québec, août 2025
Référentiel québécois sur le bâtiment, MRNF Québec, décembre 2023

0 50 100 m
1:5 000
MTM, fuseau 8, NAD83 (SCRS)

Code du document
699440-4E0-L-03-C9-1-atlasBatiRec-251208-00.aprx

Décembre 2025

C:\Users\bakhi\Documents\699440_TES\Sittheme\Produit\QC-1722-BatiRec\atlBatiRec\699440-4E0-L03-C9-1-atlasBatiRec-251208-00.aprx

72°28'
72°27'30"
72°27'
72°26'30"
72°26'
72°25'30"
72°25'
72°24'30"
46°41'30"
46°41'
46°40'30"
46°40'
46°39'30"
46°39'
46°38'30"
46°38'
225 kV
Saint-Adelphe, P
SAD66_P
SST42_P
SST13_P
SVE15_P
SVE14_P
SVE13_P
Chemin Lefebvre
MRC Mékinac
Saint-Séverin, P
Saint-Stanislas, M
MRC Les Chenaux
Rivière Batiscan
Rivière Sainte-Anne
Rivière Mékinac
Rivière Noire
Rivière Blanche
Ruisseau Bellefeuille
Ruisseau Gervais
Ruisseau Rivard
Ruisseau Ste-Marie
Chemin du Rang de la Petite-Rivière-Sud
Chemin du Rang de la Petite-Rivière-Nord
Chemin du Rang de la Petite-Rivière-Nord
Chemin du Rang de la Petite-Rivière-Sud
Chemin du Rang de la Petite-Rivière-Sud
Chemin du Rang de la Petite-Rivière-Sud

SAD10_P
SAD05_P
SAD02_P
SAD01_P
SST11_P
SST12_P
SST09_P
SST10_P
SST17_P
SPC02_P
SPC10_P
SPC01_P
SPC09_P
MRC Mékinac
Saint-Adelphe, P
MRC Les Chenaux
Saint-Stanislas, M
Saint-Prosper-de-Champlain, M
Lac Kiskissink
Lac Wapous
Lac Wapiti
Rivière Batiscan
Rivière Sainte-Anne
Rivière Noire
Rivière Blanche
Rivière Ruisseau Fortier
Rivière Ruisseau Gervais
Rivière Ruisseau Lacoste
Rivière Ruisseau Lafrance
Rivière Ruisseau Lamothe
Rivière Ruisseau Lapointe
Rivière Ruisseau Lavoie
Rivière Ruisseau Lemay
Rivière Ruisseau Lemire
Rivière Ruisseau Lessard
Rivière Ruisseau Lévesque
Rivière Ruisseau Lirette
Rivière Ruisseau Lizotte
Rivière Ruisseau Lupien
Rivière Ruisseau Mailloux
Rivière Ruisseau Marcotte
Rivière Ruisseau Marois
Rivière Ruisseau Martel
Rivière Ruisseau Martin
Rivière Ruisseau Mathieu
Rivière Ruisseau Mercier
Rivière Ruisseau Michaud
Rivière Ruisseau Milette
Rivière Ruisseau Moreau
Rivière Ruisseau Morin
Rivière Ruisseau Nadeau
Rivière Ruisseau Nault
Rivière Ruisseau Nolet
Rivière Ruisseau Normand
Rivière Ruisseau Ouellet
Rivière Ruisseau Pageau
Rivière Ruisseau Paquette
Rivière Ruisseau Pelletier
Rivière Ruisseau Perreault
Rivière Ruisseau Pichette
Rivière Ruisseau Pilon
Rivière Ruisseau Poirier
Rivière Ruisseau Poisson
Rivière Ruisseau Pouliot
Rivière Ruisseau Rainville
Rivière Ruisseau Rancourt
Rivière Ruisseau Rancourt
Rivière Ruisseau Rancourt

72°20'30" 72°20' 72°19'30" 72°19' 72°18'30" 72°18' 72°17'30" 72°17'

46°4'0" 46°3'30" 46°3'0" 46°2'30"

SAD07_R
SAD08_P
SAD06_P
SPC06_P
SPC04_P
SPC03_P

Saint-Adelphe, P

MRC Mékinac

Sainte-Anne-de-la-Pérade, M

MRC Les Chenaux

Saint-Prosper-de-Champlain, M

Lac à l'Ail

Rivière Batiscan

Rivière Sainte-Anne

Route Normandie

Route Normandie Sud

Route Saint-Prosper

Route Marchand

Rivière Chaloupe

Rivière Ste-Anne Centrale

Rivière Ste-Anne Centrale

40 kV

45 kV

735 kV

N

PROJET OPTIMISÉ (nov. 2025)

- Zone d'étude principale
- Emplacement d'éolienne

MILIEU RÉCRÉATIF

- Cabane à sucre avec restauration
- Terrain de camping
- Site d'hébergement
- Parc municipal
- Rampe de mise à l'eau
- Restaurant

Centres récréatifs, sportifs et de plein-air

- Centre de ski de fond
- Centre récréatif
- Club de golf
- Marina - Chalet d'accueil
- Ranch canin
- Piste cyclable
- Sentier de motoneige
- Sentier de quad
- Sentier Pégase Mauricie
- Plan d'eau récréatif

PATRIMOINE

- Immeuble ou site patrimonial
- Site archéologique

MILIEU SOCIAL ET BATÎ

- Résidence
- Chalet
- Commerce
- Industrie
- Bâtiment d'élevage

Institutions

- Service de garde
- Établissement d'enseignement
- Lieu de culte
- Centre hospitalier ou autre établissement en soins de santé
- CHSLD
- Résidence privé pour aînés (RPA)
- Propriété foncière
- Périmètre d'urbanisation
- Ilot déstructuré (article 59)

HYDROGRAPHIE

- Cours d'eau permanent
- Cours d'eau intermittent

INFRASTRUCTURES

- Centrale hydroélectrique
- Poste de transformation
- Aéroport
- Autoroute
- Route nationale ou régionale
- Route collectrice ou artère
- Route locale
- Ligne de transport d'énergie
- Chemin de fer

LIMITES

- Limite municipale
- Limite de MRC

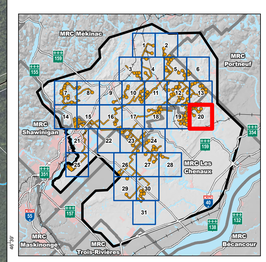

TES AtkinsRéalis

PROJET MAURICIE

Addenda 1

Feuillet 9-1-20
Atlas des milieux bâti et récréatif
Projet optimisé (nov. 2025)

Sources :
Orthophoto de l'inventaire écoforestier, résolution 20 cm, MRNF Québec, 2019
Adresses Québec, MRNF Québec,septembre 2025
Base géographique de TransÉnergie, Hydro-Québec, avril 2024
Cartographie des milieux humides des secteurs habités du sud du Québec, Canards Illimités Canada, août 2022
Géobase du réseau hydrographique du Québec, MRNF Québec, novembre 2019
Indice d'humidité topographique et MNT dérivé du LiDAR, MRNF Québec, 2011
Occupation du sol des Basses-Terres du Saint-Laurent, MELCCFP Québec, 2018
Répertoire des sites de conservation volontaire du Québec, Réseau de milieux naturels protégés, janvier 2024
Système sur les découpages administratifs, MRNF Québec, août 2025
Référentiel québécois sur le bâtiment, MRNF Québec, décembre 2023

0 50 100 m
1:5 000
MTM, fuseau 8, NAD83 (SCRS)

Code du document
699440-4E0-L-03-C9-1-atlasBatiRec-251208-00.aprx

Décembre 2025

C:\Users\bbeth\Documents\699440_TES\Interne\Produit\QC-T22-BatiRec\wat\699440-4E0-L03-C9-1-atlasBatiRec-251208-00.aprx

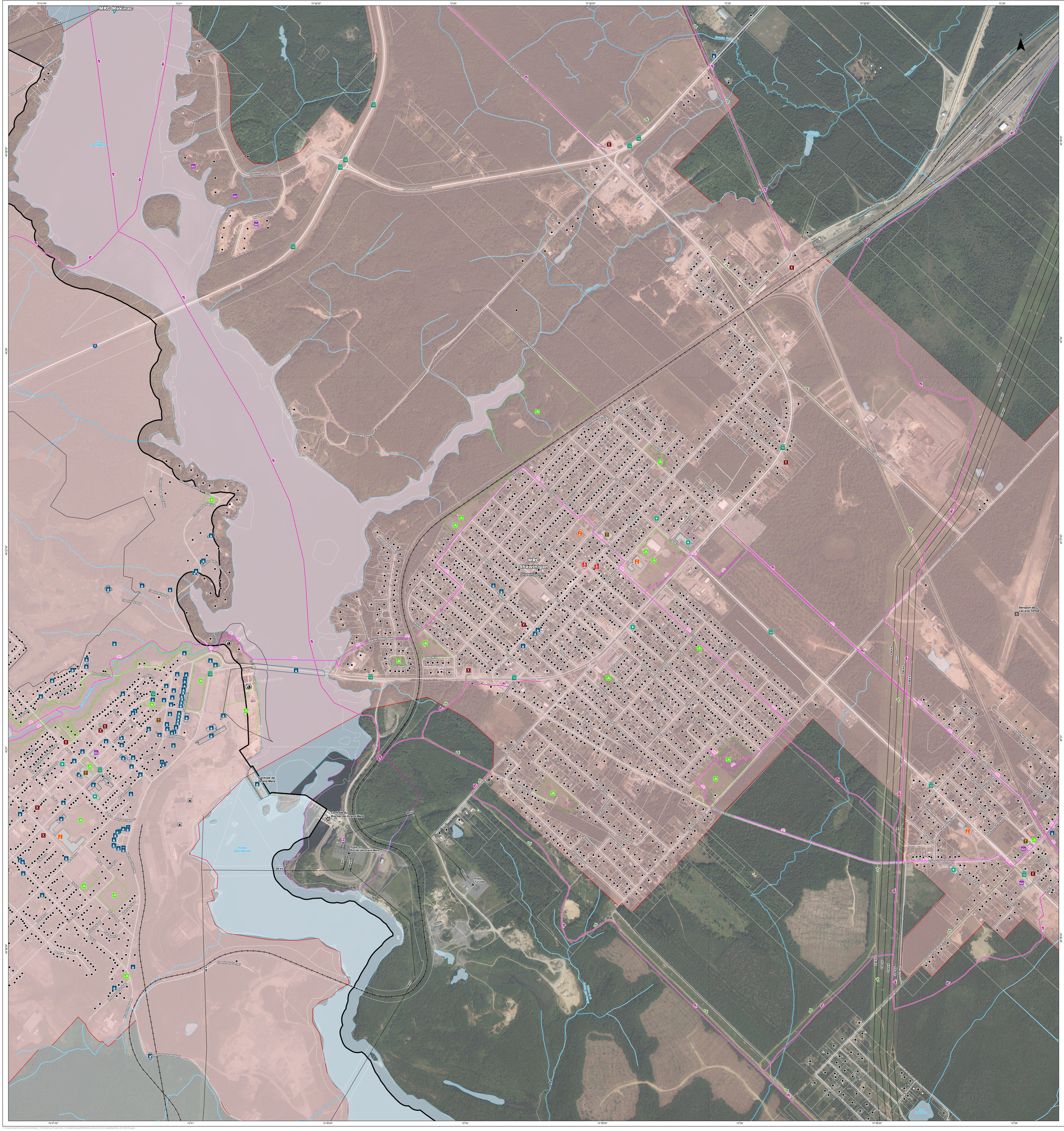
MRC Mékinac
MRC Shawinigan
Shawinigan
Shawinigan-Sud
Aéroport de Lac-à-la-Tortue
Centrale de Grand-Mère
Centrale du Rocher-de-Grand-Mère
Poste-Sol Rocher-de-Grand-Mère
Poste Turcotte
Rivière Saint-Maurice
Rivière Lac-Mékinac
Rivière Shawinigan
Ruisseau Rivière
Ruisseau Bellemare
Ruisseau Gélinas
Ruisseau Lacoursière
Ruisseau Pellerin
Ruisseau Pierre-Noire
Ruisseau Rivière-Noire
Route des Outaouais
Route 155
Route 351
Chemin des Chenaux
Chemin des Navigateurs
Chemin du Grand-Nord
Chemin du Lac-Blanc
Chemin du Lac-Mékinac
Chemin du Lac-Sacacomie
Chemin du Lac-Wagwabika
Chemin du Petit-Nord
Chemin du Rang-Saint-Jean
Chemin du Rang-Saint-Paul
Chemin du Rang-Saint-Pierre
Chemin du Rang-Saint-Thomas
Chemin du Rang-Sainte-Anne
Chemin du Rang-Sainte-Marie
Chemin du Rang-Sainte-Thérèse
Chemin du Rang-Sainte-Ursule
Chemin du Rang-Saint-Joseph
Chemin du Rang-Saint-Louis
Chemin du Rang-Saint-Maurice
Chemin du Rang-Saint-Michel
Chemin du Rang-Saint-Philippe

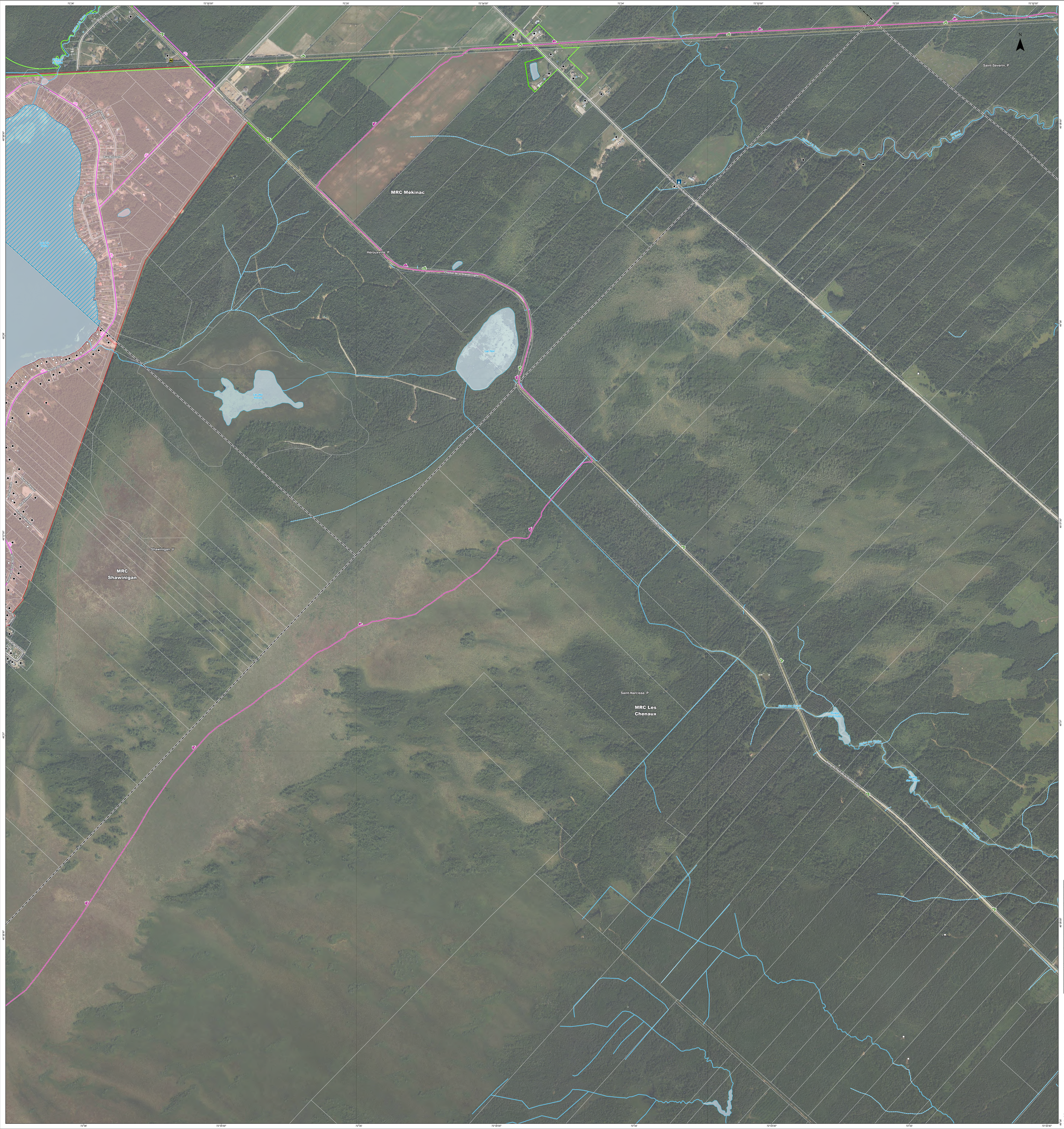
MRC Mékinac
Hérouxville, P
Saint-Séverin, P
Shawinigan, V
MRC Shawinigan
Saint-Narcisse, P
MRC Les Chenaux
Lac Noir
Lac des Roches
Rivière des Envies
Rivière Batiscan
Rivière Sainte-Anne
Rivière des Roches
Rivière des Plaines
Rivière des Pères
Rivière aux Rats
Rivière Bostonnais
Rivière Mékinac
Rivière Mékinac Nord-Ouest
Rivière Mékinac Nord-Est
Rivière Mékinac Sud-Est
Rivière Mékinac Sud-Ouest
Rivière Mékinac Sud
Rivière Mékinac Nord
Rivière Mékinac Centre
Rivière Mékinac Centre-Est
Rivière Mékinac Centre-Ouest
Rivière Mékinac Est
Rivière Mékinac Ouest
Rivière Mékinac Sud-Est
Rivière Mékinac Sud-Ouest
Rivière Mékinac Nord-Est
Rivière Mékinac Nord-Ouest

MRC Mékinac
MRC Les Chenaux
Saint-Séverin, P
Saint-Narcisse, P
Saint-Stanislas, M
SVE07_P
SVE06_P
SVE04_PD
SVE03_R
SVE02_P
SVE01_P
SNA06_P
SNA07_P
Rivière Sainte-Anne
Rivière Batiscan
Rivière Mékinac
Rivière aux Rats
Rivière Noire
Rivière Ste-Anne
Rivière Ste-Marguerite
Rivière Ste-Geneviève
Rivière Ste-Thérèse
Rivière Ste-Flore
Rivière Ste-Cécile
Rivière Ste-Sophie
Rivière Ste-Julie
Rivière Ste-Madeleine
Rivière Ste-Claire
Rivière Ste-Rose
Rivière Ste-Marie
Rivière Ste-Jean
Rivière Ste-Paul
Rivière Ste-Pierre
Rivière Ste-Jacques
Rivière Ste-Françoise
Rivière Ste-Agnès
Rivière Ste-Hélène
Rivière Ste-Victoire
Rivière Ste-Véronique
Rivière Ste-Valérie
Rivière Ste-Valentine
Rivière Ste-Valère
Rivière Ste-Valérien

72°28'30" 72°28' 72°27'30" 72°27' 72°26'30" 72°26' 72°25'30" 72°25'

46°30'

46°29'30"

46°29'

46°28'30"

46°28'

46°27'30"

46°27'

46°26'30"

46°26'

72°28'30" 72°28' 72°27'30" 72°27' 72°26'30" 72°26' 72°25'30" 72°25'

N

MRC Mékinac

Saint-Séverin, P

MRC Les Chenaux

Saint-Stanislas, M

SVE05_P

SST16_P

SST08_P

SST06_P

SST04_P

SST07_P

Rivière à la Pêche

Rivière à la Perche

Rivière Batiscan

Rivière Sainte-Anne

Rivière Vachon

Ruisseau Gélinas

Ruisseau Lacoste

Ruisseau Lamothe

Ruisseau Lapierre

Ruisseau Lavoie

Ruisseau Rivard

Ruisseau Rondeau

Ruisseau Sainte-Anne

Ruisseau Sainte-Marie

Ruisseau Trudel

Ruisseau Vachon

Ruisseau Vallée

Ruisseau Vallée Nord

Ruisseau Vallée Sud

Ruisseau Vallée-Jacques

Ruisseau Vallée-Jacques Nord

Ruisseau Vallée-Jacques Sud

Ruisseau Vallée-Jacques Sud-Est

Ruisseau Vallée-Jacques Sud-Ouest

Ruisseau Vallée-Jacques Sud-Ouest Nord

Ruisseau Vallée-Jacques Sud-Ouest Sud

Ruisseau Vallée-Jacques Sud-Ouest Sud-Est

Ruisseau Vallée-Jacques Sud-Ouest Sud-Ouest

Ruisseau Vallée-Jacques Sud-Ouest Sud-Ouest Nord

Ruisseau Vallée-Jacques Sud-Ouest Sud-Ouest Sud

Ruisseau Vallée-Jacques Sud-Ouest Sud-Ouest Sud-Est

Ruisseau Vallée-Jacques Sud-Ouest Sud-Ouest Sud-Ouest

Ruisseau Vallée-Jacques Sud-Ouest Sud-Ouest Sud-Ouest Nord

Ruisseau Vallée-Jacques Sud-Ouest Sud-Ouest Sud-Ouest Sud

Ruisseau Vallée-Jacques Sud-Ouest Sud-Ouest Sud-Ouest Sud-Est

Ruisseau Vallée-Jacques Sud-Ouest Sud-Ouest Sud-Ouest Sud-Ouest

Ruisseau Vallée-Jacques Sud-Ouest Sud-Ouest Sud-Ouest Sud-Ouest Nord

Ruisseau Vallée-Jacques Sud-Ouest Sud-Ouest Sud-Ouest Sud-Ouest Sud

Ruisseau Vallée-Jacques Sud-Ouest Sud-Ouest Sud-Ouest Sud-Ouest Sud-Est

Ruisseau Vallée-Jacques Sud-Ouest Sud-Ouest Sud-Ouest Sud-Ouest Sud-Ouest

Ruisseau Vallée-Jacques Sud-Ouest Sud-Ouest Sud-Ouest Sud-Ouest Sud-Ouest Nord

Ruisseau Vallée-Jacques Sud-Ouest Sud-Ouest Sud-Ouest Sud-Ouest Sud-Ouest Sud

Ruisseau Vallée-Jacques Sud-Ouest Sud-Ouest Sud-Ouest Sud-Ouest Sud-Ouest Sud-Est

Ruisseau Vallée-Jacques Sud-Ouest Sud-Ouest Sud-Ouest Sud-Ouest Sud-Ouest Sud-Ouest

Ruisseau Vallée-Jacques Sud-Ouest Sud-Ouest Sud-Ouest Sud-Ouest Sud-Ouest Sud-Ouest Nord

Ruisseau Vallée-Jacques Sud-Ouest Sud-Ouest Sud-Ouest Sud-Ouest Sud-Ouest Sud-Ouest Sud

Ruisseau Vallée-Jacques Sud-Ouest Sud-Ouest Sud-Ouest Sud-Ouest Sud-Ouest Sud-Ouest Sud-Est

Ruisseau Vallée-Jacques Sud-Ouest Sud-Ouest Sud-Ouest Sud-Ouest Sud-Ouest Sud-Ouest Sud-Ouest

Ruisseau Vallée-Jacques Sud-Ouest Sud-Ouest Sud-Ouest Sud-Ouest Sud-Ouest Sud-Ouest Sud-Ouest Nord

Ruisseau Vallée-Jacques Sud-Ouest Sud-Ouest Sud-Ouest Sud-Ouest Sud-Ouest Sud-Ouest Sud-Ouest Sud

Ruisseau Vallée-Jacques Sud-Ouest Sud-Ouest Sud-Ouest Sud-Ouest Sud-Ouest Sud-Ouest Sud-Ouest Sud-Est

Ruisseau Vallée-Jacques Sud-Ouest Sud-Ouest Sud-Ouest Sud-Ouest Sud-Ouest Sud-Ouest Sud-Ouest Sud-Ouest

Ruisseau Vallée-Jacques Sud-Ouest Sud-Ouest Sud-Ouest Sud-Ouest Sud-Ouest Sud-Ouest Sud-Ouest Sud-Ouest Nord

Ruisseau Vallée-Jacques Sud-Ouest Sud-Ouest Sud-Ouest Sud-Ouest Sud-Ouest Sud-Ouest Sud-Ouest Sud-Ouest Sud

Ruisseau Vallée-Jacques Sud-Ouest Sud-Ouest Sud-Ouest Sud-Ouest Sud-Ouest Sud-Ouest Sud-Ouest Sud-Ouest Sud-Est

Ruisseau Vallée-Jacques Sud-Ouest Sud-Ouest Sud-Ouest Sud-Ouest Sud-Ouest Sud-Ouest Sud-Ouest Sud-Ouest Sud-Ouest

Ruisseau Vallée-Jacques Sud-Ouest Sud-Ouest Sud-Ouest Sud-Ouest Sud-Ouest Sud-Ouest Sud-Ouest Sud-Ouest Sud-Ouest Nord

Ruisseau Vallée-Jacques Sud-Ouest Sud-Ouest Sud-Ouest Sud-Ouest Sud-Ouest Sud-Ouest Sud-Ouest Sud-Ouest Sud-Ouest Sud

Ruisseau Vallée-Jacques Sud-Ouest Sud-Ouest Sud-Ouest Sud-Ouest Sud-Ouest Sud-Ouest Sud-Ouest Sud-Ouest Sud-Ouest Sud-Est

Ruisseau Vallée-Jacques Sud-Ouest Sud-Ouest Sud-Ouest Sud-Ouest Sud-Ouest Sud-Ouest Sud-Ouest Sud-Ouest Sud-Ouest Sud-Ouest

Ruisseau Vallée-Jacques Sud-Ouest Sud-Ouest Sud-Ouest Sud-Ouest Sud-Ouest Sud-Ouest Sud-Ouest Sud-Ouest Sud-Ouest Sud-Ouest Nord

Ruisseau Vallée-Jacques Sud-Ouest Sud-Ouest Sud-Ouest Sud-Ouest Sud-Ouest Sud-Ouest Sud-Ouest Sud-Ouest Sud-Ouest Sud-Ouest Sud

Ruisseau Vallée-Jacques Sud-Ouest Sud-Ouest Sud-Ouest Sud-Ouest Sud-Ouest Sud-Ouest Sud-Ouest Sud-Ouest Sud-Ouest Sud-Ouest Sud-Est

Ruisseau Vallée-Jacques Sud-Ouest Sud-Ouest Sud-Ouest Sud-Ouest Sud-Ouest Sud-Ouest Sud-Ouest Sud-Ouest Sud-Ouest Sud-Ouest Sud-Ouest

Ruisseau Vallée-Jacques Sud-Ouest Sud-Ouest Sud-Ouest Sud-Ouest Sud-Ouest Sud-Ouest Sud-Ouest Sud-Ouest Sud-Ouest Sud-Ouest Sud-Ouest Nord

Ruisseau Vallée-Jacques Sud-Ouest Sud-Ouest Sud-Ouest Sud-Ouest Sud-Ouest Sud-Ouest Sud-Ouest Sud-Ouest Sud-Ouest Sud-Ouest Sud-Ouest Sud

Ruisseau Vallée-Jacques Sud-Ouest Sud-Ouest Sud-Ouest Sud-Ouest Sud-Ouest Sud-Ouest Sud-Ouest Sud-Ouest Sud-Ouest Sud-Ouest Sud-Ouest Sud-Est

Ruisseau Vallée-Jacques Sud-Ouest Sud-Ouest Sud-Ouest Sud-Ouest Sud-Ouest Sud-Ouest Sud-Ouest Sud-Ouest Sud-Ouest Sud-Ouest Sud-Ouest Sud-Ouest

Ruisseau Vallée-Jacques Sud-Ouest Sud-Ouest Sud-Ouest Sud-Ouest Sud-Ouest Sud-Ouest Sud-Ouest Sud-Ouest Sud-Ouest Sud-Ouest Sud-Ouest Sud-Ouest Nord

Ruisseau Vallée-Jacques Sud-Ouest Sud-Ouest Sud-Ouest Sud-Ouest Sud-Ouest Sud-Ouest Sud-Ouest Sud-Ouest Sud-Ouest Sud-Ouest Sud-Ouest Sud-Ouest Sud

Ruisseau Vallée-Jacques Sud-Ouest Sud-Ouest Sud-Ouest Sud-Ouest Sud-Ouest Sud-Ouest Sud-Ouest Sud-Ouest Sud-Ouest Sud-Ouest Sud-Ouest Sud-Ouest Sud-Est

Ruisseau Vallée-Jacques Sud-Ouest Sud-Ouest Sud-Ouest Sud-Ouest Sud-Ouest Sud-Ouest Sud-Ouest Sud-Ouest Sud-Ouest Sud-Ouest Sud-Ouest Sud-Ouest Sud-Ouest

Ruisseau Vallée-Jacques Sud-Ouest Sud-Ouest Sud-Ouest Sud-Ouest Sud-Ouest Sud-Ouest Sud-Ouest Sud-Ouest Sud-Ouest Sud-Ouest Sud-Ouest Sud-Ouest Sud-Ouest Nord

Ruisseau Vallée-Jacques Sud-Ouest Sud-Ouest Sud-Ouest Sud-Ouest Sud-Ouest Sud-Ouest Sud-Ouest Sud-Ouest Sud-Ouest Sud-Ouest Sud-Ouest Sud-Ouest Sud-Ouest Sud

Ruisseau Vallée-Jacques Sud-Ouest Sud-Ouest Sud-Ouest Sud-Ouest Sud-Ouest Sud-Ouest Sud-Ouest Sud-Ouest Sud-Ouest Sud-Ouest Sud-Ouest Sud-Ouest Sud-Ouest Sud-Est

Ruisseau Vallée-Jacques Sud-Ouest Sud-Ouest Sud-Ouest Sud-Ouest Sud-Ouest Sud-Ouest Sud-Ouest Sud-Ouest Sud-Ouest Sud-Ouest Sud-Ouest Sud-Ouest Sud-Ouest Sud-Ouest

Ruisseau Vallée-Jacques Sud-Ouest Sud-Ouest Sud-Ouest Sud-Ouest Sud-Ouest Sud-Ouest Sud-Ouest Sud-Ouest Sud-Ouest Sud-Ouest Sud-Ouest Sud-Ouest Sud-Ouest Sud-Ouest Nord

Ruisseau Vallée-Jacques Sud-Ouest Sud-Ouest Sud-Ouest Sud-Ouest Sud-Ouest Sud-Ouest Sud-Ouest Sud-Ouest Sud-Ouest Sud-Ouest Sud-Ouest Sud-Ouest Sud-Ouest Sud-Ouest Sud

Ruisseau Vallée-Jacques Sud-Ouest Sud-Ouest Sud-Ouest Sud-Ouest Sud-Ouest Sud-Ouest Sud-Ouest Sud-Ouest Sud-Ouest Sud-Ouest Sud-Ouest Sud-Ouest Sud-Ouest Sud-Ouest Sud-Est

Ruisseau Vallée-Jacques Sud-Ouest Sud-Ouest Sud-Ouest Sud-Ouest Sud-Ouest Sud-Ouest Sud-Ouest Sud-Ouest Sud-Ouest Sud-Ouest Sud-Ouest Sud-Ouest Sud-Ouest Sud-Ouest Sud-Ouest

Ruisseau Vallée-Jacques Sud-Ouest Sud-Ouest Sud-Ouest Sud-Ouest Sud-Ouest Sud-Ouest Sud-Ouest Sud-Ouest Sud-Ouest Sud-Ouest Sud-Ouest Sud-Ouest Sud-Ouest Sud-Ouest Sud-Ouest Nord

Ruisseau Vallée-Jacques Sud-Ouest Sud-Ouest Sud-Ouest Sud-Ouest Sud-Ouest Sud-Ouest Sud-Ouest Sud-Ouest Sud-Ouest Sud-Ouest Sud-Ouest Sud-Ouest Sud-Ouest Sud-Ouest Sud-Ouest Sud

Ruisseau Vallée-Jacques Sud-Ouest Sud-Ouest Sud-Ouest Sud-Ouest Sud-Ouest Sud-Ouest Sud-Ouest Sud-Ouest Sud-Ouest Sud-Ouest Sud-Ouest Sud-Ouest Sud-Ouest Sud-Ouest Sud-Ouest Sud-Est

Ruisseau Vallée-Jacques Sud-Ouest Sud-Ouest Sud-Ouest Sud-Ouest Sud-Ouest Sud-Ouest Sud-Ouest Sud-Ouest Sud-Ouest Sud-Ouest Sud-Ouest Sud-Ouest Sud-Ouest Sud-Ouest Sud-Ouest Sud-Ouest

Ruisseau Vallée-Jacques Sud-Ouest Sud-Ouest Sud-Ouest Sud-Ouest Sud-Ouest Sud-Ouest Sud-Ouest Sud-Ouest Sud-Ouest Sud-Ouest Sud-Ouest Sud-Ouest Sud-Ouest Sud-Ouest Sud-Ouest Sud-Ouest Nord

Ruisseau Vallée-Jacques Sud-Ouest Sud-Ouest Sud-Ouest Sud-Ouest Sud-Ouest Sud-Ouest Sud-Ouest Sud-Ouest Sud-Ouest Sud-Ouest Sud-Ouest Sud-Ouest Sud-Ouest Sud-Ouest Sud-Ouest Sud-Ouest Sud

Ruisseau Vallée-Jacques Sud-Ouest Sud-Ouest Sud-Ouest Sud-Ouest Sud-Ouest Sud-Ouest Sud-Ouest Sud-Ouest Sud-Ouest Sud-Ouest Sud-Ouest Sud-Ouest Sud-Ouest Sud-Ouest Sud-Ouest Sud-Ouest Sud-Est

Ruisseau Vallée-Jacques Sud-Ouest Sud-Ouest Sud-Ouest Sud-Ouest Sud-Ouest Sud-Ouest Sud-Ouest Sud-Ouest Sud-Ouest Sud-Ouest Sud-Ouest Sud-Ouest Sud-Ouest Sud-Ouest Sud-Ouest Sud-Ouest Sud-Ouest

Ruisseau Vallée-Jacques Sud-Ouest Sud-Ouest Sud-Ouest Sud-Ouest Sud-Ouest Sud-Ouest Sud-Ouest Sud-Ouest Sud-Ouest Sud-Ouest Sud-Ouest Sud-Ouest Sud-Ouest Sud-Ouest Sud-Ouest Sud-Ouest Sud-Ouest Nord

Ruisseau Vallée-Jacques Sud-Ouest Sud-Ouest Sud-Ouest Sud-Ouest Sud-Ouest Sud-Ouest Sud-Ouest Sud-Ouest Sud-Ouest Sud-Ouest Sud-Ouest Sud-Ouest Sud-Ouest Sud-Ouest Sud-Ouest Sud-Ouest Sud-Ouest Sud

Ruisseau Vallée-Jacques Sud-Ouest Sud-Ouest Sud-Ouest Sud-Ouest Sud-Ouest Sud-Ouest Sud-Ouest Sud-Ouest Sud-Ouest Sud-Ouest Sud-Ouest Sud-Ouest Sud-Ouest Sud-Ouest Sud-Ouest Sud-Ouest Sud-Ouest Sud-Est

Ruisseau Vallée-Jacques Sud-Ouest Sud-Ouest Sud-Ouest Sud-Ouest Sud-Ouest Sud-Ouest Sud-Ouest Sud-Ouest Sud-Ouest Sud-Ouest Sud-Ouest Sud-Ouest Sud-Ouest Sud-Ouest Sud-Ouest Sud-Ouest Sud-Ouest Sud-Ouest

Ruisseau Vallée-Jacques Sud-Ouest Sud-Ouest Sud-Ouest Sud-Ouest Sud-Ouest Sud-Ouest Sud-Ouest Sud-Ouest Sud-Ouest Sud-Ouest Sud-Ouest Sud-Ouest Sud-Ouest Sud-Ouest Sud-Ouest Sud-Ouest Sud-Ouest Sud-Ouest Nord

Ruisseau Vallée-Jacques Sud-Ouest Sud-Ouest Sud-Ouest Sud-Ouest Sud-Ouest Sud-Ouest Sud-Ouest Sud-Ouest Sud-Ouest Sud-Ouest Sud-Ouest Sud-Ouest Sud-Ouest Sud-Ouest Sud-Ouest Sud-Ouest Sud-Ouest Sud-Ouest Sud

Ruisseau Vallée-Jacques Sud-Ouest Sud-Ouest Sud-Ouest Sud-Ouest Sud-Ouest Sud-Ouest Sud-Ouest Sud-Ouest Sud-Ouest Sud-Ouest Sud-Ouest Sud-Ouest Sud-Ouest Sud-Ouest Sud-Ouest Sud-Ouest Sud-Ouest Sud-Ouest Sud-Est

Ruisseau Vallée-Jacques Sud-Ouest Sud-Ouest Sud-Ouest Sud-Ouest Sud-Ouest Sud-Ouest Sud-Ouest Sud-Ouest Sud-Ouest Sud-Ouest Sud-Ouest Sud-Ouest Sud-Ouest Sud-Ouest Sud-Ouest Sud-Ouest Sud-Ouest Sud-Ouest Sud-Ouest

Ruisseau Vallée-Jacques Sud-Ouest Sud-Ouest Sud-Ouest Sud-Ouest Sud-Ouest Sud-Ouest Sud-Ouest Sud-Ouest Sud-Ouest Sud-Ouest Sud-Ouest Sud-Ouest Sud-Ouest Sud-Ouest Sud-Ouest Sud-Ouest Sud-Ouest Sud-Ouest Sud-Ouest Nord

Ruisseau Vallée-Jacques Sud-Ouest Sud-Ouest Sud-Ouest Sud-Ouest Sud-Ouest Sud-Ouest Sud-Ouest Sud-Ouest Sud-Ouest Sud-Ouest Sud-Ouest Sud-Ouest Sud-Ouest Sud-Ouest Sud-Ouest Sud-Ouest Sud-Ouest Sud-Ouest Sud-Ouest Sud

Ruisseau Vallée-Jacques Sud-Ouest Sud-Ouest Sud-Ouest Sud-Ouest Sud-Ouest Sud-Ouest Sud-Ouest Sud-Ouest Sud-Ouest Sud-Ouest Sud-Ouest Sud-Ouest Sud-Ouest Sud-Ouest Sud-Ouest Sud-Ouest Sud-Ouest Sud-Ouest Sud-Ouest Sud-Est

Ruisseau Vallée-Jacques Sud-Ouest

Ruisseau Vallée-Jacques Sud-Ouest Nord

Ruisseau Vallée-Jacques Sud-Ouest Sud

Ruisseau Vallée-Jacques Sud-Ouest Sud-Est

Ruisseau Vallée-Jacques Sud-Ouest

Ruisseau Vallée-Jacques Sud-Ouest Nord

Ruisseau Vallée-Jacques Sud-Ouest Sud

Ruisseau Vallée-Jacques Sud-Ouest Sud-Est

Ruisseau Vallée-Jacques Sud-Ouest

Ruisseau Vallée-Jacques Sud-Ouest Nord

Ruisseau Vallée-Jacques Sud-Ouest Sud

Ruisseau Vallée-Jacques Sud-Ouest Sud-Est

Ruisseau Vallée-Jacques Sud-Ouest

Ruisseau Vallée-Jacques Sud-Ouest Nord

Ruisseau Vallée-Jacques Sud-Ouest Sud

Ruisseau Vallée-Jacques Sud-Ouest Sud-Est

Ruisseau Vallée-Jacques Sud-Ouest

Ruisseau Vallée-Jacques Sud-Ouest Nord

Ruisseau Vallée-Jacques Sud-Ouest Sud

Ruisseau Vallée-Jacques Sud-Ouest Sud-Est

Ruisseau Vallée-Jacques Sud-Ouest

Ruisseau Vallée-Jacques Sud-Ouest Nord

Ruisseau Vallée-Jacques Sud-Ouest Sud

Ruisseau Vallée-Jacques Sud-Ouest Sud-Est

Ruisseau Vallée-Jacques Sud-Ouest

Ruisseau Vallée-Jacques Sud-Ouest Nord

Ruisseau Vallée-Jacques Sud-Ouest Sud

Ruisseau Vallée-Jacques Sud-Ouest Sud-Est

Ruisseau Vallée-Jacques Sud-Ouest

Ruisseau Vallée-Jacques Sud-Ouest Nord

Ruisseau Vallée-Jacques Sud-Ouest Sud

Ruisseau Vallée-Jacques Sud-Ouest Sud-Est

Ruisseau Vallée-Jacques Sud-Ouest

Ruisseau Vallée-Jacques Sud-Ouest Nord

Ruisseau Vallée-Jacques Sud-Ouest Sud

Ruisseau Vallée-Jacques Sud-Ouest Sud-Est

Ruisseau Vallée-Jacques Sud-Ouest

Ruisseau Vallée-Jacques Sud-Ouest Nord

Ruisseau Vallée-Jacques Sud-Ouest Sud-Ouest Sud-Ouest

MRC
Shawinigan
Shawinigan, V
Rivière Saint-Maurice
Rivière aux Rats
Rivière des Envies
Rivière Sainte-Marguerite
Avenue de la Mission
Chemin du Rang-Saint-Jean
Chemin du Rang-Saint-Paul
Chemin du Rang-Saint-Pierre
Chemin du Rang-Saint-Joseph
Chemin du Rang-Saint-Antoine
Avenue des Bons-Rivages
Route de la Rivière-Sainte-Marguerite
Rang de la Rivière-Sainte-Marguerite
Rue du Moulin-Neuf
Rue Gilles
Rang de la Rivière-Sainte-Marguerite
Chemin des Cascades
Chemin des Cascades-Sainte-Flore
Chemin des Cascades-Sainte-Thérèse
Chemin des Cascades-Saint-Joseph
Chemin des Cascades-Saint-Antoine
Chemin des Cascades-Saint-Pierre
Chemin des Cascades-Saint-Paul
Chemin des Cascades-Saint-Jean
Chemin des Cascades-Saint-Maurice
Chemin des Cascades-Saint-Gabriel
Chemin des Cascades-Saint-Alexis
Chemin des Cascades-Saint-Thomas
Chemin des Cascades-Saint-Nicolas
Chemin des Cascades-Saint-Philippe
Chemin des Cascades-Saint-Jacques
Chemin des Cascades-Saint-Joachim
Chemin des Cascades-Saint-Ignace
Chemin des Cascades-Saint-Hyacinthe
Chemin des Cascades-Saint-Hubert
Chemin des Cascades-Saint-Hilaire
Chemin des Cascades-Saint-Gérard
Chemin des Cascades-Saint-Gérard
Chemin des Cascades-Saint-Gérard

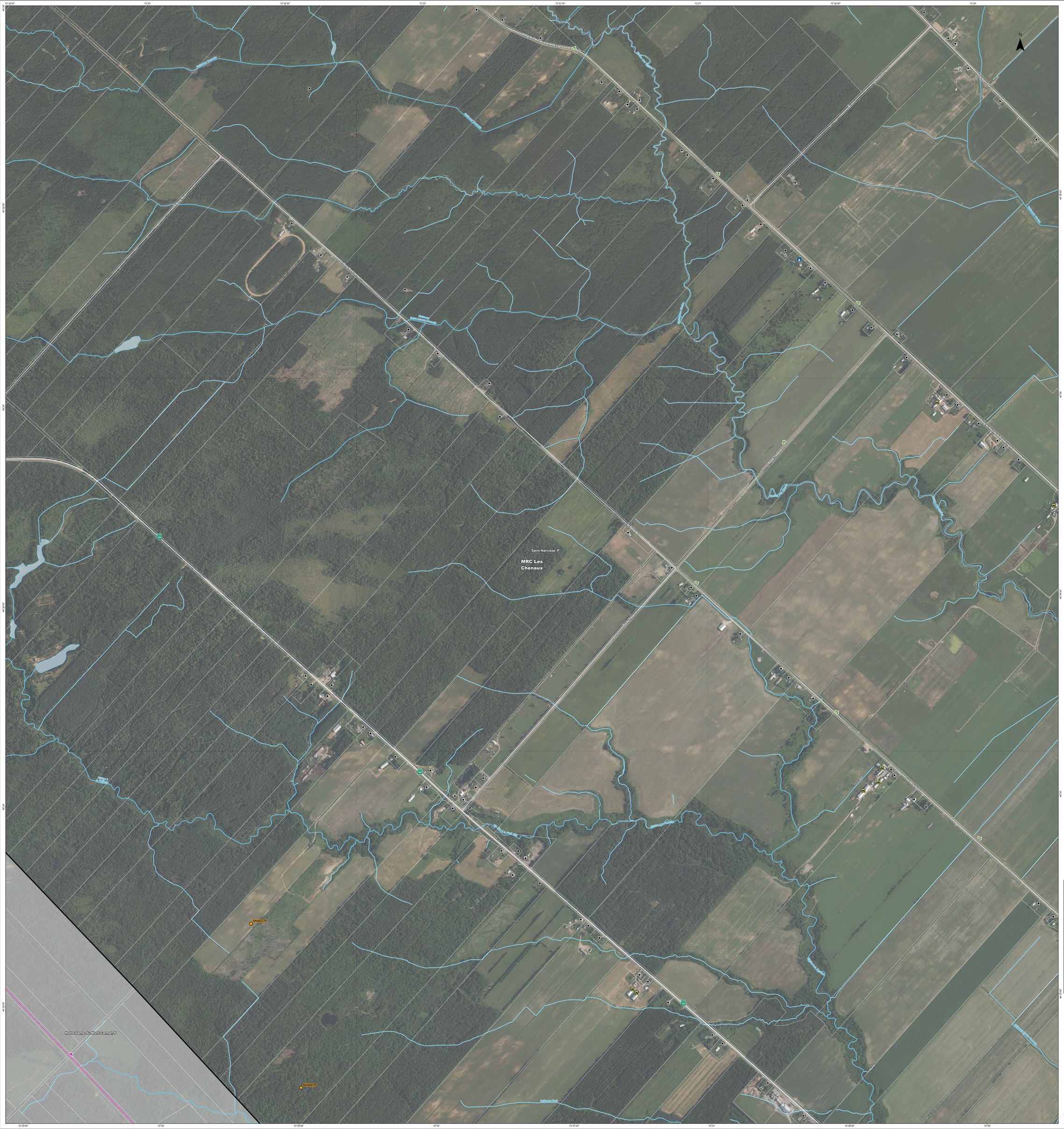
72°33'30"
72°33
72°32'30"
72°32
72°31'30"
72°31
72°30'30"
72°30
46°35'30"
46°35'
46°34'30"
46°34'
46°33'30"
46°33'
Rivière Vaseux
Rivière Vaseux
Rang Saint-Joseph
Route 155
Rang Saint-Joseph
Rang Saint-Joseph
Route 155
Rivière Vaseux
Rivière Vaseux
Rivière Vaseux
Rivière Vaseux
Rivière Vaseux
Rivière Vaseux
Saint-Narcisse, P
MRC Les Chenaux
Rivière Vaseux
Rivière Vaseux
Rivière Vaseux
Rivière Vaseux
Rivière Vase

SST04_P
SST03_P
SST02_P
Saint-Stanislas, M
MRC Les Chenaux
Saint-Narcisse, P
Rang des Chutes Nord
Rang des Chutes Sud
Chemin de la Grande-Ligne
Chemin de la Rivière-Batiscan
Chemin de la Rivière-Sainte-Anne
Chemin de la Rivière-Vachon
Chemin de la Rivière-Yamaska
Chemin de la Rivière-Yamaska Nord
Chemin de la Rivière-Yamaska Sud
Chemin de la Rivière-Yamaska Est
Chemin de la Rivière-Yamaska Ouest
Chemin de la Rivière-Yamaska Nord-Est
Chemin de la Rivière-Yamaska Nord-Ouest
Chemin de la Rivière-Yamaska Sud-Est
Chemin de la Rivière-Yamaska Sud-Ouest
Chemin de la Rivière-Yamaska Est-Ouest
Chemin de la Rivière-Yamaska Ouest-Est
Chemin de la Rivière-Yamaska Nord-Est-Ouest
Chemin de la Rivière-Yamaska Nord-Ouest-Est
Chemin de la Rivière-Yamaska Sud-Est-Ouest
Chemin de la Rivière-Yamaska Sud-Ouest-Est
Chemin de la Rivière-Yamaska Est-Ouest-Est
Chemin de la Rivière-Yamaska Ouest-Est-Ouest
Chemin de la Rivière-Yamaska Nord-Est-Ouest-Est
Chemin de la Rivière-Yamaska Nord-Ouest-Est-Ouest
Chemin de la Rivière-Yamaska Sud-Est-Ouest-Est
Chemin de la Rivière-Yamaska Sud-Ouest-Est-Ouest
Chemin de la Rivière-Yamaska Est-Ouest-Est-Ouest
Chemin de la Rivière-Yamaska Ouest-Est-Ouest-Est
Chemin de la Rivière-Yamaska Nord-Est-Ouest-Est-Ouest
Chemin de la Rivière-Yamaska Nord-Ouest-Est-Ouest-Est
Chemin de la Rivière-Yamaska Sud-Est-Ouest-Est-Ouest
Chemin de la Rivière-Yamaska Sud-Ouest-Est-Ouest-Est
Chemin de la Rivière-Yamaska Est-Ouest-Est-Ouest-Est
Chemin de la Rivière-Yamaska Ouest-Est-Ouest-Est-Ouest
Chemin de la Rivière-Yamaska Nord-Est-Ouest-Est-Ouest-Est
Chemin de la Rivière-Yamaska Nord-Ouest-Est-Ouest-Est-Ouest
Chemin de la Rivière-Yamaska Sud-Est-Ouest-Est-Ouest-Est-Ouest
Chemin de la Rivière-Yamaska Sud-Ouest-Est-Ouest-Est-Ouest-Est
Chemin de la Rivière-Yamaska Est-Ouest-Est-Ouest-Est-Ouest-Est
Chemin de la Rivière-Yamaska Ouest-Est-Ouest-Est-Ouest-Est-Ouest
Chemin de la Rivière-Yamaska Nord-Est-Ouest-Est-Ouest-Est-Ouest-Est
Chemin de la Rivière-Yamaska Nord-Ouest-Est-Ouest-Est-Ouest-Est-Ouest
Chemin de la Rivière-Yamaska Sud-Est-Ouest-Est-Ouest-Est-Ouest-Est-Ouest
Chemin de la Rivière-Yamaska Sud-Ouest-Est-Ouest-Est-Ouest-Est-Ouest-Est
Chemin de la Rivière-Yamaska Est-Ouest-Est-Ouest-Est-Ouest-Est-Ouest-Est
Chemin de la Rivière-Yamaska Ouest-Est-Ouest-Est-Ouest-Est-Ouest-Est-Ouest
Chemin de la Rivière-Yamaska Nord-Est-Ouest-Est-Ouest-Est-Ouest-Est-Ouest-Est
Chemin de la Rivière-Yamaska Nord-Ouest-Est-Ouest-Est-Ouest-Est-Ouest-Est-Ouest
Chemin de la Rivière-Yamaska Sud-Est-Ouest-Est-Ouest-Est-Ouest-Est-Ouest-Est-Ouest
Chemin de la Rivière-Yamaska Sud-Ouest-Est-Ouest-Est-Ouest-Est-Ouest-Est-Ouest-Est
Chemin de la Rivière-Yamaska Est-Ouest-Est-Ouest-Est-Ouest-Est-Ouest-Est-Ouest-Est
Chemin de la Rivière-Yamaska Ouest-Est-Ouest-Est-Ouest-Est-Ouest-Est-Ouest-Est-Ouest
Chemin de la Rivière-Yamaska Nord-Est-Ouest-Est-Ouest-Est-Ouest-Est-Ouest-Est-Ouest-Est
Chemin de la Rivière-Yamaska Nord-Ouest-Est-Ouest-Est-Ouest-Est-Ouest-Est-Ouest-Est-Ouest
Chemin de la Rivière-Yamaska Sud-Est-Ouest-Est-Ouest-Est-Ouest-Est-Ouest-Est-Ouest-Est-Ouest
Chemin de la Rivière-Yamaska Sud-Ouest-Est-Ouest-Est-Ouest-Est-Ouest-Est-Ouest-Est-Ouest-Est
Chemin de la Rivière-Yamaska Est-Ouest-Est-Ouest-Est-Ouest-Est-Ouest-Est-Ouest-Est-Ouest-Est
Chemin de la Rivière-Yamaska Ouest-Est-Ouest-Est-Ouest-Est-Ouest-Est-Ouest-Est-Ouest-Est-Ouest
Chemin de la Rivière-Yamaska Nord-Est-Ouest-Est-Ouest-Est-Ouest-Est-Ouest-Est-Ouest-Est-Ouest-Est
Chemin de la Rivière-Yamaska Nord-Ouest-Est-Ouest-Est-Ouest-Est-Ouest-Est-Ouest-Est-Ouest-Est-Ouest
Chemin de la Rivière-Yamaska Sud-Est-Ouest-Est-Ouest-Est-Ouest-Est-Ouest-Est-Ouest-Est-Ouest-Est-Ouest
Chemin de la Rivière-Yamaska Sud-Ouest-Est-Ouest-Est-Ouest-Est-Ouest-Est-Ouest-Est-Ouest-Est-Ouest-Est
Chemin de la Rivière-Yamaska Est-Ouest-Est-Ouest-Est-Ouest-Est-Ouest-Est-Ouest-Est-Ouest-Est-Ouest-Est
Chemin de la Rivière-Yamaska Ouest-Est-Ouest-Est-Ouest-Est-Ouest-Est-Ouest-Est-Ouest-Est-Ouest-Est-Ouest
Chemin de la Rivière-Yamaska Nord-Est-Ouest-Est-Ouest-Est-Ouest-Est-Ouest-Est-Ouest-Est-Ouest-Est-Ouest-Est
Chemin de la Rivière-Yamaska Nord-Ouest-Est-Ouest-Est-Ouest-Est-Ouest-Est-Ouest-Est-Ouest-Est-Ouest-Est-Ouest
Chemin de la Rivière-Yamaska Sud-Est-Ouest-Est-Ouest-Est-Ouest-Est-Ouest-Est-Ouest-Est-Ouest-Est-Ouest-Est-Ouest
Chemin de la Rivière-Yamaska Sud-Ouest-Est-Ouest-Est-Ouest-Est-Ouest-Est-Ouest-Est-Ouest-Est-Ouest-Est-Ouest-Est
Chemin de la Rivière-Yamaska Est-Ouest-Est-Ouest-Est-Ouest-Est-Ouest-Est-Ouest-Est-Ouest-Est-Ouest-Est-Ouest-Est
Chemin de la Rivière-Yamaska Ouest-Est-Ouest-Est-Ouest-Est-Ouest-Est-Ouest-Est-Ouest-Est-Ouest-Est-Ouest-Est-Ouest
Chemin de la Rivière-Yamaska Nord-Est-Ouest-Est-Ouest-Est-Ouest-Est-Ouest-Est-Ouest-Est-Ouest-Est-Ouest-Est-Ouest-Est
Chemin de la Rivière-Yamaska Nord-Ouest-Est-Ouest-Est-Ouest-Est-Ouest-Est-Ouest-Est-Ouest-Est-Ouest-Est-Ouest-Est-Ouest
Chemin de la Rivière-Yamaska Sud-Est-Ouest-Est-Ouest-Est-Ouest-Est-Ouest-Est-Ouest-Est-Ouest-Est-Ouest-Est-Ouest-Est-Ouest
Chemin de la Rivière-Yamaska Sud-Ouest-Est-Ouest-Est-Ouest-Est-Ouest-Est-Ouest-Est-Ouest-Est-Ouest-Est-Ouest-Est-Ouest-Est
Chemin de la Rivière-Yamaska Est-Ouest-Est-Ouest-Est-Ouest-Est-Ouest-Est-Ouest-Est-Ouest-Est-Ouest-Est-Ouest-Est-Ouest-Est
Chemin de la Rivière-Yamaska Ouest-Est-Ouest-Est-Ouest-Est-Ouest-Est-Ouest-Est-Ouest-Est-Ouest-Est-Ouest-Est-Ouest-Est-Ouest
Chemin de la Rivière-Yamaska Nord-Est-Ouest-Est-Ouest-Est-Ouest-Est-Ouest-Est-Ouest-Est-Ouest-Est-Ouest-Est-Ouest-Est-Ouest-Est
Chemin de la Rivière-Yamaska Nord-Ouest-Est-Ouest-Est-Ouest-Est-Ouest-Est-Ouest-Est-Ouest-Est-Ouest-Est-Ouest-Est-Ouest-Est-Ouest
Chemin de la Rivière-Yamaska Sud-Est-Ouest-Est-Ouest-Est-Ouest-Est-Ouest-Est-Ouest-Est-Ouest-Est-Ouest-Est-Ouest-Est-Ouest-Est-Ouest
Chemin de la Rivière-Yamaska Sud-Ouest-Est-Ouest-Est-Ouest-Est-Ouest-Est-Ouest-Est-Ouest-Est-Ouest-Est-Ouest-Est-Ouest-Est-Ouest-Est
Chemin de la Rivière-Yamaska Est-Ouest-Est-Ouest-Est-Ouest-Est-Ouest-Est-Ouest-Est-Ouest-Est-Ouest-Est-Ouest-Est-Ouest-Est-Ouest-Est
Chemin de la Rivière-Yamaska Ouest-Est-Ouest-Est-Ouest-Est-Ouest-Est-Ouest-Est-Ouest-Est-Ouest-Est-Ouest-Est-Ouest-Est-Ouest-Est-Ouest
Chemin de la Rivière-Yamaska Nord-Est-Ouest-Est-Ouest-Est-Ouest-Est-Ouest-Est-Ouest-Est-Ouest-Est-Ouest-Est-Ouest-Est-Ouest-Est-Ouest-Est
Chemin de la Rivière-Yamaska Nord-Ouest-Est-Ouest-Est-Ouest-Est-Ouest-Est-Ouest-Est-Ouest-Est-Ouest-Est-Ouest-Est-Ouest-Est-Ouest-Est-Ouest
Chemin de la Rivière-Yamaska Sud-Est-Ouest-Est-Ouest-Est-Ouest-Est-Ouest-Est-Ouest-Est-Ouest-Est-Ouest-Est-Ouest-Est-Ouest-Est-Ouest-Est-Ouest
Chemin de la Rivière-Yamaska Sud-Ouest-Est-Ouest-Est-Ouest-Est-Ouest-Est-Ouest-Est-Ouest-Est-Ouest-Est-Ouest-Est-Ouest-Est-Ouest-Est-Ouest-Est
Chemin de la Rivière-Yamaska Est-Ouest-Est-Ouest-Est-Ouest-Est-Ouest-Est-Ouest-Est-Ouest-Est-Ouest-Est-Ouest-Est-Ouest-Est-Ouest-Est-Ouest-Est
Chemin de la Rivière-Yamaska Ouest-Est-Ouest-Est-Ouest-Est-Ouest-Est-Ouest-Est-Ouest-Est-Ouest-Est-Ouest-Est-Ouest-Est-Ouest-Est-Ouest-Est-Ouest
Chemin de la Rivière-Yamaska Nord-Est-Ouest-Est-Ouest-Est-Ouest-Est-Ouest-Est-Ouest-Est-Ouest-Est-Ouest-Est-Ouest-Est-Ouest-Est-Ouest-Est-Ouest-Est
Chemin de la Rivière-Yamaska Nord-Ouest-Est-Ouest-Est-Ouest-Est-Ouest-Est-Ouest-Est-Ouest-Est-Ouest-Est-Ouest-Est-Ouest-Est-Ouest-Est-Ouest-Est-Ouest
Chemin de la Rivière-Yamaska Sud-Est-Ouest-Est-Ouest-Est-Ouest-Est-Ouest-Est-Ouest-Est-Ouest-Est-Ouest-Est-Ouest-Est-Ouest-Est-Ouest-Est-Ouest-Est-Ouest
Chemin de la Rivière-Yamaska Sud-Ouest-Est-Ouest-Est-Ouest-Est-Ouest-Est-Ouest-Est-Ouest-Est-Ouest-Est-Ouest-Est-Ouest-Est-Ouest-Est-Ouest-Est-Ouest-Est
Chemin de la Rivière-Yamaska Est-Ouest-Est-Ouest-Est-Ouest-Est-Ouest-Est-Ouest-Est-Ouest-Est-Ouest-Est-Ouest-Est-Ouest-Est-Ouest-Est-Ouest-Est-Ouest-Est
Chemin de la Rivière-Yamaska Ouest-Est-Ouest-Est-Ouest-Est-Ouest-Est-Ouest-Est-Ouest-Est-Ouest-Est-Ouest-Est-Ouest-Est-Ouest-Est-Ouest-Est-Ouest-Est-Ouest
Chemin de la Rivière-Yamaska Nord-Est-Ouest-Est-Ouest-Est-Ouest-Est-Ouest-Est-Ouest-Est-Ouest-Est-Ouest-Est-Ouest-Est-Ouest-Est-Ouest-Est-Ouest-Est-Ouest-Est
Chemin de la Rivière-Yamaska Nord-Ouest-Est-Ouest-Est-Ouest-Est-Ouest-Est-Ouest-Est-Ouest-Est-Ouest-Est-Ouest-Est-Ouest-Est-Ouest-Est-Ouest-Est-Ouest-Est-Ouest
Chemin de la Rivière-Yamaska Sud-Est-Ouest-Est-Ouest-Est-Ouest-Est-Ouest-Est-Ouest-Est-Ouest-Est-Ouest-Est-Ouest-Est-Ouest-Est-Ouest-Est-Ouest-Est-Ouest-Est
Chemin de la Rivière-Yamaska Sud-Ouest-Est-Ouest-Est-Ouest-Est-Ouest-Est-Ouest-Est-Ouest-Est-Ouest-Est-Ouest-Est-Ouest-Est-Ouest-Est-Ouest-Est-Ouest-Est-Ouest
Chemin de la Rivière-Yamaska Est-Ouest-Est-Ouest-Est-Ouest-Est-Ouest-Est-Ouest-Est-Ouest-Est-Ouest-Est-Ouest-Est-Ouest-Est-Ouest-Est-Ouest-Est-Ouest-Est-Ouest
Chemin de la Rivière-Yamaska Ouest-Est-Ouest-Est-Ouest-Est-Ouest-Est-Ouest-Est-Ouest-Est-Ouest-Est-Ouest-Est-Ouest-Est-Ouest-Est-Ouest-Est-Ouest-Est-Ouest-Est
Chemin de la Rivière-Yamaska Nord-Est-Ouest-Est-Ouest-Est-Ouest-Est-Ouest-Est-Ouest-Est-Ouest-Est-Ouest-Est-Ouest-Est-Ouest-Est-Ouest-Est-Ouest-Est-Ouest-Est-Ouest
Chemin de la Rivière-Yamaska Nord-Ouest-Est-Ouest-Est-Ouest-Est-Ouest-Est-Ouest-Est-Ouest-Est-Ouest-Est-Ouest-Est-Ouest-Est-Ouest-Est-Ouest-Est-Ouest-Est-Ouest-Est
Chemin de la Rivière-Yamaska Sud-Est-Ouest-Est-Ouest-Est-Ouest-Est-Ouest-Est-Ouest-Est-Ouest-Est-Ouest-Est-Ouest-Est-Ouest-Est-Ouest-Est-Ouest-Est-Ouest-Est-Ouest
Chemin de la Rivière-Yamaska Sud-Ouest-Est-Ouest-Est-Ouest-Est-Ouest-Est-Ouest-Est-Ouest-Est-Ouest-Est-Ouest-Est-Ouest-Est-Ouest-Est-Ouest-Est-Ouest-Est-Ouest-Est
Chemin de la Rivière-Yamaska Est-Ouest-Est-Ouest-Est-Ouest-Est-Ouest-Est-Ouest-Est-Ouest-Est-Ouest-Est-Ouest-Est-Ouest-Est-Ouest-Est-Ouest-Est-Ouest-Est-Ouest-Est
Chemin de la Rivière-Yamaska Ouest-Est-Ouest-Est-Ouest-Est-Ouest-Est-Ouest-Est-Ouest-Est-Ouest-Est-Ouest-Est-Ouest-Est-Ouest-Est-Ouest-Est-Ouest-Est-Ouest-Est-Ouest
Chemin de la Rivière-Yamaska Nord-Est-Ouest-Est-Ouest-Est-Ouest-Est-Ouest-Est-Ouest-Est-Ouest-Est-Ouest-Est-Ouest-Est-Ouest-Est-Ouest-Est-Ouest-Est-Ouest-Est-Ouest-Est
Chemin de la Rivière-Yamaska Nord-Ouest-Est-Ouest-Est-Ouest-Est-Ouest-Est-Ouest-Est-Ouest-Est-Ouest-Est-Ouest-Est-Ouest-Est-Ouest-Est-Ouest-Est-Ouest-Est-Ouest-Est-Ouest
Chemin de la Rivière-Yamaska Sud-Est-Ouest-Est-Ouest-Est-Ouest-Est-Ouest-Est-Ouest-Est-Ouest-Est-Ouest-Est-Ouest-Est-Ouest-Est-Ouest-Est-Ouest-Est-Ouest-Est-Ouest-Est
Chemin de la Rivière-Yamaska Sud-Ouest-Est-Ouest-Est-Ouest-Est-Ouest-Est-Ouest-Est-Ouest-Est-Ouest-Est-Ouest-Est-Ouest-Est-Ouest-Est-Ouest-Est-Ouest-Est-Ouest-Est-Ouest
Chemin de la Rivière-Yamaska Est-Ouest-Est-Ouest-Est-Ouest-Est-Ouest-Est-Ouest-Est-Ouest-Est-Ouest-Est-Ouest-Est-Ouest-Est-Ouest-Est-Ouest-Est-Ouest-Est-Ouest-Est-Ouest
Chemin de la Rivière-Yamaska Ouest-Est-Ouest-Est-Ouest-Est-Ouest-Est-Ouest-Est-Ouest-Est-Ouest-Est-Ouest-Est-Ouest-Est-Ouest-Est-Ouest-Est-Ouest-Est-Ouest-Est-Ouest-Est-Ouest
Chemin de la Rivière-Yamaska Nord-Est-Ouest-Est-Ouest-Est-Ouest-Est-Ouest-Est-Ouest-Est-Ouest-Est-Ouest-Est-Ouest-Est-Ouest-Est-Ouest-Est-Ouest-Est-Ouest-Est-Ouest-Est-Ouest-Est
Chemin de la Rivière-Yamaska Nord-Ouest-Est-Ouest-Est-Ouest-Est-Ouest-Est-Ouest-Est-Ouest-Est-Ouest-Est-Ouest-Est-Ouest-Est-Ouest-Est-Ouest-Est-Ouest-Est-Ouest-Est-Ouest-Est-Ouest
Chemin de la Rivière-Yamaska Sud-Est-Ouest-Est-Ouest-Est-Ouest-Est-Ouest-Est-Ouest-Est-Ouest-Est-Ouest-Est-Ouest-Est-Ouest-Est-Ouest-Est-Ouest-Est-Ouest-Est-Ouest-Est-Ouest-Est
Chemin de la Rivière-Yamaska Sud-Ouest-Est-Ouest-Est-Ouest-Est-Ouest-Est-Ouest-Est-Ouest-Est-Ouest-Est-Ouest-Est-Ouest-Est-Ouest-Est-Ouest-Est-Ouest-Est-Ouest-Est-Ouest-Est-Ouest
Chemin de la Rivière-Yamaska Est-Ouest-Est-Ouest-Est-Ouest-Est-Ouest-Est-Ouest-Est-Ouest-Est-Ouest-Est-Ouest-Est-Ouest-Est-Ouest-Est-Ouest-Est-Ouest-Est-Ouest-Est-Ouest-Est-Ouest
Chemin de la Rivière-Yamaska Ouest-Est-Ouest-Est-Ouest-Est-Ouest-Est-Ouest-Est-Ouest-Est-Ouest-Est-Ouest-Est-Ouest-Est-Ouest-Est-Ouest-Est-Ouest-Est-Ouest-Est-Ouest-Est-Ouest-Est-Ouest
Chemin de la Rivière-Yamaska Nord-Est-Ouest-Est-Ouest-Est-Ouest-Est-Ouest-Est-Ouest-Est-Ouest-Est-Ouest-Est-Ouest-Est-Ouest-Est-Ouest-Est-Ouest-Est-Ouest-Est-Ouest-Est-Ouest-Est-Ouest-Est
Chemin de la Rivière-Yamaska Nord-Ouest-Est-Ouest-Est-Ouest-Est-Ouest-Est-Ouest-Est-Ouest-Est-Ouest-Est-Ouest-Est-Ouest-Est-Ouest-Est-Ouest-Est-Ouest-Est-Ouest-Est-Ouest-Est-Ouest-Est-Ouest
Chemin de la Rivière-Yamaska Sud-Est-Ouest-Est-Ouest-Est-Ouest-Est-Ouest-Est-Ouest-Est-Ouest-Est-Ouest-Est-Ouest-Est-Ouest-Est-Ouest-Est-Ouest-Est-Ouest-Est-Ouest-Est-Ouest-Est-Ouest-Est
Chemin de la Rivière-Yamaska Sud-Ouest-Est-Ouest-Est-Ouest-Est-Ouest-Est-Ouest-Est-Ouest-Est-Ouest-Est-Ouest-Est-Ouest-Est-Ouest-Est-Ouest-Est-Ouest-Est-Ouest-Est-Ouest-Est-Ouest-Est-Ouest
Chemin de la Rivière-Yamaska Est-Ouest-Est-Ouest-Est-Ouest-Est-Ouest-Est-Ouest-Est-Ouest-Est-Ouest-Est-Ouest-Est-Ouest-Est-Ouest-Est-Ouest-Est-Ouest-Est-Ouest-Est-Ouest-Est-Ouest-Est-Ouest
Chemin de la Rivière-Yamaska Ouest-Est-Ouest-Est-Ouest-Est-Ouest-Est-Ouest-Est-Ouest-Est-Ouest-Est-Ouest-Est-Ouest-Est-Ouest-Est-Ouest-Est-Ouest-Est-Ouest-Est-Ouest-Est-Ouest-Est-Ouest-Est-Ouest
Chemin de la Rivière-Yamaska Nord-Est-Ouest-Est-Ouest-Est-Ouest-Est-Ouest-Est-Ouest-Est-Ouest-Est-Ouest-Est-Ouest-Est-Ouest-Est-Ouest-Est-Ouest-Est-Ouest-Est-Ouest-Est-Ouest-Est-Ouest-Est-Ouest-Est
Chemin de la Rivière-Yamaska Nord-Ouest-Est-Ouest-Est-Ouest-Est-Ouest-Est-Ouest-Est-Ouest-Est-Ouest-Est-Ouest-Est-Ouest-Est-Ouest-Est-Ouest-Est-Ouest-Est-Ouest-Est-Ouest-Est-Ouest-Est-Ouest-Est-Ouest
Chemin de la Rivière-Yamaska Sud-Est-Ouest-Est-Ouest-Est-Ouest-Est-Ouest-Est-Ouest-Est-Ouest-Est-Ouest-Est-Ouest-Est-Ouest-Est-Ouest-Est-Ouest-Est-Ouest-Est-Ouest-Est-Ouest-Est-Ouest-Est-Ouest-Est
Chemin de la Rivière-Yamaska Sud-Ouest-Est-Ouest-Est-Ouest-Est-Ouest-Est-Ouest-Est-Ouest-Est-Ouest-Est-Ouest-Est-Ouest-Est-Ouest-Est-Ouest-Est-Ouest-Est-Ouest-Est-Ouest-Est-Ouest-Est-Ouest-Est-Ouest
Chemin de la Rivière-Yamaska Est-Ouest-Est-Ouest-Est-Ouest-Est-Ouest-Est-Ouest-Est-Ouest-Est-Ouest-Est-Ouest-Est-Ouest-Est-Ouest-Est-Ouest-Est-Ouest-Est-Ouest-Est-Ouest-Est-Ouest-Est-Ouest-Est-Ouest
Chemin de la Rivière-Yamaska Ouest-Est-Ouest-Est-Ouest-Est-Ouest-Est-Ouest-Est-Ouest-Est-Ouest-Est-Ouest-Est-Ouest-Est-Ouest-Est-Ouest-Est-Ouest-Est-Ouest-Est-Ouest-Est-Ouest-Est-Ouest-Est-Ouest-Est
Chemin de la Rivière-Yamaska Nord-Est-Ouest-Est-Ouest-Est-Ouest-Est-Ouest-Est-Ouest-Est-Ouest-Est-Ouest-Est-Ouest-Est-Ouest-Est-Ouest-Est-Ouest-Est-Ouest-Est-Ouest-Est-Ouest-Est-Ouest-Est-Ouest-Est-Ouest
Chemin de la Rivière-Yamaska Nord-Ouest-Est-Ouest-Est-Ouest-Est-Ouest-Est-Ouest-Est-Ouest-Est-Ouest-Est-Ouest-Est-Ouest-Est-Ouest-Est-Ouest-Est-Ouest-Est-Ouest-Est-Ouest-Est-Ouest-Est-Ouest-Est-Ouest-Est
Chemin de la Rivière-Yamaska Sud-Est-Ouest-Est-Ouest-Est-Ouest-Est-Ouest-Est-Ouest-Est-Ouest-Est-Ouest-Est-Ouest-Est-Ouest-Est-Ouest-Est-Ouest-Est-Ouest-Est-Ouest-Est-Ouest-Est-Ouest-Est-Ouest-Est-Ouest
Chemin de la Rivière-Yamaska Sud-Ouest-Est-Ouest-Est-Ouest-Est-Ouest-Est-Ouest-Est-Ouest-Est-Ouest-Est-Ouest-Est-Ouest-Est-Ouest-Est-Ouest-Est-Ouest-Est-Ouest-Est-Ouest-Est-Ouest-Est-Ouest-Est-Ouest-Est

Saint-Stanislas, M
SST01, P
MRC Les Chenaux
Sainte-Geneviève-de-Batiscan, P
Saint-Narcisse, P
TNO aquatique de la MRC des Chenaux, G
Chemin du Barrage
Rang des Forges
Rivière Batiscan
Rivière Sainte-Anne
Rivière Blanche
Rivière Noire
Rivière Mékinac
Rivière Croche
Rivière Ruisseau Fortier
Rivière Ruisseau Gervais
Rivière Ruisseau Lacoursière
Rivière Ruisseau Lamothe
Rivière Ruisseau Lapierre
Rivière Ruisseau Lavoie
Rivière Ruisseau Lemire
Rivière Ruisseau Lessard
Rivière Ruisseau Lévesque
Rivière Ruisseau Marcotte
Rivière Ruisseau Martel
Rivière Ruisseau Mercier
Rivière Ruisseau Pelletier
Rivière Ruisseau Rivard
Rivière Ruisseau Roy
Rivière Ruisseau Sauvageau
Rivière Ruisseau Tessier
Rivière Ruisseau Thibeault
Rivière Ruisseau Trudel
Rivière Ruisseau Vallée
Rivière Ruisseau Vallières
Rivière Ruisseau Vézina
Rivière Ruisseau Vincent
Rivière Ruisseau Vincent
Rivière Ruisseau Vincent

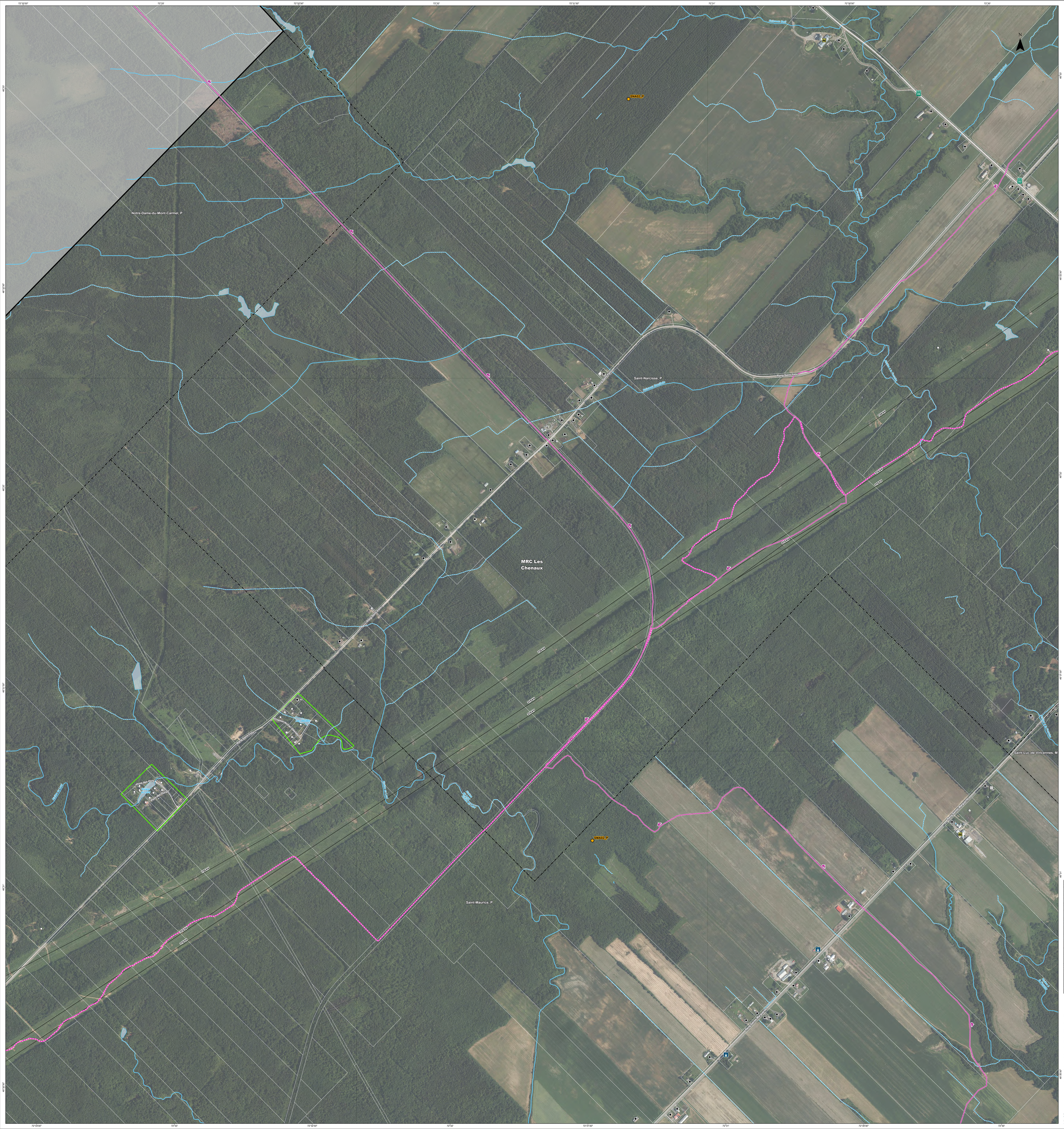

PROJET OPTIMISÉ (nov. 2025)

- Zone d'étude principale
- Emplacement d'éolienne

MILIEU RÉCRÉATIF

- Cabane à sucre avec restauration
- Terrain de camping
- Site d'hébergement
- Parc municipal
- Rampe de mise à l'eau
- Restaurant

Centres récréatifs, sportifs et de plein-air

- Centre de ski de fond
- Centre récréatif
- Club de golf
- Marina - Chalet d'accueil
- Ranch canin
- Piste cyclable
- Sentier de motoneige
- Sentier de quad
- Sentier Pégase Mauricie
- Plan d'eau récréatif

PATRIMOINE

- Immeuble ou site patrimonial
- Site archéologique

MILIEU SOCIAL ET BATÎ

- Résidence
- Chalet
- Commerce
- Industrie
- Bâtiment d'élevage

Institutions

- Service de garde
- Établissement d'enseignement
- Lieu de culte
- Centre hospitalier ou autre établissement en soins de santé
- CHSLD
- Résidence privé pour aînés (RPA)
- Propriété foncière
- Périmètre d'urbanisation
- Ilot déstructuré (article 59)

HYDROGRAPHIE

- Cours d'eau permanent
- Cours d'eau intermittent

INFRASTRUCTURES

- Centrale hydroélectrique
- Poste de transformation
- Aéroport
- Autoroute
- Route nationale ou régionale
- Route collectrice ou artère
- Route locale
- Ligne de transport d'énergie
- Chemin de fer

LIMITES

- Limite municipale
- Limite de MRC

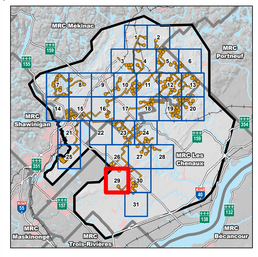

TES | AtkinsRéalis

PROJET MAURICIE

Addenda 1

Feuillet 9-1-29
Atlas des milieux bâti et récréatif
Projet optimisé (nov. 2025)

Sources :
Orthophoto de l'inventaire écoforestier, résolution 20 cm, MRNF Québec, 2019
Adresses Québec, MRNF Québec,septembre 2025
Base géographique de TransÉnergie, Hydro-Québec, avril 2024
Cartographie des milieux humides des secteurs habités du sud du Québec, Canards Illimités Canada, août 2022
Géobase du réseau hydrographique du Québec, MRNF Québec, novembre 2019
Indice d'humidité topographique et MNT dérivé du LiDAR, MRNF Québec, 2011
Occupation du sol des Basses-Terres du Saint-Laurent, MELCCFP Québec, 2018
Répertoire des sites de conservation volontaire du Québec, Réseau de milieux naturels protégés, janvier 2024
Système sur les découpages administratifs, MRNF Québec, août 2025
Référentiel québécois sur le bâtiment, MRNF Québec, décembre 2023

0 50 100 m
1:5 000
MTM, fuseau 8, NAD83 (SCRS)

Code du document
699440-4E0-L03-C9-1-atlasBatiRec-251208-00.aprx

Décembre 2025

PROJET OPTIMISÉ (nov. 2025)

- Zone d'étude principale
- Emplacement d'éolienne

MILIEU RÉCRÉATIF

- Cabane à sucre avec restauration
- Terrain de camping
- Site d'hébergement
- Parc municipal
- Rampe de mise à l'eau
- Restaurant

Centres récréatifs, sportifs et de plein-air

- Centre de ski de fond
- Centre récréatif
- Club de golf
- Marina - Chalet d'accueil
- Ranch canin
- Piste cyclable
- Sentier de motoneige
- Sentier de quad
- Sentier Pégase Mauricie
- Plan d'eau récréatif

PATRIMOINE

- Immeuble ou site patrimonial
- Site archéologique

MILIEU SOCIAL ET BATÎ

- Résidence
- Chalet
- Commerce
- Industrie
- Bâtiment d'élevage

Institutions

- Service de garde
- Établissement d'enseignement
- Lieu de culte
- Centre hospitalier ou autre établissement en soins de santé
- CHSLD
- Résidence privé pour aînés (RPA)
- Propriété foncière
- Périmètre d'urbanisation
- Ilot déstructuré (article 59)

HYDROGRAPHIE

- Cours d'eau permanent
- Cours d'eau intermittent

INFRASTRUCTURES

- Centrale hydroélectrique
- Poste de transformation
- Aéroport
- Autoroute
- Route nationale ou régionale
- Route collectrice ou artère
- Route locale
- Ligne de transport d'énergie
- Chemin de fer

LIMITES

- Limite municipale
- Limite de MRC

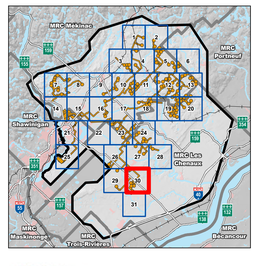

TES — AtkinsRéalis

PROJET MAURICIE

Addenda 1

Feuillet 9-1-30
Atlas des milieux bâti et récréatif
Projet optimisé (nov. 2025)

Sources :
Orthophoto de l'inventaire écoforestier, résolution 20 cm, MRNF Québec, 2019
Adresses Québec, MRNF Québec,septembre 2025
Base géographique de TransÉnergie, Hydro-Québec, avril 2024
Cartographie des milieux humides des secteurs habités du sud du Québec,
Canards Illimités Canada, août 2022
Géobase du réseau hydrographique du Québec, MRNF Québec, novembre 2019
Indice d'humidité topographique et MNT dérivé du LiDAR, MRNF Québec, 2017
Occupation du sol des Basses-Terres du Saint-Laurent, MELCCEP Québec, 2018
Répertoire des sites de conservation volontaire du Québec, Réseau de milieux naturels protégés, janvier 2024
Système sur les découpages administratifs, MRNF Québec, août 2025
Référentiel québécois sur le bâtiment, MRNF Québec, décembre 2023

0 50 100 m
1:5 000
MTM, fuseau 8, NAD83 (SCRS)

Code du document
699440-4E0-L03-C9-1-atlasBatiRec-251208-00.aprx

Décembre 2025

72°30'
72°29'30"
72°29'
72°28'30"
72°28'
72°27'30"
72°27'
46°30'
46°29'30"
46°29'
46°28'30"
46°28'

Saint-Maurice, P
MRC Les Chenaux
Saint-Luc-de-Vincennes, M
Rang Saint-Alexis
Rang Saint-Joseph-Ouest
Chemin de fer

N

PROJET OPTIMISÉ (nov. 2025)

- Zone d'étude principale
- Emplacement d'éolienne

MILIEU RÉCRÉATIF

- Cabane à sucre avec restauration
- Terrain de camping
- Site d'hébergement
- Parc municipal
- Rampe de mise à l'eau
- Restaurant

Centres récréatifs, sportifs et de plein-air

- Centre de ski de fond
- Centre récréatif
- Club de golf
- Marina - Chalet d'accueil
- Ranch canin
- Piste cyclable
- Sentier de motoneige
- Sentier de quad
- Sentier Pégase Mauricie
- Plan d'eau récréatif

PATRIMOINE

- Immeuble ou site patrimonial
- Site archéologique

MILIEU SOCIAL ET BATÎ

- Résidence
- Chalet
- Commerce
- Industrie
- Bâtiment d'élevage

Institutions

- Service de garde
- Établissement d'enseignement
- Lieu de culte
- Centre hospitalier ou autre établissement en soins de santé
- CHSLD
- Résidence privé pour aînés (RPA)
- Propriété foncière
- Périmètre d'urbanisation
- Ilot déstructuré (article 59)

HYDROGRAPHIE

- Cours d'eau permanent
- Cours d'eau intermittent

INFRASTRUCTURES

- Centrale hydroélectrique
- Poste de transformation
- Aéroport
- Autoroute
- Route nationale ou régionale
- Route collectrice ou artère
- Route locale
- Ligne de transport d'énergie
- Chemin de fer

LIMITES

- Limite municipale
- Limite de MRC

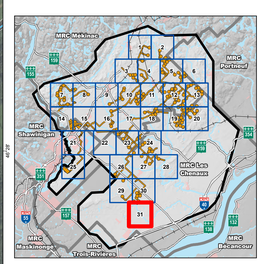

TES — AtkinsRéalis

PROJET MAURICIE

Addenda 1

Feuillet 9-1-31
Atlas des milieux bâti et récréatif
Projet optimisé (nov. 2025)

Sources :
Orthophoto de l'inventaire écoforestier, résolution 20 cm, MRNF Québec, 2019
Adresses Québec, MRNF Québec,septembre 2025
Base géographique de TransÉnergie, Hydro-Québec, avril 2024
Cartographie des milieux humides des secteurs habités du sud du Québec, Ministère de l'Environnement, 2024
Géobase du réseau hydrographique du Québec, MRNF Québec, novembre 2019
Indice d'humidité topographique et MNT dérivé du LiDAR, MRNF Québec, 2011
Occupation du sol des Basses-Terres du Saint-Laurent, MELCCFP Québec, 2018
Répertoire des sites de conservation volontaire du Québec, Réseau de milieux naturels protégés, janvier 2024
Système sur les découpages administratifs, MRNF Québec, août 2025
Référentiel québécois sur le bâtiment, MRNF Québec, décembre 2023

0 50 100 m
1:5 000
MTM, fuseau 8, NAD83 (SCRS)

Code du document
699440-4E0-L03-C9-1-atlasBatiRec-251208-00.aprx

Décembre 2025

C:\Users\bathi\Documents\699440_1\3-Ingénierie\Produit\QGC-122-BatiRec\rest\699440-4E0-L03-C9-1-atlasBatiRec-251208-00.aprx