Projet Mauricie

Une initiative de TES Canada

AtkinsRéalis

Addenda 1 – Mise à jour et optimisation du Projet et réponses aux questions et commentaires du MELCCFP (QC-1)

Volume 2 : Cartes (grand format)

Partie 3 – Carte 6-5 (31 feuillets)

TESMauricie H2 Inc.

Décembre 2025

N/Réf. : 699440-ATR-4400-ER004E0-0002_00

Projet Mauricie

Table des matières

Volume 2 : Cartes (grand format)

CHAPITRE 6			Format (pouces)
	6-5	Atlas des milieux humides et hydriques - Projet optimisé (nov. 2025)	31 feuillets 44x42

Chapitre 6

PROJET OPTIMISÉ (nov. 2025)

- Zone d'étude principale
- Zone d'inventaire 2024
- Zone d'inventaire 2025
- Emplacement d'éolienne

Empiètements projetés

- Empiètement permanent
- Empiètement temporaire
- Modification permanente potentielle (contrôle de la végétation au besoin)

MILIEUX HUMIDES

- Station d'inventaire
- Identifiant de la station
- Milieu humide caractérisé (WSP, 2023; AtkinsRéalis, 2024 et 2025, Synergis, 2024 et 2025)
- Milieu humide photo-interprété
- Autre milieu humide

Types de milieux humides

- Étang
- Herbier aquatique à plantes submergées ou à plantes émergentes
- Marais
- Marécage arborescent
- Marécage arbustif
- Marécage arborescent ou arbustif
- Prairie humide
- Tourbière boisée
- Tourbière ouverte ombrotrophe
- Tourbière ouverte minérotrophe

HYDROGRAPHIE

- Littoral
- Cours d'eau permanent
- Cours d'eau intermittent

Caractérisé (WSP, 2023; AtkinsRéalis, 2024 et 2025; Synergis, 2024 et 2025)

- Cours d'eau permanent
- Cours d'eau intermittent
- Rive

Photo-interprété (WSP, 2023; AtkinsRéalis, 2025)

- Cours d'eau permanent
- Cours d'eau intermittent

INFRASTRUCTURES

- Centrale hydroélectrique
- Poste de transformation
- Aéroport
- Autoroute
- Route nationale ou régionale
- Route collectrice ou artère
- Route locale
- Ligne de transport d'énergie
- Chemin de fer

LIMITES

- Limite municipale
- Limite de MRC

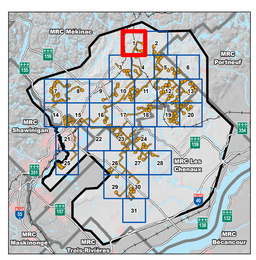

TES

AtkinsRéalis

PROJET MAURICIE

Addenda 1

Feuillet 6-5-1
Atlas des milieux humides et hydriques - Projet optimisé (nov. 2025)

Sources
Orthophoto de l'inventaire écoforestier, résolution 20 cm, MRNF Québec, 2019
Adresses Québec, MRNF Québec,septembre 2025
Base géographique du réseau routier, Hydro-Québec, avril 2024
Cadastre officiel du Québec, Ensemble des secteurs habités du sud du Québec, Cadastre limites Canada, août 2025
Géobase du réseau hydrographique du Québec, MRNF Québec, novembre 2019
Indice d'humidité topographique et MNT dérivé du LiDAR, MRNF Québec, 2011
Occupation du sol des Basses-Terres du Saint-Laurent, MELCCFP Québec, 2018
Répertoire des sites de conservation volontaire du Québec, Réseau de milieux naturels protégés, janvier 2024
Système sur les découpages administratifs, MRNF Québec, août 2025
Référentiel québécois sur le bâtiment, MRNF Québec, décembre 2023

0 50 100 m
1/2 057
MTM, fuseau 8, NAD83 (SCRS)

Code du document
699440-4E0-L03-C6-5-atlasMHH-251201-00.mxd

Décembre 2025

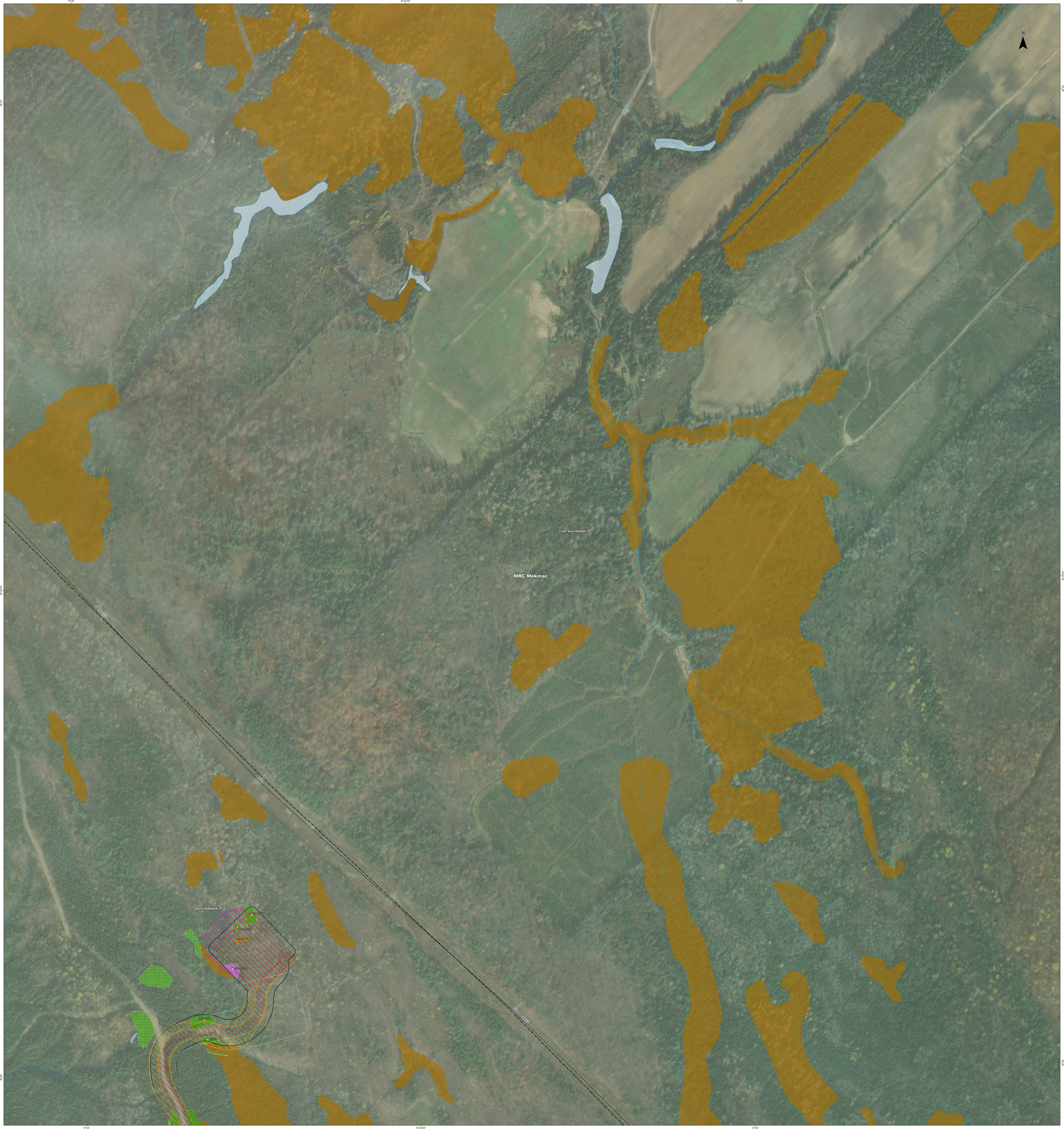

PROJET OPTIMISÉ (nov. 2025)

- Zone d'étude principale
- Zone d'inventaire 2024
- Zone d'inventaire 2025
- Emplacement d'éolienne

Empiétements projetés

- Empiètement permanent
- Empiètement temporaire
- Modification permanente potentielle (contrôle de la végétation au besoin)

MILIEUX HUMIDES

- Station d'inventaire
- MH01 Identifiant de la station
- Milieu humide caractérisé (WSP, 2023; AtkinsRéalis, 2024 et 2025, Synergis, 2024 et 2025)
- Milieu humide photo-interprété
- Autre milieu humide

Types de milieux humides

- Étang
- Herbier aquatique à plantes submergées ou à plantes émergentes
- Marais
- Marécage arborescent
- Marécage arbustif
- Marécage arborescent ou arbustif
- Prairie humide
- Tourbière boisée
- Tourbière ouverte ombrotrophe
- Tourbière ouverte minérotrophe

HYDROGRAPHIE

- Littoral
- Cours d'eau permanent
- Cours d'eau intermittent

Caractérisé (WSP, 2023; AtkinsRéalis, 2024 et 2025; Synergis, 2024 et 2025)

- Cours d'eau permanent
- Cours d'eau intermittent
- Rive

Photo-interprété (WSP, 2023; AtkinsRéalis, 2025)

- Cours d'eau permanent
- Cours d'eau intermittent

INFRASTRUCTURES

- Centrale hydroélectrique
- Poste de transformation
- Aéroport
- Autoroute
- Route nationale ou régionale
- Route collectrice ou artère
- Route locale
- Ligne de transport d'énergie
- Chemin de fer

LIMITES

- Limite municipale
- Limite de MRC

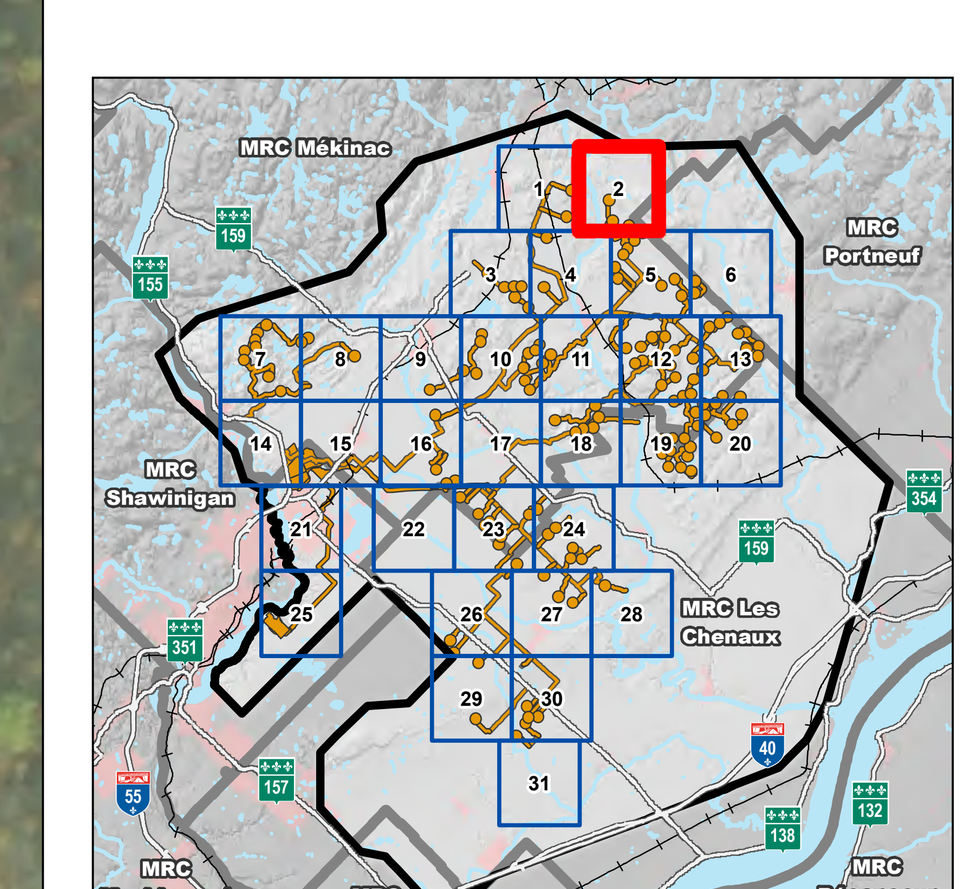

TES AtkinsRéalis

PROJET MAURICIE
Addenda 1

Feuillet 6-5-2
Atlas des milieux humides et hydriques - Projet optimisé (nov. 2025)

Sources :
Maxar Image, résolution 60 cm, ESRI, octobre 2024
Adresses Québec, MRNF Québec,septembre 2025
Base géographique de TransÉnergie, Hydro-Québec, avril 2024
Cartographie des milieux humides des secteurs habités du sud du Québec, Canards Illimités Canada, août 2022
Géobase du réseau hydrographique du Québec, MRNF Québec, novembre 2019
Indice d'humidité topographique et MNT dérivé du LIDAR, MRNF Québec, 2011
Occupation du sol des Basses-Terres du Saint-Laurent, MELCCFP Québec, 2018
Répertoire des sites de conservation volontaire du Québec, Réseau de milieux naturels protégés, janvier 2024
Système sur les découpages administratifs, MRNF Québec, août 2025
Référentiel québécois sur le bâtiment, MRNF Québec, décembre 2023

0 50 100 m
1/2 057
MTM, fuseau 8, NAD83 (SCRS)

Code du document
699440-4E0-L03-C6-5-atlasMHH-251201-00.mxd

Décembre 2025

72°31'

72°30'30"

72°30'

46°40'

46°30'

N

PROJET OPTIMISÉ (nov. 2025)

- Zone d'étude principale
- Zone d'inventaire 2024
- Zone d'inventaire 2025
- Emplacement d'éolienne

Empiètements projetés

- Empiètement permanent
- Empiètement temporaire
- Modification permanente potentielle (contrôle de la végétation au besoin)

MILIEUX HUMIDES

- Station d'inventaire
- Identifiant de la station
- Milieu humide caractérisé (WSP, 2023; AtkinsRéalis, 2024 et 2025, Synergis, 2024 et 2025)
- Milieu humide photo-interprété
- Autre milieu humide

Types de milieux humides

- Étang
- Herbier aquatique à plantes submergées ou à plantes émergentes
- Marais
- Marécage arborescent
- Marécage arbustif
- Marécage arborescent ou arbustif
- Prairie humide
- Tourbière boisée
- Tourbière ouverte ombrotrophe
- Tourbière ouverte minérotrophe

HYDROGRAPHIE

- Littoral
- Cours d'eau permanent
- Cours d'eau intermittent

Caractérisé (WSP, 2023; AtkinsRéalis, 2024 et 2025; Synergis, 2024 et 2025)

- Cours d'eau permanent
- Cours d'eau intermittent
- Rive

Photo-interprété (WSP, 2023; AtkinsRéalis, 2025)

- Cours d'eau permanent
- Cours d'eau intermittent

INFRASTRUCTURES

- Centrale hydroélectrique
- Poste de transformation
- Aéroport
- Autoroute
- Route nationale ou régionale
- Route collectrice ou artère
- Route locale
- Ligne de transport d'énergie
- Chemin de fer

LIMITES

- Limite municipale
- Limite de MRC

Sainte-Thecle_M

MRC Mékinac

Saint-Tite_V

Rivière des Envies

Rivière des Rapides

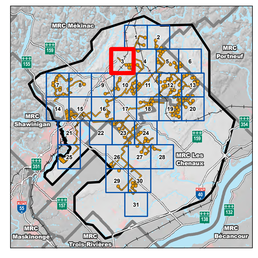

TES

AtkinsRéalis

PROJET MAURICIE

Addenda 1

Feuillet 6-5-3

Atlas des milieux humides et hydriques - Projet optimisé (nov. 2025)

Sources

Orthophoto de l'inventaire écoforestier, résolution 20 cm, MRNF Québec, 2019
Adresses Québec, MRNF Québec,septembre 2025
Base géographique de référence hydrique, Hydro-Québec, avril 2024
Cartographie des milieux humides des secteurs habités du sud du Québec, Canards Illimités Canada, août 2022
Géobase du réseau hydrographique du Québec, MRNF Québec, novembre 2019
Indice d'humidité topographique et MNT dérivé du LiDAR, MRNF Québec, 2011
Occupation du sol des Basses-Terres du Saint-Laurent, MELCCFP Québec, 2018
Répertoire des sites de conservation volontaire du Québec, Réseau de milieux naturels protégés, janvier 2024
Système sur les découpages administratifs, MRNF Québec, août 2025
Référentiel québécois sur le bâtiment, MRNF Québec, décembre 2023

0 50 100 m

1/2 057

MTM, fuseau 8, NAD83 (SCRS)

Code du document

699440-4E0-L03-C6-5-atlasMHH-251201-00.mxd

Décembre 2025

I:\Users\bahh\Documents\699440_TES\Interne\Produits\8-Atlas\699440-4E0-L03-C6-8-atlasMHH-251201-00.mxd

PROJET OPTIMISÉ (nov. 2025)

- Zone d'étude principale
- Zone d'inventaire 2024
- Zone d'inventaire 2025
- Emplacement d'éolienne

Empiètements projetés

- Empiètement permanent
- Empiètement temporaire
- Modification permanente potentielle (contrôle de la végétation au besoin)

MILIEUX HUMIDES

- Station d'inventaire
- MH01 Identifiant de la station
- Milieu humide caractérisé (WSP, 2023; AtkinsRéalis, 2024 et 2025, Synergis, 2024 et 2025)
- Milieu humide photo-interprété
- Autre milieu humide

Types de milieux humides

- Étang
- Herbier aquatique à plantes submergées ou à plantes émergentes
- Marais
- Marécage arborescent
- Marécage arbustif
- Marécage arborescent ou arbustif
- Prairie humide
- Tourbière boisée
- Tourbière ouverte ombrotrophe
- Tourbière ouverte minérotrophe

HYDROGRAPHIE

- Littoral
- Cours d'eau permanent
- Cours d'eau intermittent

Caractérisé (WSP, 2023; AtkinsRéalis, 2024 et 2025; Synergis, 2024 et 2025)

- Cours d'eau permanent
- Cours d'eau intermittent
- Rive

Photo-interprété (WSP, 2023; AtkinsRéalis, 2025)

- Cours d'eau permanent
- Cours d'eau intermittent

INFRASTRUCTURES

- Centrale hydroélectrique
- Poste de transformation
- Aéroport
- Autoroute
- Route nationale ou régionale
- Route collectrice ou artère
- Route locale
- Ligne de transport d'énergie
- Chemin de fer

LIMITES

- Limite municipale
- Limite de MRC

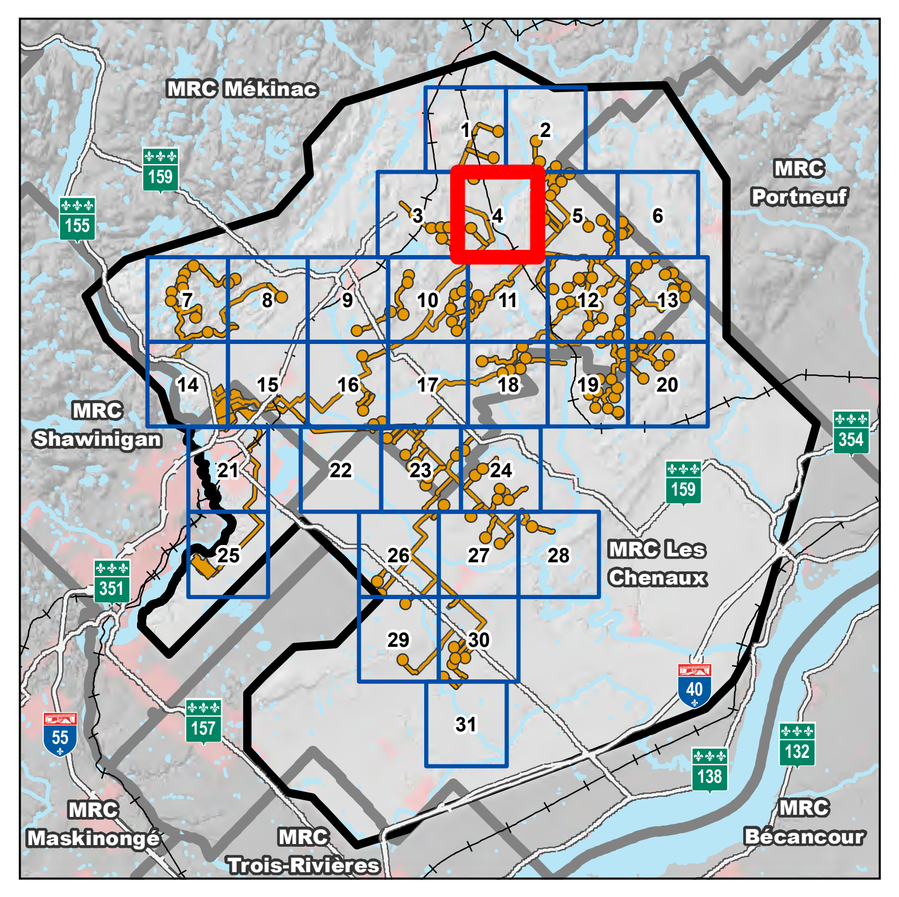

TES | AtkinsRéalis

PROJET MAURICIE
Addenda 1

Feuillet 6-5-4
Atlas des milieux humides et hydriques - Projet optimisé (nov. 2025)

Sources :
Orthophoto de l'inventaire écoforestier, résolution 20 cm, MRNF Québec, 2019
Adresses Québec, MRNF Québec,septembre 2025
Base géographique de TransÉnergie, Hydro-Québec, avril 2024
Cartographie des milieux humides des secteurs habités du sud du Québec, Canards Illimités Canada, août 2022
Géobase du réseau hydrographique du Québec, MRNF Québec, novembre 2019
Indice d'humidité topographique et MNT dérivé du LIDAR, MRNF Québec, 2011
Occupation du sol des Basses-Terres du Saint-Laurent, MELCCFP Québec, 2018
Répertoire des sites de conservation volontaire du Québec, Réseau de milieux naturels protégés, janvier 2024
Système sur les découpages administratifs, MRNF Québec, août 2025
Référentiel québécois sur le bâtiment, MRNF Québec, décembre 2023

0 50 100 m
1/2 057
MTM, fuseau 8, NAD83 (SCRS)

Code du document
699440-4E0-L03-C6-5-atlasMHH-251201-00.mxd

Décembre 2025

C:\Users\bath\Documents\699440_TES\Interne\Produit\6-Atlas\699440-4E0-L03-C6-5-atlasMHH-251201-00.mxd

PROJET OPTIMISÉ (nov. 2025)

Zone d'étude principale
Zone d'inventaire 2024
Zone d'inventaire 2025
Emplacement d'éolienne

Empiètements projetés

Empiètement permanent
Empiètement temporaire
Modification permanente potentielle (contrôle de la végétation au besoin)

MILIEUX HUMIDES

Station d'inventaire
MH01 Identifiant de la station
Milieu humide caractérisé (WSP, 2023; AtkinsRéalis, 2024 et 2025, Synergis, 2024 et 2025)
Milieu humide photo-interprété
Autre milieu humide

Types de milieux humides

Étang
Herbier aquatique à plantes submergées ou à plantes émergentes
Marais
Marécage arborescent
Marécage arbustif
Marécage arborescent ou arbustif
Prairie humide
Tourbière boisée
Tourbière ouverte ombrotrophe
Tourbière ouverte minérotrophe

HYDROGRAPHIE

Littoral
Cours d'eau permanent
Cours d'eau intermittent

Caractérisé (WSP, 2023; AtkinsRéalis, 2024 et 2025; Synergis, 2024 et 2025)

Cours d'eau permanent
Cours d'eau intermittent
Rive

Photo-interprété (WSP, 2023; AtkinsRéalis, 2025)

Cours d'eau permanent
Cours d'eau intermittent

INFRASTRUCTURES

Centrale hydroélectrique
Poste de transformation
Aéroport
Autoroute
Route nationale ou régionale
Route collectrice ou artère
Route locale
Ligne de transport d'énergie
Chemin de fer

LIMITES

Limite municipale
Limite de MRC

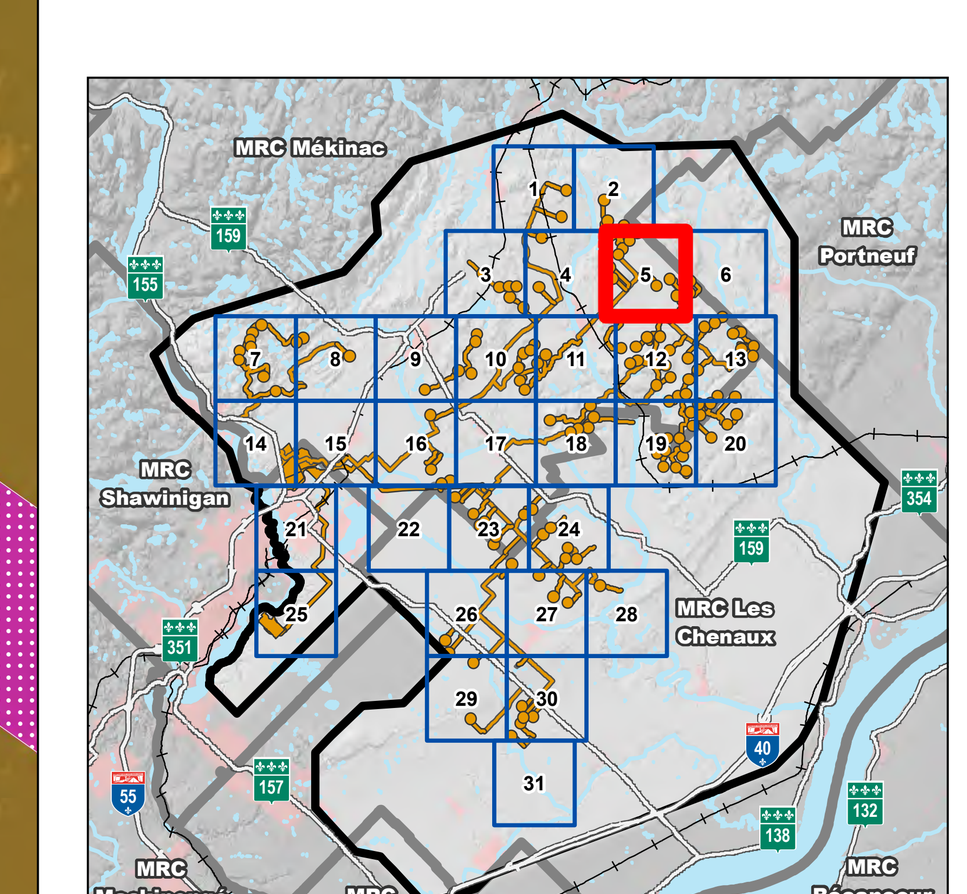

TES AtkinsRéalis

PROJET MAURICIE
Addenda 1

Feuillet 6-5-5
Atlas des milieux humides et hydriques - Projet optimisé (nov. 2025)

Sources :
Maxar Image, résolution 60 cm, ESRI, octobre 2024
Adresses Québec, MRNF Québec,septembre 2025
Base géographique de TransÉnergie, Hydro-Québec, avril 2024
Cartographie des milieux humides des secteurs habités du sud du Québec, Canards Illimités Canada, août 2022
Géobase du réseau hydrographique du Québec, MRNF Québec, novembre 2019
Indice d'humidité topographique et MNT dérivé du LIDAR, MRNF Québec, 2011
Occupation du sol des Basses-Terres du Saint-Laurent, MELCCFP Québec, 2018
Répertoire des sites de conservation volontaire du Québec, Réseau de milieux naturels protégés, janvier 2024
Système sur les découpages administratifs, MRNF Québec, août 2025
Référentiel québécois sur le bâtiment, MRNF Québec, décembre 2023

0 50 100 m
1/2 057
MTM, fuseau 8, NAD83 (SCRS)

Code du document
699440-4E0-L03-C6-5-atlasMHH-251201-00.mxd

Décembre 2025

C:\Users\bath\Documents\699440_TES\Interne\Produit\6-Atlas\699440-4E0-L03-C6-5-atlasMHH-251201-00.mxd

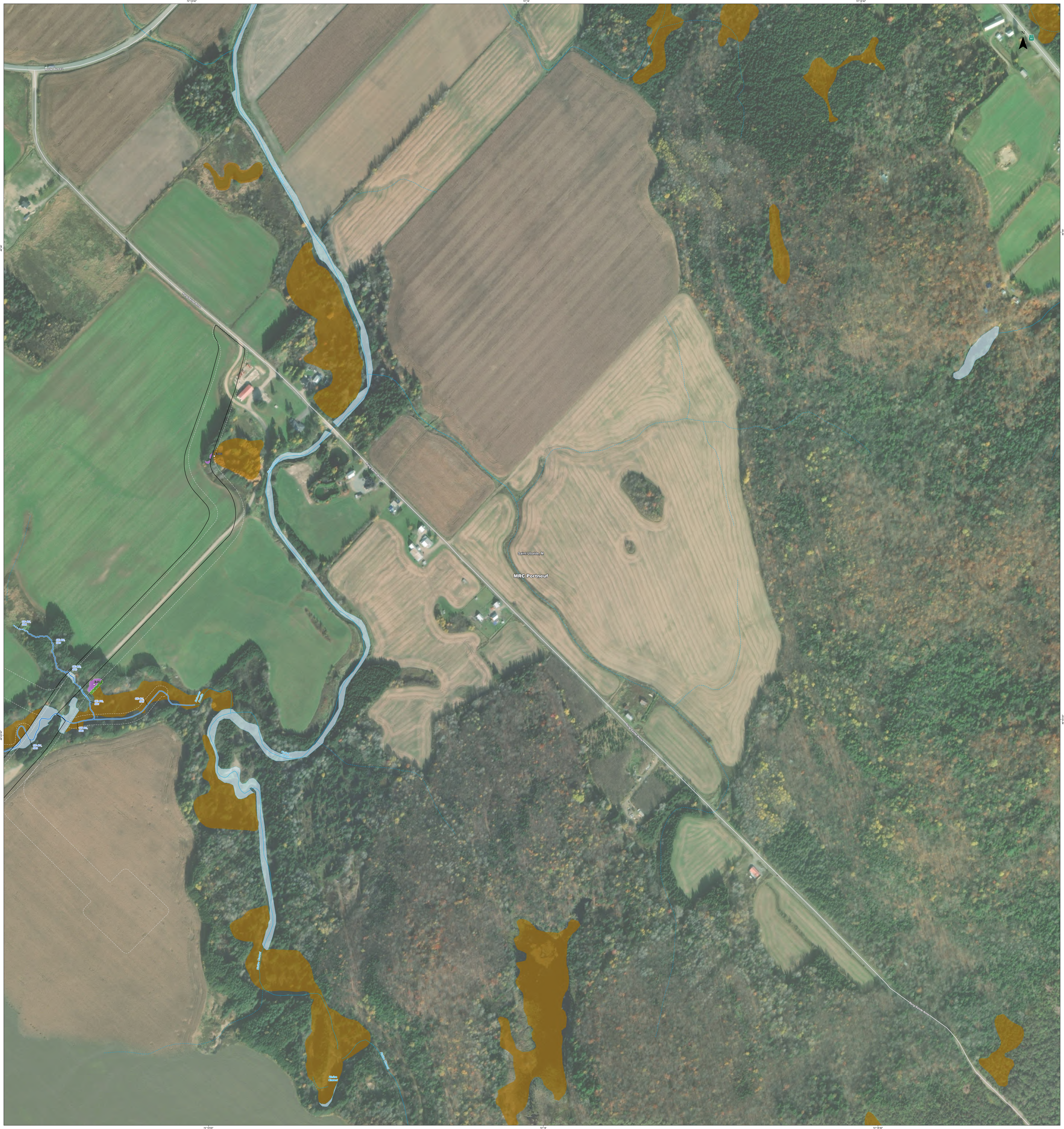

PROJET OPTIMISÉ (nov. 2025)

- Zone d'étude principale
- Zone d'inventaire 2024
- Zone d'inventaire 2025
- Emplacement d'éolienne

Empiètements projetés

- Empiètement permanent
- Empiètement temporaire
- Modification permanente potentielle (contrôle de la végétation au besoin)

MILIEUX HUMIDES

- Station d'inventaire
- MH01 Identifiant de la station
- Milieu humide caractérisé (WSP, 2023; AtkinsRéalis, 2024 et 2025, Synergis, 2024 et 2025)
- Milieu humide photo-interprété
- Autre milieu humide

Types de milieux humides

- Étang
- Herbier aquatique à plantes submergées ou à plantes émergentes
- Marais
- Marécage arborescent
- Marécage arbustif
- Marécage arborescent ou arbustif
- Prairie humide
- Tourbière boisée
- Tourbière ouverte ombrotrophe
- Tourbière ouverte minérotrophe

HYDROGRAPHIE

- Littoral
- Cours d'eau permanent
- Cours d'eau intermittent

Caractérisé (WSP, 2023; AtkinsRéalis, 2024 et 2025; Synergis, 2024 et 2025)

- Cours d'eau permanent
- Cours d'eau intermittent
- Rive

Photo-interprété (WSP, 2023; AtkinsRéalis, 2025)

- Cours d'eau permanent
- Cours d'eau intermittent

INFRASTRUCTURES

- Centrale hydroélectrique
- Poste de transformation
- Aéroport
- 40 Autoroute
- 159 Route nationale ou régionale
- Route collectrice ou artère
- Route locale
- Ligne de transport d'énergie
- Chemin de fer

LIMITES

- Limite municipale
- Limite de MRC

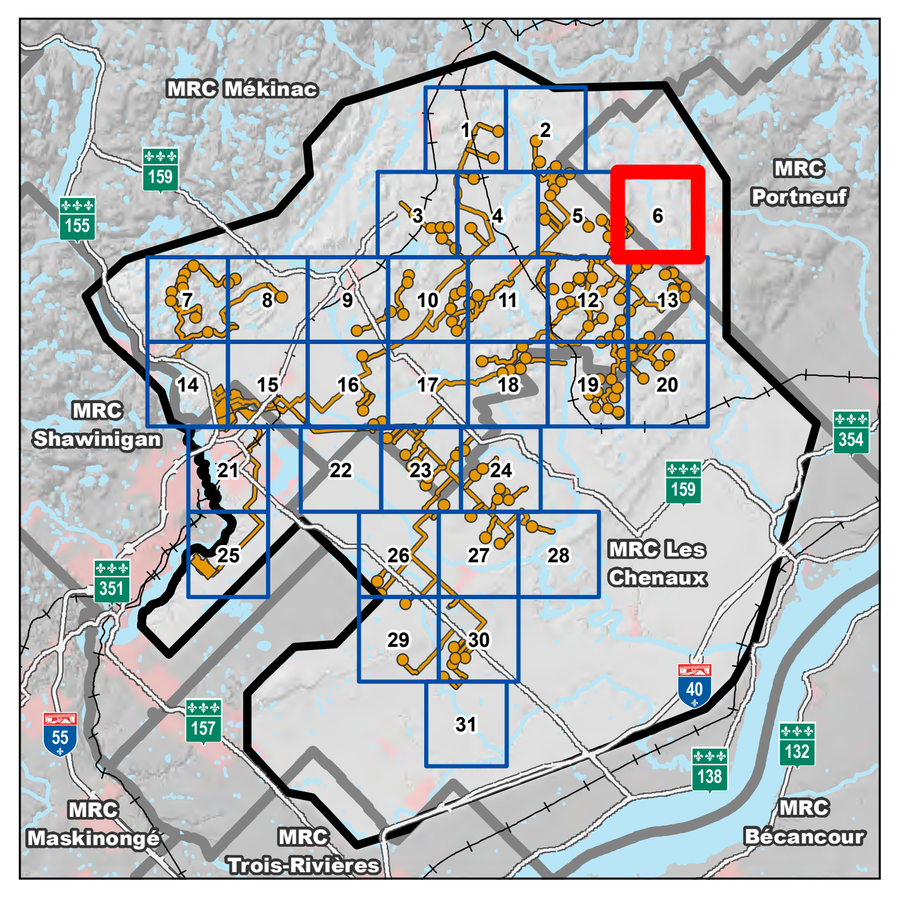

TES AtkinsRéalis

PROJET MAURICIE
Addenda 1

Feuillet 6-5-6
Atlas des milieux humides et hydriques - Projet optimisé (nov. 2025)

Sources :
Maxar Image, résolution 60 cm, ESRI, octobre 2024
Adresses Québec, MRNF Québec,septembre 2025
Base géographique de TransÉnergie, Hydro-Québec, avril 2024
Cartographie des milieux humides des secteurs habités du sud du Québec, Canards Illimités Canada, août 2022
Géobase du réseau hydrographique du Québec, MRNF Québec, novembre 2019
Indice d'humidité topographique et MNT dérivé du LIDAR, MRNF Québec, 2011
Occupation du sol des Basses-Terres du Saint-Laurent, MELCCFP Québec, 2018
Répertoire des sites de conservation volontaire du Québec, Réseau de milieux naturels protégés, janvier 2024
Système sur les découpages administratifs, MRNF Québec, août 2025
Référentiel québécois sur le bâtiment, MRNF Québec, décembre 2023

0 50 100 m
1/2 057
MTM, fuseau 8, NAD83 (SCRS)

Code du document
699440-4E0-L03-C6-5-atlasMHH-251201-00.mxd **Décembre 2025**



PROJET OPTIMISÉ (nov. 2025)

- Zone d'étude principale
- Zone d'inventaire 2024
- Zone d'inventaire 2025
- Emplacement d'éolienne

Empiétements projetés

- Empiètement permanent
- Empiètement temporaire
- Modification permanente potentielle (contrôle de la végétation au besoin)

MILIEUX HUMIDES

- Station d'inventaire
- MH01 Identifiant de la station
- Milieu humide caractérisé (WSP, 2023; AtkinsRéalis, 2024 et 2025, Synergis, 2024 et 2025)
- Milieu humide photo-interprété
- Autre milieu humide

Types de milieux humides

- Étang
- Herbier aquatique à plantes submergées ou à plantes émergentes
- Marais
- Marécage arborescent
- Marécage arbustif
- Marécage arborescent ou arbustif
- Prairie humide
- Tourbière boisée
- Tourbière ouverte ombrotrophe
- Tourbière ouverte minérotrophe

HYDROGRAPHIE

- Littoral
- Cours d'eau permanent
- Cours d'eau intermittent

Caractérisé (WSP, 2023; AtkinsRéalis, 2024 et 2025; Synergis, 2024 et 2025)

- Cours d'eau permanent
- Cours d'eau intermittent
- Rive

Photo-interprété (WSP, 2023; AtkinsRéalis, 2025)

- Cours d'eau permanent
- Cours d'eau intermittent

INFRASTRUCTURES

- Centrale hydroélectrique
- Poste de transformation
- Aéroport
- Autoroute
- Route nationale ou régionale
- Route collectrice ou artère
- Route locale
- Ligne de transport d'énergie
- Chemin de fer

LIMITES

- Limite municipale
- Limite de MRC

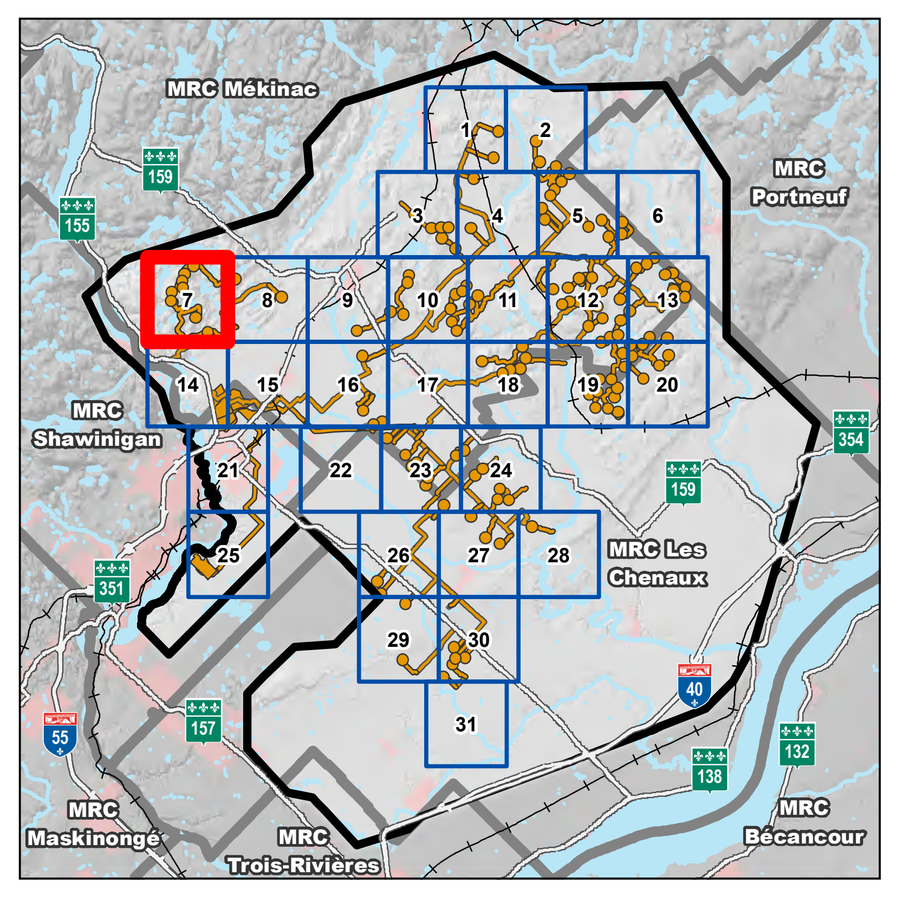

TES — AtkinsRéalis

PROJET MAURICIE
Addenda 1

Feuillet 6-5-7
Atlas des milieux humides et hydriques - Projet optimisé (nov. 2025)

Sources :
Orthophoto de l'inventaire écoforestier, résolution 20 cm, MRNF Québec, 2019
Adresses Québec, MRNF Québec,septembre 2025
Base géographique de TransÉnergie, Hydro-Québec, avril 2024
Cartographie des milieux humides des secteurs habités du sud du Québec, Canards Illimités Canada, août 2022
Géobase du réseau hydrographique du Québec, MRNF Québec, novembre 2019
Indice d'humidité topographique et MNT dérivé du LIDAR, MRNF Québec, 2011
Occupation du sol des Basses-Terres du Saint-Laurent, MELCCFP Québec, 2018
Répertoire des sites de conservation volontaire du Québec, Réseau de milieux naturels protégés, janvier 2024
Système sur les découpages administratifs, MRNF Québec, août 2025
Référentiel québécois sur le bâtiment, MRNF Québec, décembre 2023

0 — 50 — 100 m
1/2 057
MTM, fuseau 8, NAD83 (SCRS)

Code du document
699440-4E0-L03-C6-5-atlasMHH-251201-00.mxd

Décembre 2025



PROJET OPTIMISÉ (nov. 2025)

- Zone d'étude principale
- Zone d'inventaire 2024
- Zone d'inventaire 2025
- Emplacement d'éolienne

Empiètements projetés

- Empiètement permanent
- Empiètement temporaire
- Modification permanente potentielle (contrôle de la végétation au besoin)

MILIEUX HUMIDES

- Station d'inventaire
- MH01 Identifiant de la station
- Milieu humide caractérisé (WSP, 2023; AtkinsRéalis, 2024 et 2025, Synergis, 2024 et 2025)
- Milieu humide photo-interprété
- Autre milieu humide

Types de milieux humides

- Étang
- Herbier aquatique à plantes submergées ou à plantes émergentes
- Marais
- Marécage arborescent
- Marécage arbustif
- Marécage arborescent ou arbustif
- Prairie humide
- Tourbière boisée
- Tourbière ouverte ombrotrophe
- Tourbière ouverte minérotrophe

HYDROGRAPHIE

- Littoral
- Cours d'eau permanent
- Cours d'eau intermittent

Caractérisé (WSP, 2023; AtkinsRéalis, 2024 et 2025; Synergis, 2024 et 2025)

- Cours d'eau permanent
- Cours d'eau intermittent
- Rive

Photo-interprété (WSP, 2023; AtkinsRéalis, 2025)

- Cours d'eau permanent
- Cours d'eau intermittent

INFRASTRUCTURES

- Centrale hydroélectrique
- Poste de transformation
- Aéroport
- Autoroute
- Route nationale ou régionale
- Route collectrice ou artère
- Route locale
- Ligne de transport d'énergie
- Chemin de fer

LIMITES

- Limite municipale
- Limite de MRC

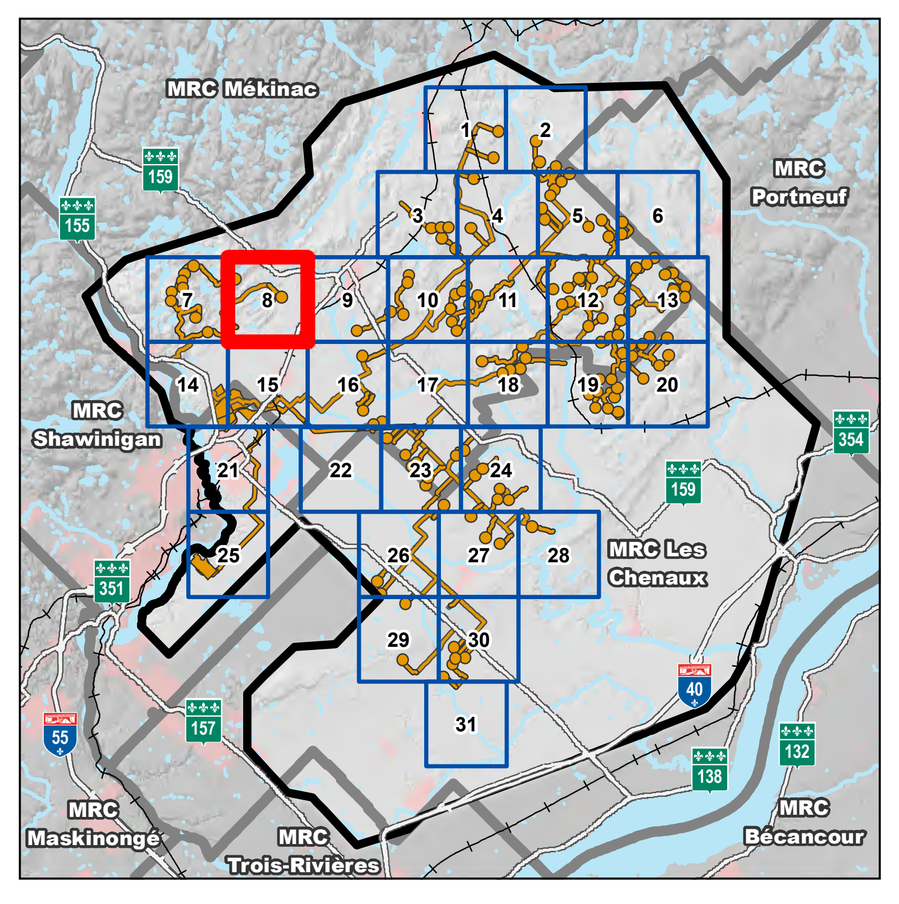

TES AtkinsRéalis

PROJET MAURICIE
Addenda 1

Feuillet 6-5-8
Atlas des milieux humides et hydriques - Projet optimisé (nov. 2025)

Sources :
Orthophoto de l'inventaire écoforestier, résolution 20 cm, MRNF Québec, 2019
Adresses Québec, MRNF Québec,septembre 2025
Base géographique de TransÉnergie, Hydro-Québec, avril 2024
Cartographie des milieux humides des secteurs habités du sud du Québec, Canards Illimités Canada, août 2022
Géobase du réseau hydrographique du Québec, MRNF Québec, novembre 2019
Indice d'humidité topographique et MNT dérivé du LIDAR, MRNF Québec, 2011
Occupation du sol des Basses-Terres du Saint-Laurent, MELCCFP Québec, 2018
Répertoire des sites de conservation volontaire du Québec, Réseau de milieux naturels protégés, janvier 2024
Système sur les découpages administratifs, MRNF Québec, août 2025
Référentiel québécois sur le bâtiment, MRNF Québec, décembre 2023

0 50 100 m
1/2 057
MTM, fuseau 8, NAD83 (SCRS)

Code du document
699440-4E0-L03-C6-5-atlasMHH-251201-00.mxd

Décembre 2025

C:\Users\bathi\Documents\699440_TES\Interne\Produit\6-Atlas\699440-4E0-L03-C6-5-atlasMHH-251201-00.mxd

PROJET OPTIMISÉ (nov. 2025)

- Zone d'étude principale
- Zone d'inventaire 2024
- Zone d'inventaire 2025
- Emplacement d'éolienne

Empiétements projetés

- Empiètement permanent
- Empiètement temporaire
- Modification permanente potentielle (contrôle de la végétation au besoin)

MILIEUX HUMIDES

- Station d'inventaire
- MH01 Identifiant de la station
- Milieu humide caractérisé (WSP, 2023; AtkinsRéalis, 2024 et 2025, Synergis, 2024 et 2025)
- Milieu humide photo-interprété
- Autre milieu humide

Types de milieux humides

- Étang
- Herbier aquatique à plantes submergées ou à plantes émergentes
- Marais
- Marécage arborescent
- Marécage arbustif
- Marécage arborescent ou arbustif
- Prairie humide
- Tourbière boisée
- Tourbière ouverte ombrotrophe
- Tourbière ouverte minérotrophe

HYDROGRAPHIE

- Littoral
- Cours d'eau permanent
- Cours d'eau intermittent

Caractérisé (WSP, 2023; AtkinsRéalis, 2024 et 2025; Synergis, 2024 et 2025)

- Cours d'eau permanent
- Cours d'eau intermittent
- Rive

Photo-interprété (WSP, 2023; AtkinsRéalis, 2025)

- Cours d'eau permanent
- Cours d'eau intermittent

INFRASTRUCTURES

- Centrale hydroélectrique
- Poste de transformation
- Aéroport
- Autoroute
- Route nationale ou régionale
- Route collectrice ou artère
- Route locale
- Ligne de transport d'énergie
- Chemin de fer

LIMITES

- Limite municipale
- Limite de MRC

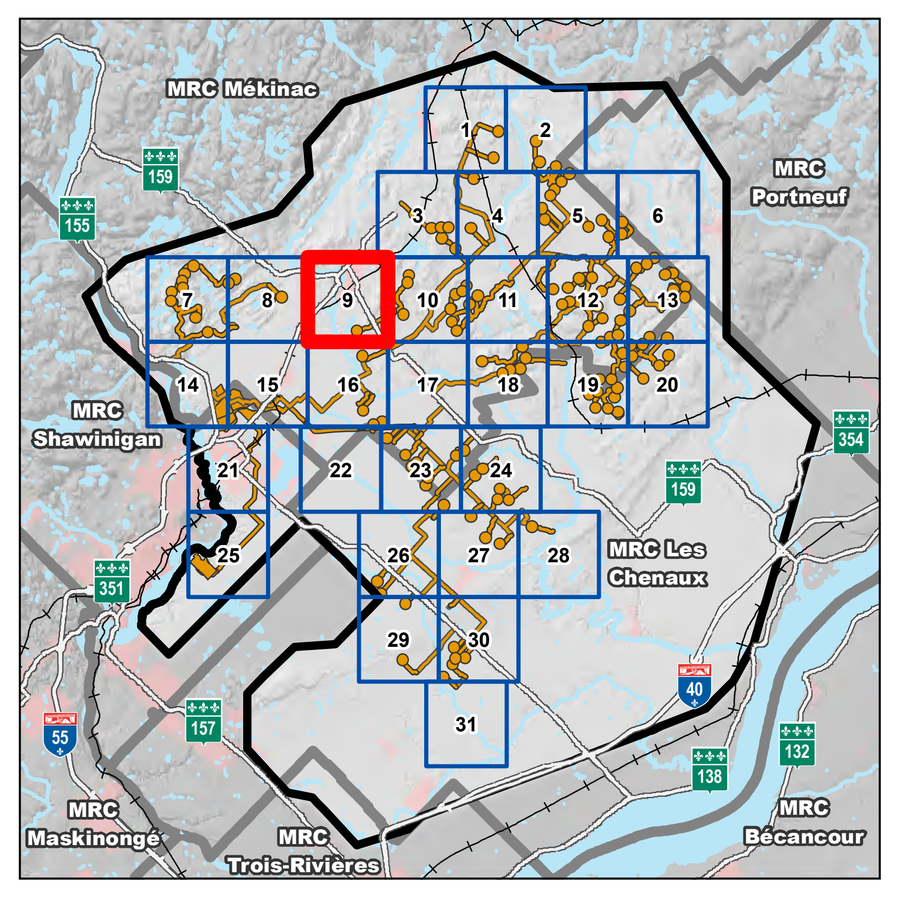

TES | AtkinsRéalis

PROJET MAURICIE
Addenda 1

Feuillet 6-5-9
Atlas des milieux humides et hydriques - Projet optimisé (nov. 2025)

Sources :
Orthophoto de l'inventaire écoforestier, résolution 20 cm, MRNF Québec, 2019
Adresses Québec, MRNF Québec,septembre 2025
Base géographique de TransÉnergie, Hydro-Québec, avril 2024
Cartographie des milieux humides des secteurs habités du sud du Québec, Canards Illimités Canada, août 2022
Géobase du réseau hydrographique du Québec, MRNF Québec, novembre 2019
Indice d'humidité topographique et MNT dérivé du LIDAR, MRNF Québec, 2011
Occupation du sol des Basses-Terres du Saint-Laurent, MELCCFP Québec, 2018
Répertoire des sites de conservation volontaire du Québec, Réseau de milieux naturels protégés, janvier 2024
Système sur les découpages administratifs, MRNF Québec, août 2025
Référentiel québécois sur le bâtiment, MRNF Québec, décembre 2023

0 50 100 m
1/2 057
MTM, fuseau 8, NAD83 (SCRS)

Code du document
699440-4E0-L03-C6-5-atlasMHH-251201-00.mxd

Décembre 2025

C:\Users\bathi\Documents\699440_TES\Interne\Produit\6-Atlas\699440-4E0-L03-C6-5-atlasMHH-251201-00.mxd



PROJET OPTIMISÉ (nov. 2025)

- Zone d'étude principale
- Zone d'inventaire 2024
- Zone d'inventaire 2025
- Emplacement d'éolienne

Empiétements projetés

- Empiètement permanent
- Empiètement temporaire
- Modification permanente potentielle (contrôle de la végétation au besoin)

MILIEUX HUMIDES

- Station d'inventaire
- MH01 Identifiant de la station
- Milieu humide caractérisé (WSP, 2023; AtkinsRéalis, 2024 et 2025, Synergis, 2024 et 2025)
- Milieu humide photo-interprété
- Autre milieu humide

Types de milieux humides

- Étang
- Herbier aquatique à plantes submergées ou à plantes émergentes
- Marais
- Marécage arborescent
- Marécage arbustif
- Marécage arborescent ou arbustif
- Prairie humide
- Tourbière boisée
- Tourbière ouverte ombrotrophe
- Tourbière ouverte minérotrophe

HYDROGRAPHIE

- Littoral
- Cours d'eau permanent
- Cours d'eau intermittent

Caractérisé (WSP, 2023; AtkinsRéalis, 2024 et 2025; Synergis, 2024 et 2025)

- Cours d'eau permanent
- Cours d'eau intermittent
- Rive

Photo-interprété (WSP, 2023; AtkinsRéalis, 2025)

- Cours d'eau permanent
- Cours d'eau intermittent

INFRASTRUCTURES

- Centrale hydroélectrique
- Poste de transformation
- Aéroport
- Autoroute
- Route nationale ou régionale
- Route collectrice ou artère
- Route locale
- Ligne de transport d'énergie
- Chemin de fer

LIMITES

- Limite municipale
- Limite de MRC

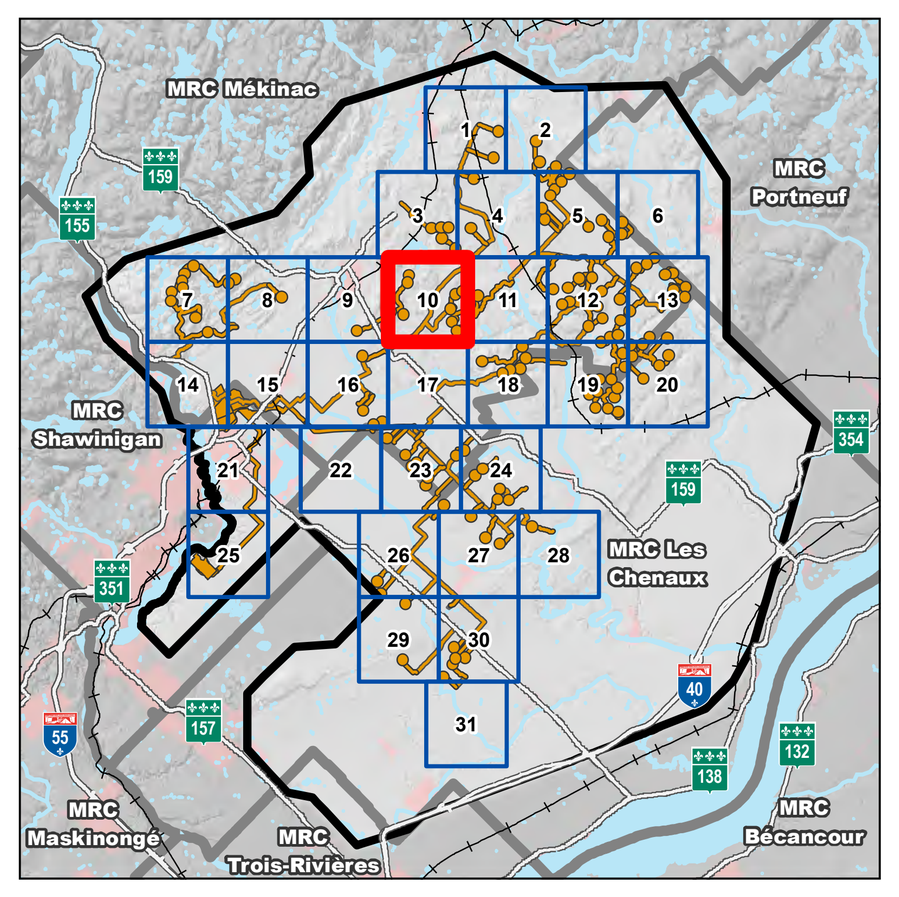

TES AtkinsRéalis

PROJET MAURICIE
Addenda 1

Feuillet 6-5-10
Atlas des milieux humides et hydriques - Projet optimisé (nov. 2025)

Sources :
Orthophoto de l'inventaire écoforestier, résolution 20 cm, MRNF Québec, 2019
Adresses Québec, MRNF Québec,septembre 2025
Base géographique de TransÉnergie, Hydro-Québec, avril 2024
Cartographie des milieux humides des secteurs habités du sud du Québec, Canards Illimités Canada, août 2022
Géobase du réseau hydrographique du Québec, MRNF Québec, novembre 2019
Indice d'humidité topographique et MNT dérivé du LIDAR, MRNF Québec, 2011
Occupation du sol des Basses-Terres du Saint-Laurent, MELCCFP Québec, 2018
Répertoire des sites de conservation volontaire du Québec, Réseau de milieux naturels protégés, janvier 2024
Système sur les découpages administratifs, MRNF Québec, août 2025
Référentiel québécois sur le bâtiment, MRNF Québec, décembre 2023

0 50 100 m
1/2 057
MTM, fuseau 8, NAD83 (SCRS)

Code du document
699440-4E0-L03-C6-5-atlasMHH-251201-00.mxd

Décembre 2025

C:\Users\bathl\Documents\699440_TES\Interne\Produit\6-Atlas\699440-4E0-L03-C6-5-atlasMHH-251201-00.mxd

72°27'
72°26'30"
72°26'
72°25'30"
46°47'30"
46°47'
46°46'30"

Saint-Adolphe-P

MRC Mékinac

Rivière Batiscan

Rivière aux Canards

N

PROJET OPTIMISÉ (nov. 2025)

- Zone d'étude principale
- Zone d'inventaire 2024
- Zone d'inventaire 2025
- Emplacement d'éolienne

Empiètements projetés

- Empiètement permanent
- Empiètement temporaire
- Modification permanente potentielle (contrôle de la végétation au besoin)

MILIEUX HUMIDES

- Station d'inventaire
- Identifiant de la station
- Milieu humide caractérisé (WSP, 2023; AtkinsRéalis, 2024 et 2025, Synergis, 2024 et 2025)
- Milieu humide photo-interprété
- Autre milieu humide

Types de milieux humides

- Étang
- Herbier aquatique à plantes submergées ou à plantes émergentes
- Marais
- Marécage arborescent
- Marécage arbustif
- Marécage arborescent ou arbustif
- Prairie humide
- Tourbière boisée
- Tourbière ouverte ombrotrophe
- Tourbière ouverte minérotrophe

HYDROGRAPHIE

- Littoral
- Cours d'eau permanent
- Cours d'eau intermittent

Caractérisé (WSP, 2023; AtkinsRéalis, 2024 et 2025; Synergis, 2024 et 2025)

- Cours d'eau permanent
- Cours d'eau intermittent
- Rive

Photo-interprété (WSP, 2023; AtkinsRéalis, 2025)

- Cours d'eau permanent
- Cours d'eau intermittent

INFRASTRUCTURES

- Centrale hydroélectrique
- Poste de transformation
- Aéroport
- Autoroute
- Route nationale ou régionale
- Route collectrice ou artère
- Route locale
- Ligne de transport d'énergie
- Chemin de fer

LIMITES

- Limite municipale
- Limite de MRC

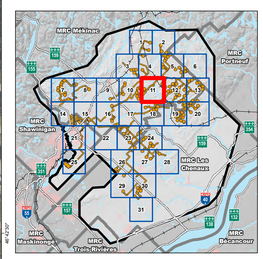

TES | AtkinsRéalis

PROJET MAURICIE
Addenda 1

Feuillet 6-5-11
Atlas des milieux humides et hydriques - Projet optimisé (nov. 2025)

Sources :
Orthophoto de l'inventaire écoforestier, résolution 20 cm, MRNF Québec, 2019
Adresses Québec, MRNF Québec,septembre 2025
Base géographique de TransÉnergie, Hydro-Québec, avril 2024
Cartographie des milieux humides des secteurs habités du sud du Québec, Canards Illimités Canada, mars 2016
Couvert de basses terres arbustif du Québec, MRNF Québec, novembre 2019
Indice d'humidité topographique et MNT dérivé du LiDAR, MRNF Québec, 2011
Occupation du sol des Basses-Terres du Saint-Laurent, MELCCFP Québec, 2018
Répertoire des sites de conservation volontaire du Québec, Réseau de milieux naturels protégés, janvier 2024
Système sur les découpages administratifs, MRNF Québec, août 2025
Référentiel québécois sur le bâtiment, MRNF Québec, décembre 2023

0 50 100 m
1/2 057
MTM, fuseau 8, NAD83 (SCRS)

Code du document
699440-4E0-L03-C6-5-atlasMHH-251201-00.mxd

Décembre 2025

N:\Users\bathi\Documents\699440_TES\Interne\Produit\4-Atlas\699440-4E0-L03-C6-5-atlasMHH-251201-00.mxd

PROJET OPTIMISÉ (nov. 2025)

Zone d'étude principale
Zone d'inventaire 2024
Zone d'inventaire 2025
Emplacement d'éolienne

Empiétements projetés

Empiètement permanent
Empiètement temporaire
Modification permanente potentielle (contrôle de la végétation au besoin)

MILIEUX HUMIDES

Station d'inventaire
MH01 Identifiant de la station
Milieu humide caractérisé (WSP, 2023; AtkinsRéalis, 2024 et 2025, Synergis, 2024 et 2025)
Milieu humide photo-interprété
Autre milieu humide

Types de milieux humides

Étang
Herbier aquatique à plantes submergées ou à plantes émergentes
Marais
Marécage arborescent
Marécage arbustif
Marécage arborescent ou arbustif
Prairie humide
Tourbière boisée
Tourbière ouverte ombrotrophe
Tourbière ouverte minérotrophe

HYDROGRAPHIE

Littoral
Cours d'eau permanent
Cours d'eau intermittent

Caractérisé (WSP, 2023; AtkinsRéalis, 2024 et 2025; Synergis, 2024 et 2025)

Cours d'eau permanent
Cours d'eau intermittent
Rive

Photo-interprété (WSP, 2023; AtkinsRéalis, 2025)

Cours d'eau permanent
Cours d'eau intermittent

INFRASTRUCTURES

Centrale hydroélectrique
Poste de transformation
Aéroport
Autoroute
Route nationale ou régionale
Route collectrice ou artère
Route locale
Ligne de transport d'énergie
Chemin de fer

LIMITES

Limite municipale
Limite de MRC

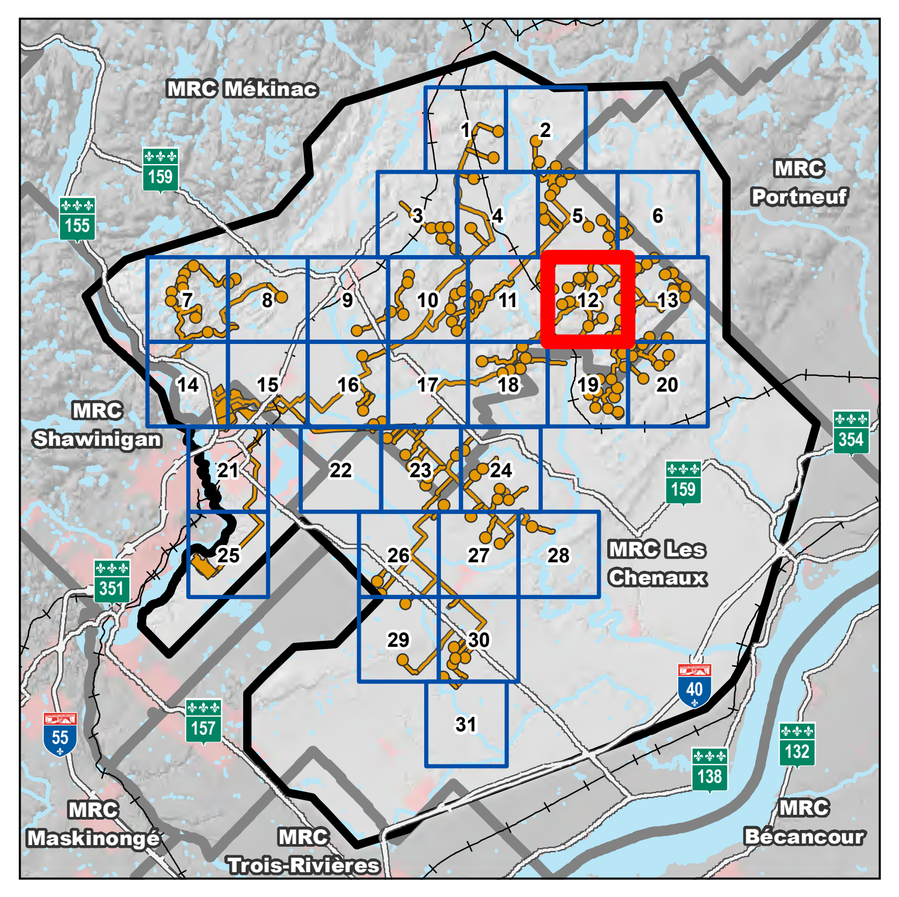

TES — AtkinsRéalis

PROJET MAURICIE
Addenda 1

Feuillet 6-5-12
Atlas des milieux humides et hydriques - Projet optimisé (nov. 2025)

Sources :
Orthophoto de l'inventaire écoforestier, résolution 20 cm, MRNF Québec, 2019
Adresses Québec, MRNF Québec,septembre 2025
Base géographique de TransÉnergie, Hydro-Québec, avril 2024
Cartographie des milieux humides des secteurs habités du sud du Québec, Canards Illimités Canada, août 2022
Géobase du réseau hydrographique du Québec, MRNF Québec, novembre 2019
Indice d'humidité topographique et MNT dérivé du LIDAR, MRNF Québec, 2011
Occupation du sol des Basses-Terres du Saint-Laurent, MELCCFP Québec, 2018
Répertoire des sites de conservation volontaire du Québec, Réseau de milieux naturels protégés, janvier 2024
Système sur les découpages administratifs, MRNF Québec, août 2025
Référentiel québécois sur le bâtiment, MRNF Québec, décembre 2023

0 50 100 m
1/2 057
MTM, fuseau 8, NAD83 (SCRS)

Code du document
699440-4E0-L03-C6-5-atlasMHH-251201-00.mxd

Décembre 2025

C:\Users\bathi\Documents\699440_TES\Interne\Produit\6-Atlas\699440-4E0-L03-C6-5-atlasMHH-251201-00.mxd



PROJET OPTIMISÉ (nov. 2025)

- Zone d'étude principale
- Zone d'inventaire 2024
- Zone d'inventaire 2025
- Emplacement d'éolienne

Empiétements projetés

- Empiètement permanent
- Empiètement temporaire
- Modification permanente potentielle (contrôle de la végétation au besoin)

MILIEUX HUMIDES

- Station d'inventaire
- MH01 Identifiant de la station
- Milieu humide caractérisé (WSP, 2023; AtkinsRéalis, 2024 et 2025, Synergis, 2024 et 2025)
- Milieu humide photo-interprété
- Autre milieu humide

Types de milieux humides

- Étang
- Herbier aquatique à plantes submergées ou à plantes émergentes
- Marais
- Marécage arborescent
- Marécage arbustif
- Marécage arborescent ou arbustif
- Prairie humide
- Tourbière boisée
- Tourbière ouverte ombrotrophe
- Tourbière ouverte minérotrophe

HYDROGRAPHIE

- Littoral
- Cours d'eau permanent
- Cours d'eau intermittent

Caractérisé (WSP, 2023; AtkinsRéalis, 2024 et 2025; Synergis, 2024 et 2025)

- Cours d'eau permanent
- Cours d'eau intermittent
- Rive

Photo-interprété (WSP, 2023; AtkinsRéalis, 2025)

- Cours d'eau permanent
- Cours d'eau intermittent

INFRASTRUCTURES

- Centrale hydroélectrique
- Poste de transformation
- Aéroport
- Autoroute
- Route nationale ou régionale
- Route collectrice ou artère
- Route locale
- Ligne de transport d'énergie
- Chemin de fer

LIMITES

- Limite municipale
- Limite de MRC

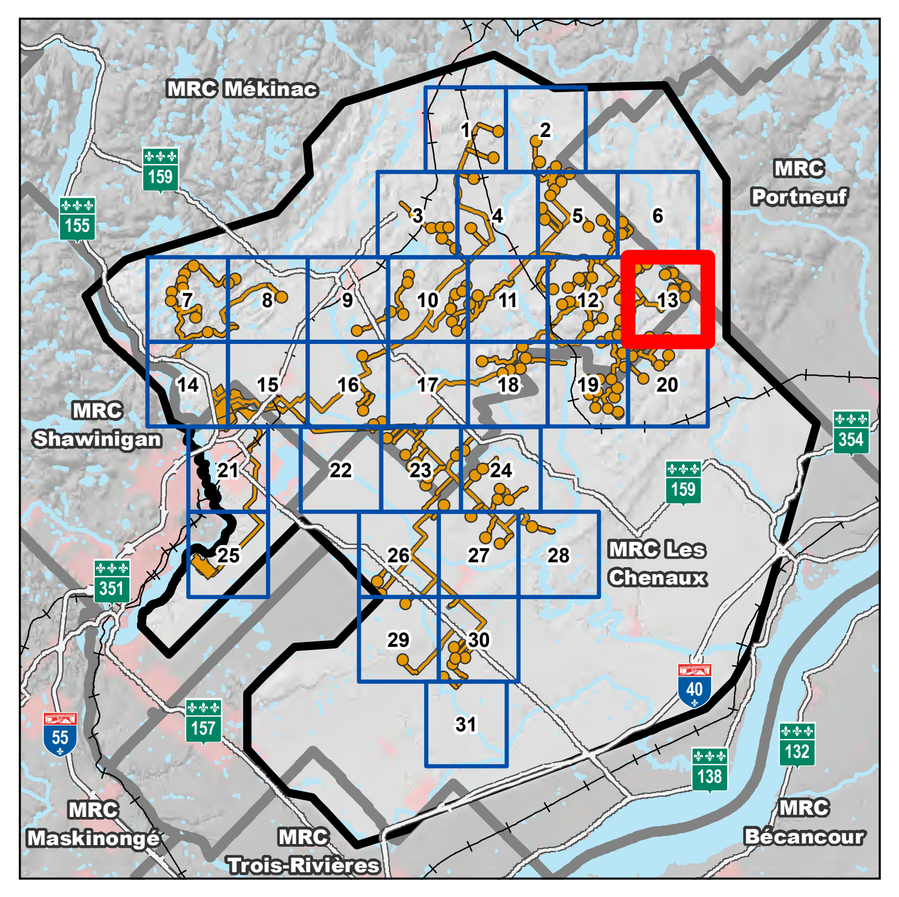

TES AtkinsRéalis

PROJET MAURICIE
Addenda 1

Feuillet 6-5-13
Atlas des milieux humides et hydriques - Projet optimisé (nov. 2025)

Sources :
Orthophoto de l'inventaire écoforestier, résolution 20 cm, MRNF Québec, 2019
Adresses Québec, MRNF Québec,septembre 2025
Base géographique de TransÉnergie, Hydro-Québec, avril 2024
Cartographie des milieux humides des secteurs habités du sud du Québec, Canards Illimités Canada, août 2022
Géobase du réseau hydrographique du Québec, MRNF Québec, novembre 2019
Indice d'humidité topographique et MNT dérivé du LIDAR, MRNF Québec, 2011
Occupation du sol des Basses-Terres du Saint-Laurent, MELCCFP Québec, 2018
Répertoire des sites de conservation volontaire du Québec, Réseau de milieux naturels protégés, janvier 2024
Système sur les découpages administratifs, MRNF Québec, août 2025
Référentiel québécois sur le bâtiment, MRNF Québec, décembre 2023

0 50 100 m
1/2 057
MTM, fuseau 8, NAD83 (SCRS)

Code du document
699440-4E0-L03-C6-5-atlasMHH-251201-00.mxd

Décembre 2025

C:\Users\bath\Documents\699440_TES\Interne\Produit\6-Atlas\699440-4E0-L03-C6-5-atlasMHH-251201-00.mxd

72°43'
72°41'30"
72°41'
46°47'30"
46°47'
TNO aquatique de la MRC de Mékinac, G
TNO aquatique de la MRC géographique de Shawinigan, G
MRC Mékinac
MRC Shawinigan
Grandes-Piles, VL
Shawinigan, V
Chemin Flora-Marchand
Rue des Draveurs
Rue des Estacades
Chemin Flora-Marchand
Rue du Rivage
155
55

PROJET OPTIMISÉ (nov. 2025)

- Zone d'étude principale
- Zone d'inventaire 2024
- Zone d'inventaire 2025
- Emplacement d'éolienne

Empiètements projetés

- Empiètement permanent
- Empiètement temporaire
- Modification permanente potentielle (contrôle de la végétation au besoin)

MILIEUX HUMIDES

- Station d'inventaire
- Identifiant de la station
- Milieu humide caractérisé (WSP, 2023; AtkinsRéalis, 2024 et 2025, Synergis, 2024 et 2025)
- Milieu humide photo-interprété
- Autre milieu humide

Types de milieux humides

- Étang
- Herbier aquatique à plantes submergées ou à plantes émergentes
- Marais
- Marécage arborescent
- Marécage arbustif
- Marécage arborescent ou arbustif
- Prairie humide
- Tourbière boisée
- Tourbière ouverte ombrotrophe
- Tourbière ouverte minérotrophe

HYDROGRAPHIE

- Littoral
- Cours d'eau permanent
- Cours d'eau intermittent

Caractérisé (WSP, 2023; AtkinsRéalis, 2024 et 2025; Synergis, 2024 et 2025)

- Cours d'eau permanent
- Cours d'eau intermittent
- Rive

Photo-interprété (WSP, 2023; AtkinsRéalis, 2025)

- Cours d'eau permanent
- Cours d'eau intermittent

INFRASTRUCTURES

- Centrale hydroélectrique
- Poste de transformation
- Aéroport
- Autoroute
- Route nationale ou régionale
- Route collectrice ou artère
- Route locale
- Ligne de transport d'énergie
- Chemin de fer

LIMITES

- Limite municipale
- Limite de MRC

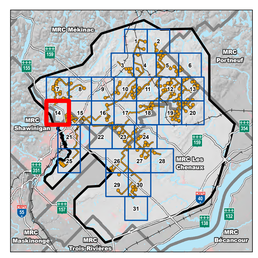

TES
AtkinsRéalis

PROJET MAURICIE
Addenda 1

Feuillet 6-5-14
Atlas des milieux humides et hydriques - Projet optimisé (nov. 2025)

Sources :
Orthophoto de l'inventaire écoforestier, résolution 20 cm, MRNF Québec, 2019
Adresses Québec, MRNF Québec,septembre 2025
Base géographique de TransÉnergie, Hydro-Québec, avril 2024
Cartographie des milieux humides des secteurs habités du sud du Québec, Canards Illimités Canada, août 2016
Couverture terrestre du territoire québécois du Québec, MRNF Québec, novembre 2019
Indice d'humidité topographique et MNT dérivé du LiDAR, MRNF Québec, 2011
Occupation du sol des Basses-Terres du Saint-Laurent, MELCCFP Québec, 2018
Répertoire des aires de conservation volontaire du Québec, Réseau de milieux naturels protégés, janvier 2024
Système sur les découpages administratifs, MRNF Québec, août 2025
Référentiel québécois sur le bâtiment, MRNF Québec, décembre 2023

0 50 100 m
1/2 057
MTM, fuseau 8, NAD83 (SCRS)

Code du document
699440-4E0-L03-C6-5-atlasMHH-251201-00.mxd

Décembre 2025

C:\Users\bathh\Documents\699440_TES\Share\Produit\E-Atlas\699440-4E0-L03-C6-5-atlasMHH-251201-00.mxd

PROJET OPTIMISÉ (nov. 2025)

- Zone d'étude principale
- Zone d'inventaire 2024
- Zone d'inventaire 2025
- Emplacement d'éolienne

Empiétements projetés

- Empiètement permanent
- Empiètement temporaire
- Modification permanente potentielle (contrôle de la végétation au besoin)

MILIEUX HUMIDES

- Station d'inventaire
- MH01 Identifiant de la station
- Milieu humide caractérisé (WSP, 2023; AtkinsRéalis, 2024 et 2025, Synergis, 2024 et 2025)
- Milieu humide photo-interprété
- Autre milieu humide

Types de milieux humides

- Étang
- Herbier aquatique à plantes submergées ou à plantes émergentes
- Marais
- Marécage arborescent
- Marécage arbustif
- Marécage arborescent ou arbustif
- Prairie humide
- Tourbière boisée
- Tourbière ouverte ombrotrophe
- Tourbière ouverte minérotrophe

HYDROGRAPHIE

- Littoral
- Cours d'eau permanent
- Cours d'eau intermittent

Caractérisé (WSP, 2023; AtkinsRéalis, 2024 et 2025; Synergis, 2024 et 2025)

- Cours d'eau permanent
- Cours d'eau intermittent
- Rive

Photo-interprété (WSP, 2023; AtkinsRéalis, 2025)

- Cours d'eau permanent
- Cours d'eau intermittent

INFRASTRUCTURES

- Centrale hydroélectrique
- Poste de transformation
- Aéroport
- Autoroute
- Route nationale ou régionale
- Route collectrice ou artère
- Route locale
- Ligne de transport d'énergie
- Chemin de fer

LIMITES

- Limite municipale
- Limite de MRC

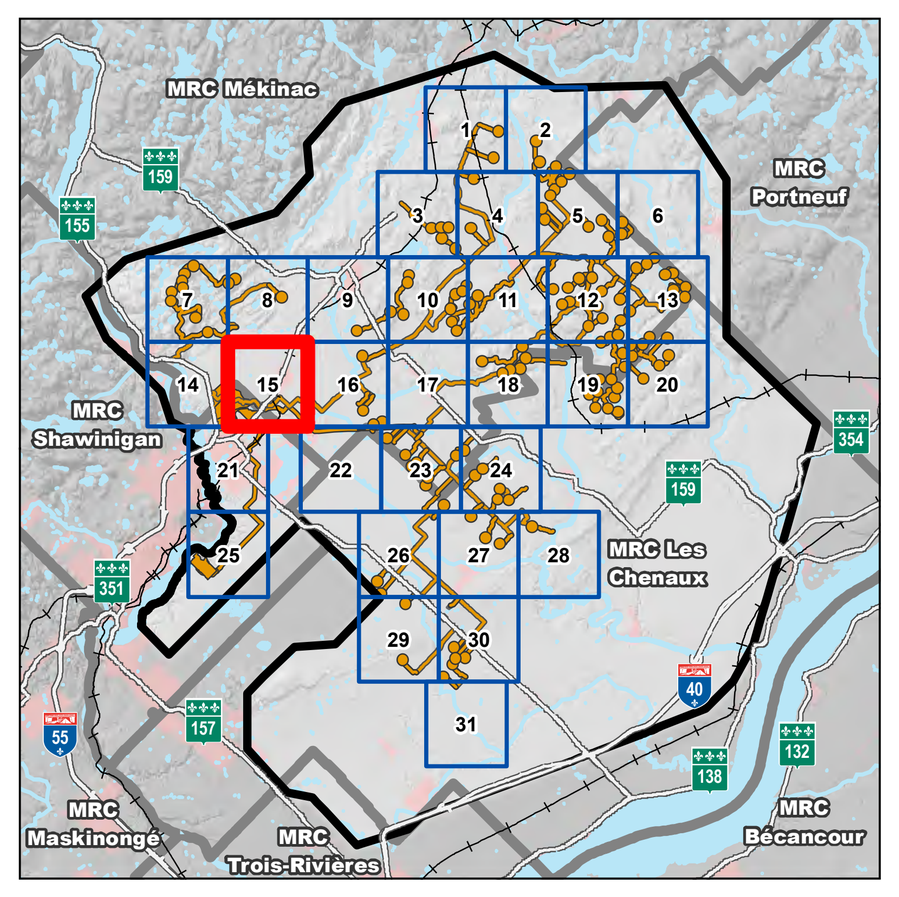

TES AtkinsRéalis

PROJET MAURICIE
Addenda 1

Feuillet 6-5-15
Atlas des milieux humides et hydriques - Projet optimisé (nov. 2025)

Sources :
Orthophoto de l'inventaire écoforestier, résolution 20 cm, MRNF Québec, 2019
Adresses Québec, MRNF Québec,septembre 2025
Base géographique de TransÉnergie, Hydro-Québec, avril 2024
Cartographie des milieux humides des secteurs habités du sud du Québec, Canards Illimités Canada, août 2022
Géobase du réseau hydrographique du Québec, MRNF Québec, novembre 2019
Indice d'humidité topographique et MNT dérivé du LIDAR, MRNF Québec, 2011
Occupation du sol des Basses-Terres du Saint-Laurent, MELCCFP Québec, 2018
Répertoire des sites de conservation volontaire du Québec, Réseau de milieux naturels protégés, janvier 2024
Système sur les découpages administratifs, MRNF Québec, août 2025
Référentiel québécois sur le bâtiment, MRNF Québec, décembre 2023

0 50 100 m
1/2 057
MTM, fuseau 8, NAD83 (SCRS)

Code du document
699440-4E0-L03-C6-5-atlasMHH-251201-00.mxd
Décembre 2025

C:\Users\bathi\Documents\699440_TES\Interne\Produit\6-Atlas\699440-4E0-L03-C6-5-atlasMHH-251201-00.mxd

PROJET OPTIMISÉ (nov. 2025)

- Zone d'étude principale
- Zone d'inventaire 2024
- Zone d'inventaire 2025
- Emplacement d'éolienne

Empiétements projetés

- Empiètement permanent
- Empiètement temporaire
- Modification permanente potentielle (contrôle de la végétation au besoin)

MILIEUX HUMIDES

- Station d'inventaire
- MH01 Identifiant de la station
- Milieu humide caractérisé (WSP, 2023; AtkinsRéalis, 2024 et 2025, Synergis, 2024 et 2025)
- Milieu humide photo-interprété
- Autre milieu humide

Types de milieux humides

- Étang
- Herbier aquatique à plantes submergées ou à plantes émergentes
- Marais
- Marécage arborescent
- Marécage arbustif
- Marécage arborescent ou arbustif
- Prairie humide
- Tourbière boisée
- Tourbière ouverte ombrotrophe
- Tourbière ouverte minérotrophe

HYDROGRAPHIE

- Littoral
- Cours d'eau permanent
- Cours d'eau intermittent

Caractérisé (WSP, 2023; AtkinsRéalis, 2024 et 2025; Synergis, 2024 et 2025)

- Cours d'eau permanent
- Cours d'eau intermittent
- Rive

Photo-interprété (WSP, 2023; AtkinsRéalis, 2025)

- Cours d'eau permanent
- Cours d'eau intermittent

INFRASTRUCTURES

- Centrale hydroélectrique
- Poste de transformation
- Aéroport
- Autoroute
- Route nationale ou régionale
- Route collectrice ou artère
- Route locale
- Ligne de transport d'énergie
- Chemin de fer

LIMITES

- Limite municipale
- Limite de MRC

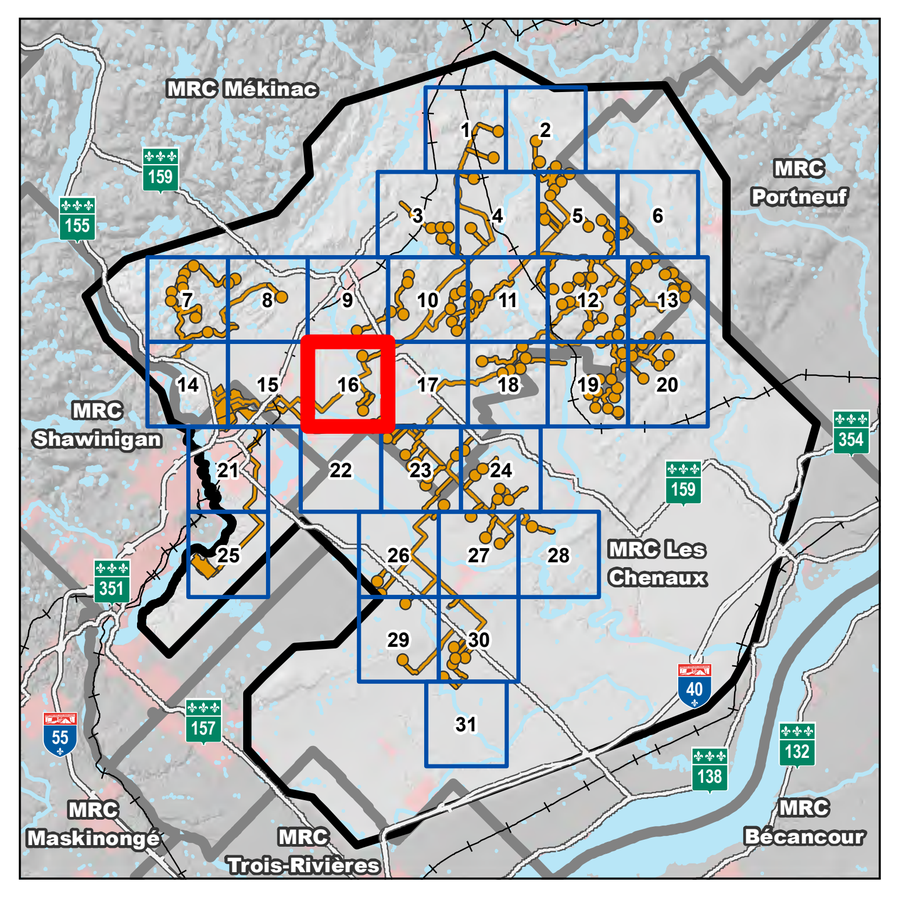

TES AtkinsRéalis

PROJET MAURICIE
Addenda 1

Feuillet 6-5-16
Atlas des milieux humides et hydriques - Projet optimisé (nov. 2025)

Sources :
Orthophoto de l'inventaire écoforestier, résolution 20 cm, MRNF Québec, 2019
Adresses Québec, MRNF Québec,septembre 2025
Base géographique de TransÉnergie, Hydro-Québec, avril 2024
Cartographie des milieux humides des secteurs habités du sud du Québec, Canards Illimités Canada, août 2022
Géobase du réseau hydrographique du Québec, MRNF Québec, novembre 2019
Indice d'humidité topographique et MNT dérivé du LIDAR, MRNF Québec, 2011
Occupation du sol des Basses-Terres du Saint-Laurent, MELCCFP Québec, 2018
Répertoire des sites de conservation volontaire du Québec, Réseau de milieux naturels protégés, janvier 2024
Système sur les découpages administratifs, MRNF Québec, août 2025
Référentiel québécois sur le bâtiment, MRNF Québec, décembre 2023

0 50 100 m
1/2 057
MTM, fuseau 8, NAD83 (SCRS)

Code du document
699440-4E0-L03-C6-5-atlasMHH-251201-00.mxd

Décembre 2025

C:\Users\bathi\Documents\699440_TES\Interne\Produit\6-Atlas\699440-4E0-L03-C6-5-atlasMHH-251201-00.mxd

C:\Users\bathi\Documents\699440_TES\interne\Produit\6-Atlas\699440-4E0-L03-C6-5-atlasMHH-251201-00.mxd

PROJET OPTIMISÉ (nov. 2025)

- Zone d'étude principale
- Zone d'inventaire 2024
- Zone d'inventaire 2025
- Emplacement d'éolienne

Empiétements projetés

- Empiètement permanent
- Empiètement temporaire
- Modification permanente potentielle (contrôle de la végétation au besoin)

MILIEUX HUMIDES

- Station d'inventaire
- MH01 Identifiant de la station
- Milieu humide caractérisé (WSP, 2023; AtkinsRéalis, 2024 et 2025, Synergis, 2024 et 2025)
- Milieu humide photo-interprété
- Autre milieu humide

Types de milieux humides

- Étang
- Herbier aquatique à plantes submergées ou à plantes émergentes
- Marais
- Marécage arborescent
- Marécage arbustif
- Marécage arborescent ou arbustif
- Prairie humide
- Tourbière boisée
- Tourbière ouverte ombrotrophe
- Tourbière ouverte minérotrophe

HYDROGRAPHIE

- Littoral
- Cours d'eau permanent
- Cours d'eau intermittent

Caractérisé (WSP, 2023; AtkinsRéalis, 2024 et 2025; Synergis, 2024 et 2025)

- Cours d'eau permanent
- Cours d'eau intermittent
- Rive

Photo-interprété (WSP, 2023; AtkinsRéalis, 2025)

- Cours d'eau permanent
- Cours d'eau intermittent

INFRASTRUCTURES

- Centrale hydroélectrique
- Poste de transformation
- Aéroport
- Autoroute
- Route nationale ou régionale
- Route collectrice ou artère
- Route locale
- Ligne de transport d'énergie
- Chemin de fer

LIMITES

- Limite municipale
- Limite de MRC

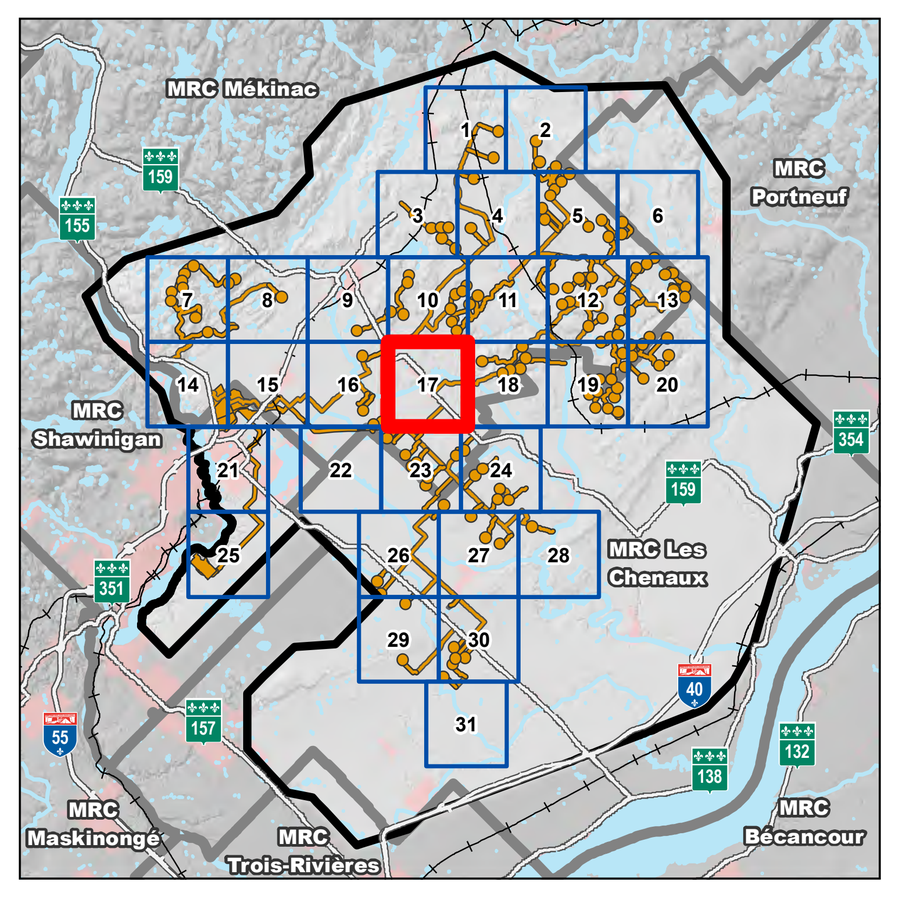

TES — AtkinsRéalis

PROJET MAURICIE
Addenda 1

Feuillet 6-5-17
Atlas des milieux humides et hydriques - Projet optimisé (nov. 2025)

Sources :
Orthophoto de l'inventaire écoforestier, résolution 20 cm, MRNF Québec, 2019
Adresses Québec, MRNF Québec,septembre 2025
Base géographique de TransÉnergie, Hydro-Québec, avril 2024
Cartographie des milieux humides des secteurs habités du sud du Québec, Canards Illimités Canada, août 2022
Géobase du réseau hydrographique du Québec, MRNF Québec, novembre 2019
Indice d'humidité topographique et MNT dérivé du LIDAR, MRNF Québec, 2011
Occupation du sol des Basses-Terres du Saint-Laurent, MELCCFP Québec, 2018
Répertoire des sites de conservation volontaire du Québec, Réseau de milieux naturels protégés, janvier 2024
Système sur les découpages administratifs, MRNF Québec, août 2025
Référentiel québécois sur le bâtiment, MRNF Québec, décembre 2023

0 50 100 m
1/2 057
MTM, fuseau 8, NAD83 (SCRS)

Code du document
699440-4E0-L03-C6-5-atlasMHH-251201-00.mxd

Décembre 2025

PROJET OPTIMISÉ (nov. 2025)

- Zone d'étude principale
- Zone d'inventaire 2024
- Zone d'inventaire 2025
- Emplacement d'éolienne

Empiétements projetés

- Empiètement permanent
- Empiètement temporaire
- Modification permanente potentielle (contrôle de la végétation au besoin)

MILIEUX HUMIDES

- Station d'inventaire
- MH01 Identifiant de la station
- Milieu humide caractérisé (WSP, 2023; AtkinsRéalis, 2024 et 2025, Synergis, 2024 et 2025)
- Milieu humide photo-interprété
- Autre milieu humide

Types de milieux humides

- Étang
- Herbier aquatique à plantes submergées ou à plantes émergentes
- Marais
- Marécage arborescent
- Marécage arbustif
- Marécage arborescent ou arbustif
- Prairie humide
- Tourbière boisée
- Tourbière ouverte ombrotrophe
- Tourbière ouverte minérotrophe

HYDROGRAPHIE

- Littoral
- Cours d'eau permanent
- Cours d'eau intermittent

Caractérisé (WSP, 2023; AtkinsRéalis, 2024 et 2025; Synergis, 2024 et 2025)

- Cours d'eau permanent
- Cours d'eau intermittent
- Rive

Photo-interprété (WSP, 2023; AtkinsRéalis, 2025)

- Cours d'eau permanent
- Cours d'eau intermittent

INFRASTRUCTURES

- Centrale hydroélectrique
- Poste de transformation
- Aéroport
- Autoroute
- Route nationale ou régionale
- Route collectrice ou artère
- Route locale
- Ligne de transport d'énergie
- Chemin de fer

LIMITES

- Limite municipale
- Limite de MRC

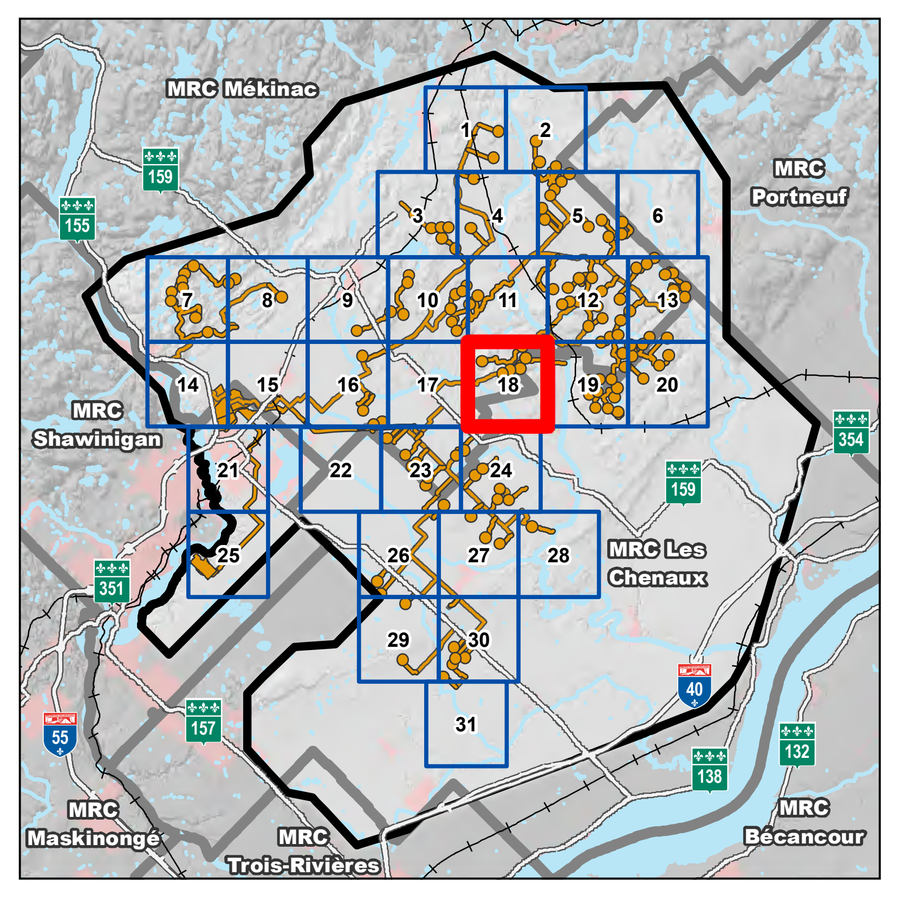

TES   AtkinsRéalis

PROJET MAURICIE
Addenda 1

Feuillet 6-5-18
Atlas des milieux humides et hydriques - Projet optimisé (nov. 2025)

Sources :
Orthophoto de l'inventaire écoforestier, résolution 20 cm, MRNF Québec, 2019
Adresses Québec, MRNF Québec,septembre 2025
Base géographique de TransÉnergie, Hydro-Québec, avril 2024
Cartographie des milieux humides des secteurs habités du sud du Québec, Canards Illimités Canada, août 2022
Géobase du réseau hydrographique du Québec, MRNF Québec, novembre 2019
Indice d'humidité topographique et MNT dérivé du LIDAR, MRNF Québec, 2011
Occupation du sol des Basses-Terres du Saint-Laurent, MELCCFP Québec, 2018
Répertoire des sites de conservation volontaire du Québec, Réseau de milieux naturels protégés, janvier 2024
Système sur les découpages administratifs, MRNF Québec, août 2025
Référentiel québécois sur le bâtiment, MRNF Québec, décembre 2023

0 50 100 m
1/2 057
MTM, fuseau 8, NAD83 (SCRS)

Code du document
699440-4E0-L03-C6-5-atlasMHH-251201-00.mxd
Décembre 2025

72°23'

72°22'30"

72°22'

46°48'30"

46°48'

MRC Mékinac

Saint-Adelphe, P

MRC Les Chenaux

Saint-Stanislas, M

Lac Moulier

N

PROJET OPTIMISÉ (nov. 2025)

- Zone d'étude principale
- Zone d'inventaire 2024
- Zone d'inventaire 2025
- Emplacement d'éolienne

Empiètements projetés

- Empiètement permanent
- Empiètement temporaire
- Modification permanente potentielle (contrôle de la végétation au besoin)

MILIEUX HUMIDES

- Station d'inventaire
- Identifiant de la station
- Milieu humide caractérisé (WSP, 2023; AtkinsRéalis, 2024 et 2025, Synergis, 2024 et 2025)
- Milieu humide photo-interprété
- Autre milieu humide

Types de milieux humides

- Étang
- Herbier aquatique à plantes submergées ou à plantes émergentes
- Marais
- Marécage arborescent
- Marécage arbustif
- Marécage arborescent ou arbustif
- Prairie humide
- Tourbière boisée
- Tourbière ouverte ombrotrophe
- Tourbière ouverte minérotrophe

HYDROGRAPHIE

- Littoral
- Cours d'eau permanent
- Cours d'eau intermittent

Caractérisé (WSP, 2023; AtkinsRéalis, 2024 et 2025; Synergis, 2024 et 2025)

- Cours d'eau permanent
- Cours d'eau intermittent
- Rive

Photo-interprété (WSP, 2023; AtkinsRéalis, 2025)

- Cours d'eau permanent
- Cours d'eau intermittent

INFRASTRUCTURES

- Centrale hydroélectrique
- Poste de transformation
- Aéroport
- Autoroute
- Route nationale ou régionale
- Route collectrice ou artère
- Route locale
- Ligne de transport d'énergie
- Chemin de fer

LIMITES

- Limite municipale
- Limite de MRC

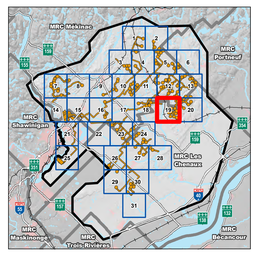

TES

AtkinsRéalis

PROJET MAURICIE
Addenda 1

Feuillet 6-5-19
Atlas des milieux humides et hydriques - Projet optimisé (nov. 2025)

Sources :
Orthophoto de l'inventaire écoforestier, résolution 20 cm, MRNF Québec, 2019
Adresses Québec, MRNF Québec,septembre 2025
Base géographique de TransÉnergie, Hydro-Québec, avril 2024
Cartographie des milieux humides des sections habitée du sud du Québec, Canards Illimités Canada, 2014
Cadastre du réseau hydrographique du Québec, MRNF Québec, novembre 2019
Indice d'humidité topographique et MNT dérivé du LiDAR, MRNF Québec, 2011
Occupation du sol des Basses-Terres du Saint-Laurent, MELCCFP Québec, 2018
Répertoire des sites de conservation volontaire du Québec, Réseau de milieux naturels protégés, janvier 2024
Système sur les découpages administratifs, MRNF Québec, août 2025
Référentiel québécois sur le bâtiment, MRNF Québec, décembre 2023

0 50 100 m

1/2 057

MTM, fuseau 8, NAD83 (SCRS)

Code du document
699440-4E0-L03-C6-5-atlasMHH-251201-00.mxd

Décembre 2025

C:\Users\bahl\Documents\699440_TES\Interne\Produits\Atlas\699440-4E0-L03-C6-5-atlasMHH-251201-00.mxd



PROJET OPTIMISÉ (nov. 2025)

- Zone d'étude principale
- Zone d'inventaire 2024
- Zone d'inventaire 2025
- Emplacement d'éolienne

Empiètements projetés

- Empiètement permanent
- Empiètement temporaire
- Modification permanente potentielle (contrôle de la végétation au besoin)

MILIEUX HUMIDES

- Station d'inventaire
- MH01 Identifiant de la station
- Milieu humide caractérisé (WSP, 2023; AtkinsRéalis, 2024 et 2025, Synergis, 2024 et 2025)
- Milieu humide photo-interprété
- Autre milieu humide

Types de milieux humides

- Étang
- Herbier aquatique à plantes submergées ou à plantes émergentes
- Marais
- Marécage arborescent
- Marécage arbustif
- Marécage arborescent ou arbustif
- Prairie humide
- Tourbière boisée
- Tourbière ouverte ombrotrophe
- Tourbière ouverte minérotrophe

HYDROGRAPHIE

- Littoral
- Cours d'eau permanent
- Cours d'eau intermittent

Caractérisé (WSP, 2023; AtkinsRéalis, 2024 et 2025; Synergis, 2024 et 2025)

- Cours d'eau permanent
- Cours d'eau intermittent
- Rive

Photo-interprété (WSP, 2023; AtkinsRéalis, 2025)

- Cours d'eau permanent
- Cours d'eau intermittent

INFRASTRUCTURES

- Centrale hydroélectrique
- Poste de transformation
- Aéroport
- Autoroute
- Route nationale ou régionale
- Route collectrice ou artère
- Route locale
- Ligne de transport d'énergie
- Chemin de fer

LIMITES

- Limite municipale
- Limite de MRC

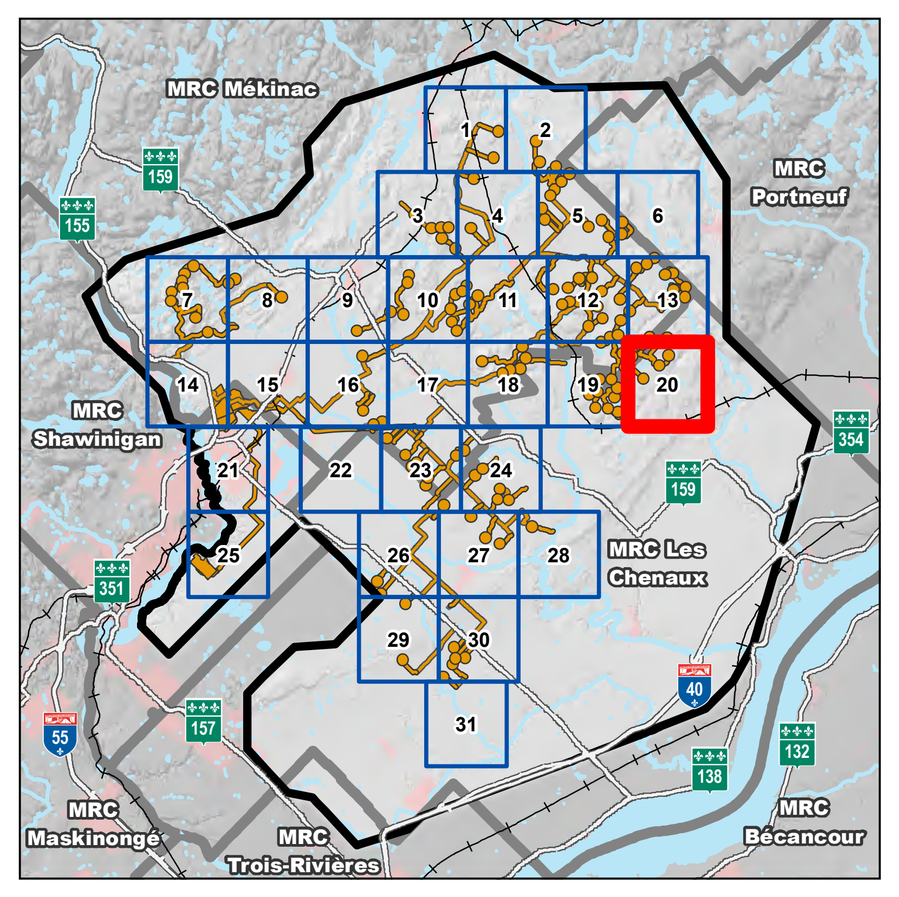

TES AtkinsRéalis

PROJET MAURICIE
Addenda 1

Feuillet 6-5-20
Atlas des milieux humides et hydriques - Projet optimisé (nov. 2025)

Sources :
Orthophoto de l'inventaire écoforestier, résolution 20 cm, MRNF Québec, 2019
Adresses Québec, MRNF Québec,septembre 2025
Base géographique de TransÉnergie, Hydro-Québec, avril 2024
Cartographie des milieux humides des secteurs habités du sud du Québec, Canards Illimités Canada, août 2022
Géobase du réseau hydrographique du Québec, MRNF Québec, novembre 2019
Indice d'humidité topographique et MNT dérivé du LIDAR, MRNF Québec, 2011
Occupation du sol des Basses-Terres du Saint-Laurent, MELCCFP Québec, 2018
Répertoire des sites de conservation volontaire du Québec, Réseau de milieux naturels protégés, janvier 2024
Système sur les découpages administratifs, MRNF Québec, août 2025
Référentiel québécois sur le bâtiment, MRNF Québec, décembre 2023

0 50 100 m
1/2 057
MTM, fuseau 8, NAD83 (SCRS)

Code du document
699440-4E0-L03-C6-5-atlasMHH-251201-00.mxd
Décembre 2025

C:\Users\bath\Documents\699440_TES\Interne\Produit\6-Atlas\699440-4E0-L03-C6-5-atlasMHH-251201-00.mxd

PROJET OPTIMISÉ (nov. 2025)

- Zone d'étude principale
- Zone d'inventaire 2024
- Zone d'inventaire 2025
- Emplacement d'éolienne

Empiètements projetés

- Empiètement permanent
- Empiètement temporaire
- Modification permanente potentielle (contrôle de la végétation au besoin)

MILIEUX HUMIDES

- Station d'inventaire
- MH01 Identifiant de la station
- Milieu humide caractérisé (WSP, 2023; AtkinsRéalis, 2024 et 2025, Synergis, 2024 et 2025)
- Milieu humide photo-interprété
- Autre milieu humide

Types de milieux humides

- Étang
- Herbier aquatique à plantes submergées ou à plantes émergentes
- Marais
- Marécage arborescent
- Marécage arbustif
- Marécage arborescent ou arbustif
- Prairie humide
- Tourbière boisée
- Tourbière ouverte ombrotrophe
- Tourbière ouverte minérotrophe

HYDROGRAPHIE

- Littoral
- Cours d'eau permanent
- Cours d'eau intermittent

Caractérisé (WSP, 2023; AtkinsRéalis, 2024 et 2025; Synergis, 2024 et 2025)

- Cours d'eau permanent
- Cours d'eau intermittent
- Rive

Photo-interprété (WSP, 2023; AtkinsRéalis, 2025)

- Cours d'eau permanent
- Cours d'eau intermittent

INFRASTRUCTURES

- Centrale hydroélectrique
- Poste de transformation
- Aéroport
- Autoroute
- Route nationale ou régionale
- Route collectrice ou artère
- Route locale
- Ligne de transport d'énergie
- Chemin de fer

LIMITES

- Limite municipale
- Limite de MRC

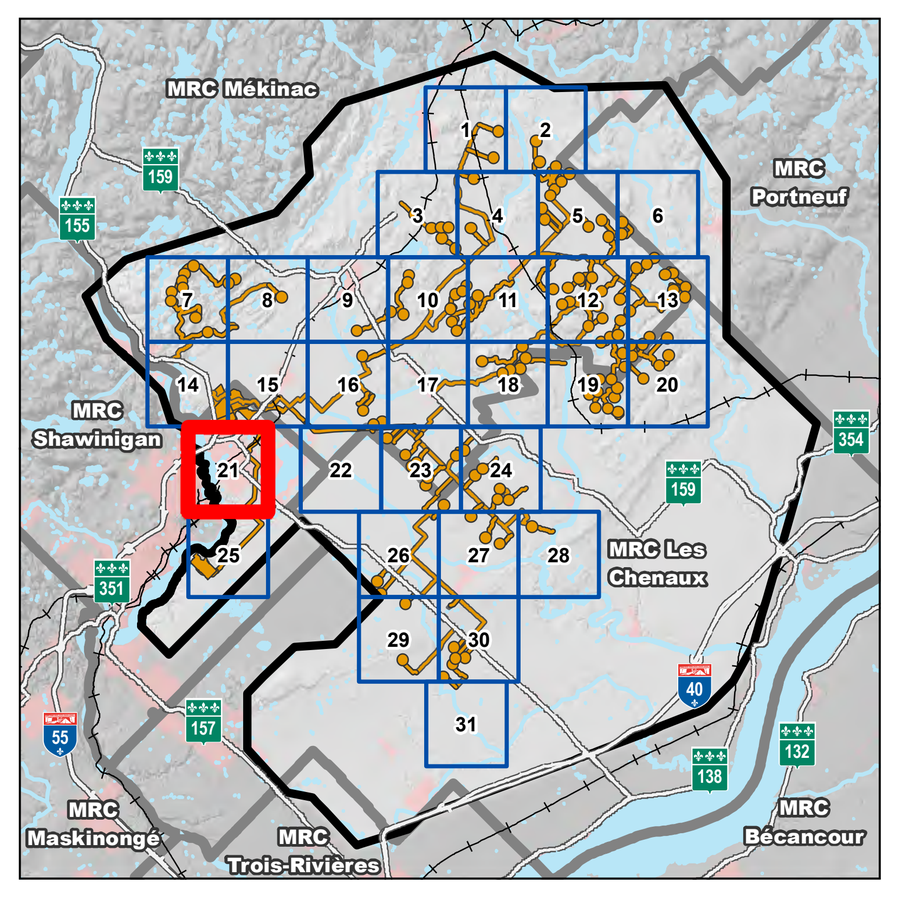

TES AtkinsRéalis

PROJET MAURICIE
Addenda 1

Feuillet 6-5-21
Atlas des milieux humides et hydriques - Projet optimisé (nov. 2025)

Sources :
Orthophoto de l'inventaire écoforestier, résolution 20 cm, MRNF Québec, 2019
Adresses Québec, MRNF Québec,septembre 2025
Base géographique de TransÉnergie, Hydro-Québec, avril 2024
Cartographie des milieux humides des secteurs habités du sud du Québec,
Canards Illimités Canada, août 2022
Géobase du réseau hydrographique du Québec, MRNF Québec, novembre 2019
Indice d'humidité topographique et MNT dérivé du LIDAR, MRNF Québec, 2011
Occupation du sol des Basses-Terres du Saint-Laurent, MELCCFP Québec, 2018
Répertoire des sites de conservation volontaire du Québec, Réseau de milieux naturels protégés, janvier 2024
Système sur les découpages administratifs, MRNF Québec, août 2025
Référentiel québécois sur le bâtiment, MRNF Québec, décembre 2023

0 50 100 m
1/2 057
MTM, fuseau 8, NAD83 (SCRS)

Code du document
699440-4E0-L03-C6-5-atlasMHH-251201-00.mxd

Décembre 2025

C:\Users\bathl\Documents\699440_TES\Interne\Produit\6-Atlas\699440-4E0-L03-C6-5-atlasMHH-251201-00.mxd

72°35'
72°34'30"
72°34'
46°37'30"
46°37'

MRC Mékinac
Hérouxville, P
MRC Shawinigan
Shawinigan, V
MRC Les Chenaux
Saint-Narcisse, P
Lac Noir
Chemin du Lac-Noir-Nord
GRAVEL
4WD
Rang Saint-Régis-Ouest
Rang Saint-Régis-Ouest (Chemin du Lac-Noir)

N

PROJET OPTIMISÉ (nov. 2025)
- Zone d'étude principale
- Zone d'inventaire 2024
- Zone d'inventaire 2025
- Emplacement d'éolienne

Empiètements projetés
- Empiètement permanent
- Empiètement temporaire
- Modification permanente potentielle (contrôle de la végétation au besoin)

MILIEUX HUMIDES
- Station d'inventaire
- Identifiant de la station
- Milieu humide caractérisé (WSP, 2023; AtkinsRéalis, 2024 et 2025, Synergis, 2024 et 2025)
- Milieu humide photo-interprété
- Autre milieu humide

Types de milieux humides
- Étang
- Herbier aquatique à plantes submergées ou à plantes émergentes
- Marais
- Marécage arborescent
- Marécage arbustif
- Marécage arborescent ou arbustif
- Prairie humide
- Tourbière boisée
- Tourbière ouverte ombrotrophe
- Tourbière ouverte minérotrophe

HYDROGRAPHIE
- Littoral
- Cours d'eau permanent
- Cours d'eau intermittent

Caractérisé (WSP, 2023; AtkinsRéalis, 2024 et 2025; Synergis, 2024 et 2025)
- Cours d'eau permanent
- Cours d'eau intermittent
- Rive

Photo-interprété (WSP, 2023; AtkinsRéalis, 2025)
- Cours d'eau permanent
- Cours d'eau intermittent

INFRASTRUCTURES
- Centrale hydroélectrique
- Poste de transformation
- Aéroport
- Autoroute
- Route nationale ou régionale
- Route collectrice ou artère
- Route locale
- Ligne de transport d'énergie
- Chemin de fer

LIMITES
- Limite municipale
- Limite de MRC

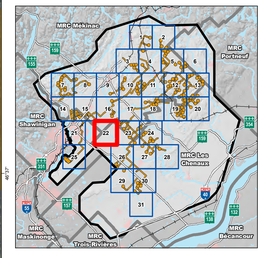

TES
AtkinsRéalis

PROJET MAURICIE
Addenda 1

Feuillet 6-5-22
Atlas des milieux humides et hydriques - Projet optimisé (nov. 2025)

Sources :
Orthophoto de l'inventaire écoforestier, résolution 20 cm, MRNF Québec, 2019
Adresses Québec, MRNF Québec,septembre 2025
Base géographique de TransÉnergie, Hydro-Québec, avril 2024
Cartographie des milieux humides des sections habitée du sud du Québec,
Canards Illimités Canada, août 2024
Géobase du réseau routier du Québec, MRNF Québec, novembre 2019
Indice d'humidité topographique et MNT dérivé du LiDAR, MRNF Québec, 2011
Occupation du sol des Basses-Terres du Saint-Laurent, MELCCFP Québec, 2018
Répertoire des sites de conservation volontaire du Québec, Réseau de milieux naturels protégés, janvier 2024
Système sur les découpages administratifs, MRNF Québec, août 2025
Référentiel québécois sur le bâtiment, MRNF Québec, décembre 2023

0 50 100 m
1/2 057
MTM, fuseau 8, NAD83 (SCRS)

Code du document
699440-4E0-L03-C6-5-atlasMHH-251201-00.mxd

Décembre 2025

E:\Client\Gaia\Documents\699440_TES\Interne\Produit\E-Atlas\699440-4E0-L03-C6-5-atlasMHH-251201-00.mxd

PROJET OPTIMISÉ (nov. 2025)

- Zone d'étude principale
- Zone d'inventaire 2024
- Zone d'inventaire 2025
- Emplacement d'éolienne

Empiètements projetés

- Empiètement permanent
- Empiètement temporaire
- Modification permanente potentielle (contrôle de la végétation au besoin)

MILIEUX HUMIDES

- Station d'inventaire
- Identifiant de la station
- Milieu humide caractérisé (WSP, 2023; AtkinsRéalis, 2024 et 2025, Synergis, 2024 et 2025)
- Milieu humide photo-interprété
- Autre milieu humide

Types de milieux humides

- Étang
- Herbier aquatique à plantes submergées ou à plantes émergentes
- Marais
- Marécage arborescent
- Marécage arbustif
- Marécage arborescent ou arbustif
- Prairie humide
- Tourbière boisée
- Tourbière ouverte ombrotrophe
- Tourbière ouverte minérotrophe

HYDROGRAPHIE

- Littoral
- Cours d'eau permanent
- Cours d'eau intermittent

Caractérisé (WSP, 2023; AtkinsRéalis, 2024 et 2025; Synergis, 2024 et 2025)

- Cours d'eau permanent
- Cours d'eau intermittent
- Rive

Photo-interprété (WSP, 2023; AtkinsRéalis, 2025)

- Cours d'eau permanent
- Cours d'eau intermittent

INFRASTRUCTURES

- Centrale hydroélectrique
- Poste de transformation
- Aéroport
- Autoroute
- Route nationale ou régionale
- Route collectrice ou artère
- Route locale
- Ligne de transport d'énergie
- Chemin de fer

LIMITES

- Limite municipale
- Limite de MRC

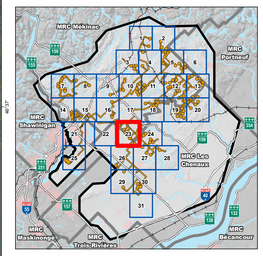

TES — AtkinsRéalis

PROJET MAURICIE
Addenda 1

Feuillet 6-5-23
Atlas des milieux humides et hydriques - Projet optimisé (nov. 2025)

Sources :
Orthophoto de l'inventaire écoforestier, résolution 20 cm, MRNF Québec, 2019
Adresses Québec, MRNF Québec,septembre 2025
Base géographique de TransÉnergie, Hydro-Québec, avril 2024
Cartographie des milieux humides des secteurs habités du sud du Québec, Canards Illimités Canada, août 2022
Géobase du réseau hydrographique du Québec, MRNF Québec, novembre 2019
Indice d'humidité topographique et MNT dérivé du LiDAR, MRNF Québec, 2011
Occupation du sol des Basses-Terres du Saint-Laurent, MELCCFP Québec, 2018
Répertoire des sites de conservation volontaire du Québec, Réseau de milieux naturels protégés, janvier 2024
Système sur les découpages administratifs, MRNF Québec, août 2025
Référentiel québécois sur le bâtiment, MRNF Québec, décembre 2023

0 — 50 — 100 m
1/2 057
MTM, fuseau 8, NAD83 (SCRS)

Code du document
699440-4E0-L03-C6-5-atlasMHH-251201-00.mxd

Décembre 2025

72°27'

72°28'30"

72°28'

46°12'30"

Rivière à la Tortue

Chemin du Rang-Saint-Joseph

Cours d'eau Sans Nom

Saint-Stanislas, M

MRC Les Chenaux

Rivière Wigwam

N

PROJET OPTIMISÉ (nov. 2025)

- Zone d'étude principale
- Zone d'inventaire 2024
- Zone d'inventaire 2025
- Emplacement d'éolienne

Empiètements projetés

- Empiètement permanent
- Empiètement temporaire
- Modification permanente potentielle (contrôle de la végétation au besoin)

MILIEUX HUMIDES

- Station d'inventaire
- Identifiant de la station
- Milieu humide caractérisé (WSP, 2023; AtkinsRéalis, 2024 et 2025, Synergis, 2024 et 2025)
- Milieu humide photo-interprété
- Autre milieu humide

Types de milieux humides

- Étang
- Herbier aquatique à plantes submergées ou à plantes émergentes
- Marais
- Marécage arborescent
- Marécage arbustif
- Marécage arborescent ou arbustif
- Prairie humide
- Tourbière boisée
- Tourbière ouverte ombrotrophe
- Tourbière ouverte minérotrophe

HYDROGRAPHIE

- Littoral
- Cours d'eau permanent
- Cours d'eau intermittent

Caractérisé (WSP, 2023; AtkinsRéalis, 2024 et 2025; Synergis, 2024 et 2025)

- Cours d'eau permanent
- Cours d'eau intermittent
- Rive

Photo-interprété (WSP, 2023; AtkinsRéalis, 2025)

- Cours d'eau permanent
- Cours d'eau intermittent

INFRASTRUCTURES

- Centrale hydroélectrique
- Poste de transformation
- Aéroport
- Autoroute
- Route nationale ou régionale
- Route collectrice ou artère
- Route locale
- Ligne de transport d'énergie
- Chemin de fer

LIMITES

- Limite municipale
- Limite de MRC

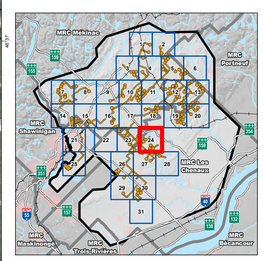

TES

AtkinsRéalis

PROJET MAURICIE

Addenda 1

Feuillet 6-5-24

Atlas des milieux humides et hydriques - Projet optimisé (nov. 2025)

Sources :
Orthophoto de l'inventaire écoforestier, résolution 20 cm, MRNF Québec, 2019
Adresses Québec, MRNF Québec,septembre 2020
Base géographique de TransÉnergie, Hydro-Québec, avril 2024
Cartographie des milieux humides des secteurs habités du sud du Québec, Canada (limités Canada, août 2022
Géobase du réseau hydrographique du Québec, MRNF Québec, novembre 2019
Indice d'humidité topographique et MNT dérivé du LiDAR, MRNF Québec, 2011
Occupation du sol des Basses-Terres du Saint-Laurent, MELCCFP Québec, 2018
Répertoire des sites de conservation volontaire du Québec, Réseau de milieux naturels protégés, janvier 2024
Système sur les découpages administratifs, MRNF Québec, août 2025
Référentiel québécois sur le bâtiment, MRNF Québec, décembre 2023

0 50 100 m

1/2 057

MTM, fuseau 8, NAD83 (BCRS)

Code du document

699440-4E0-L03-C6-5-atlasMHH-251201-00.mxd

Décembre 2025

K:\Users\bathi\Documents\699440_TES\Interne\Produit\6-Atlas\699440-4E0-L03-C6-5-atlasMHH-251201-00.mxd

72°43'30"
72°43'
72°39'30"
72°39'
46°30'
46°29'30"

Rivière Saint-Maurice
Rivière Saint-Maurice
Chemin du Lac-Normand
Chemin du Lac-Normand
Shawinigan, V
MRC
Shawinigan
Lac Normand
Lac Normand
Rivière Saint-Maurice
Rivière Saint-Maurice
Chemin du Lac-Normand
Chemin du Lac-Normand
Ruisseau Normand
Ruisseau Normand
Rivière des Rapides
Rivière des Rapides
Rivière des Rapides
Rivière des Rapides
Rivière des Rapides

N

PROJET OPTIMISÉ (nov. 2025)

- Zone d'étude principale
- Zone d'inventaire 2024
- Zone d'inventaire 2025
- Emplacement d'éolienne

Empiètements projetés
- Empiètement permanent
- Empiètement temporaire
- Modification permanente potentielle (contrôle de la végétation au besoin)

MILIEUX HUMIDES
- Station d'inventaire
- Identifiant de la station
- Milieu humide caractérisé (WSP, 2023; AtkinsRéalis, 2024 et 2025, Synergis, 2024 et 2025)
- Milieu humide photo-interprété
- Autre milieu humide

Types de milieux humides
- Étang
- Herbier aquatique à plantes submergées ou à plantes émergentes
- Marais
- Marécage arborescent
- Marécage arbustif
- Marécage arborescent ou arbustif
- Prairie humide
- Tourbière boisée
- Tourbière ouverte ombrotrophe
- Tourbière ouverte minérotrophe

HYDROGRAPHIE
- Littoral
- Cours d'eau permanent
- Cours d'eau intermittent

Caractérisé (WSP, 2023; AtkinsRéalis, 2024 et 2025; Synergis, 2024 et 2025)
- Cours d'eau permanent
- Cours d'eau intermittent
- Rive

Photo-interprété (WSP, 2023; AtkinsRéalis, 2025)
- Cours d'eau permanent
- Cours d'eau intermittent

INFRASTRUCTURES
- Centrale hydroélectrique
- Poste de transformation
- Aéroport
- Autoroute
- Route nationale ou régionale
- Route collectrice ou artère
- Route locale
- Ligne de transport d'énergie
- Chemin de fer

LIMITES
- Limite municipale
- Limite de MRC

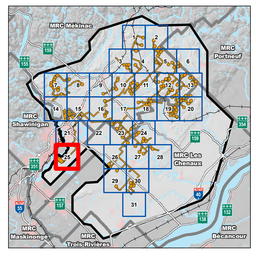

TES
AtkinsRéalis

PROJET MAURICIE
Addenda 1

Feuillet 6-5-25
Atlas des milieux humides et hydriques - Projet optimisé (nov. 2025)

Sources :
Orthophoto de l'inventaire écoforestier, résolution 20 cm, MRNF Québec, 2019
Adresses Québec, MRNF Québec, septembre 2025
Base géographique de TransÉnergie, Hydro-Québec, avril 2024
Cartographie des milieux humides des secteurs habités du sud du Québec, Canards Illimités Canada, août 2022
Géobase du réseau hydrographique du Québec, MRNF Québec, novembre 2019
Indice d'humidité topographique et MNT dérivé du LiDAR, MRNF Québec, 2011
Occupation du sol des Basses-Terres du Saint-Laurent, MELCCFP Québec, 2018
Répertoire des sites de conservation volontaire du Québec, Réseau de milieux naturels protégés, janvier 2024
Système sur les découpages administratifs, MRNF Québec, août 2025
Référentiel québécois sur le bâtiment, MRNF Québec, décembre 2023

0 50 100 m
1/2 057
MTM, fuseau 8, NAD83 (SCRS)

Code du document
699440-4E0-L03-C6-5-atlasMHH-251201-00.mxd

Décembre 2025

I:\Users\bashf\Documents\699440_TES\Drawing Files\Feuil6-4\Atlas\699440-4E0-L03-C6-5-atlasMHH-251201-00.mxd

PROJET OPTIMISÉ (nov. 2025)

- Zone d'étude principale
- Zone d'inventaire 2024
- Zone d'inventaire 2025
- Emplacement d'éolienne

Empiétements projetés

- Empiètement permanent
- Empiètement temporaire
- Modification permanente potentielle (contrôle de la végétation au besoin)

MILIEUX HUMIDES

- Station d'inventaire
- MH01 Identifiant de la station
- Milieu humide caractérisé (WSP, 2023; AtkinsRéalis, 2024 et 2025, Synergis, 2024 et 2025)
- Milieu humide photo-interprété
- Autre milieu humide

Types de milieux humides

- Étang
- Herbier aquatique à plantes submergées ou à plantes émergentes
- Marais
- Marécage arborescent
- Marécage arbustif
- Marécage arborescent ou arbustif
- Prairie humide
- Tourbière boisée
- Tourbière ouverte ombrotrophe
- Tourbière ouverte minérotrophe

HYDROGRAPHIE

- Littoral
- Cours d'eau permanent
- Cours d'eau intermittent

Caractérisé (WSP, 2023; AtkinsRéalis, 2024 et 2025; Synergis, 2024 et 2025)

- Cours d'eau permanent
- Cours d'eau intermittent
- Rive

Photo-interprété (WSP, 2023; AtkinsRéalis, 2025)

- Cours d'eau permanent
- Cours d'eau intermittent

INFRASTRUCTURES

- Centrale hydroélectrique
- Poste de transformation
- Aéroport
- Autoroute
- Route nationale ou régionale
- Route collectrice ou artère
- Route locale
- Ligne de transport d'énergie
- Chemin de fer

LIMITES

- Limite municipale
- Limite de MRC

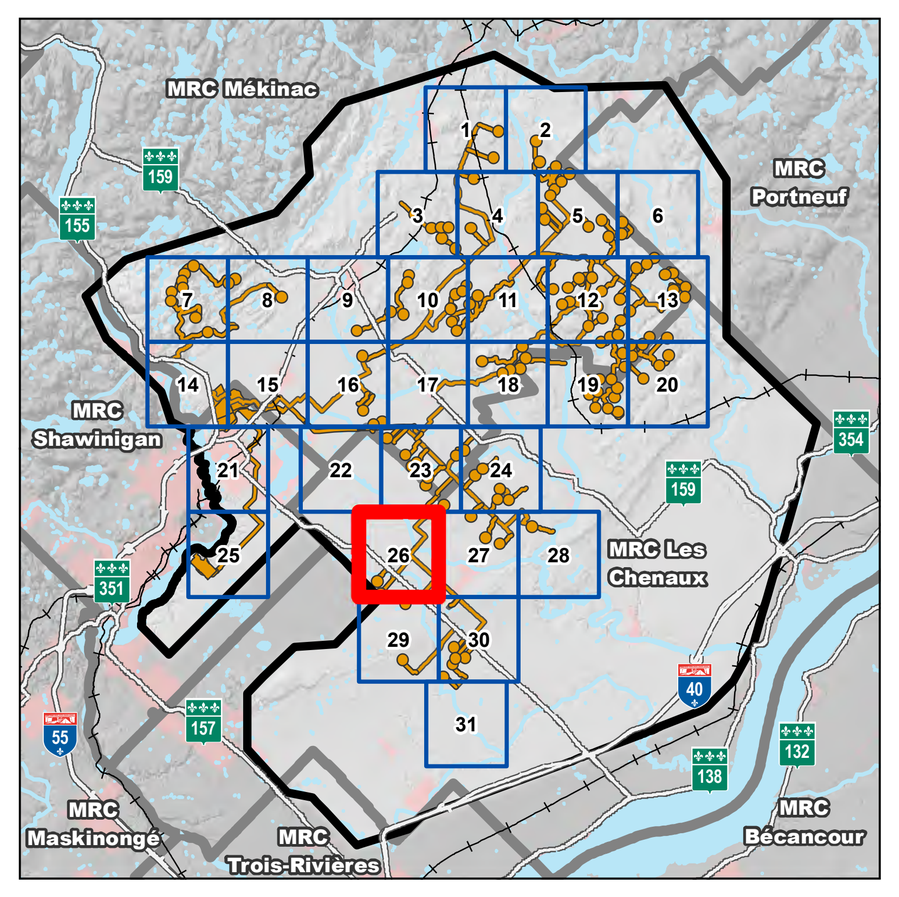

TES — AtkinsRéalis

PROJET MAURICIE
Addenda 1

Feuillet 6-5-26
Atlas des milieux humides et hydriques - Projet optimisé (nov. 2025)

Sources :
Orthophoto de l'inventaire écoforestier, résolution 20 cm, MRNF Québec, 2019
Adresses Québec, MRNF Québec,septembre 2025
Base géographique de TransÉnergie, Hydro-Québec, avril 2024
Cartographie des milieux humides des secteurs habités du sud du Québec, Canards Illimités Canada, août 2022
Géobase du réseau hydrographique du Québec, MRNF Québec, novembre 2019
Indice d'humidité topographique et MNT dérivé du LIDAR, MRNF Québec, 2011
Occupation du sol des Basses-Terres du Saint-Laurent, MELCCFP Québec, 2018
Répertoire des sites de conservation volontaire du Québec, Réseau de milieux naturels protégés, janvier 2024
Système sur les découpages administratifs, MRNF Québec, août 2025
Référentiel québécois sur le bâtiment, MRNF Québec, décembre 2023

0 — 50 — 100 m
1/2 057
MTM, fuseau 8, NAD83 (SCRS)

Code du document
699440-4E0-L03-C6-5-atlasMHH-251201-00.mxd

Décembre 2025

C:\Users\bathi\Documents\699440_TES\Interne\Produit\6-Atlas\699440-4E0-L03-C6-5-atlasMHH-251201-00.mxd

PROJET OPTIMISÉ (nov. 2025)

- Zone d'étude principale
- Zone d'inventaire 2024
- Zone d'inventaire 2025
- Emplacement d'éolienne

Empiétements projetés

- Empiètement permanent
- Empiètement temporaire
- Modification permanente potentielle (contrôle de la végétation au besoin)

MILIEUX HUMIDES

- Station d'inventaire
- MH01 Identifiant de la station
- Milieu humide caractérisé (WSP, 2023; AtkinsRéalis, 2024 et 2025, Synergis, 2024 et 2025)
- Milieu humide photo-interprété
- Autre milieu humide

Types de milieux humides

- Étang
- Herbier aquatique à plantes submergées ou à plantes émergentes
- Marais
- Marécage arborescent
- Marécage arbustif
- Marécage arborescent ou arbustif
- Prairie humide
- Tourbière boisée
- Tourbière ouverte ombrotrophe
- Tourbière ouverte minérotrophe

HYDROGRAPHIE

- Littoral
- Cours d'eau permanent
- Cours d'eau intermittent

Caractérisé (WSP, 2023; AtkinsRéalis, 2024 et 2025; Synergis, 2024 et 2025)

- Cours d'eau permanent
- Cours d'eau intermittent
- Rive

Photo-interprété (WSP, 2023; AtkinsRéalis, 2025)

- Cours d'eau permanent
- Cours d'eau intermittent

INFRASTRUCTURES

- Centrale hydroélectrique
- Poste de transformation
- Aéroport
- Autoroute
- Route nationale ou régionale
- Route collectrice ou artère
- Route locale
- Ligne de transport d'énergie
- Chemin de fer

LIMITES

- Limite municipale
- Limite de MRC

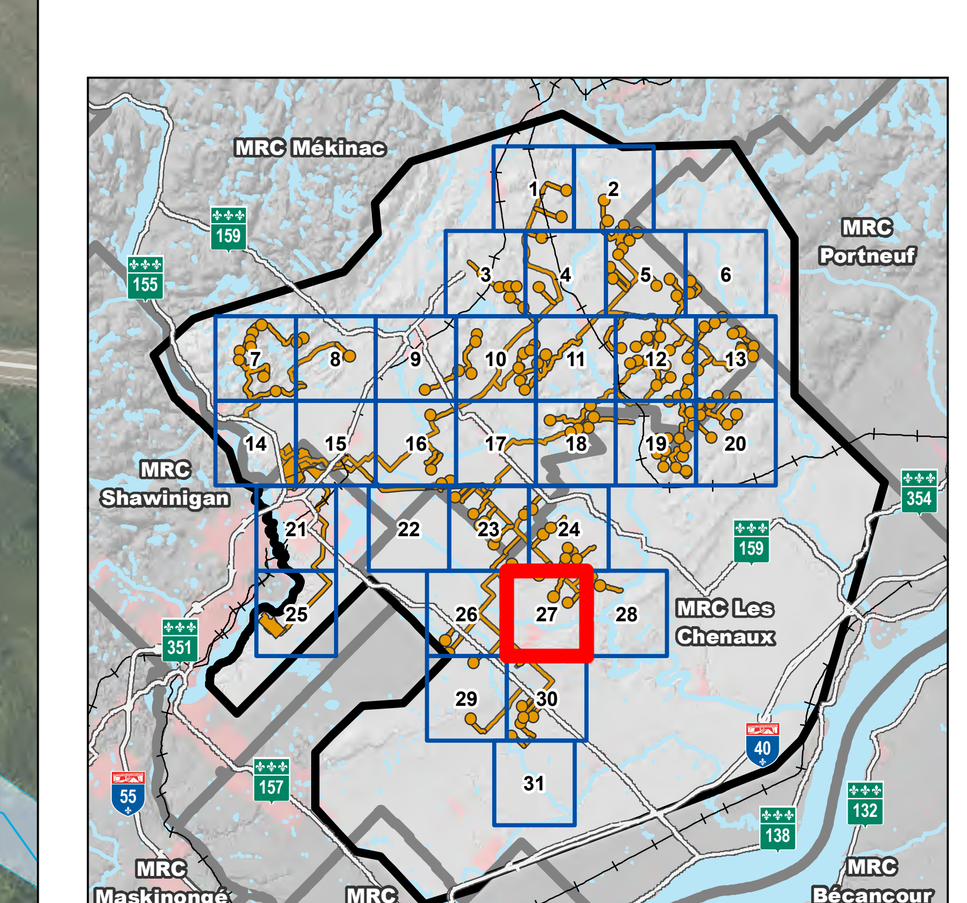

TES AtkinsRéalis

PROJET MAURICIE
Addenda 1

Feuillet 6-5-27
Atlas des milieux humides et hydriques - Projet optimisé (nov. 2025)

Sources :
Orthophoto de l'inventaire écoforestier, résolution 20 cm, MRNF Québec, 2019
Adresses Québec, MRNF Québec,septembre 2025
Base géographique de TransÉnergie, Hydro-Québec, avril 2024
Cartographie des milieux humides des secteurs habités du sud du Québec, Canards Illimités Canada, août 2022
Géobase du réseau hydrographique du Québec, MRNF Québec, novembre 2019
Indice d'humidité topographique et MNT dérivé du LIDAR, MRNF Québec, 2011
Occupation du sol des Basses-Terres du Saint-Laurent, MELCCFP Québec, 2018
Répertoire des sites de conservation volontaire du Québec, Réseau de milieux naturels protégés, janvier 2024
Système sur les découpages administratifs, MRNF Québec, août 2025
Référentiel québécois sur le bâtiment, MRNF Québec, décembre 2023

0 50 100 m
1/2 057
MTM, fuseau 8, NAD83 (SCRS)

Code du document
699440-4E0-L03-C6-5-atlasMHH-251201-00.mxd

Décembre 2025

C:\Users\bathl\Documents\699440_TES\Interne\Produit\6-Atlas\699440-4E0-L03-C6-5-atlasMHH-251201-00.mxd

PROJET OPTIMISÉ (nov. 2025)

- Zone d'étude principale
- Zone d'inventaire 2024
- Zone d'inventaire 2025
- Emplacement d'éolienne

Empiètements projetés

- Empiètement permanent
- Empiètement temporaire
- Modification permanente potentielle (contrôle de la végétation au besoin)

MILIEUX HUMIDES

- Station d'inventaire
- Identifiant de la station
- Milieu humide caractérisé (WSP, 2023; AtkinsRéalis, 2024 et 2025, Synergis, 2024 et 2025)
- Milieu humide photo-interprété
- Autre milieu humide

Types de milieux humides

- Étang
- Herbier aquatique à plantes submergées ou à plantes émergentes
- Marais
- Marécage arborescent
- Marécage arbustif
- Marécage arborescent ou arbustif
- Prairie humide
- Tourbière boisée
- Tourbière ouverte ombrotrophe
- Tourbière ouverte minérotrophe

HYDROGRAPHIE

- Littoral
- Cours d'eau permanent
- Cours d'eau intermittent

Caractérisé (WSP, 2023; AtkinsRéalis, 2024 et 2025; Synergis, 2024 et 2025)

- Cours d'eau permanent
- Cours d'eau intermittent
- Rive

Photo-interprété (WSP, 2023; AtkinsRéalis, 2025)

- Cours d'eau permanent
- Cours d'eau intermittent

INFRASTRUCTURES

- Centrale hydroélectrique
- Poste de transformation
- Aéroport
- Autoroute
- Route nationale ou régionale
- Route collectrice ou artère
- Route locale
- Ligne de transport d'énergie
- Chemin de fer

LIMITES

- Limite municipale
- Limite de MRC

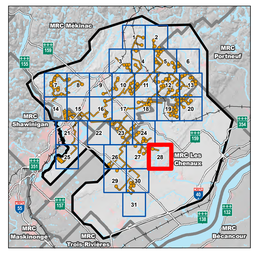

TES AtkinsRéalis

PROJET MAURICIE

Addenda 1

Feuillet 6-5-28
Atlas des milieux humides et hydriques - Projet optimisé (nov. 2025)

Sources :
Orthophoto de l'inventaire écoforestier, résolution 20 cm, MRNF Québec, 2019
Adresses Québec, MRNF Québec,septembre 2025
Base géographique de TransÉnergie, Hydro-Québec, avril 2024
Cartographie des milieux humides des secteurs habités du sud du Québec, Canards Illimités Canada, août 2022
Géobase du réseau hydrographique du Québec, MRNF Québec, novembre 2019
Indice d'humidité topographique et MNT dérivé du LiDAR, MRNF Québec, 2011
Occupation du sol des Basses-Terres du Saint-Laurent, MELCCFP Québec, 2018
Répertoire des sites de conservation volontaire du Québec, Réseau de milieux naturels protégés, janvier 2024
Système sur les découpages administratifs, MRNF Québec, août 2025
Référentiel québécois sur le bâtiment, MRNF Québec, décembre 2023

0 50 100 m

1/2 057

MTM, fuseau 8, NAD83 (ISCRS)

Code du document
699440-4E0-L03-C6-5-atlasMHH-251201-00.mxd

Décembre 2025

72°34'
72°33'30"
72°33'
46°32'
46°31'30"

Rang Saint-Paul
Rang Saint-Pierre
Rang Saint-Joseph
Rang Saint-Antoine
Rang Saint-Jean
Rang Saint-Louis
Rivière Sainte-Anne
Rivière du Loup
Saint-Narcisse, P
Saint-Maurice, P
MRC Les Chenaux
315 kV

PROJET OPTIMISÉ (nov. 2025)

- Zone d'étude principale
- Zone d'inventaire 2024
- Zone d'inventaire 2025
- Emplacement d'éolienne

Empiètements projetés

- Empiètement permanent
- Empiètement temporaire
- Modification permanente potentielle (contrôle de la végétation au besoin)

MILIEUX HUMIDES

- Station d'inventaire
- Identifiant de la station
- Milieu humide caractérisé (WSP, 2023; AtkinsRéalis, 2024 et 2025, Synergis, 2024 et 2025)
- Milieu humide photo-interprété
- Autre milieu humide

Types de milieux humides

- Étang
- Herbier aquatique à plantes submergées ou à plantes émergentes
- Marais
- Marécage arborescent
- Marécage arbustif
- Marécage arborescent ou arbustif
- Prairie humide
- Tourbière boisée
- Tourbière ouverte ombrotrophe
- Tourbière ouverte minérotrophe

HYDROGRAPHIE

- Littoral
- Cours d'eau permanent
- Cours d'eau intermittent

Caractérisé (WSP, 2023; AtkinsRéalis, 2024 et 2025; Synergis, 2024 et 2025)

- Cours d'eau permanent
- Cours d'eau intermittent
- Rive

Photo-interprété (WSP, 2023; AtkinsRéalis, 2025)

- Cours d'eau permanent
- Cours d'eau intermittent

INFRASTRUCTURES

- Centrale hydroélectrique
- Poste de transformation
- Aéroport
- Autoroute
- Route nationale ou régionale
- Route collectrice ou artère
- Route locale
- Ligne de transport d'énergie
- Chemin de fer

LIMITES

- Limite municipale
- Limite de MRC

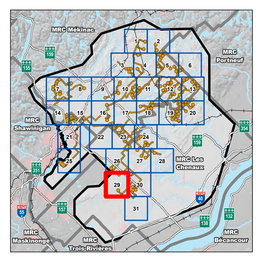

TES

AtkinsRéalis

PROJET MAURICIE

Addenda 1

Feuillet 6-5-29

Atlas des milieux humides et hydriques - Projet optimisé (nov. 2025)

Sources :
Orthophoto de l'inventaire écoforestier, résolution 20 cm, MRNF Québec, 2019
Adresses Québec, MRNF Québec,septembre 2025
Base géographique de TransÉnergie, Hydro-Québec, avril 2024
Cartographie des milieux humides des secteurs habités du sud du Québec, Canards Illimités Canada, août 2022
Géobase du réseau hydrographique du Québec, MRNF Québec, novembre 2019
Indice d'humidité topographique et MNT dérivé du LiDAR, MRNF Québec, 2011
Occupation du sol des Basses-Terres du Saint-Laurent, MELCCFP Québec, 2018
Répertoire des sites de conservation volontaire du Québec, Réseau de milieux naturels protégés, janvier 2024
Système sur les découpages administratifs, MRNF Québec, août 2025
Référentiel québécois sur le bâtiment, MRNF Québec, décembre 2023

0 50 100 m

1/2 057

MTM, fuseau 8, NAD83 (SCRS)

Code du document
699440-4E0-L03-C6-5-atlasMHH-251201-00.mxd

Décembre 2025

C:\Users\ashi\Documents\699440_TES\Interne\Produit\6-Atlas\699440-4E0-L03-C6-5-atlasMHH-251201-00.mxd

PROJET OPTIMISÉ (nov. 2025)

- Zone d'étude principale
- Zone d'inventaire 2024
- Zone d'inventaire 2025
- Emplacement d'éolienne

Empiétements projetés

- Empiètement permanent
- Empiètement temporaire
- Modification permanente potentielle (contrôle de la végétation au besoin)

MILIEUX HUMIDES

- Station d'inventaire
- MH01 Identifiant de la station
- Milieu humide caractérisé (WSP, 2023; AtkinsRéalis, 2024 et 2025, Synergis, 2024 et 2025)
- Milieu humide photo-interprété
- Autre milieu humide

Types de milieux humides

- Étang
- Herbier aquatique à plantes submergées ou à plantes émergentes
- Marais
- Marécage arborescent
- Marécage arbustif
- Marécage arborescent ou arbustif
- Prairie humide
- Tourbière boisée
- Tourbière ouverte ombrotrophe
- Tourbière ouverte minérotrophe

HYDROGRAPHIE

- Littoral
- Cours d'eau permanent
- Cours d'eau intermittent

Caractérisé (WSP, 2023; AtkinsRéalis, 2024 et 2025; Synergis, 2024 et 2025)

- Cours d'eau permanent
- Cours d'eau intermittent
- Rive

Photo-interprété (WSP, 2023; AtkinsRéalis, 2025)

- Cours d'eau permanent
- Cours d'eau intermittent

INFRASTRUCTURES

- Centrale hydroélectrique
- Poste de transformation
- Aéroport
- Autoroute
- Route nationale ou régionale
- Route collectrice ou artère
- Route locale
- Ligne de transport d'énergie
- Chemin de fer

LIMITES

- Limite municipale
- Limite de MRC

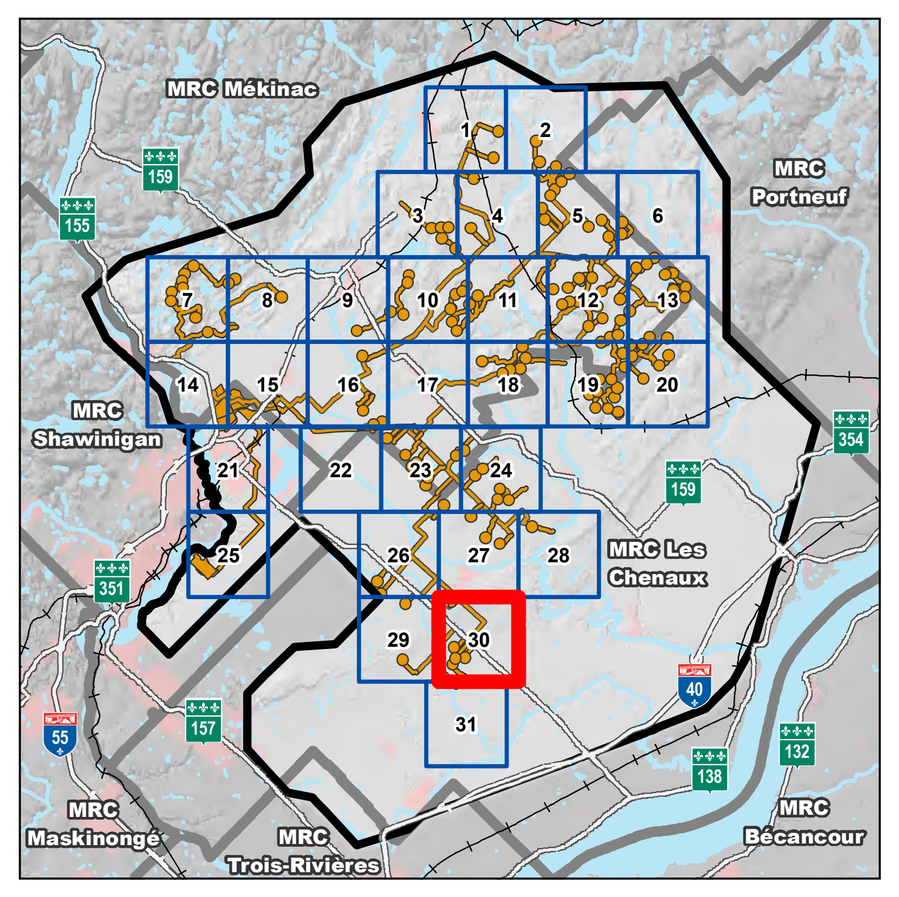

TES AtkinsRéalis

PROJET MAURICIE
Addenda 1

Feuillet 6-5-30
Atlas des milieux humides et hydriques - Projet optimisé (nov. 2025)

Sources :
Orthophoto de l'inventaire écoforestier, résolution 20 cm, MRNF Québec, 2019
Adresses Québec, MRNF Québec,septembre 2025
Base géographique de TransÉnergie, Hydro-Québec, avril 2024
Cartographie des milieux humides des secteurs habités du sud du Québec, Canards Illimités Canada, août 2022
Géobase du réseau hydrographique du Québec, MRNF Québec, novembre 2019
Indice d'humidité topographique et MNT dérivé du LIDAR, MRNF Québec, 2011
Occupation du sol des Basses-Terres du Saint-Laurent, MELCCFP Québec, 2018
Répertoire des sites de conservation volontaire du Québec, Réseau de milieux naturels protégés, janvier 2024
Système sur les découpages administratifs, MRNF Québec, août 2025
Référentiel québécois sur le bâtiment, MRNF Québec, décembre 2023

0 50 100 m
1/2 057
MTM, fuseau 8, NAD83 (SCRS)

Code du document
699440-4E0-L03-C6-5-atlasMHH-251201-00.mxd

Décembre 2025

C:\Users\bathi\Documents\699440_TES\Interne\Produit\6-Atlas\699440-4E0-L03-C6-5-atlasMHH-251201-00.mxd

72°2'8"
72°29'30"
72°28'
46°9'30"
46°9'0"
46°8'30"
46°8'0"
46°7'30"

Rivière Noire
Saint-Maurice, P.
Rivière Saint-Maurice
Rivière des Prairies
Rivière Noire
Saint-Luc-de-Vincennes, M.
MRC Les Chenaux
Rivière Noire

N

PROJET OPTIMISÉ (nov. 2025)

- Zone d'étude principale
- Zone d'inventaire 2024
- Zone d'inventaire 2025
- Emplacement d'éolienne

Empiètements projetés

- Empiètement permanent
- Empiètement temporaire
- Modification permanente potentielle (contrôle de la végétation au besoin)

MILIEUX HUMIDES

- Station d'inventaire
- Identifiant de la station
- Milieu humide caractérisé (WSP, 2023; AtkinsRéalis, 2024 et 2025, Synergis, 2024 et 2025)
- Milieu humide photo-interprété
- Autre milieu humide

Types de milieux humides

- Étang
- Herbier aquatique à plantes submergées ou à plantes émergentes
- Marais
- Marécage arborescent
- Marécage arbustif
- Marécage arborescent ou arbustif
- Prairie humide
- Tourbière boisée
- Tourbière ouverte ombrotrophe
- Tourbière ouverte minérotrophe

HYDROGRAPHIE

- Littoral
- Cours d'eau permanent
- Cours d'eau intermittent

Caractérisé (WSP, 2023; AtkinsRéalis, 2024 et 2025; Synergis, 2024 et 2025)

- Cours d'eau permanent
- Cours d'eau intermittent
- Rive

Photo-interprété (WSP, 2023; AtkinsRéalis, 2025)

- Cours d'eau permanent
- Cours d'eau intermittent

INFRASTRUCTURES

- Centrale hydroélectrique
- Poste de transformation
- Aéroport
- Autoroute
- Route nationale ou régionale
- Route collectrice ou artère
- Route locale
- Ligne de transport d'énergie
- Chemin de fer

LIMITES

- Limite municipale
- Limite de MRC

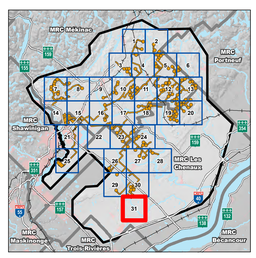

TES
AtkinsRéalis

PROJET MAURICIE
Addenda 1

Feuillet 6-5-31
Atlas des milieux humides et hydriques - Projet optimisé (nov. 2025)

Sources :
Orthophoto de l'inventaire écoforestier, résolution 20 cm, MRNF Québec, 2019
Adresses Québec, MRNF Québec,septembre 2025
Base géographique de TransÉnergie, Hydro-Québec, avril 2024
Cartographie des milieux humides des secteurs habités du sud du Québec, Canards Illimités Canada, août 2022
Géobase du réseau hydrographique du Québec, MRNF Québec, novembre 2019
Indice d'humidité topographique et MNT dérivé du LiDAR, MRNF Québec, 2011
Occupation du sol des Basses-Terres du Saint-Laurent, MELCCFP Québec, 2018
Répertoire des sites de conservation volontaire du Québec, Réseau de milieux naturels protégés, janvier 2024
Système sur les découpages administratifs, MRNF Québec, août 2025
Référentiel québécois sur le bâtiment, MRNF Québec, décembre 2023

0 50 100 m
1/2 057
MTM, fuseau 8, NAD83 (SCRS)

Code du document
699440-4E0-L-03-C6-5-atlasMHH-251201-00.mxd

Décembre 2025

C:\Users\sahn\Documents\699440_TES\Interne\Produits\Atlas\699440-4E0-L-03-C6-5-atlasMHH-251201-00.mxd