

PROJET OPTIMISÉ (nov. 2025)

- Zone d'étude principale
- Zone d'inventaire 2024
- Zone d'inventaire 2025
- Emplacement d'éolienne

Ponts et ponceaux projetés

- Nouveau pont
- Nouveau ponceau
- Nouveau ponceau - Chemin temporaire
- Ponceau existant à remplacer

FAUNE AQUATIQUE

Méthodologie d'inventaire

Au moins une espèce répertoriée	Aucune espèce répertoriée	
◆	◆	Bourolle
◆	◆	Observation visuelle
◆	◆	Pêche électrique

BbCy Indicateur d'espèce répertoriée

EF01 Numéro de station de pêche

Espèces répertoriées (Synergis, 2024 et 2025)

Bb	Barbotte brune
Ch	Chabot sp.
Cr	Crapet de roche
Cs	Crapet soleil
Cy	Cyprinidés
Ec	Épinoche à cinq épines
Eq	Épinoche à quatre épines
Mgt	Méné à grosse tête
Mnr	Méné à nageoires rouges
Mn	Meunier noir
Mr	Meunier rouge
Me	Meunier sp.
Mc	Mulet à cornes
Mp	Mulet perlé
Nr	Naseux des rapides
Of	Omble de fontaine
Om	Omisco
Ou	Ouitouche
Rn	Raseux-de-terre noir
Ra	Raseux-de-terre sp.
Uv	Umbre de vase
Vr	Ventre rouge du nord

Espèces fauniques en situation précaire (désignation provinciale)

*Donnée confidentielle. Pour consultation interne seulement.**
Seules les données publiques du CDPNQ resteront visibles.

- 🟨 Vulnérable
- 🟩 Susceptible d'être désignée comme menacée ou vulnérable

Observations (source externe) :

A	Anguille d'Amérique
D	Chat-fou des rapides
I	Éperlan arc-en-ciel
L	Fouille-roche gris

Reproduction des espèces aquatiques

*Donnée confidentielle. Pour consultation interne seulement.**

- Frayère

Autre espèce (Groupe Synergis, 2025 et MELCCFP, 2024)

- Mulette

Obstacle à la libre circulation du poisson

- Franchissable avec réserve
- Infranchissable avec réserve
- Infranchissable

HYDROGRAPHIE

- Limite de bassin versant (niveau 1)
- Littoral
- Cours d'eau permanent
- Cours d'eau intermittent

Caractérisé (WSP, 2023; AtkinsRéalis, 2024 et 2025; Synergis, 2024 et 2025)

- Cours d'eau permanent
- Cours d'eau intermittent
- Fossé
- Ponceau

Photo-interprété (WSP, 2023; AtkinsRéalis, 2025)

- Cours d'eau permanent
- Cours d'eau intermittent

VÉGÉTATION

- Herbier aquatique caractérisé (WSP, 2023)
- Herbier aquatique caractérisé (AtkinsRéalis, 2025)

MILIEU PHYSIQUE

- 150 Courbe de niveau (5 m)

MILIEU HUMAIN

- Milieu agricole
- Milieu anthropique

INFRASTRUCTURES

- Centrale hydroélectrique
- Poste de transformation
- Aéroport
- 40 Autoroute
- 159 Route nationale ou régionale
- Route collectrice ou artère
- Route locale
- Ligne de transport d'énergie
- Chemin de fer

LIMITES

- Limite municipale
- Limite de MRC

**Afin de protéger les espèces à statut particulier de la récolte et de la modification de leur habitat, les données provenant du ministère des Forêts, de la Faune et des Parcs du Québec (MFFP), d'autres organismes ou d'inventaires terrain sont illustrées sur la carte pour consultation interne seulement et seront retirées pour la diffusion externe.*

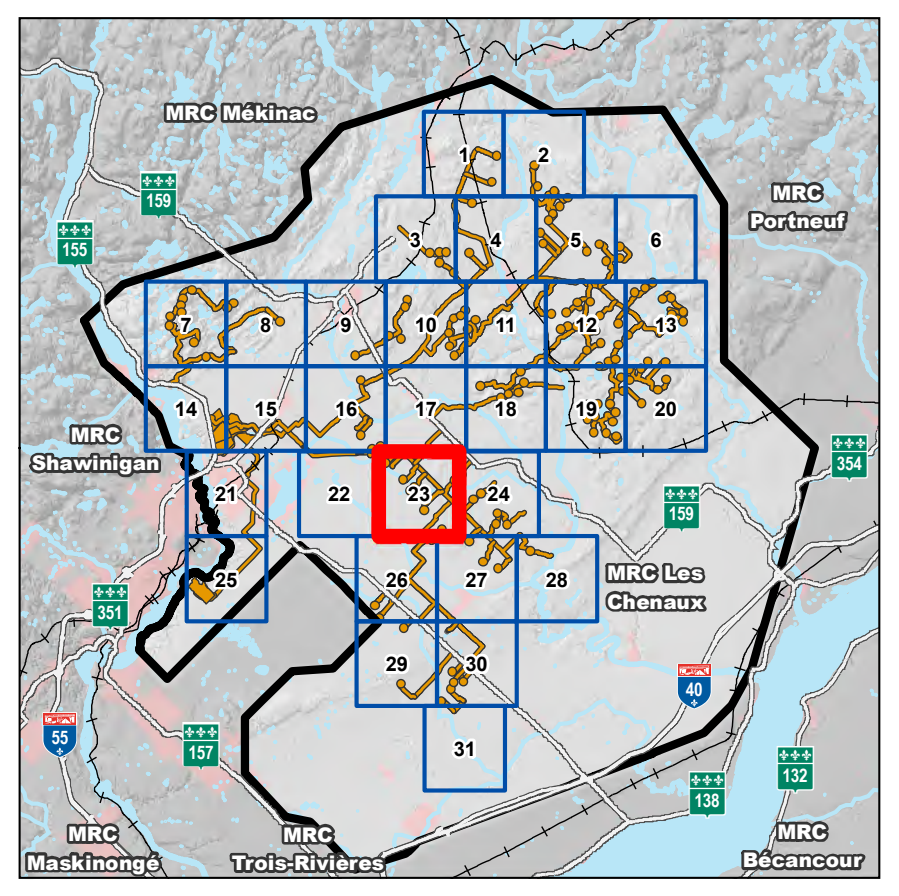

TES AtkinsRéalis

PROJET MAURICIE
Addenda 1

Feuillet 6-4-23
Atlas des résultats des inventaires ichtyologiques et des caractérisations de l'habitat

Sources :
Orthophoto de l'inventaire écoforestier, résolution 20 cm, MRNF Québec, 2019
Adresses Québec, MRNF Québec, septembre 2025
Base de données des parcelles et productions agricoles déclarées (BDPPAD), Financière agricole Québec, 2023
Base géographique de TransÉnergie, Hydro-Québec, avril 2024
Bassins hydrographiques multiéchelles du Québec, MELCCFP Québec, 2017
Carte écoforestière à jour, 5e inventaire, MRNF Québec, 2024
Centre de données sur le patrimoine naturel du Québec (CDPNQ), 2025
Courbes de niveau, LIDAR, MRNF Québec, 2024
Inventaire ichtyologique, MELCCFP Québec, 2024
Frayères, MELCCFP Québec, 2024
Géobase du réseau hydrographique du Québec, MRNF Québec, novembre 2019
Occupation du sol des Basses-Terres du Saint-Laurent, MELCCFP Québec, 2018
Système sur les découpages administratifs, MRNF Québec, août 2025

0 50 100 m
1/5 000
MTM, fuseau 8, NAD83 (SCRS)

Code du document
699440-4E0-L03-C6-4-atlasPoisson-251201-00.mxd

Décembre 2025



PROJET OPTIMISÉ (nov. 2025)

- Zone d'étude principale
- Zone d'inventaire 2024
- Zone d'inventaire 2025
- ● Emplacement d'éolienne

Ponts et ponceaux projetés

- Nouveau pont
- Nouveau ponceau
- Nouveau ponceau - Chemin temporaire
- Ponceau existant à remplacer

FAUNE AQUATIQUE

Méthodologie d'inventaire

Au moins une espèce répertoriée	Aucune espèce répertoriée	
◆	◆	Bourolle
◆	◆	Observation visuelle
◆	◆	Pêche électrique

- BbCy Indicateur d'espèce répertoriée
- EF01 Numéro de station de pêche

Espèces répertoriées (Synergis, 2024 et 2025)

Bb	Barbotte brune
Ch	Chabot sp.
Cr	Crapet de roche
Cs	Crapet soleil
Cy	Cyprinidés
Ec	Épinoche à cinq épines
Eq	Épinoche à quatre épines
Mgt	Méné à grosse tête
Mnr	Méné à nageoires rouges
Mn	Meunier noir
Mr	Meunier rouge
Me	Meunier sp.
Mc	Mulet à cornes
Mp	Mulet perlé
Nr	Naseux des rapides
Of	Omble de fontaine
Om	Omisco
Ou	Ouitouche
Rn	Raseux-de-terre noir
Ra	Raseux-de-terre sp.
Uv	Umbre de vase
Vr	Ventre rouge du nord

Espèces fauniques en situation précaire (désignation provinciale)

*Donnée confidentielle. Pour consultation interne seulement.**
Seules les données publiques du CDPNQ resteront visibles.

- 🟨 Vulnérable
- 🟩 Susceptible d'être désignée comme menacée ou vulnérable

Observations (source externe) :

A	Anguille d'Amérique
D	Chat-fou des rapides
I	Éperlan arc-en-ciel
L	Fouille-roche gris

Reproduction des espèces aquatiques

*Donnée confidentielle. Pour consultation interne seulement.**

- Frayère

Autre espèce (Groupe Synergis, 2025 et MELCCFP, 2024)

- Mulette

Obstacle à la libre circulation du poisson

- Franchissable avec réserve
- Infranchissable avec réserve
- Infranchissable

HYDROGRAPHIE

- Limite de bassin versant (niveau 1)
- Littoral
- Cours d'eau permanent
- Cours d'eau intermittent

Caractérisé (WSP, 2023; AtkinsRéalis, 2024 et 2025; Synergis, 2024 et 2025)

- Cours d'eau permanent
- Cours d'eau intermittent
- Fossé
- Ponceau

Photo-interprété (WSP, 2023; AtkinsRéalis, 2025)

- Cours d'eau permanent
- Cours d'eau intermittent

VÉGÉTATION

- Herbier aquatique caractérisé (WSP, 2023)
- Herbier aquatique caractérisé (AtkinsRéalis, 2025)

MILIEU PHYSIQUE

- 150 Courbe de niveau (5 m)

MILIEU HUMAIN

- Milieu agricole
- Milieu anthropique

INFRASTRUCTURES

- Centrale hydroélectrique
- ▲ Poste de transformation
- Aéroport
- 40 Autoroute
- 159 Route nationale ou régionale
- Route collectrice ou artère
- Route locale
- Ligne de transport d'énergie
- Chemin de fer

LIMITES

- Limite municipale
- Limite de MRC

**Afin de protéger les espèces à statut particulier de la récolte et de la modification de leur habitat, les données provenant du ministère des Forêts, de la Faune et des Parcs du Québec (MFFP), d'autres organismes ou d'inventaires terrain sont illustrées sur la carte pour consultation interne seulement et seront retirées pour la diffusion externe.*

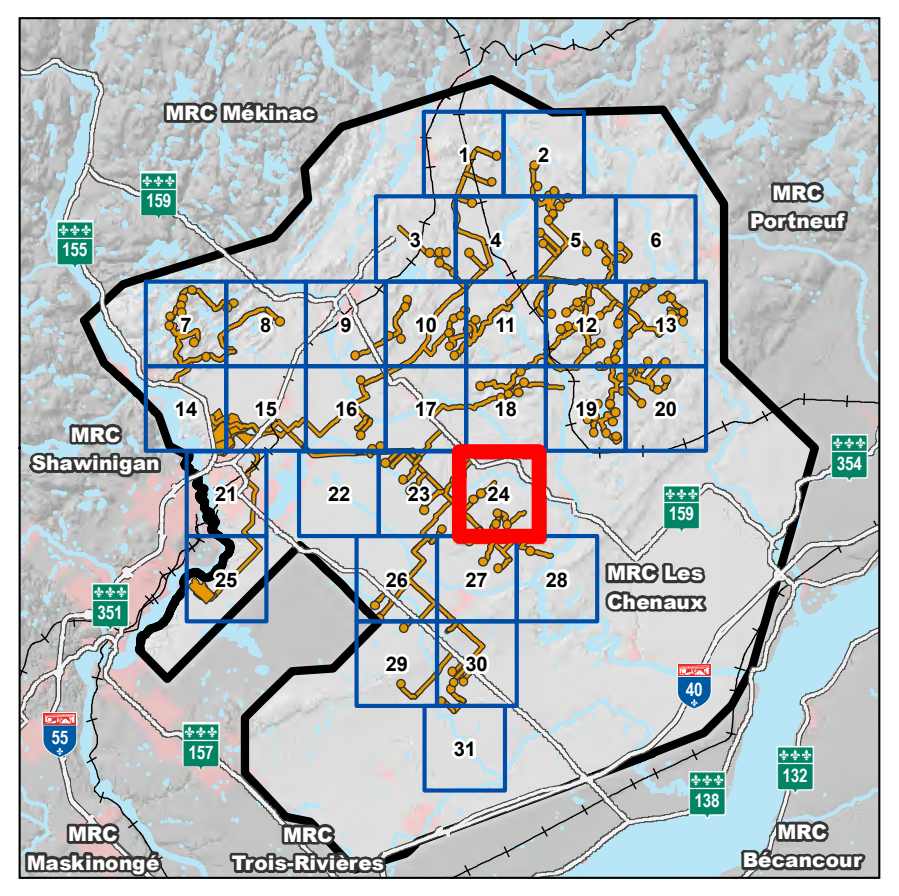

TES AtkinsRéalis

PROJET MAURICIE
Addenda 1

Feuillet 6-4-24
Atlas des résultats des inventaires ichtyologiques et des caractérisations de l'habitat

Sources :
Orthophoto de l'inventaire écoforestier, résolution 20 cm, MRNF Québec, 2019
Adresses Québec, MRNF Québec, septembre 2025
Base de données des parcelles et productions agricoles déclarées (BDPPAD), Financière agricole Québec, 2023
Base géographique de TransÉnergie, Hydro-Québec, avril 2024
Bassins hydrographiques multiéchelles du Québec, MELCCFP Québec, 2017
Carte écoforestière à jour, 5e inventaire, MRNF Québec, 2024
Centre de données sur le patrimoine naturel du Québec (CDPNQ), 2025
Courbes de niveau, LIDAR, MRNF Québec, 2024
Inventaire ichtyologique, MELCCFP Québec, 2024
Frayères, MELCCFP Québec, 2024
Géobase du réseau hydrographique du Québec, MRNF Québec, novembre 2019
Occupation du sol des Basses-Terres du Saint-Laurent, MELCCFP Québec, 2018
Système sur les découpages administratifs, MRNF Québec, août 2025

0 50 100 m
1/5 000
MTM, fuseau 8, NAD83 (SCRS)

Code du document
699440-4E0-L03-C6-4-atlasPoisson-251201-00.mxd

Décembre 2025



PROJET OPTIMISÉ (nov. 2025)

▭	Zone d'étude principale
▭	Zone d'inventaire 2024
▭	Zone d'inventaire 2025
●	Emplacement d'éolienne

Ponts et ponceaux projetés

▣	Nouveau pont
▣	Nouveau ponceau
▣	Nouveau ponceau - Chemin temporaire
▣	Ponceau existant à remplacer

FAUNE AQUATIQUE

Méthodologie d'inventaire

Au moins une espèce répertoriée	Aucune espèce répertoriée	
◆	◆	Bourolle
◆	◆	Observation visuelle
◆	◆	Pêche électrique

BbCy	Indicateur d'espèce répertoriée
EF01	Numéro de station de pêche

Espèces répertoriées (Synergis, 2024 et 2025)

Bb	Barbotte brune
Ch	Chabot sp.
Cr	Crapet de roche
Cs	Crapet soleil
Cy	Cyprinidés
Ec	Épinoche à cinq épines
Eq	Épinoche à quatre épines
Mgt	Méné à grosse tête
Mnr	Méné à nageoires rouges
Mn	Meunier noir
Mr	Meunier rouge
Me	Meunier sp.
Mc	Mulet à cornes
Mp	Mulet perlé
Nr	Naseux des rapides
Of	Omble de fontaine
Om	Omisco
Ou	Ouitouche
Rn	Raseux-de-terre noir
Ra	Raseux-de-terre sp.
Uv	Umbre de vase
Vr	Ventre rouge du nord

Espèces fauniques en situation précaire (désignation provinciale)

*Donnée confidentielle. Pour consultation interne seulement.**
Seules les données publiques du CDPNQ resteront visibles.

🟨	▭	Vulnérable
🟩	▭	Susceptible d'être désignée comme menacée ou vulnérable

Observations (source externe) :

A	Anguille d'Amérique
D	Chat-fou des rapides
I	Éperlan arc-en-ciel
L	Fouille-roche gris

Reproduction des espèces aquatiques

*Donnée confidentielle. Pour consultation interne seulement.**

●	Frayère

Autre espèce (Groupe Synergis, 2025 et MELCCFP, 2024)

●	Mulette

Obstacle à la libre circulation du poisson

✱	Franchissable avec réserve
✱	Infranchissable avec réserve
✱	Infranchissable

HYDROGRAPHIE

▭	Limite de bassin versant (niveau 1)
▭	Littoral
—	Cours d'eau permanent
- - -	Cours d'eau intermittent

Caractérisé (WSP, 2023; AtkinsRéalis, 2024 et 2025; Synergis, 2024 et 2025)

—	Cours d'eau permanent
- - -	Cours d'eau intermittent
- - -	Fossé
▣	Ponceau

Photo-interprété (WSP, 2023; AtkinsRéalis, 2025)

—	Cours d'eau permanent
- - -	Cours d'eau intermittent

VÉGÉTATION

▭	Herbier aquatique caractérisé (WSP, 2023)
▭	Herbier aquatique caractérisé (AtkinsRéalis, 2025)

MILIEU PHYSIQUE

150	Courbe de niveau (5 m)

MILIEU HUMAIN

🟩	Milieu agricole
🟫	Milieu anthropique

INFRASTRUCTURES

✱	Centrale hydroélectrique
▲	Poste de transformation
✈	Aéroport
40	Autoroute
159	Route nationale ou régionale
═	Route collectrice ou artère
—	Route locale
—	Ligne de transport d'énergie
┼	Chemin de fer

LIMITES

—·—·—	Limite municipale
—·—·—	Limite de MRC

**Afin de protéger les espèces à statut particulier de la récolte et de la modification de leur habitat, les données provenant du ministère des Forêts, de la Faune et des Parcs du Québec (MFFP), d'autres organismes ou d'inventaires terrain sont illustrées sur la carte pour consultation interne seulement et seront retirées pour la diffusion externe.*

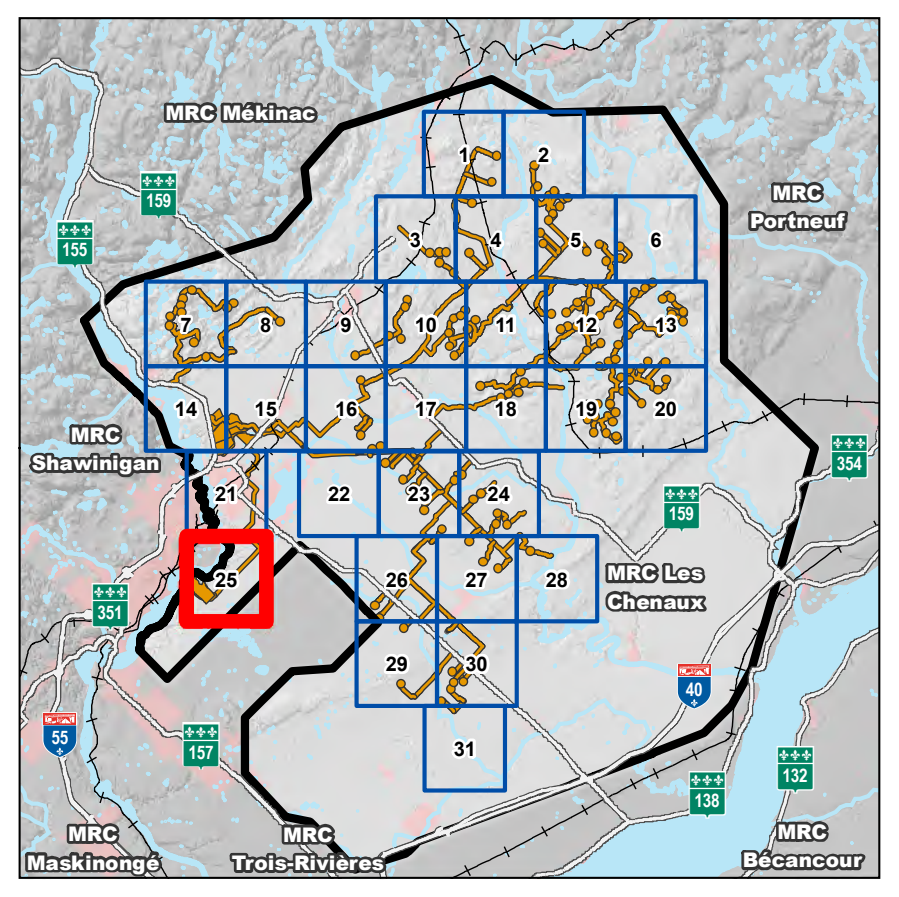

TES AtkinsRéalis

PROJET MAURICIE
Addenda 1

Feuillet 6-4-25
Atlas des résultats des inventaires ichtyologiques et des caractérisations de l'habitat

Sources :
Orthophoto de l'inventaire écoforestier, résolution 20 cm, MRNF Québec, 2019
Adresses Québec, MRNF Québec, septembre 2025
Base de données des parcelles et productions agricoles déclarées (BDPPAD), Financière agricole Québec, 2023
Base géographique de TransÉnergie, Hydro-Québec, avril 2024
Bassins hydrographiques multiéchelles du Québec, MELCCFP Québec, 2017
Carte écoforestière à jour, 5e inventaire, MRNF Québec, 2024
Centre de données sur le patrimoine naturel du Québec (CDPNQ), 2025
Courbes de niveau, LIDAR, MRNF Québec, 2024
Inventaire ichtyologique, MELCCFP Québec, 2024
Frayères, MELCCFP Québec, 2024
Géobase du réseau hydrographique du Québec, MRNF Québec, novembre 2019
Occupation du sol des Basses-Terres du Saint-Laurent, MELCCFP Québec, 2018
Système sur les découpages administratifs, MRNF Québec, août 2025

0 50 100 m
1/5 000
MTM, fuseau 8, NAD83 (SCRS)

Code du document
699440-4E0-L03-C6-4-atlasPoisson-251201-00.mxd

Décembre 2025

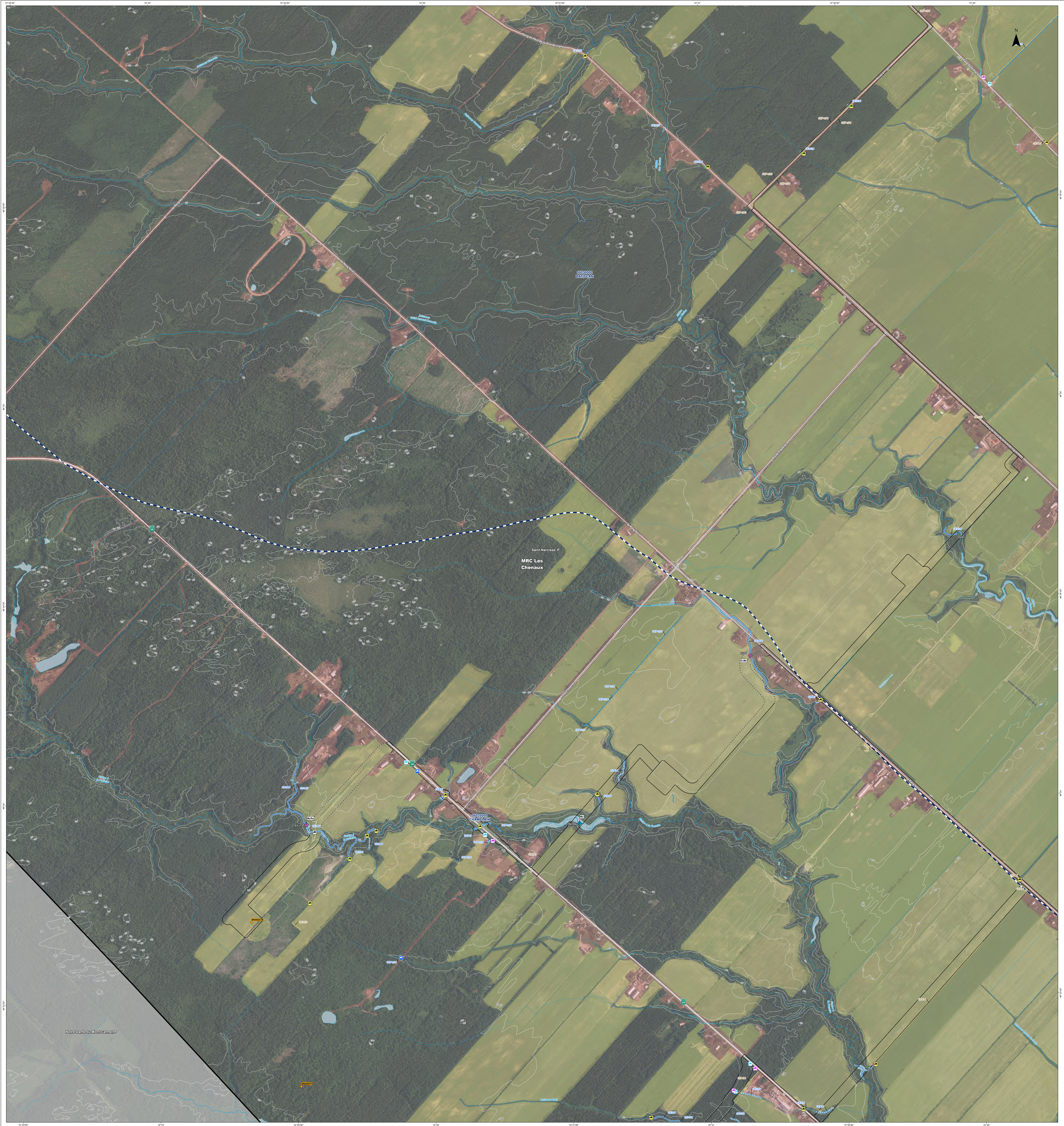

PROJET OPTIMISÉ (nov. 2025)

Zone d'étude principale
Zone d'inventaire 2024
Zone d'inventaire 2025
Emplacement d'éolienne

Ponts et ponceaux projetés

Nouveau pont
Nouveau ponceau
Nouveau ponceau - Chemin temporaire
Ponceau existant à remplacer

FAUNE AQUATIQUE

Méthodologie d'inventaire

Au moins une espèce répertoriée	Aucune espèce répertoriée	
◆	◆	Bourolle
◆	◆	Observation visuelle
◆	◆	Pêche électrique

BbCy Indicateur d'espèce répertoriée
EF01 Numéro de station de pêche

Espèces répertoriées (Synergis, 2024 et 2025)

Bb	Barbotte brune
Ch	Chabot sp.
Cr	Crapet de roche
Cs	Crapet soleil
Cy	Cyprinidés
Ec	Épinoche à cinq épines
Eq	Épinoche à quatre épines
Mgt	Méné à grosse tête
Mnr	Méné à nageoires rouges
Mn	Meunier noir
Mr	Meunier rouge
Me	Meunier sp.
Mc	Mulet à cornes
Mp	Mulet perlé
Nr	Naseux des rapides
Of	Omble de fontaine
Om	Omisco
Ou	Ouitouche
Rn	Raseux-de-terre noir
Ra	Raseux-de-terre sp.
Uv	Umbre de vase
Vr	Ventre rouge du nord

Espèces fauniques en situation précaire (désignation provinciale)

*Donnée confidentielle. Pour consultation interne seulement.**
Seules les données publiques du CDPNQ resteront visibles.

🟨 Vulnérable
🟩 Susceptible d'être désignée comme menacée ou vulnérable

Observations (source externe) :

A	Anguille d'Amérique
D	Chat-fou des rapides
I	Éperlan arc-en-ciel
L	Fouille-roche gris

Reproduction des espèces aquatiques

*Donnée confidentielle. Pour consultation interne seulement.**

Frayère

Autre espèce (Groupe Synergis, 2025 et MELCCFP, 2024)

Mulette

Obstacle à la libre circulation du poisson

Franchissable avec réserve
Infranchissable avec réserve
Infranchissable

HYDROGRAPHIE

Limite de bassin versant (niveau 1)
Littoral
Cours d'eau permanent
Cours d'eau intermittent

Caractérisé (WSP, 2023; AtkinsRéalis, 2024 et 2025; Synergis, 2024 et 2025)

Cours d'eau permanent
Cours d'eau intermittent
Fossé
Ponceau

Photo-interprété (WSP, 2023; AtkinsRéalis, 2025)

Cours d'eau permanent
Cours d'eau intermittent

VÉGÉTATION

Herbier aquatique caractérisé (WSP, 2023)
Herbier aquatique caractérisé (AtkinsRéalis, 2025)

MILIEU PHYSIQUE

150 Courbe de niveau (5 m)

MILIEU HUMAIN

Milieu agricole
Milieu anthropique

INFRASTRUCTURES

Centrale hydroélectrique
Poste de transformation
Aéroport
40 Autoroute
159 Route nationale ou régionale
Route collectrice ou artère
Route locale
Ligne de transport d'énergie
Chemin de fer

LIMITES

Limite municipale
Limite de MRC

**Afin de protéger les espèces à statut particulier de la récolte et de la modification de leur habitat, les données provenant du ministère des Forêts, de la Faune et des Parcs du Québec (MFFP), d'autres organismes ou d'inventaires terrain sont illustrées sur la carte pour consultation interne seulement et seront retirées pour la diffusion externe.*

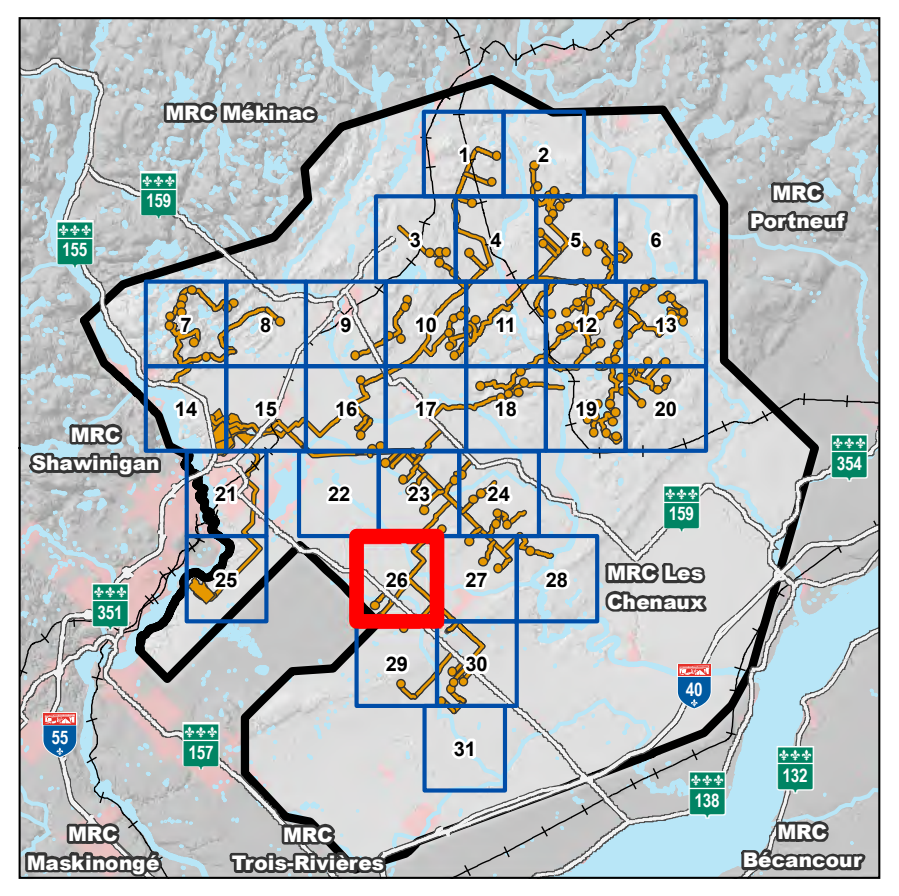

TES AtkinsRéalis

PROJET MAURICIE
Addenda 1

Feuillet 6-4-26
Atlas des résultats des inventaires ichtyologiques et des caractérisations de l'habitat

Sources :
Orthophoto de l'inventaire écoforestier, résolution 20 cm, MRNF Québec, 2019
Adresses Québec, MRNF Québec, septembre 2025
Base de données des parcelles et productions agricoles déclarées (BDPPAD), Financière agricole Québec, 2023
Base géographique de TransÉnergie, Hydro-Québec, avril 2024
Bassins hydrographiques multiéchelles du Québec, MELCCFP Québec, 2017
Carte écoforestière à jour, 5e inventaire, MRNF Québec, 2024
Centre de données sur le patrimoine naturel du Québec (CDPNQ), 2025
Courbes de niveau, LIDAR, MRNF Québec, 2024
Inventaire ichtyologique, MELCCFP Québec, 2024
Frayères, MELCCFP Québec, 2024
Géobase du réseau hydrographique du Québec, MRNF Québec, novembre 2019
Occupation du sol des Basses-Terres du Saint-Laurent, MELCCFP Québec, 2018
Système sur les découpages administratifs, MRNF Québec, août 2025

0 50 100 m
1/5 000
MTM, fuseau 8, NAD83 (SCRS)

Code du document
699440-4E0-L03-C6-4-atlasPoisson-251201-00.mxd

Décembre 2025

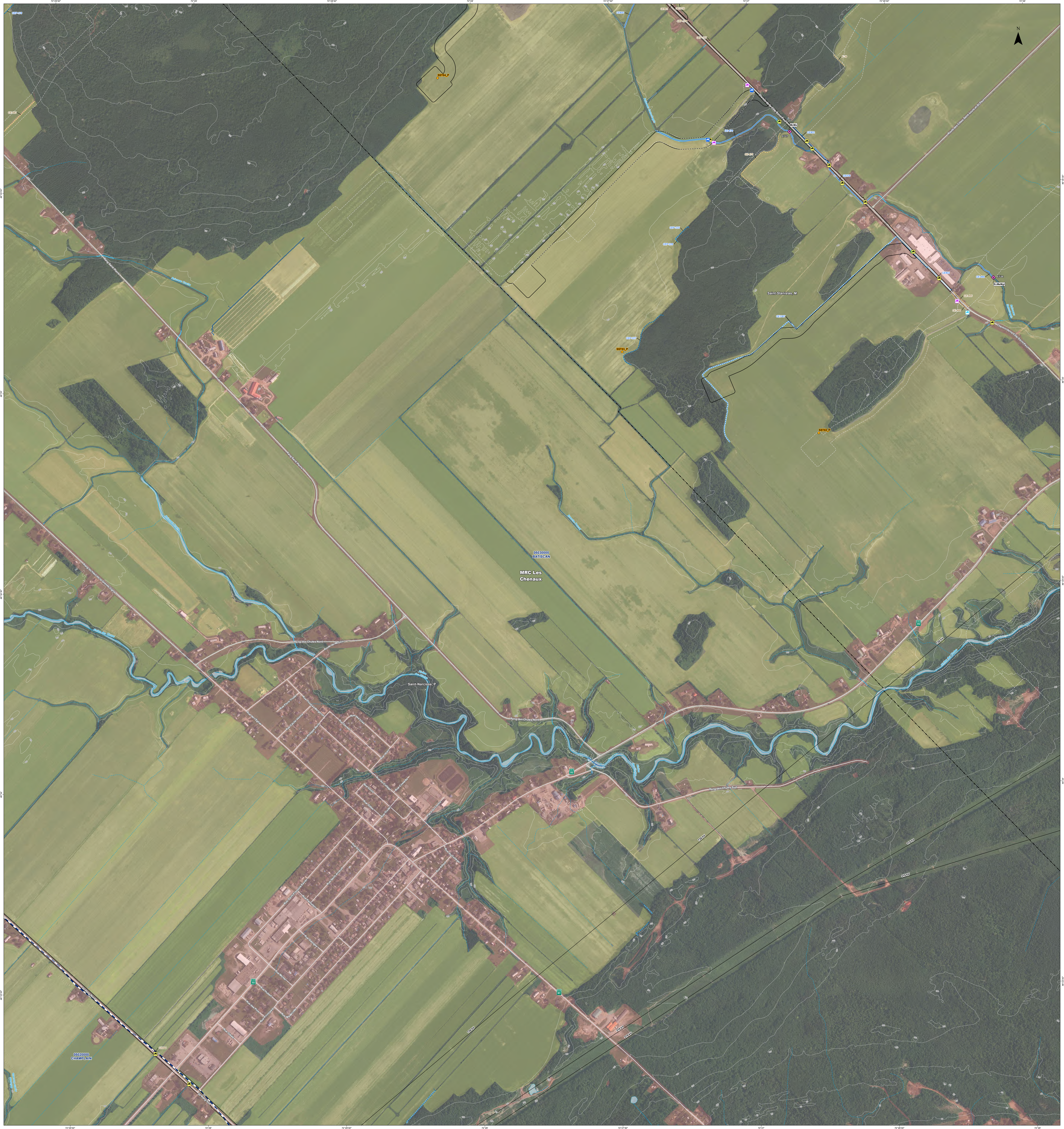
05030000
BATISCAN
MRC Les
Chenaux
Saint-Stanislas, M
Saint-Narcisse, P
05020000
CHAMPLAIN
SST04_P
SST03_P
SST02_P
CEP-225
CEP-226
CEP-227
CE1067
CE-476
CE476
CE802
CE803
CE-475
CE-465
CE-466
CE-468
F-39
EF87
EF84
McMe
EcMeMgt
Chemin-de-la-Côte-Saint-Paul
Route des Côtes-Saint-Louis-et-St-Paul
Branche Doucet
Ruisseau Sanschagrin
46°35'30"
46°35'
46°34'30"
46°33'30"

PROJET OPTIMISÉ (nov. 2025)

▭	Zone d'étude principale
▭	Zone d'inventaire 2024
▭	Zone d'inventaire 2025
●	Emplacement d'éolienne

Ponts et ponceaux projetés

🚚	Nouveau pont
🚚	Nouveau ponceau
🚚	Nouveau ponceau - Chemin temporaire
🚚	Ponceau existant à remplacer

FAUNE AQUATIQUE

Méthodologie d'inventaire

Au moins une espèce répertoriée	Aucune espèce répertoriée	
◆	◆	Bourolle
◆	◆	Observation visuelle
◆	◆	Pêche électrique

BbCy	Indicateur d'espèce répertoriée
EF01	Numéro de station de pêche

Espèces répertoriées (Synergis, 2024 et 2025)

Bb	Barbotte brune
Ch	Chabot sp.
Cr	Crapet de roche
Cs	Crapet soleil
Cy	Cyprinidés
Ec	Épinoche à cinq épines
Eq	Épinoche à quatre épines
Mgt	Méné à grosse tête
Mnr	Méné à nageoires rouges
Mn	Meunier noir
Mr	Meunier rouge
Me	Meunier sp.
Mc	Mulet à cornes
Mp	Mulet perlé
Nr	Naseux des rapides
Of	Omble de fontaine
Om	Omisco
Ou	Ouitouche
Rn	Raseux-de-terre noir
Ra	Raseux-de-terre sp.
Uv	Umbre de vase
Vr	Ventre rouge du nord

Espèces fauniques en situation précaire (désignation provinciale)

*Donnée confidentielle. Pour consultation interne seulement.**
Seules les données publiques du CDPNQ resteront visibles.

🟨	▭	Vulnérable
🟩	▭	Susceptible d'être désignée comme menacée ou vulnérable

Observations (source externe) :

A	Anguille d'Amérique
D	Chat-fou des rapides
I	Éperlan arc-en-ciel
L	Fouille-roche gris

Reproduction des espèces aquatiques

*Donnée confidentielle. Pour consultation interne seulement.**

●	Frayère

Autre espèce (Groupe Synergis, 2025 et MELCCFP, 2024)

●	Mulette

Obstacle à la libre circulation du poisson

✳	Franchissable avec réserve
✳	Infranchissable avec réserve
✳	Infranchissable

HYDROGRAPHIE

▭	Limite de bassin versant (niveau 1)
▭	Littoral
—	Cours d'eau permanent
- - -	Cours d'eau intermittent

Caractérisé (WSP, 2023; AtkinsRéalis, 2024 et 2025; Synergis, 2024 et 2025)

—	Cours d'eau permanent
- - -	Cours d'eau intermittent
- - -	Fossé
🚚	Ponceau

Photo-interprété (WSP, 2023; AtkinsRéalis, 2025)

—	Cours d'eau permanent
- - -	Cours d'eau intermittent

VÉGÉTATION

▭	Herbier aquatique caractérisé (WSP, 2023)
▭	Herbier aquatique caractérisé (AtkinsRéalis, 2025)

MILIEU PHYSIQUE

150	Courbe de niveau (5 m)

MILIEU HUMAIN

🟩	Milieu agricole
🟫	Milieu anthropique

INFRASTRUCTURES

✇	Centrale hydroélectrique
▲	Poste de transformation
✈	Aéroport
40	Autoroute
159	Route nationale ou régionale
═	Route collectrice ou artère
—	Route locale
—	Ligne de transport d'énergie
—+—	Chemin de fer

LIMITES

-·-	Limite municipale
-·-	Limite de MRC

**Afin de protéger les espèces à statut particulier de la récolte et de la modification de leur habitat, les données provenant du ministère des Forêts, de la Faune et des Parcs du Québec (MFFP), d'autres organismes ou d'inventaires terrain sont illustrées sur la carte pour consultation interne seulement et seront retirées pour la diffusion externe.*

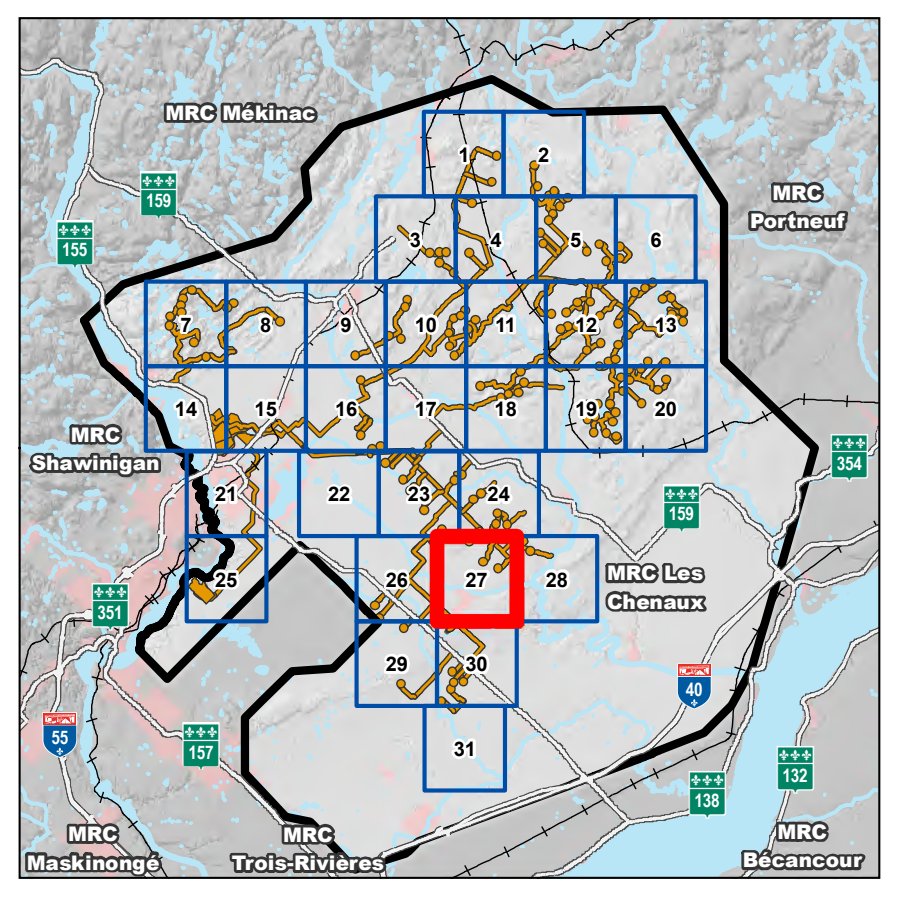
21
22
25
26
27
28
29
30
31
MRC Les Chenaux
MRC Maskinongé
MRC Trois-Rivières
MRC Bécancour
351
157
55
40
159
138
132

PROJET MAURICIE
Addenda 1

Feuillet 6-4-27
Atlas des résultats des inventaires ichtyologiques et des caractérisations de l'habitat

Sources :
Orthophoto de l'inventaire écoforestier, résolution 20 cm, MRNF Québec, 2019
Adresses Québec, MRNF Québec, septembre 2025
Base de données des parcelles et productions agricoles déclarées (BDPPAD), Financière agricole Québec, 2023
Base géographique de TransÉnergie, Hydro-Québec, avril 2024
Bassins hydrographiques multiéchelles du Québec, MELCCFP Québec, 2017
Carte écoforestière à jour, 5e inventaire, MRNF Québec, 2024
Centre de données sur le patrimoine naturel du Québec (CDPNQ), 2025
Courbes de niveau, LIDAR, MRNF Québec, 2024
Inventaire ichtyologique, MELCCFP Québec, 2024
Frayères, MELCCFP Québec, 2024
Géobase du réseau hydrographique du Québec, MRNF Québec, novembre 2019
Occupation du sol des Basses-Terres du Saint-Laurent, MELCCFP Québec, 2018
Système sur les découpages administratifs, MRNF Québec, août 2025

0 50 100 m
1/5 000
MTM, fuseau 8, NAD83 (SCRS)

Code du document
699440-4E0-L03-C6-4-atlasPoisson-251201-00.mxd

Décembre 2025

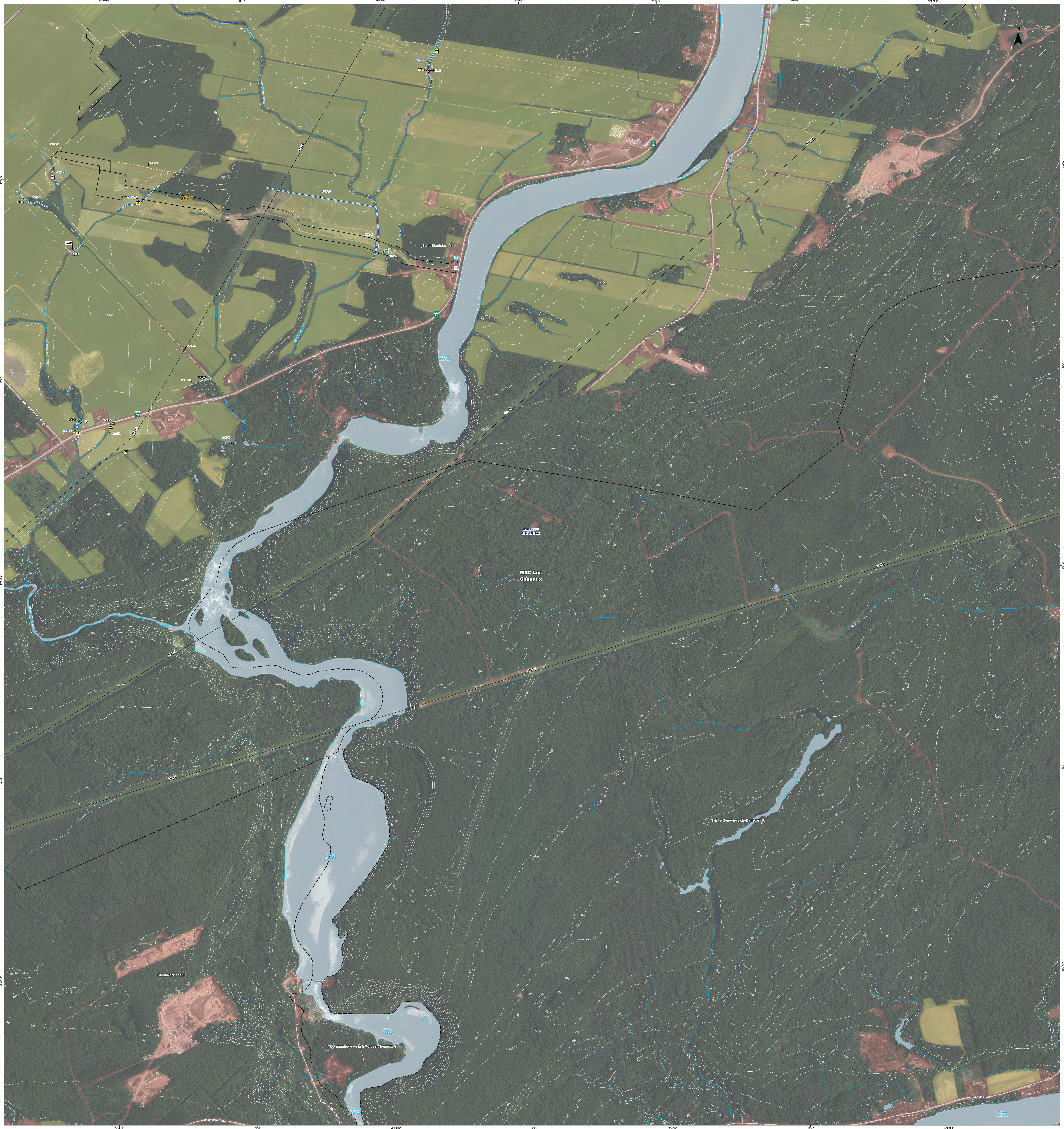

PROJET OPTIMISÉ (nov. 2025)

▭	Zone d'étude principale
▭	Zone d'inventaire 2024
▭	Zone d'inventaire 2025
●	Emplacement d'éolienne

Ponts et ponceaux projetés

▣	Nouveau pont
▣	Nouveau ponceau
▣	Nouveau ponceau - Chemin temporaire
▣	Ponceau existant à remplacer

FAUNE AQUATIQUE

Méthodologie d'inventaire

Au moins une espèce répertoriée	Aucune espèce répertoriée	
◆	◆	Bourolle
◆	◆	Observation visuelle
◆	◆	Pêche électrique

BbCy	Indicateur d'espèce répertoriée
EF01	Numéro de station de pêche

Espèces répertoriées (Synergis, 2024 et 2025)

Bb	Barbotte brune
Ch	Chabot sp.
Cr	Crapet de roche
Cs	Crapet soleil
Cy	Cyprinidés
Ec	Épinoche à cinq épines
Eq	Épinoche à quatre épines
Mgt	Méné à grosse tête
Mnr	Méné à nageoires rouges
Mn	Meunier noir
Mr	Meunier rouge
Me	Meunier sp.
Mc	Mulet à cornes
Mp	Mulet perlé
Nr	Naseux des rapides
Of	Omble de fontaine
Om	Omisco
Ou	Ouitouche
Rn	Raseux-de-terre noir
Ra	Raseux-de-terre sp.
Uv	Umbre de vase
Vr	Ventre rouge du nord

Espèces fauniques en situation précaire (désignation provinciale)

*Donnée confidentielle. Pour consultation interne seulement.**
Seules les données publiques du CDPNQ resteront visibles.

🟨	Vulnérable
🟩	Susceptible d'être désignée comme menacée ou vulnérable

Observations (source externe) :

A	Anguille d'Amérique
D	Chat-fou des rapides
I	Éperlan arc-en-ciel
L	Fouille-roche gris

Reproduction des espèces aquatiques

*Donnée confidentielle. Pour consultation interne seulement.**

●	Frayère

Autre espèce (Groupe Synergis, 2025 et MELCCFP, 2024)

●	Mulette

Obstacle à la libre circulation du poisson

✻	Franchissable avec réserve
✻	Infranchissable avec réserve
✻	Infranchissable

HYDROGRAPHIE

▭	Limite de bassin versant (niveau 1)
▭	Littoral
—	Cours d'eau permanent
- - -	Cours d'eau intermittent

Caractérisé (WSP, 2023; AtkinsRéalis, 2024 et 2025; Synergis, 2024 et 2025)

—	Cours d'eau permanent
- - -	Cours d'eau intermittent
- - -	Fossé
▣	Ponceau

Photo-interprété (WSP, 2023; AtkinsRéalis, 2025)

—	Cours d'eau permanent
- - -	Cours d'eau intermittent

VÉGÉTATION

▭	Herbier aquatique caractérisé (WSP, 2023)
▭	Herbier aquatique caractérisé (AtkinsRéalis, 2025)

MILIEU PHYSIQUE

150	Courbe de niveau (5 m)

MILIEU HUMAIN

▨	Milieu agricole
▨	Milieu anthropique

INFRASTRUCTURES

✻	Centrale hydroélectrique
▲	Poste de transformation
✈	Aéroport
40	Autoroute
159	Route nationale ou régionale
═	Route collectrice ou artère
—	Route locale
—	Ligne de transport d'énergie
—+—	Chemin de fer

LIMITES

-·-·-	Limite municipale
-·-·-	Limite de MRC

**Afin de protéger les espèces à statut particulier de la récolte et de la modification de leur habitat, les données provenant du ministère des Forêts, de la Faune et des Parcs du Québec (MFFP), d'autres organismes ou d'inventaires terrain sont illustrées sur la carte pour consultation interne seulement et seront retirées pour la diffusion externe.*

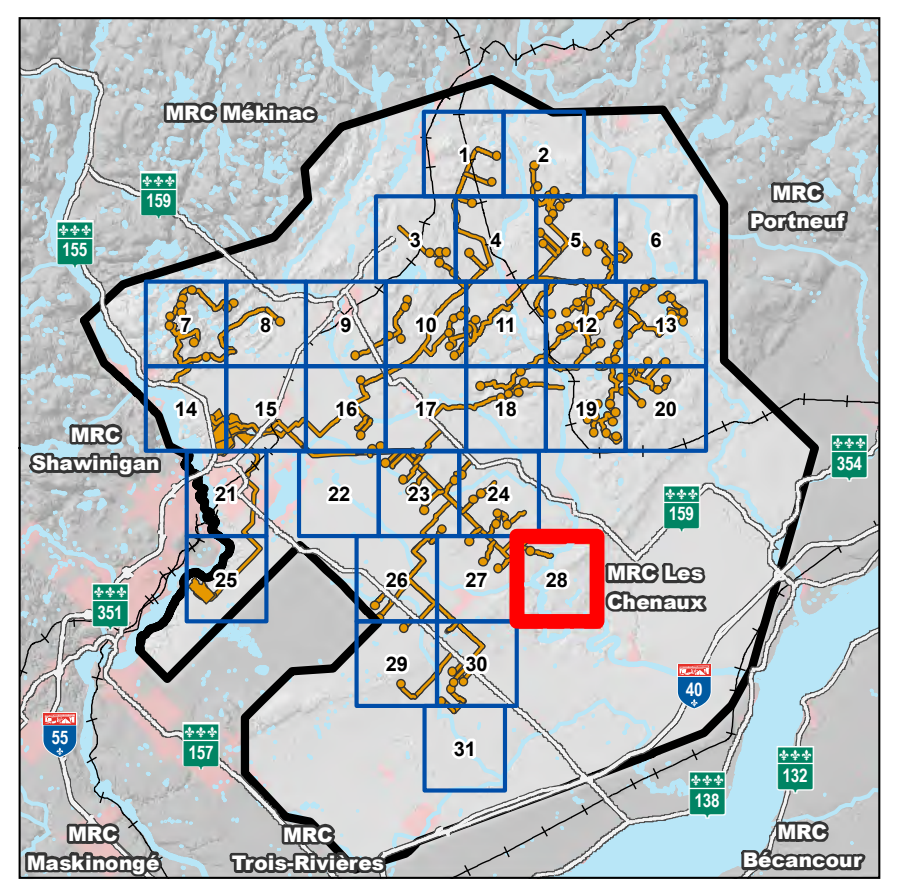

TES AtkinsRéalis

PROJET MAURICIE
Addenda 1

Feuillet 6-4-28
Atlas des résultats des inventaires ichtyologiques et des caractérisations de l'habitat

Sources :
Orthophoto de l'inventaire écoforestier, résolution 20 cm, MRNF Québec, 2019
Adresses Québec, MRNF Québec, septembre 2025
Base de données des parcelles et productions agricoles déclarées (BDPPAD),
Financière agricole Québec, 2023
Base géographique de TransÉnergie, Hydro-Québec, avril 2024
Bassins hydrographiques multiéchelles du Québec, MELCCFP Québec, 2017
Carte écoforestière à jour, 5e inventaire, MRNF Québec, 2024
Centre de données sur le patrimoine naturel du Québec (CDPNQ), 2025
Courbes de niveau, LIDAR, MRNF Québec, 2024
Inventaire ichtyologique, MELCCFP Québec, 2024
Frayères, MELCCFP Québec, 2024
Géobase du réseau hydrographique du Québec, MRNF Québec, novembre 2019
Occupation du sol des Basses-Terres du Saint-Laurent, MELCCFP Québec, 2018
Système sur les découpages administratifs, MRNF Québec, août 2025

0 50 100 m
1/5 000
MTM, fuseau 8, NAD83 (SCRS)

Code du document
699440-4E0-L03-C6-4-atlasPoisson-251201-00.mxd

Décembre 2025



PROJET OPTIMISÉ (nov. 2025)

Zone d'étude principale
Zone d'inventaire 2024
Zone d'inventaire 2025
● Emplacement d'éolienne

Ponts et ponceaux projetés

Nouveau pont
Nouveau ponceau
Nouveau ponceau - Chemin temporaire
Ponceau existant à remplacer

FAUNE AQUATIQUE

Méthodologie d'inventaire

Au moins une espèce répertoriée	Aucune espèce répertoriée	
◆	◆	Bourolle
◆	◆	Observation visuelle
◆	◆	Pêche électrique

BbCy Indicateur d'espèce répertoriée
EF01 Numéro de station de pêche

Espèces répertoriées (Synergis, 2024 et 2025)

Bb	Barbotte brune
Ch	Chabot sp.
Cr	Crapet de roche
Cs	Crapet soleil
Cy	Cyprinidés
Ec	Épinoche à cinq épines
Eq	Épinoche à quatre épines
Mgt	Méné à grosse tête
Mnr	Méné à nageoires rouges
Mn	Meunier noir
Mr	Meunier rouge
Me	Meunier sp.
Mc	Mulet à cornes
Mp	Mulet perlé
Nr	Naseux des rapides
Of	Omble de fontaine
Om	Omisco
Ou	Ouitouche
Rn	Raseux-de-terre noir
Ra	Raseux-de-terre sp.
Uv	Umbre de vase
Vr	Ventre rouge du nord

Espèces fauniques en situation précaire (désignation provinciale)

*Donnée confidentielle. Pour consultation interne seulement.**
Seules les données publiques du CDPNQ resteront visibles.

🟨 Vulnérable
🟩 Susceptible d'être désignée comme menacée ou vulnérable

Observations (source externe) :

A	Anguille d'Amérique
D	Chat-fou des rapides
I	Éperlan arc-en-ciel
L	Fouille-roche gris

Reproduction des espèces aquatiques

*Donnée confidentielle. Pour consultation interne seulement.**

Frayère

Autre espèce (Groupe Synergis, 2025 et MELCCFP, 2024)

Mulette

Obstacle à la libre circulation du poisson

Franchissable avec réserve
Infranchissable avec réserve
Infranchissable

HYDROGRAPHIE

Limite de bassin versant (niveau 1)
Littoral
Cours d'eau permanent
Cours d'eau intermittent

Caractérisé (WSP, 2023; AtkinsRéalis, 2024 et 2025; Synergis, 2024 et 2025)

Cours d'eau permanent
Cours d'eau intermittent
Fossé
Ponceau

Photo-interprété (WSP, 2023; AtkinsRéalis, 2025)

Cours d'eau permanent
Cours d'eau intermittent

VÉGÉTATION

Herbier aquatique caractérisé (WSP, 2023)
Herbier aquatique caractérisé (AtkinsRéalis, 2025)

MILIEU PHYSIQUE

150 Courbe de niveau (5 m)

MILIEU HUMAIN

Milieu agricole
Milieu anthropique

INFRASTRUCTURES

Centrale hydroélectrique
▲ Poste de transformation
Aéroport
40 Autoroute
159 Route nationale ou régionale
Route collectrice ou artère
Route locale
Ligne de transport d'énergie
Chemin de fer

LIMITES

Limite municipale
Limite de MRC

**Afin de protéger les espèces à statut particulier de la récolte et de la modification de leur habitat, les données provenant du ministère des Forêts, de la Faune et des Parcs du Québec (MFFP), d'autres organismes ou d'inventaires terrain sont illustrées sur la carte pour consultation interne seulement et seront retirées pour la diffusion externe.*

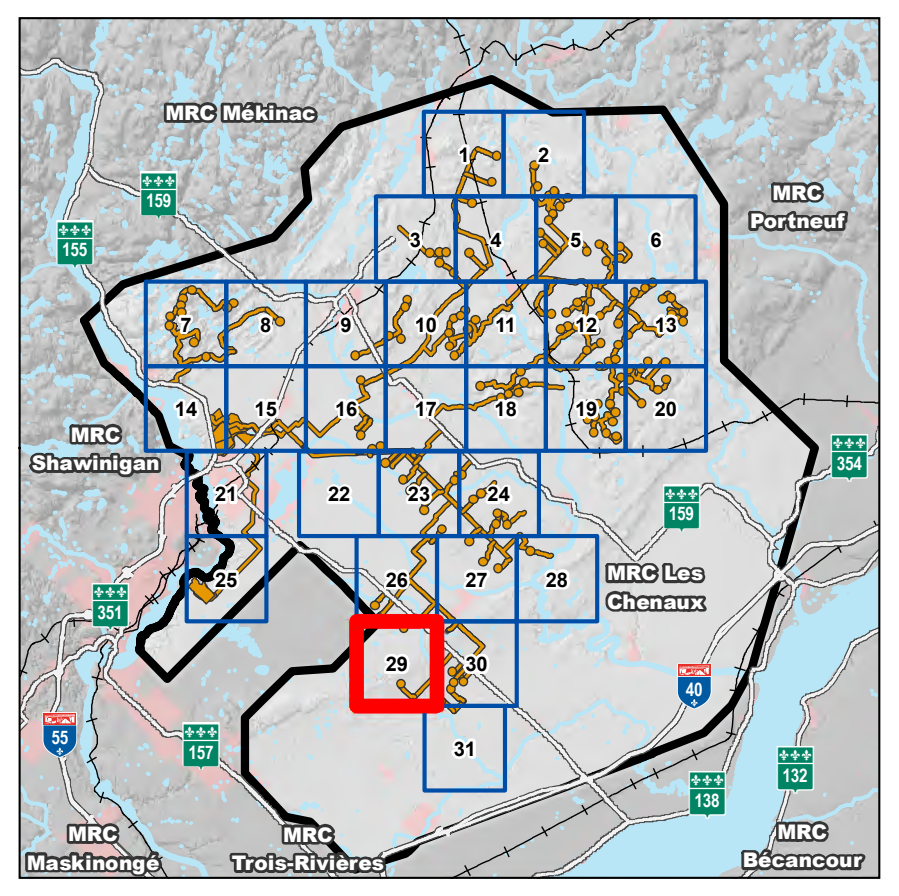

TES
AtkinsRéalis

PROJET MAURICIE
Addenda 1

Feuillet 6-4-29
Atlas des résultats des inventaires ichtyologiques et des caractérisations de l'habitat

Sources :
Orthophoto de l'inventaire écoforestier, résolution 20 cm, MRNF Québec, 2019
Adresses Québec, MRNF Québec, septembre 2025
Base de données des parcelles et productions agricoles déclarées (BDPPAD), Financière agricole Québec, 2023
Base géographique de TransÉnergie, Hydro-Québec, avril 2024
Bassins hydrographiques multiéchelles du Québec, MELCCFP Québec, 2017
Carte écoforestière à jour, 5e inventaire, MRNF Québec, 2024
Centre de données sur le patrimoine naturel du Québec (CDPNQ), 2025
Courbes de niveau, LIDAR, MRNF Québec, 2024
Inventaire ichtyologique, MELCCFP Québec, 2024
Frayères, MELCCFP Québec, 2024
Géobase du réseau hydrographique du Québec, MRNF Québec, novembre 2019
Occupation du sol des Basses-Terres du Saint-Laurent, MELCCFP Québec, 2018
Système sur les découpages administratifs, MRNF Québec, août 2025

0 50 100 m
1/5 000
MTM, fuseau 8, NAD83 (SCRS)

Code du document
699440-4E0-L03-C6-4-atlasPoisson-251201-00.mxd

Décembre 2025

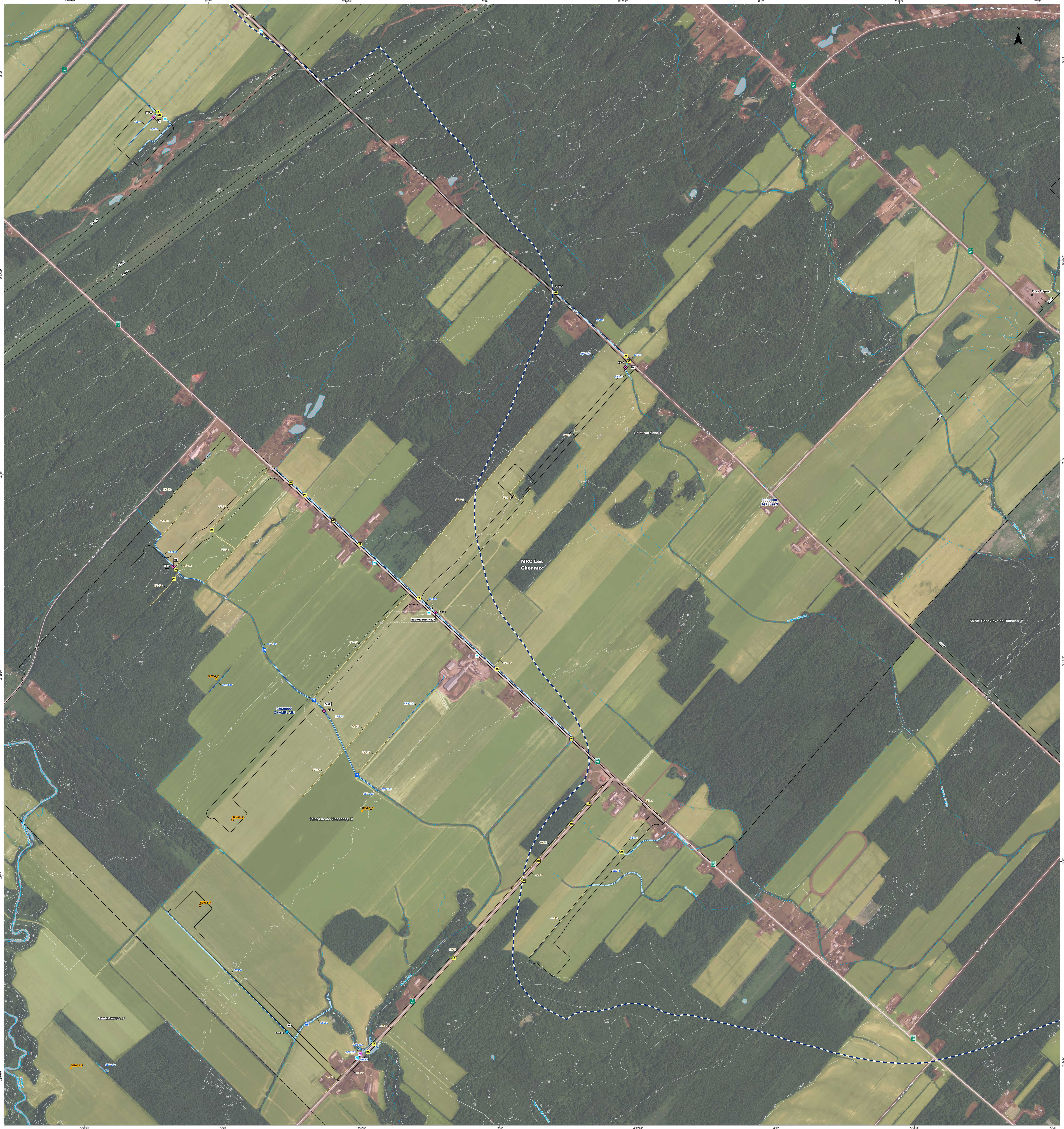

PROJET OPTIMISÉ (nov. 2025)

- Zone d'étude principale
- Zone d'inventaire 2024
- Zone d'inventaire 2025
- Emplacement d'éolienne

Ponts et ponceaux projetés

- Nouveau pont
- Nouveau ponceau
- Nouveau ponceau - Chemin temporaire
- Ponceau existant à remplacer

FAUNE AQUATIQUE

Méthodologie d'inventaire

Au moins une espèce répertoriée	Aucune espèce répertoriée	
◆	◆	Bourolle
◆	◆	Observation visuelle
◆	◆	Pêche électrique

- BbCy Indicateur d'espèce répertoriée
- EF01 Numéro de station de pêche

Espèces répertoriées (Synergis, 2024 et 2025)

Bb	Barbotte brune
Ch	Chabot sp.
Cr	Crapet de roche
Cs	Crapet soleil
Cy	Cyprinidés
Ec	Épinoche à cinq épines
Eq	Épinoche à quatre épines
Mgt	Méné à grosse tête
Mnr	Méné à nageoires rouges
Mn	Meunier noir
Mr	Meunier rouge
Me	Meunier sp.
Mc	Mulet à cornes
Mp	Mulet perlé
Nr	Naseux des rapides
Of	Omble de fontaine
Om	Omisco
Ou	Ouitouche
Rn	Raseux-de-terre noir
Ra	Raseux-de-terre sp.
Uv	Umbre de vase
Vr	Ventre rouge du nord

Espèces fauniques en situation précaire (désignation provinciale)

*Donnée confidentielle. Pour consultation interne seulement.**
Seules les données publiques du CDPNQ resteront visibles.

- 🟨 Vulnérable
- 🟩 Susceptible d'être désignée comme menacée ou vulnérable

Observations (source externe) :

A	Anguille d'Amérique
D	Chat-fou des rapides
I	Éperlan arc-en-ciel
L	Fouille-roche gris

Reproduction des espèces aquatiques

*Donnée confidentielle. Pour consultation interne seulement.**

- Frayère

Autre espèce (Groupe Synergis, 2025 et MELCCFP, 2024)

- Mulette

Obstacle à la libre circulation du poisson

- Franchissable avec réserve
- Infranchissable avec réserve
- Infranchissable

HYDROGRAPHIE

- Limite de bassin versant (niveau 1)
- Littoral
- Cours d'eau permanent
- Cours d'eau intermittent

Caractérisé (WSP, 2023; AtkinsRéalis, 2024 et 2025; Synergis, 2024 et 2025)

- Cours d'eau permanent
- Cours d'eau intermittent
- Fossé
- Ponceau

Photo-interprété (WSP, 2023; AtkinsRéalis, 2025)

- Cours d'eau permanent
- Cours d'eau intermittent

VÉGÉTATION

- Herbier aquatique caractérisé (WSP, 2023)
- Herbier aquatique caractérisé (AtkinsRéalis, 2025)

MILIEU PHYSIQUE

- 150 Courbe de niveau (5 m)

MILIEU HUMAIN

- Milieu agricole
- Milieu anthropique

INFRASTRUCTURES

- Centrale hydroélectrique
- ▲ Poste de transformation
- Aéroport
- 40 Autoroute
- 159 Route nationale ou régionale
- Route collectrice ou artère
- Route locale
- Ligne de transport d'énergie
- Chemin de fer

LIMITES

- Limite municipale
- Limite de MRC

**Afin de protéger les espèces à statut particulier de la récolte et de la modification de leur habitat, les données provenant du ministère des Forêts, de la Faune et des Parcs du Québec (MFFP), d'autres organismes ou d'inventaires terrain sont illustrées sur la carte pour consultation interne seulement et seront retirées pour la diffusion externe.*

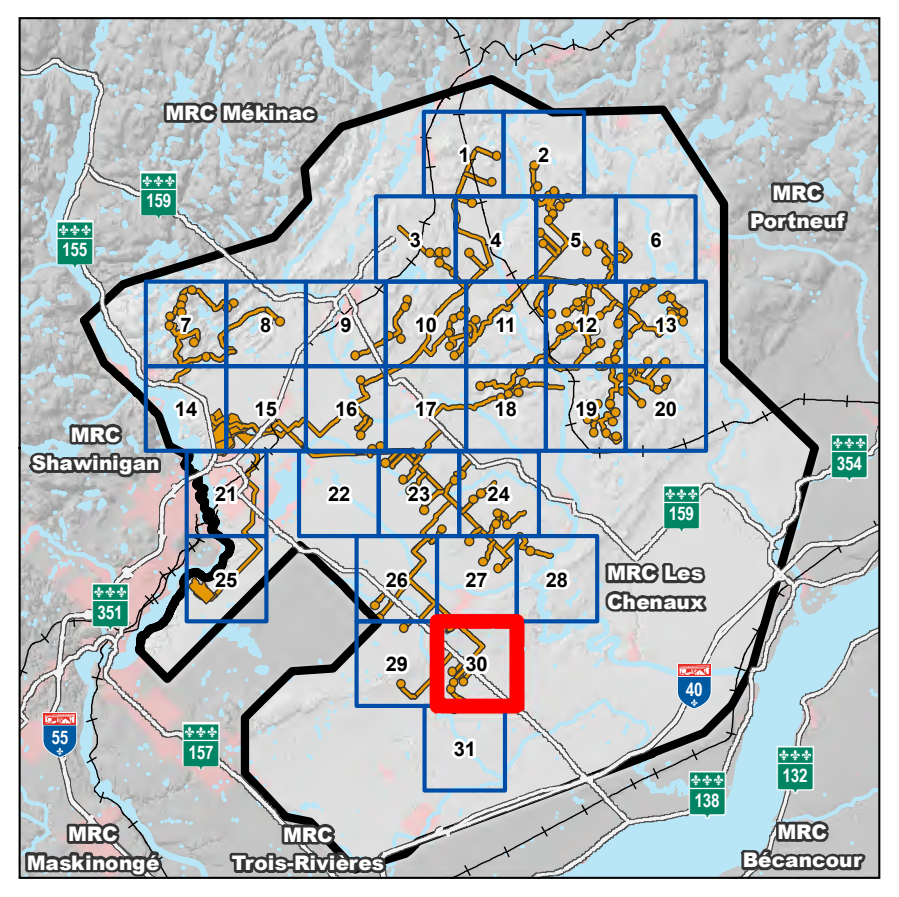

TES

AtkinsRéalis

PROJET MAURICIE
Addenda 1

Feuillet 6-4-30
Atlas des résultats des inventaires ichtyologiques et des caractérisations de l'habitat

Sources :
Orthophoto de l'inventaire écoforestier, résolution 20 cm, MRNF Québec, 2019
Adresses Québec, MRNF Québec, septembre 2025
Base de données des parcelles et productions agricoles déclarées (BDPPAD), Financière agricole Québec, 2023
Base géographique de TransÉnergie, Hydro-Québec, avril 2024
Bassins hydrographiques multiéchelles du Québec, MELCCFP Québec, 2017
Carte écoforestière à jour, 5e inventaire, MRNF Québec, 2024
Centre de données sur le patrimoine naturel du Québec (CDPNQ), 2025
Courbes de niveau, LIDAR, MRNF Québec, 2024
Inventaire ichtyologique, MELCCFP Québec, 2024
Frayères, MELCCFP Québec, 2024
Géobase du réseau hydrographique du Québec, MRNF Québec, novembre 2019
Occupation du sol des Basses-Terres du Saint-Laurent, MELCCFP Québec, 2018
Système sur les découpages administratifs, MRNF Québec, août 2025

0 50 100 m
1/5 000
MTM, fuseau 8, NAD83 (SCRS)

Code du document
699440-4E0-L03-C6-4-atlasPoisson-251201-00.mxd

Décembre 2025



PROJET OPTIMISÉ (nov. 2025)

Zone d'étude principale
Zone d'inventaire 2024
Zone d'inventaire 2025
Emplacement d'éolienne

Ponts et ponceaux projetés
Nouveau pont
Nouveau ponceau
Nouveau ponceau - Chemin temporaire
Ponceau existant à remplacer

FAUNE AQUATIQUE

Méthodologie d'inventaire

Au moins une espèce répertoriée	Aucune espèce répertoriée	
◆	◆	Bourolle
◆	◆	Observation visuelle
◆	◆	Pêche électrique

BbCy Indicateur d'espèce répertoriée
EF01 Numéro de station de pêche

Espèces répertoriées (Synergis, 2024 et 2025)

Bb	Barbotte brune
Ch	Chabot sp.
Cr	Crapet de roche
Cs	Crapet soleil
Cy	Cyprinidés
Ec	Épinoche à cinq épines
Eq	Épinoche à quatre épines
Mgt	Méné à grosse tête
Mnr	Méné à nageoires rouges
Mn	Meunier noir
Mr	Meunier rouge
Me	Meunier sp.
Mc	Mulet à cornes
Mp	Mulet perlé
Nr	Naseux des rapides
Of	Omble de fontaine
Om	Omisco
Ou	Ouitouche
Rn	Raseux-de-terre noir
Ra	Raseux-de-terre sp.
Uv	Umbre de vase
Vr	Ventre rouge du nord

Espèces fauniques en situation précaire (désignation provinciale)

*Donnée confidentielle. Pour consultation interne seulement.**
Seules les données publiques du CDPNQ resteront visibles.

🟨 Vulnérable
🟩 Susceptible d'être désignée comme menacée ou vulnérable

Observations (source externe) :

A	Anguille d'Amérique
D	Chat-fou des rapides
I	Éperlan arc-en-ciel
L	Fouille-roche gris

Reproduction des espèces aquatiques

*Donnée confidentielle. Pour consultation interne seulement.**

Frayère

Autre espèce (Groupe Synergis, 2025 et MELCCFP, 2024)

Mulette

Obstacle à la libre circulation du poisson

Franchissable avec réserve
Infranchissable avec réserve
Infranchissable

HYDROGRAPHIE

Limite de bassin versant (niveau 1)
Littoral
Cours d'eau permanent
Cours d'eau intermittent

Caractérisé (WSP, 2023; AtkinsRéalis, 2024 et 2025; Synergis, 2024 et 2025)

Cours d'eau permanent
Cours d'eau intermittent
Fossé
Ponceau

Photo-interprété (WSP, 2023; AtkinsRéalis, 2025)

Cours d'eau permanent
Cours d'eau intermittent

VÉGÉTATION

Herbier aquatique caractérisé (WSP, 2023)
Herbier aquatique caractérisé (AtkinsRéalis, 2025)

MILIEU PHYSIQUE

150 Courbe de niveau (5 m)

MILIEU HUMAIN

Milieu agricole
Milieu anthropique

INFRASTRUCTURES

Centrale hydroélectrique
▲ Poste de transformation
Aéroport
40 Autoroute
159 Route nationale ou régionale
Route collectrice ou artère
Route locale
Ligne de transport d'énergie
Chemin de fer

LIMITES

Limite municipale
Limite de MRC

**Afin de protéger les espèces à statut particulier de la récolte et de la modification de leur habitat, les données provenant du ministère des Forêts, de la Faune et des Parcs du Québec (MFFP), d'autres organismes ou d'inventaires terrain sont illustrées sur la carte pour consultation interne seulement et seront retirées pour la diffusion externe.*

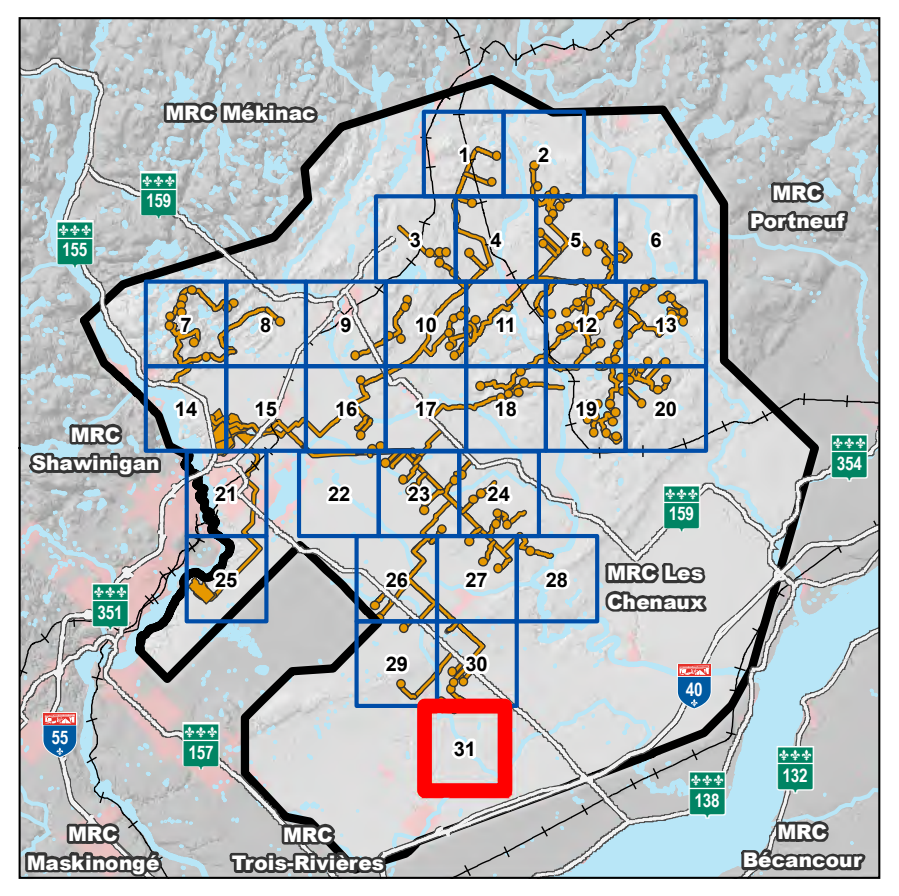

TES AtkinsRéalis

PROJET MAURICIE
Addenda 1

Feuillet 6-4-31
Atlas des résultats des inventaires ichtyologiques et des caractérisations de l'habitat

Sources :
Orthophoto de l'inventaire écoforestier, résolution 20 cm, MRNF Québec, 2019
Adresses Québec, MRNF Québec, septembre 2025
Base de données des parcelles et productions agricoles déclarées (BDPPAD), Financière agricole Québec, 2023
Base géographique de TransÉnergie, Hydro-Québec, avril 2024
Bassins hydrographiques multiéchelles du Québec, MELCCFP Québec, 2017
Carte écoforestière à jour, 5e inventaire, MRNF Québec, 2024
Centre de données sur le patrimoine naturel du Québec (CDPNQ), 2025
Courbes de niveau, LIDAR, MRNF Québec, 2024
Inventaire ichtyologique, MELCCFP Québec, 2024
Frayères, MELCCFP Québec, 2024
Géobase du réseau hydrographique du Québec, MRNF Québec, novembre 2019
Occupation du sol des Basses-Terres du Saint-Laurent, MELCCFP Québec, 2018
Système sur les découpages administratifs, MRNF Québec, août 2025

0 50 100 m
1/5 000
MTM, fuseau 8, NAD83 (SCRS)

Code du document
699440-4E0-L03-C6-4-atlasPoisson-251201-00.mxd

Décembre 2025