

## D-4-3 Sommaire – Sites du parc éolien

**Caractérisation environnementale  
de site – Phase I sommaire – Sites  
du parc éolien**

TESMauricie H2 Inc

Le 14 mai 2025

**N/Réf. :** 699440-ATR-4100-ER004E0-0006\_00

**Projet Mauricie**



# Page de signatures

Préparé par :



---

**Pourya Zojaji, CPI, M.Sc.**  
Spécialiste en caractérisation et réhabilitation de sites

Révisé par :



---

**Matthieu François, Ph. D**  
Spécialiste senior en caractérisation et réhabilitation de sites


Révisé par :



---

**Katherine Ness, M. Env., VEA®, ÉESA®**  
Spécialiste senior en caractérisation et réhabilitation de sites

Approuvé par :

  
2025-05-15

---

**Andrew Romano, ing.**  
Directeur de l'ingénierie



# Avis

Le présent rapport a été préparé, et les travaux qui y sont mentionnés ont été réalisés par AtkinsRéalis Canada inc. (AtkinsRéalis), exclusivement à l'intention de **TESMauricie H2 Inc.** **TESMauricie H2 Inc** (ci-après **Projet Mauricie**), qui fut partie prenante à l'élaboration de l'énoncé des travaux et en comprend les limites. La méthodologie, les constatations, les conclusions, les recommandations et les résultats cités au présent rapport sont fondés uniquement sur la portée des travaux et sont soumis aux considérations de temps et de budget décrites dans la proposition et/ou le contrat en vertu duquel ce rapport a été publié. L'utilisation du présent rapport par un tiers, la confiance qu'il accorde à celui-ci ou la décision qu'il prend en se fondant sur celui-ci sont la responsabilité exclusive de ce tiers. AtkinsRéalis n'assume aucune responsabilité à l'égard des dommages qui pourraient être subis ou engagés par un tiers en raison de l'utilisation de ce rapport, de la confiance accordée à celui-ci ou de toute décision prise en fonction de celui-ci.

Les conclusions, les recommandations et les résultats cités au présent rapport (i) ont été élaborés conformément au niveau de compétence normalement démontré par des professionnels exerçant des activités dans des conditions similaires de ce secteur, et (ii) sont déterminés selon le meilleur jugement d'AtkinsRéalis en tenant compte de l'information disponible au moment de la préparation du présent rapport. Les services professionnels fournis à Projet Mauricie et les conclusions, les recommandations et les résultats cités au présent rapport ne font l'objet d'aucune autre garantie, explicite ou implicite. Les conclusions et les résultats cités au présent rapport sont valides uniquement à la date du rapport et peuvent être fondés, en partie, sur de l'information fournie par des tiers. En cas d'information inexacte, de la découverte de nouveaux renseignements ou de changements aux paramètres du **projet Mauricie** (ci-après **Projet**), des modifications au présent rapport pourraient s'avérer nécessaires.

Le présent rapport doit être considéré dans son ensemble, et ses sections ou ses parties ne doivent pas être vues ou comprises hors contexte. Si des différences venaient à se glisser entre la version préliminaire (ébauche) et la version définitive de ce rapport, cette dernière prévaudrait. Rien dans ce rapport n'est mentionné avec l'intention de fournir ou de constituer un avis juridique.

Ce document a 303 pages y compris la couverture.

## Historique du document

Titre du document : Caractérisation environnementale de site – Phase I sommaire – Sites du parc éolien

Référence de document : N/Réf : 699440-ATR-4100-ER004E0-0006\_00

Révision	Description de l'objectif	Originaire	Vérifié	Révisé	Autorisé	Date
PB	Transmis au client pour revue et commentaires.	P. Zojaji	K. Ness	M. François	M. Makky	2025-04-10
00	Rapport final suite au commentaires du client	P. Zojaji	K. Ness	M. François	M. Makky	2025-05-14

Approbation du client

Client	TESMauricie H2 Inc.
Projet	Projet Mauricie
Numéro de travail	
Signature du client/date	

# Équipe de travail

**AtkinsRéalis Canada inc.**

Pourya Zojaji

Aoua Diallo

Katherine Ness

Allain Chouinard

Mehdi Amengay

Matthieu François

Marie Jo Breton

Traitement de données et rédaction  
(Caractérisation et réhabilitation de sites (CRS))

Traitement de données et rédaction  
(CRS)

Révision  
(CRS)

Cartographie

Cartographie

Révision  
(CRS)

Édition

# Table des matières

<b>Avis .....</b>	<b>ii</b>
<b>Équipe de travail.....</b>	<b>iv</b>
<b>Abréviations courantes .....</b>	<b>vii</b>
<b>1. Introduction .....</b>	<b>1-1</b>
1.1 Mise en contexte .....	1-1
1.2 Objectifs .....	1-1
1.3 Sites à l'étude.....	1-2
<b>2. Approche méthodologique .....</b>	<b>2-1</b>
2.1 Revue documentaire .....	2-1
2.2 Visite des sites .....	2-1
<b>3. Résultats .....</b>	<b>3-1</b>
3.1 Analyse des photographies antérieures.....	3-1
3.2 Sites contaminés connus .....	3-2
3.2.1 Répertoire des terrains contaminés – MELCCFP .....	3-2
3.2.2 Autres répertoires MELCCFP .....	3-3
3.2.3 Inventaire des sites contaminés fédéraux .....	3-3
3.2.4 Informations municipales .....	3-3
3.2.5 Titulaires d'un permis d'utilisation pour des équipements pétroliers à risque élevé (RBQ) .....	3-7
3.3 Autres observations .....	3-9
<b>4. Sources de contamination potentielle des sites .....</b>	<b>4-1</b>
<b>5. Conclusion.....</b>	<b>5-1</b>

## Les tableaux

Tableau 3-1 – Résumé des informations tirées des photographies aériennes et des images satellites.....	3-1
Tableau 3-2 – Résumé des informations tirées du Répertoire des terrains contaminés du MELCCFP .....	3-3
Tableau 3-3 – Résumé des informations tirées du fichier Shapefile de la MRC des Chenaux.....	3-5
Tableau 3-4 – Résumé des informations tirées de la liste des installations principales de gestion des matières résiduelles des MRC Mékinac .....	3-7
Tableau 3-5 – Titulaires d'équipements pétroliers identifiés .....	3-8
Tableau 4-1 – Sources de contamination potentielle des sites identifiées .....	4-1

## Les annexes

Annexe A	Portée du rapport
Annexe B	Plan de localisation du secteur à l'étude
Annexe C	Tableaux C1 à C5 - Comparaison de l'utilisation des terrains de 1966 à 2023
	Tableau C1 : Éoliennes
	Tableau C2 : Aires de travail
	Tableau C3 : Ligne 69 kV
	Tableau C4 : Chemins d'accès
	Tableau C5 : Réseau collecteur
Annexe D	Montage cartographique
Annexe E	Liste des documents consultés
Annexe F	Documents consultés
Annexe G	Réponse des municipalités (listes de terrains contaminés municipaux)

# Abréviations courantes

ATR	AtkinsRéalis
CPTAQ	Commission de protection du territoire agricole du Québec
CSA	Association canadienne de normalisation ( <i>Canadian Standards Association</i> )
CES	Caractérisation environnementale de site
ECCC	Environnement et Changement climatique Canada
EIE	Étude d'impact sur l'environnement
Guide d'intervention	Guide d'intervention – Protection des sols et réhabilitation des terrains contaminés du MELCCFP
GTC	Gestion des terrains contaminés
HAM	Hydrocarbures aromatiques monocycliques
HAP	Hydrocarbures aromatiques polycycliques
HP	Hydrocarbures pétroliers
LES	Liste des lieux d'enfouissement sanitaire
LET	Lieu d'enfouissement technique
LQE	Loi sur la qualité de l'environnement
MELCCFP	Ministère de l'Environnement, de la Lutte contre les changements climatiques, de la Faune et des Parcs
MRC	Municipalité régionale de comté
Phase I	Évaluation/caractérisation environnementale de site phase I
Phase II	Évaluation/caractérisation environnementale de site phase I
RPRT	Règlement sur la protection et la réhabilitation des terrains
RBQ	Régie du bâtiment du Québec
SCIAN	Système de classification des industries de l'Amérique du Nord
SCTC	Secrétariat du Conseil du Trésor du Canada
TPEP	Titulaire d'un permis d'utilisation d'équipements pétroliers à risque élevé

# 1. Introduction

## 1.1 Mise en contexte

Les services professionnels de AtkinsRéalis Canada inc. (« AtkinsRéalis »), anciennement SNC-Lavalin inc., ont été retenus par Projet Mauricie pour effectuer une caractérisation environnementale de site – Phase I sommaire (ci-après « Phase I sommaire ») portant sur plusieurs portions de lots privés et publics situés sur le territoire de la MRC des Chenaux, de la MRC de Mékinac et de la MRC de Shawinigan au Québec. Les municipalités concernées dans la MRC des Chenaux sont Saint-Stanislas, Saint-Maurice, Saint-Luc-de-Vincennes, Saint-Prosper-de-Champlain et Saint-Narcisse. Dans la MRC de Mékinac, les municipalités visées sont Saint-Tite, Hérouxville, Saint-Adelphe, Saint-Séverin, Sainte-Thècle et Grandes-Piles. En ce qui concerne la MRC de Shawinigan, la municipalité concernée est celle de la Ville de Shawinigan.

Cette étude est réalisée dans le cadre d'un projet qui vise l'aménagement, l'installation et l'exploitation de 125 éoliennes, des chemins d'accès et du réseau collecteur qui y sont associés, ainsi que des lignes de transmission électrique dans le cadre du Projet Mauricie de TES Canada. La mise en place d'aires de travail est également prévue pour l'aménagement et l'installation des éoliennes. Il est à noter que cette Phase I couvre les emplacements potentiels pour 133 éoliennes (donc 8 emplacements supplémentaires par rapport au nombre d'éoliennes) et près de 1 000 lots cadastraux sont visés par l'empreinte du Projet.

Cette Phase I est requise par la directive pour la réalisation de l'étude d'impacts sur l'environnement du Projet.

Le mandat a été mené en accord avec les clauses de l'offre de services professionnels du 27 novembre 2023 (N/Référence n° : 23-PWR-0810\_rev0), lesquelles ont été acceptées le 9 janvier 2024.

Le présent rapport contient la description des travaux effectués et les résultats obtenus. Ce rapport contient également des recommandations concernant la pertinence de procéder à des travaux de caractérisation environnementale additionnels. La portée du rapport est présentée à l'annexe A.

## 1.2 Objectifs

Une Phase I est réalisée afin d'établir l'historique environnemental d'un site. Le but est d'évaluer si les activités sur le site et dans le voisinage immédiat constituent ou ont déjà constitué un risque de contamination des sols et/ou de l'eau à l'endroit du site à l'étude. Cette Phase I est qualifiée ici de « sommaire » du fait qu'elle couvre un vaste territoire (près de 1 000 lots cadastraux) et, par conséquent, n'inclut pas certaines recherches effectuées habituellement dans le cadre d'une Phase I.

Les principaux objectifs de cette CES Phase I sommaire sont les suivants :

- Identifier les enjeux environnementaux qui pourraient avoir affecté la qualité environnementale des terrains ainsi que les contaminants qu'on pourrait s'attendre à y retrouver;
- Identifier, parmi les terrains concernés par l'aménagement des infrastructures du Projet, lesquels sont susceptibles d'être contaminés et où la réalisation d'une CES Phase 2 serait recommandée.



## 1.3 Sites à l'étude

L'aire d'étude ciblée par la Phase I sommaire correspond à l'empreinte du Projet de parc éolien, soit une superficie d'environ 1 340 km<sup>2</sup> qui comprend à la fois les éoliennes et les infrastructures connexes qui seront implantées (chemins d'accès, réseau collecteur et lignes de transmission). Une carte générale du secteur des éoliennes, illustrant ses limites et le territoire des municipalités et MRC concernées, est présentée au dessin D01 à l'annexe B. Il est à noter que les lots situés dans l'empreinte de la ligne de transmission reliant la centrale solaire du site S07 à l'usine de production d'hydrogène vert, sur le territoire de la municipalité de la Ville de Shawinigan, ne sont pas couverts dans la présente version du rapport, mais le seront dans la prochaine version.

## 2. Approche méthodologique

La démarche générale pour la réalisation de cette Phase I sommaire s'inspire du Guide de caractérisation des terrains du MELCCFP et de la norme CSA Z768. Elle comprend la revue documentaire des informations historiques pertinentes dans la zone d'étude telles que les photos aériennes, le répertoire des sites contaminés du MELCCFP et autres informations obtenues auprès d'organismes gouvernementaux et municipaux.

Il est à noter que les éléments suivants, habituellement inclus dans une CES Phase I, n'ont pas été considérés dans le cadre de la présente étude. De plus, aucune étude antérieure n'a été consultée.

- Visites de site(s) spécifiques aux recherches dans le cadre d'une Phase I;
- Entrevues avec les divers propriétaires concernés;
- Demandes d'accès à l'information aux autorités gouvernementales compétentes (MELCCFP et municipalités) pour obtenir des dossiers environnementaux concernant des problématiques spécifiques aux lots cadastraux telles que des déversements, fuites ou entreposage de matières résiduelles;
- Consultation du registre foncier des diverses propriétés présentes dans l'empreinte du Projet;
- Consultation de diverses sources d'information telles que les cartes topographiques et cartes géologiques, le SIH et autres inventaires (ex. : répertoire du patrimoine culturel).

### 2.1 Revue documentaire

Puisque la contamination des terrains peut varier selon leur utilisation passée, la consultation de plusieurs sources d'information s'avère importante pour connaître l'historique et identifier d'éventuelles problématiques. Par conséquent, pour l'ensemble de la zone d'inventaire, la liste des documents consultés comprend :

- Le répertoire des terrains contaminés du MELCCFP;
- L'inventaire des sites contaminés fédéraux du Secrétariat du Conseil du Trésor du Canada;
- Le répertoire des dépôts de sols et de résidus industriels (MELCCFP);
- La liste des lieux d'enfouissement de débris de construction et démolition autorisés et exploités (MELCCFP);
- La liste des lieux d'enfouissement sanitaire (LES) et lieux d'enfouissement technique (LET) autorisés et exploités;
- Titulaires d'un permis d'utilisation pour des équipements pétroliers à risque élevé (RBQ);
- Les photographies aériennes (Géoselec) et images satellitaires (Google Earth) des cinq décennies retraçant l'usage du sol au cours des cinquante dernières.

De plus, des demandes ont été adressées aux municipalités et aux MRC concernées par la zone d'inventaire afin de documenter la présence de sites contaminés connus sur leurs territoires respectifs.

### 2.2 Visite des sites

Bien qu'aucune visite de site n'ait été effectuée dans le contexte de cette CES Phase I sommaire, plusieurs visites de site ont été effectuées dans le cadre des inventaires du milieu naturel au cours de l'été et de l'automne 2024. Les équipes ayant parcouru la zone d'inventaire ont prêté une attention particulière aux indices de contamination potentielle lors de leurs déplacements.

## 3. Résultats

### 3.1 Analyse des photographies antérieures

Les photographies aériennes des années 1966, 1979/80, 1988, 1998, 2008, 2019/2020 et 2023/24 ont été consultées. Pour certains sites (lots), la couverture des photographies aériennes était partielle ou non disponible.

Les tableaux de l'annexe C brossent un portrait sommaire de l'utilisation des terrains présents dans la zone d'étude, selon l'interprétation des photographies. Un montage cartographique est présenté à l'annexe D, pour chacune des années.

Le tableau 3-1 ci-dessous présente les points principaux remarqués pour les composants du Projet.

**Tableau 3-1 – Résumé des informations tirées des photographies aériennes et des images satellites**

Composant	Description
Éoliennes	L'analyse des photographies aériennes montre que les éoliennes et les aires de travail correspondantes sont situées dans des zones majoritairement boisées, à vocation forestière et agricole, sans signes de développement urbain ni de perturbations significatives. Certains secteurs présentent un déboisement partiel suivi d'un reboisement, ce qui suggère une gestion forestière. Une exception est toutefois notée au niveau de l'éolienne T2A-15, sur le lot 5 394 779, où un amas de matériaux, probablement des sols, de qualité environnementale inconnue est visible à la surface du terrain.
Aires de travail	
Ligne à 69 kV	L'analyse des photographies aériennes indique que la ligne électrique traverse des secteurs majoritairement agricoles et stables, caractérisés par la présence de chemins d'accès pavés ou non pavés. Un tracé de voie ferrée est visible à proximité de la section 20792 (lot 4 401 555) de la ligne, à Hérouxville tandis que des évidences de remblayage ou de remaniement de sols sont observées à la section 22808 (lot 6 480 629) à la même municipalité. Malgré ces particularités, l'ensemble du secteur traversé par la ligne conserve son caractère rural.
Chemin d'accès	<p>L'analyse historique des photographies aériennes révèle que les chemins d'accès aux éoliennes sont situés au sein de terrains à usage mixte, typique des régions rurales, soit des zones majoritairement boisées à vocation forestière et agricole. Ces chemins assurent la connexion entre les sites d'implantation des éoliennes et les voies routières publiques les plus proches. De manière générale, le paysage observé est demeuré globalement stable au fil du temps, sans développement urbain notable ni perturbation anthropique majeure.</p> <p>Des bâtiments de type agricole ou résidentiel sont toutefois observés à proximité ou à l'intérieur des emprises de certains chemins d'accès, notamment pour les sites : R027, R046, R211, T1-4, T1-5, T1-14, T2A-4, T2A-6, T2A-9, T2A-15, T2A-16, T2A-20, T2A-29, T2A-34, T2B-9, T2B-13, T2B-19, T2B-21, T2B-24, T2B-27, T3A-12, T3A-18.</p> <p>Certains chemins d'accès croisent ou longent également des emprises ferroviaires (R023, R111, T2A-34, T2A-35, T2B-19 et T2B-21), ou sont situés à proximité de corridors électriques (R108, T2A-29).</p>

Composant	Description
	Par ailleurs, des indices visuels d'entreposage de matériaux de nature inconnue ou de remaniement de sols ont été relevés dans plusieurs secteurs, notamment aux emplacements : R027, R043, R046, R053, R207, T1-7, T2A-2, T2A-9, T2A-14, T2A-22, T2B-1, T2B-16, T3A-14, T3A-15, T3A-18, T3A-23, T3A-32.
Réseau collecteur	<p>Plusieurs portions du réseau collecteur empruntent des routes et chemins publics existants depuis au moins 1966, tandis que d'autres segments, situés sur des emprises dédiées, traversent des zones principalement agricoles ou forestières. L'analyse des photographies aériennes met en évidence une stabilité générale du paysage, bien que certains secteurs en bordure des routes publiques présentent des signes ponctuels de développement urbain ou industriel.</p> <p>Le tracé croise ou longe également plusieurs emprises ferroviaires, actives ou désaffectées, associées aux composantes suivantes : D312-D (lots 5 804 043, 5 804 010 et 5 804 266), R023 (lot 5 804 171), R111 (lots 5 394 986, 5 395 464 et 5 394 461), T2A-29 (lot 5 395 681), T2A-32 (lots 5 394 461 et 2 803 683), T2A-34 et T2A-35 (lot 5 394 986), T2A-35 (lots 5 804 006 et 5 394 986), T2B-12 (lots 5 804 149 et 5 804 010), T2B-21 (lot 4 757 582), T2B-9 (lot 4 578 004), ainsi que les emprises dédiées affectant les lots 4 526 781 et 4 526 782.</p> <p>Des indices de remaniement de sols ont été observés sur certaines emprises dédiées, notamment aux lots 4 401 669 et 4 548 309, de même que la présence de bâtiments sur les lots 4 444 641 et 4 444 983. Enfin, des corridors de lignes électriques traversent certaines emprises, notamment aux lots 3 995 781 (T3A-27) et 4 401 528.</p>

Notes :

- 1- Pour les composantes R043 à R046 ainsi que R049 à R053, les photographies aériennes de 1979 obtenues via Geoselect ont été consultées et sont présentées à l'annexe C. Pour le reste des composantes du Projet, les photographies aériennes de 1979-1980 ont été consultées à l'aide de l'application Déméter du gouvernement du Québec (<https://demeter.cptaq.gouv.qc.ca/>)
- 2 Le réseau collecteur est composé de trois sections : les chemins publics, les emprises dédiées et les chemins d'accès menant aux éoliennes. Dans l'annexe C (tableau C5), la description sommaire des chemins d'accès est présentée uniquement dans le tableau correspondant.
- 3 À l'endroit des tableaux C1 à C5 (annexe C), les éléments représentant une source potentielle de contamination (ex. : évidences de remaniement ou de remblayage) sont indiqués en rouge.

## 3.2 Sites contaminés connus

### 3.2.1 Répertoire des terrains contaminés – MELCCFP

Selon le répertoire des terrains contaminés du MELCCFP, deux sites contaminés se trouvent dans un rayon de 1 km d'une infrastructure du futur réseau éolien. Le dessin D02 à l'annexe B indique la position approximative des terrains contaminés du MELCCFP dans la zone d'étude. Le tableau 3-2 présente un résumé des informations relatives aux terrains contaminés identifiés.

**Tableau 3-2 – Résumé des informations tirées du Répertoire des terrains contaminés du MELCCFP**

<b>N° terrain contaminé</b>	<b>Localisation</b>	<b>Éléments à proximité</b>	<b>Distance approximative et direction par rapport aux éléments du secteur à l'étude</b>	<b>État de Réhabilitation</b>	<b>Milieu récepteur</b>	<b>Nature des contaminants</b>
<b>X2142266</b>	130, route 159, Saint-Stanislas, G0X 3E0 (Québec)	Réseau collecteur	20 m au sud du réseau collecteur (T3A-32)	Initiée >B	Sol et eau souterraine	HAM, HAP, HP C10-C50, Métaux (eau) HAM, HP C10-C50 (sol)
<b>X0401749</b>	3679, rang St-Alexis, Saint-Luc-de-Vincennes, G0X 3K0 (Québec)	Réseau collecteur et chemin d'accès	10 m au nord-ouest du réseau collecteur (T3A-31) sur passant Rang Saint-Alexis	Terminée en 2000 <=B	Sol	HAP Hydrocarbures légers HP C10-C50

## 3.2.2 Autres répertoires MELCCFP

Selon les différentes sources du MELCCFP, aucun site pertinent n'est localisé dans la zone d'étude :

- Le Répertoire des dépôts de sols et de résidus industriels ne répertorie aucun site dans le secteur;
- Aucun lieu d'enfouissement de débris de construction et de démolition autorisé et en exploitation ne se trouve dans la zone;
- Aucun lieu d'enfouissement sanitaire (LES) fermé n'est recensé dans le secteur;
- La liste des dépôts de matériaux secs (DMS) fermés indique toutefois la présence d'un site situé à Saint-Tite, dans la MRC de Mékinac, identifié comme le « Dépôt de matériaux secs (Léo Provost enr.) ». Ce site est localisé à plus de 1 km des infrastructures du futur réseau éolien, et n'est donc pas considéré comme une source potentielle de contamination.

## 3.2.3 Inventaire des sites contaminés fédéraux

La consultation du répertoire de l'inventaire des sites contaminés fédéraux (SCTC) confirme que dans un rayon de 1 kilomètre autour des infrastructures du futur réseau éolien, aucun site contaminé n'est répertorié.

## 3.2.4 Informations municipales

Comme indiqué à la section 2.1, des demandes d'information ont été transmises aux MRC de Mékinac et des Chenaux, ainsi qu'aux onze municipalités de ces MRC concernées par les infrastructures du Projet, soit : Saint-Prospère-de-Champlain, Saint-Tite, Grandes-Piles, Hérouxville, Saint-Adelphe, Saint-Séverin, Saint-Thècle,

Saint-Narcisse, Saint-Maurice, Saint-Luc-des-Vincennes et Saint-Stanislas afin de documenter la présence de sites contaminés connus sur leurs territoires respectifs.

Les principales réponses reçues sont les suivantes :

**MRC des Chenaux** : Référence au schéma d'aménagement révisé (Règlement 2007-02-47), incluant le terrain occupé par Compostage Mauricie :

- Saint-Narcisse : Invitation à consulter deux terrains contaminés ciblés dans le registre des terrains contaminés du MELCCFP. Ces deux terrains ne se trouvent toutefois pas dans un rayon inférieur à 1 km des infrastructures du futur réseau éolien.
- Saint-Stanislas : Aucune liste de terrains contaminés disponible.
- Saint-Maurice, Saint-Prosper-de-Champlain, Saint-Séverin, Grandes-Piles : Aucune réponse obtenue.
- Saint-Luc-de-Vincennes : Identification de deux sites :
  1. 3679, rang Saint-Alexis, situé à environ 10 m du réseau collecteur (T3A-31);
  2. Lots 3 995 652 et 3 995 653 se trouvant dans un rayon supérieur à 1 km des infrastructures du Projet.

**MRC de Mékinac** : À noter que ni la MRC ni les municipalités ne détiennent cette information et celles-ci recommandent de consulter le répertoire des terrains contaminés du MELCCFP.

- Saint-Thècle, Saint-Tite, Saint-Adelphe : Indiquent ne pas disposer de liste de terrains contaminés.
- Hérouxville : Référence au schéma d'aménagement de la MRC de Mékinac.

À la suite de ces échanges, les schémas d'aménagement des MRC des Chenaux<sup>1</sup> et de Mékinac<sup>2</sup> ont été consultés. De plus, afin de compléter l'analyse des terrains potentiellement affectés par des activités d'origine anthropique, deux autres documents ont été obtenus en ligne et analysés, soit le Plan régional des milieux humides et hydriques de la MRC de Mékinac<sup>3</sup>, ainsi que le Plan d'adaptation aux changements climatiques de cette même MRC<sup>4</sup>.

### Schéma d'aménagement MRC des Chenaux

Une liste des anciens lieux d'élimination des déchets a été identifiée dans le Schéma d'aménagement. Au total, onze sites sont répertoriés dans cette MRC, dont trois à Saint-Maurice (lots P-29, P-30 et P-31), un à Saint-Narcisse (lot P-7) et un à Saint-Stanislas (lot P-476).

Une liste de terrains contaminés a également été recensée, incluant notamment le terrain situé au 3679, rang Saint-Alexis à Saint-Luc-de-Vincennes, ainsi qu'un autre identifié comme étant le lot P-220, rang du Bas-de-la-Grande-Ligne à Saint-Narcisse. Ces deux terrains sont inscrits dans le répertoire des terrains contaminés du MELCCFP.

Un site de compostage a également été identifié à Saint-Luc-de-Vincennes, correspondant au lot P-101-3.

---

<sup>1</sup> MRC des Chenaux, schéma d'aménagement et de développement révisé (Règlement 2007-02-47), version administrative non officielle, 19 juillet 2022.

<sup>2</sup> MRC de Mékinac, schéma d'aménagement révisé, entrée en vigueur le 27 février 2008.

<sup>3</sup> Société d'aménagement et de mise en valeur du bassin de la Batiscan (SAMBBA) (2022), Plan régional des milieux humides et hydriques, MRC de Mékinac (version préliminaire).

<sup>4</sup> MRC de Mékinac, Plan d'adaptation aux changements climatiques, version finale 19 octobre 2022.

Par ailleurs, cinq sites de traitement des eaux usées ont été identifiés : un à Saint-Maurice (lot P-222), trois à Saint-Narcisse (lots P-48, P-49 et P-54), et un à Saint-Stanislas (lot P-515).

Afin de mieux localiser ces sites, une demande d'information a été acheminée à la MRC des Chenaux. Un fichier Shapefile contenant les données spatiales relatives aux lieux d'élimination des déchets (domestiques, commerciaux et industriels, anciens et actuels), ainsi qu'au site de compostage, a été obtenu et selon ces données, à l'exception de deux sites, tous les lieux répertoriés sont situés à plus de 1 km des infrastructures du futur réseau éolien. Le tableau 3-3 ci-après présente les informations disponibles sur les deux sites les plus proches des composants du Projet.

**Tableau 3-3 – Résumé des informations tirées du fichier Shapefile de la MRC des Chenaux**

Objet	Matière	Statut	Adresse	Municipalité	Éléments à proximité	Distance approximative et direction par rapport au Site
Lieu d'élimination de déchets	Domestiques, commerciaux	Fermé	Lot 5 394 890	Saint-Stanislas	Réseau collecteur	550 m à l'ouest du réseau collecteur (T3A-32) traversant le Rang de la Rivière Batiscan Nord-Est <sup>1</sup>
	Domestiques, commerciaux	Fermé	Lot 4 176 147	Sainte-Anne-de-la-Pérade	Chemin d'accès	750 m à l'est du chemin d'accès au site éolien R027

Note :

1. Il est à noter que le lieu d'élimination de déchets sur le lot 5 394 890 est situé à l'autre côté de la rivière Batiscan.

Aucun autre renseignement complémentaire n'a été transmis.

Une demande a également été envoyée à la municipalité de Saint-Narcisse afin de préciser l'emplacement des terrains recensés dans cette localité. Trois sites de traitement des eaux usées et d'un lieu d'élimination des déchets sont recensés par la municipalité. Le lieu d'élimination des déchets répertorié correspond à celui qui est identifié par la MRC des Chenaux dans son schéma d'aménagement et situé à plus de 1 km des composantes du futur réseau éolien. En ce qui concerne les installations d'épuration des eaux usées (lots P-48 à P-50), elles correspondent en partie ou en totalité aux lots suivants : 5 190 107, 5 190 274, 5 190 280, 5 190 262, 5 190 092, 5 190 104, 5 190 279, 5 190 259, 5 190 257, 5 190 255, 5 190 266, 5 190 270, 5 190 267, 5 190 268, 5 190 198, 5 190 256 et 5 190 108. Parmi ceux-ci, seuls les lots 5 190 279 et 5 190 280 sont traversés par le réseau collecteur et d'après l'analyse des photographies aériennes, les activités de traitement des eaux usées (bassins) occupent particulièrement le lot 5 190 092 depuis environ 2008. Les autres sont situés de part et d'autre de la rue Principale, à environ 1 km du réseau collecteur. Les autres lots ne semblent pas présenter de signes visibles d'activités similaires. Ainsi, cette situation représente une source potentielle de contamination peu significative.

Afin de déterminer les emplacements des stations d'épuration des eaux usées, la carte interactive de l'Atlas de l'eau du MELCCFP a été consultée. Les emplacements de stations sont approximatifs sur la carte. Pour Saint-Stanislas, une station de petite superficie desservant 775 personnes se trouve dans un rayon de 750 m à l'est du chemin

d'accès au site éolien T2A-15. La station d'épuration de Saint-Maurice est située dans un rayon de plus de 1 km des infrastructures du Projet. Deux autres stations d'épuration ont été identifiées à proximité des installations prévues du futur réseau éolien, selon la carte de l'Atlas de l'eau pour la MRC des Chenaux. L'une d'elles, de très petite taille et desservant environ 625 personnes, est située à 180 mètres du réseau collecteur (T2B-1), le long du chemin des Moulins à Saint-Séverin. L'autre, de taille comparable, se trouve à environ 550 mètres du réseau collecteur (T2B-12), sur la rue du Moulin à Saint-Adelphe.

### **Documents obtenus pour la MRC de Mékinac**

Des cartes thématiques provenant du Schéma d'aménagement de la MRC de Mékinac ont été obtenues, illustrant la localisation des sites d'enfouissement, des anciens sites d'élimination des déchets ainsi que des anciens sites de résidus miniers. Ces cartes couvrent les municipalités d'Hérouxville, de Grandes-Piles, de Saint-Tite et de Saint-Thècle. Aucune carte n'a été retracée pour les municipalités de Saint-Séverin et de Saint-Adelphe dans le schéma consulté.

- À Hérouxville et à Grandes-Piles, deux anciens sites d'élimination des déchets sont indiqués. Aucun d'eux ne se situe dans un rayon inférieur à 1 km des infrastructures du futur réseau éolien. Il convient toutefois de mentionner que deux sites d'enfouissement sont également localisés à Grandes-Piles : le site Harmonie (de résidus de pâtes et papiers) et le site Horizon (sols contaminés – fermé), ces sites sont discutés dans le rapport de Caractérisation environnementale de site Phase I des sites solaires S05 et S06 (Grandes-Piles) et S07 et S09 (Shawinigan) (Réf. : 699440-ATR-4100-ER004E0-0003\_00, 24 février 2025).
- La municipalité de Saint-Tite compte deux anciens sites d'enfouissement de déchets. L'un d'eux est situé à moins de 1 km du site éolien R043. D'après la carte consultée, il est difficile de confirmer l'emplacement exact du site d'enfouissement relativement au site éolien R043. Toutefois, l'analyse des photographies aériennes indique que l'enfouissement serait plutôt localisé à environ 800 mètres, dans une zone où des signes de perturbation du terrain sont visibles. À l'inverse, le site éolien et ses environs immédiats apparaissent entièrement boisés et exempts de telles perturbations. Le 2<sup>e</sup> site d'enfouissement se situe à plus de 1 km des composantes du parc éolien.
- À Saint-Thècle, un site d'enfouissement des déchets a été identifié. Il est situé au nord du chemin Saint-Thomas, à une distance d'environ 600 m au nord d'un segment du réseau collecteur, identifié T2B-28, qui traverse ce chemin.

Une liste des principales installations de gestion des matières résiduelles (Écocentres) a été extraite du Plan d'adaptation aux changements climatiques de la MRC. Six installations de gestion des matières résiduelles ont été identifiées dans les municipalités de Grandes-Piles, Hérouxville, Saint-Séverin, Saint-Adelphe, Saint-Thècle et Saint-Tite. Parmi celles-ci, trois sont situées à moins de 1 km des infrastructures du futur réseau éolien. Le tableau 3-4 ci-dessous présente des informations tirées du tableau des principales installations des matières résiduelles obtenues du Plan d'adaptation aux changements climatiques de la MRC.



**Tableau 3-4 – Résumé des informations tirées de la liste des installations principales de gestion des matières résiduelles des MRC Mékinac**

Nom	Propriétaire	Opération	Adresse	Éléments à proximité	Distance approximative et direction par rapport au Site
Écocentre	Municipalité de Saint-Séverin	ÉNERGYCYCLE, Société Laurentide pour la peinture, Triumvirate pour les RDD et ARPE-Québec pour l'électronique	381, route 159	Réseau collecteur (T2B-1)	Adjacent au réseau collecteur sur la route 159
	Municipalité de Saint-Thècle		1951, chemin Saint-Georges	Réseau collecteur (T2B-9)	160 m au nord du réseau collecteur, sur le chemin Jean-Paul-Trudel
	Municipalité de Saint-Adelphe		191, rang Sud-Est	Réseau collecteur (T2B-12)	550 m au sud du réseau collecteur, sur la rue du Moulin

Une liste des terrains contaminés recensés dans la MRC ainsi qu'une carte illustrant les sols contaminés et les contraintes anthropiques (anciens sites d'élimination des déchets, dépotoirs, terrains contaminés, anciens sites de résidus miniers) ont été extraites du Plan régional des milieux humides et hydriques de la MRC.

- Au total, sept terrains contaminés ont été répertoriés dans les municipalités de Grandes-Piles et de Saint-Tite. Aucun d'entre eux ne se trouve à proximité des infrastructures du futur réseau éolien.
- La carte des sols contaminés et des contraintes anthropiques indique la présence d'une sablière/carrière à Hérouxville, située à 650 m de la ligne à 69 kV passant sur le chemin de la Grande Ligne.
- Il convient de noter que selon les archives internes d'AtkinsRéalis, une carrière appartenant à Maskimo est également présente à Saint-Prosper-de-Champlain, entre les éoliennes T3A-37 et T2A-29, à une distance d'environ 600 mètres. Une autre carrière, dans cette même municipalité, est située à proximité du réseau collecteur R027, près du rang Price.
- Aucune autre information pertinente pouvant soulever des enjeux environnementaux pour les infrastructures du futur réseau éolien n'est disponible sur cette carte.

Le dessin D02 dans l'annexe B indique la position approximative des sources de contamination potentielle identifiées dans les schémas et autres documents consultés, ainsi que dans les réponses des MRC et des municipalités.

### 3.2.5 Titulaires d'un permis d'utilisation pour des équipements pétroliers à risque élevé (RBQ)

Le site ne figure pas dans la liste des titulaires d'un permis d'utilisation de la Régie du Bâtiment du Québec (RBQ). Toutefois six terrains ont été identifiés dans un rayon inférieur à 1 km des infrastructures du futur réseau éolien. Le dessin D02 à l'annexe B indique la position approximative des TPEP identifiés dans la zone d'étude. Les informations relatives au terrain et aux équipements sont présentées dans le tableau 3-5 ci-dessous.

**Tableau 3-5 – Titulaires d'équipements pétroliers identifiés**

<b>Titulaire (N° dossier)</b>	<b>Nombre de réservoirs autorisés (capacité autorisée, L)</b>	<b>Adresse</b>	<b>Municipalité</b>	<b>Éléments à proximité</b>	<b>Distance approximative par rapport au Site à l'étude</b>
Arbec, bois d'œuvre inc.	1 (13 500)	380, route 159	Saint-Séverin	Réseau collecteur (T2B-1)	Adjacent au réseau collecteur passant sur la route 159
La Coop Novago (604566)	2 (60 000)	501, Route 352	Saint-Adelphe	Réseau collecteur (T2B-5)	Adjacent au réseau collecteur passant sur la route 352
Les entreprises J.P.G. Bergeron Inc.	1 (22 740)	53, Principale	Saint-Narcisse	Réseau collecteur (T3A-22)	Adjacent au réseau collecteur passant sur le Rang des Chutes Sud
9107-5838 Québec inc.	3 (11 000)	830, rue Notre-Dame	Saint-Narcisse	Réseau collecteur (T3A-22)	950 m au nord du réseau collecteur passant sur le 2e Rang Sud
Béton Crête Inc.	1 (22 700)	25, rue Trudel	Saint-Stanislas	Réseau collecteur (T3A-32)	350 m au sud du réseau collecteur passant sur le Rang de la Rivière Batiscan Nord-Est1
9461-2843 Québec inc.	1 (49 777)	1395, rue Principale	Saint-Stanislas	Réseau collecteur (T3A-32)	300 m au sud du réseau collecteur passant sur le Rang de la Rivière Batiscan Nord-Est1

Note :

1. Le titulaire identifié se trouve de l'autre côté de la rivière Batiscan.

### 3.3 Autres observations

Dans le cadre des inventaires environnementaux, des équipes ont parcouru la zone d'inventaire, permettant ainsi de couvrir une grande partie de sa superficie et d'y relever des indices de contamination potentielle. Selon les observations, aucun élément ne laisse présager d'une éventuelle contamination des sols et/ou de l'eau. Aucun amas de déchets ou indices de contamination potentielle (p. ex. iridescence sur l'eau) n'ont été relevés dans la zone d'étude.

## 4. Sources de contamination potentielle des sites

Sur la base des informations colligées dans ce rapport, des risques de contamination potentielle au droit de certains sites ont été identifiés. Les risques ou indices de contamination du site, ainsi que les groupes de paramètres potentiels associés sont présentés au tableau 4-1.

Les groupes de paramètres analytiques associés aux sources de contamination potentielle retenues sont présentés à titre indicatif sur la base des informations du Guide de caractérisation des terrains du MELCCFP ou d'autres sources complémentaires. Néanmoins, il est de la responsabilité du professionnel chargé des études de caractérisation découlant de la présente étude de définir le programme analytique spécifique à retenir pour chacune des matrices à caractériser.

**Tableau 4-1 – Sources de contamination potentielle des sites identifiées**

Identification	Source de contamination potentielle	Groupe de paramètres potentiel associé pouvant avoir un impact sur le site
<b>Activités actuelles ou historiques à risque</b>		
1	Chemin d'accès pavé/non-pavé avec une fondation granulaire et un remblai de qualité environnementale inconnue	Métaux et métalloïdes (I), autres composés inorganiques (II), COV (III), HAP (V), Paramètres intégrateurs (XI)
2	Évidence de remaniement de sol et présence d'empilements de matériaux de qualité environnementale inconnue	Métaux et métalloïdes (I), autres composés inorganiques (II), COV (III), HAP (V), Paramètres intégrateurs (XI)
3	Présence antérieure de bâtiments dont la source de chauffage est inconnue	COV (III), HAP (V), paramètres intégrateurs (XI)
4	Voie ferrée active ou désaffectée	Métaux et métalloïdes (I), autres composés inorganiques (II), COV (III), HAP (V), Paramètres intégrateurs (XI), pH
5	Ligne de distribution électrique (pylônes en acier galvanisé)	Métaux et métalloïdes (I)
6	Déchets divers et ferraille observés en surface	Métaux et métalloïdes (I), autres composés inorganiques (II), COV (III), HAP (V), Paramètres intégrateurs (XI), BPC, Sulfate et chlorures
7	Présence de terrains contaminés enregistrés dans la liste des terrains contaminés du MELCCFP	COV (III), HAP (V), Paramètres intégrateurs (XI)
8	Titulaires d'un permis d'utilisation pour des équipements pétroliers à risque élevé (RBQ) incluant les stations-service	Métaux et métalloïdes (I), COV (III), HAP (V), paramètres intégrateurs (XI)

Identification	Source de contamination potentielle	Groupe de paramètres potentiel associé pouvant avoir un impact sur le site
9	Ancien site d'extraction de matériaux probable (sol ou roc)	Métaux et métalloïdes (I), autres composés inorganiques (II), COV (III), HAP (V), Paramètres intégrateurs (XI)
10	Anciens sites d'enfouissement de déchets	Métaux et métalloïdes (I), autres composés inorganiques (II), COV (III), Composés phénoliques (IV), HAP (V), Paramètres intégrateurs (XI), BPC (VIII), autres substances organiques (X)
11	Installations de gestion des matières résiduelles- Écocentres	Métaux et métalloïdes (I), autres composés inorganiques (II), COV (III), Composés phénoliques (IV), HAP (V), Paramètres intégrateurs (XI), BPC (VIII), autres substances organiques (X)
12	Activités agricoles-utilisation potentielle de pesticides	Pesticides (IX)

Note :

1. Les groupes de contaminants en chiffres romains réfèrent aux groupes indiqués à l'annexe 2 du *Guide d'intervention*.

## 5. Conclusion

La présente étude de Phase I sommaire visait à déterminer si les terrains prévus accueillir les infrastructures du parc éolien (éoliennes, aires de travail, chemins d'accès, ligne à 69 kV et réseau collecteur) ont été exposés à des risques de contamination ou présentent déjà des signes de contamination.

Cette évaluation repose sur l'analyse comparative des photographies aériennes et des images satellites historiques, la consultation de bases de données environnementales gouvernementales, ainsi que les informations obtenues via des demandes d'information auprès des MRC et des municipalités.

Ces sources ont permis d'identifier plusieurs sources potentielles de contamination (voir section 4). En conséquence, la réalisation d'une caractérisation environnementale de Phase II est recommandée. Celle-ci visera à évaluer la qualité environnementale des sols, des matières résiduelles, et, le cas échéant, de l'eau souterraine sur les zones ciblées.

Selon la nature et la portée des travaux de construction à venir, des futurs aménagements prévus ainsi que les éventuelles exigences du MELCCFP spécifiques au Projet, l'étendue des travaux de caractérisation de la qualité environnementale des sols et/ou des matières résiduelles et/ou de l'eau souterraine aux endroits (zones) où des sources potentielles de contamination ont été identifiées (voir section 3) sera à définir.

Par ailleurs, la présence de milieux humides ou hydriques (plans d'eau ou cours d'eau) dans l'emprise du Projet, ainsi que la proximité des travaux prévus à ces milieux, pourraient nécessiter des autorisations spécifiques en vertu de l'article 22 de la LQE, en cas d'intervention dans ces zones sensibles.

Enfin, il est recommandé de vérifier la présence d'espèces exotiques envahissantes sur les terrains concernés afin d'éviter leur propagation lors des travaux, le cas échéant.

# ANNEXES

# Annexe A. Portée du rapport



## 1. Utilisation du rapport

### a. Utilisation du rapport

Le présent rapport a été préparé, et les travaux qui y sont mentionnés ont été réalisés par AtkinsRéalis Canada Inc. (AtkinsRéalis) exclusivement à l'intention du client (le Client) auquel le rapport est adressé, qui a pris part à l'élaboration de l'énoncé des travaux et en comprend les limites. La méthodologie, les conclusions, les recommandations et les résultats cités au présent rapport sont fondés uniquement sur l'énoncé des travaux et assujettis aux exigences en matière de temps et de budget, telles que décrites dans l'offre de services et/ou dans le contrat en vertu duquel le présent rapport a été émis. L'utilisation de ce rapport, le recours à ce dernier ou toute décision fondée sur son contenu par un tiers est la responsabilité exclusive de ce dernier. AtkinsRéalis n'est aucunement responsable de tout dommage subi par un tiers du fait de l'utilisation de ce rapport ou de toute décision fondée sur son contenu. Les conclusions, les recommandations et les résultats cités au présent rapport (i) ont été élaborés conformément au niveau de compétence normalement démontré par des professionnels exerçant des activités dans des conditions similaires de ce secteur, et (ii) sont déterminés selon le meilleur jugement de AtkinsRéalis en tenant compte de l'information disponible au moment de la préparation du présent rapport. Les services professionnels fournis au Client et les conclusions, les recommandations et les résultats cités au présent rapport ne font l'objet d'aucune autre garantie, explicite ou implicite. Les conclusions et les résultats cités au présent rapport sont valides uniquement à la date du rapport et peuvent être fondés, en partie, sur de l'information fournie par des tiers. En cas d'information inexacte, de la découverte de nouveaux renseignements ou de changements aux paramètres du projet, des modifications au présent rapport pourraient s'avérer nécessaires. Les résultats de cette étude ne constituent en aucune façon une garantie que le terrain à l'étude est exempt de toute contamination. Le présent rapport doit être considéré dans son ensemble, et ses sections ou ses parties ne doivent pas être vues ou comprises hors contexte. Si des différences venaient à se glisser entre la version préliminaire (ébauche) et la version définitive de ce rapport, cette dernière prévaudrait. Rien dans ce rapport n'est mentionné avec l'intention de fournir ou de constituer un avis juridique. Le contenu du présent rapport est de nature confidentielle et exclusive. Il est interdit à toute personne, autre que le Client, de reproduire ou de distribuer ce rapport, de l'utiliser ou de prendre une décision fondée sur son contenu, en tout ou en partie, sans la permission écrite expresse du Client et de AtkinsRéalis.

### b. Modifications au projet

Les données factuelles, les interprétations et les recommandations contenues dans ce rapport ont trait au projet spécifique tel que décrit dans le rapport et ne s'appliquent à aucun autre projet ni autre site. Si le projet est modifié du point de vue conception, dimensionnement, emplacement ou niveau, AtkinsRéalis devra être consulté de façon à confirmer que les recommandations déjà données demeurent valides et applicables.

### c. Nombre de sondages

Les recommandations données dans ce rapport n'ont pour but que de servir de guide à l'ingénieur en conception. Le nombre de sondages pour déterminer toutes les conditions souterraines qui peuvent affecter les travaux de construction (coûts, techniques, matériel, échéancier), devrait normalement être plus élevé que celui pour les besoins du dimensionnement. Le nombre de points d'échantillonnage et d'analyses chimiques ainsi que la fréquence d'échantillonnage et le choix des paramètres peuvent influencer la nature et l'envergure des actions correctives ainsi que les techniques et les coûts de traitement ou de disposition. Les entrepreneurs qui soumissionnent ou qui sous-traitent le travail, devraient compter sur leurs propres études ainsi que sur leurs propres interprétations des résultats factuels des sondages pour apprécier de quelle façon les conditions souterraines peuvent affecter leur travail et les coûts des travaux.

### d. Interprétation des données, commentaires et recommandations

À moins d'avis contraire, l'interprétation des données et des résultats, les commentaires et les recommandations contenus dans ce rapport sont fondés, au mieux de notre connaissance, sur les politiques, les critères et les règlements environnementaux en vigueur à l'emplacement du projet et à la date de production du rapport. Si ces politiques, critères et règlements font l'objet de modifications après la soumission du rapport, AtkinsRéalis devra être consulté pour réviser les recommandations à la lumière de ces changements. Lorsqu'aucune politique, critère ou réglementation n'est disponible pour permettre l'interprétation des données et des résultats analytiques, les commentaires ou recommandations exprimés par AtkinsRéalis sont basés sur la meilleure connaissance possible des règles acceptées dans la pratique professionnelle. Les analyses, commentaires et recommandations contenus dans ce rapport sont fondés sur les données et observations recueillies sur le site, lesquelles proviennent de travaux d'échantillonnage effectués sur le site. Il est entendu que seules les données directement recueillies à l'endroit des sondages, des sites d'échantillonnage et à la date de l'échantillonnage sont exactes et que toute interpolation ou extrapolation de ces résultats à l'ensemble ou à une partie du site comporte des risques d'erreurs qui peuvent elles-mêmes influencer la nature et l'ampleur des actions requises sur le site.

## 2. Rapports de sondage et interprétation des conditions souterraines

### a. Description des sols et du roc

Les descriptions des sols et du roc données dans ce rapport proviennent de méthodes de classification et d'identification communément acceptées et utilisées dans la pratique de la géotechnique. La classification et l'identification du sol et du roc font appel à un jugement. AtkinsRéalis ne garantit pas que les descriptions seront identiques en tout point à celles faites par un autre géotechnicien possédant les mêmes connaissances des règles de l'art en géotechnique, mais assure une exactitude seulement à ce qui est communément utilisé dans la pratique de la géotechnique.

### b. Conditions des sols et du roc à l'emplacement des sondages

Les rapports de sondage ne fournissent que des conditions du sous-sol à l'emplacement des sondages seulement. Les limites entre les différentes couches sur les rapports de sondage sont souvent approximatives, correspondant plutôt à des zones de transition, et ont donc fait l'objet d'une interprétation. La précision avec laquelle les conditions souterraines sont indiquées dépend de la méthode de sondage, de la fréquence et de la méthode d'échantillonnage ainsi que de l'uniformité du terrain rencontré. L'espacement entre les sondages, la fréquence d'échantillonnage et le type de sondage sont également le reflet de considérations budgétaires et de délais d'exécution qui sont hors du contrôle de AtkinsRéalis.

### c. Conditions des sols et du roc entre les sondages

Les formations de sol et de roc sont variables sur une plus ou moins grande étendue. Les conditions souterraines entre les sondages sont interpolées et peuvent varier de façon significative autant en plan qu'en profondeur des conditions rencontrées à l'endroit des sondages. AtkinsRéalis ne peut en effet garantir les résultats qu'à l'endroit des sondages effectués. Toute interprétation des conditions présentées entre les sondages comporte des risques. Ces interprétations peuvent conduire à la découverte de conditions différentes de celles qui étaient prévues. AtkinsRéalis ne peut être tenu responsable de la découverte de conditions de sol et de roc différentes de celles décrites ailleurs qu'à l'endroit des sondages effectués.

### d. Niveaux de l'eau souterraine

Les niveaux de l'eau souterraine donnés dans ce rapport correspondent seulement à ceux observés à l'endroit et à la date indiqués dans le rapport ainsi qu'en fonction du type d'installation piézométrique utilisé. Ces conditions peuvent varier de façon saisonnière ou suite à des travaux de construction sur le site ou sur des sites adjacents. Ces variations sont hors du contrôle de AtkinsRéalis.

## 3. Niveaux de contamination

Les niveaux de contamination décrits dans ce rapport correspondent à ceux détectés à l'endroit et à la date indiqués dans le rapport. Ces niveaux peuvent varier selon les saisons ou par suite d'activités sur le site à l'étude ou sur des sites adjacents. Ces variations sont hors de notre contrôle. Les niveaux de contamination sont déterminés à partir des résultats des analyses chimiques effectuées sur un nombre limité d'échantillons de sol, d'eau de surface ou d'eau souterraine. La nature et le degré de contamination entre les points d'échantillonnage peuvent varier de façon importante de ceux à ces points. La composition chimique des eaux souterraines à chaque point d'échantillonnage est susceptible de changer en raison de l'écoulement souterrain, des conditions de recharge par la surface, de la sollicitation de la formation investiguée (i.e. puits de pompage ou d'injection à proximité du site) ainsi que de la variabilité saisonnière naturelle. La précision des niveaux de contamination de l'eau souterraine dépend de la fréquence et du nombre d'analyses effectuées. La liste des paramètres analysés est basée sur notre meilleure connaissance de l'historique du site et des contaminants susceptibles d'être trouvés sur le site et est également le reflet de considérations budgétaires et de délais d'exécution. Le fait qu'un paramètre n'ait pas été analysé n'exclut pas qu'il soit présent à une concentration supérieure au bruit de fond ou à la limite de détection de ce paramètre.

## 4. Suivi de l'étude et des travaux

### a. Vérification en phase finale

Tous les détails de conception et de construction ne sont pas connus au moment de l'émission du rapport. Il est donc recommandé que les services de AtkinsRéalis soient retenus pour apporter toute la lumière sur les conséquences que pourraient avoir les travaux de construction sur l'ouvrage final.

### b. Inspection durant l'exécution

Il est recommandé que les services de AtkinsRéalis soient retenus pendant la construction, pour vérifier et confirmer d'une part que les conditions souterraines sur toute l'étendue du site ne diffèrent pas de celles données dans le rapport et d'autre part, que les travaux de construction n'aient pas un effet défavorable sur les conditions du site.

## 5. Changement des conditions

Les conditions de sol décrites dans ce rapport sont celles observées au moment de l'étude. À moins d'indication contraire, ces conditions forment la base des recommandations du rapport. Les conditions de sol peuvent être modifiées de façon significative par les travaux de construction (trafic, excavation, etc.) sur le site ou sur les sites adjacents. Une excavation peut exposer les sols à des changements dus à l'humidité, au séchage ou au gel. Sauf indication contraire, le sol doit être protégé de ces changements ou remaniements pendant la construction. Lorsque les conditions rencontrées sur le site diffèrent de façon significative de celles prévues dans ce rapport, dues à la nature hétérogène du sous-sol ou encore à des travaux de construction, il est du ressort du Client et de l'utilisateur de ce rapport de prévenir AtkinsRéalis des changements et de fournir à AtkinsRéalis l'opportunité de réviser les recommandations de ce rapport. Reconnaître un changement des conditions de sol demande une certaine expérience. Il est donc recommandé qu'un ingénieur géotechnicien expérimenté soit dépêché sur le site afin de vérifier si les conditions ont changé de façon significative.

## 6. Drainage

Le drainage de l'eau souterraine est souvent requis aussi bien pour des installations temporaires que permanentes du projet. Une conception ou exécution impropre du drainage peut avoir de sérieuses conséquences. AtkinsRéalis ne peut en aucun cas prendre la responsabilité des effets du drainage à moins que AtkinsRéalis ne soit spécifiquement impliqué dans la conception détaillée et le suivi des travaux de construction du système de drainage.

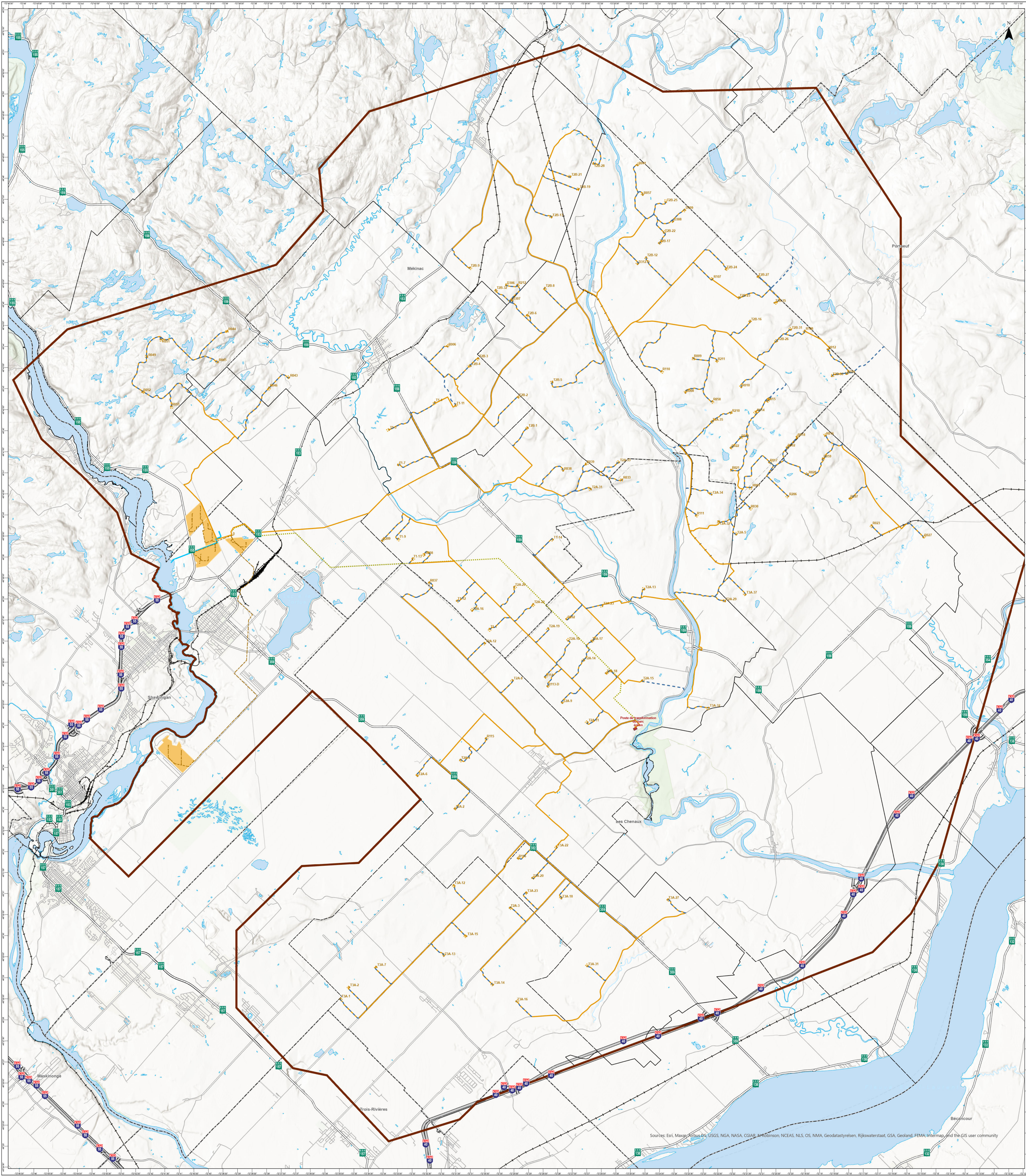
## 7. Caractérisation environnementale – Phase I (Phase I)

Ce rapport a été rédigé suite à des activités de recherche diligentes et à partir d'une évaluation de sources de données ponctuelles ou des renseignements obtenus auprès de tiers et qui peuvent comporter des incertitudes, lacunes ou omissions. Ces sources d'informations sont sujettes à des modifications au fil du temps, par exemple, selon l'évolution des activités sur le terrain à l'étude et ceux environnants. La Phase I n'inclut aucun essai, échantillonnage ou analyse de caractérisation par un laboratoire. Sauf exception, la Phase I s'appuie sur l'observation des composantes visibles et accessibles sur la propriété et celles voisines et qui pourraient porter un préjudice environnemental à la qualité du terrain à l'étude. Les titres de propriété mentionnés dans ce rapport sont utilisés pour identifier les anciens propriétaires du site à l'étude et ils ne peuvent en aucun cas être considérés comme document officiel pour reproduction ou d'autres types d'usages. Enfin, tout croquis, vue en plan ou schéma apparaissant dans le rapport ou tout énoncé spécifiant des dimensions, capacités, quantités ou distances sont approximatifs et sont inclus afin d'assister le lecteur à visualiser la propriété.

## **Annexe B. Plan de localisation du secteur à l'étude**







- PROJET**
- Zone d'étude principale
- PARC ÉOLIEN**
- Emplacement d'éolienne
  - Chemin d'accès
  - Réseau collecteur
  - Réseau collecteur de la centrale solaire
  - Ligne de transport d'énergie souterraine à 69 kV
  - Conduite
  - Aire de travail
  - Centrale solaire
  - Poste de transformation du parc éolien
- LIMITES**
- Limite MRC
  - Limite municipalité
- INFRASTRUCTURES**
- Autoroutes
  - Route nationale ou régionale
  - Route collectrice ou artère
  - Route locale
  - Chemin de fer
- HYDROGRAPHIE**
- Plan d'eau

Sources: Erii, Maus, Atlas, D.S., USGS, NGA, NASA, CGAR, A. Robinson, NCEAS, NLS, OS, NMA, Geodatasysteisen, Rijkswaterstaat, GSA, Geoland, FEMA-Intermap, and the GIS user community

**PROJET MAURICIE**  
Caractérisation environnementale de site - Phase I sommaire - Sites du parc éolien  
**CARTE DE LOCALISATION GÉNÉRALE DES SITES DU PARC ÉOLIEN**

**Logos:** TES Canada, AtkinsRéalis

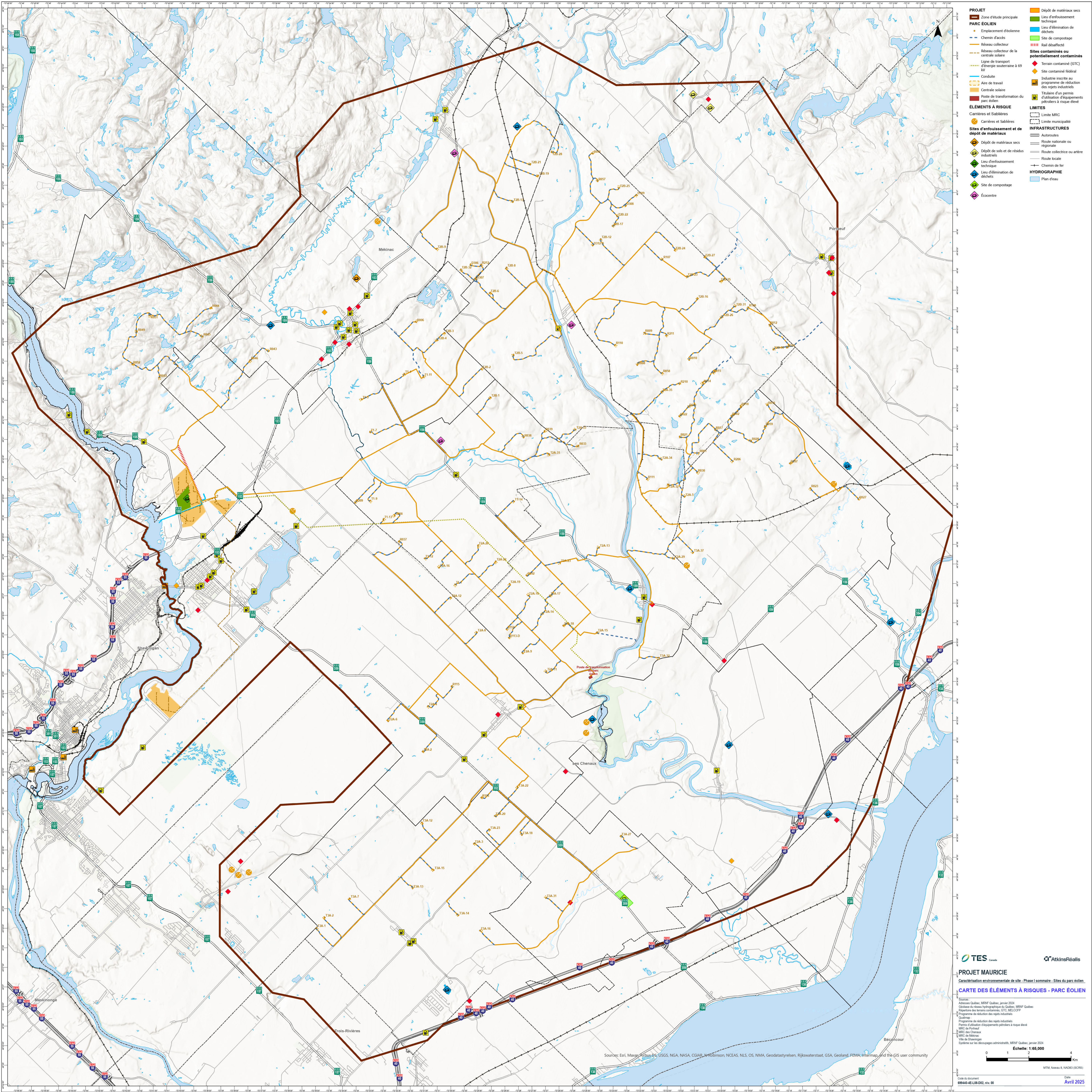
**Échelle:** 1:85,000  
0 1 2 4 Km

**MTM, Réseau R, HAD83 (SICRS)**

**Coordonnées du document:** 696440-46126-D01, rev. 00

**Date:** Avril 2025







# **Annexe C. Comparaison de l'utilisation des terrains de 1966 à 2023 - Tableaux C1 à C5**



## C.1 Éoliennes

### Tableau C1 : Éoliennes

[illegible]

Tableau C1 : Éoliennes

Nom	Lot	Municipalité	Zonage	Usage	1966	1979 (Déméter-cptaq)	1988	1998	2009	2016	2023/2024
R111	5 395 416	Saint-Stanislas	221-AF	Agroforestière	Boisé : zone forestière.	Pas de changements significatifs.	Pas de changements significatifs.	Pas de changements significatifs.	Pas de changements significatifs.	Pas de changements significatifs.	Pas de changements significatifs.
R114	5 396 045	Saint-Stanislas	201-A	Agricole	Boisé : zone forestière, en milieu agricole.	Pas de changements significatifs.	Pas de changements significatifs.	Pas de changements significatifs.	Pas de changements significatifs.	Pas de changements significatifs.	Pas de changements significatifs.
R115	5 189 589	Saint-Narcisse	208-A	Agricole	Agricole	Pas de changements significatifs.	Pas de changements significatifs.	Pas de changements significatifs.	Pas de changements significatifs.	Pas de changements significatifs.	Pas de changements significatifs.
R116	3 995 967	Saint-Luc-de-Vincennes	201-A	Agricole	Agricole et boisé	Une section étroite du site a été reboisée. Aucun usage agricole observé.	Pas de changements significatifs.	Pas de changements significatifs.	Pas de changements significatifs.	Le site est désormais boisé.	Pas de changements significatifs.
R202	5 394 596	Saint-Stanislas	208-A	Agricole	Agricole	Pas de changements significatifs.	Pas de changements significatifs.	Pas de changements significatifs.	Pas de changements significatifs.	Le site est désormais boisé.	Pas de changements significatifs.
R206	5 803 372	Saint-Prosper-de-Champlain	201-F	Forestière	Boisé/forêt	Pas de changements significatifs.	Pas de changements significatifs.	Pas de changements significatifs.	Pas de changements significatifs.	Pas de changements significatifs.	Pas de changements significatifs.
R207	5 803 534	Saint-Prosper-de-Champlain	217-F	Forestière	Boisé/forêt	Pas de changements significatifs.	Pas de changements significatifs.	Pas de changements significatifs.	Pas de changements significatifs.	Pas de changements significatifs.	Pas de changements significatifs.
R208	5 394 009	Saint-Séverin	24-Af (10 ha)	Forestière en milieu agricole	Boisé/forêt	Pas de changements significatifs.	Pas de changements significatifs.	Pas de changements significatifs.	Pas de changements significatifs.	Pas de changements significatifs.	Le site est désormais déboisé.
R209	5 393 990	Saint-Séverin	1-Aa	Agricole active	Boisé : zone forestière, en milieu agricole.	Pas de changements significatifs.	Pas de changements significatifs.	Pas de changements significatifs.	Pas de changements significatifs.	Pas de changements significatifs.	Pas de changements significatifs.
R210	5 803 700	Saint-Adelphe	19-Af	Forestière en milieu agricole	Boisé : zone forestière. Voisinage: présence d'un cours d'eau serpentant à l'est et au nord du site	Pas de changements significatifs.	Pas de changements significatifs.	Pas de changements significatifs.	Pas de changements significatifs.	Pas de changements significatifs.	Pas de changements significatifs.
R211	5 803 748	Saint-Adelphe	18-Af	Forestière en milieu agricole	Boisé/forêt	Pas de changements significatifs.	Pas de changements significatifs.	Pas de changements significatifs.	Pas de changements significatifs.	Pas de changements significatifs.	Pas de changements significatifs.
R212	4 757 446	Sainte-Thècle	69-Af (10 ha)	Forestière en milieu agricole	Boisé/forêt	Pas de changements significatifs.	Pas de changements significatifs.	Pas de changements significatifs.	Pas de changements significatifs.	Pas de changements significatifs.	Pas de changements significatifs.
T1-1	5 395 950	Saint-Séverin	2-Aa	Agricole active	Agricole	Pas de changements significatifs.	Pas de changements significatifs.	Pas de changements significatifs.	Pas de changements significatifs.	Pas de changements significatifs.	Pas de changements significatifs.
T1-11	4 444 518	Saint-Tite	173-Af (4 ha)	Forestière en milieu agricole	Boisé : zone forestière, en milieu agricole.	Pas de changements significatifs.	Pas de changements significatifs.	Pas de changements significatifs.	Pas de changements significatifs.	Pas de changements significatifs.	Pas de changements significatifs.
T1-12	5 395 893	Saint-Séverin	2-Aa	Agricole active	Boisé/forêt. Présence d'un cours d'eau à l'est.	Pas de changements significatifs.	Pas de changements significatifs.	Pas de changements significatifs.	Pas de changements significatifs.	Pas de changements significatifs.	Pas de changements significatifs.
T1-13	5 395 808	Saint-Séverin	24-Af (10 ha)	Forestière en milieu agricole	Boisé/forêt	Pas de changements significatifs.	Pas de changements significatifs.	Pas de changements significatifs.	Pas de changements significatifs.	Pas de changements significatifs.	Le site demeure boisé, bien que les terrains environnants aient été déboisés.
T1-14	5 643 952	Saint-Séverin	16-Aa	Agricole active	Agricole	Pas de changements significatifs.	Pas de changements significatifs.	Pas de changements significatifs.	Pas de changements significatifs.	Pas de changements significatifs.	Pas de changements significatifs.
T1-4	4 401 637	Saint-Tite	42-Af (10 ha)	Forestière en milieu agricole	Boisé/forêt en milieu agricole.	Pas de changements significatifs.	Pas de changements significatifs.	Pas de changements significatifs.	Pas de changements significatifs.	Pas de changements significatifs.	Déboisé
T1-5	4 401 596	Saint-Tite	45-Aa	Agricole active	Boisé et agricole	Pas de changements significatifs.	Pas de changements significatifs.	Pas de changements significatifs.	Pas de changements significatifs.	Pas de changements significatifs.	Pas de changements significatifs.
T1-7	4 401 586	Saint-Tite	45-Aa	Agricole active	Boisé et agricole	Pas de changements significatifs.	Pas de changements significatifs.	Pas de changements significatifs.	Pas de changements significatifs.	Pas de changements significatifs.	Pas de changements significatifs.
T1-9	5 393 994	Saint-Séverin	25-Ag (10 ha)	Agroforestier	Agricole	Pas de changements significatifs.	Boisé	Pas de changements significatifs.	Pas de changements significatifs.	Pas de changements significatifs.	Pas de changements significatifs.
T2A-10	5 394 586	Saint-Stanislas	201-A	Agricole	Agricole	Pas de changements significatifs.	Pas de changements significatifs.	Pas de changements significatifs.	Pas de changements significatifs.	Pas de changements significatifs.	Pas de changements significatifs.
T2A-11	5 396 304	Saint-Stanislas	203-A	Agricole	Agricole	Pas de changements significatifs.	Pas de changements significatifs.	Pas de changements significatifs.	Pas de changements significatifs.	Pas de changements significatifs.	Pas de changements significatifs.
T2A-12	5 189 546	Saint-Narcisse	206-A	Agricole	Agricole	Pas de changements significatifs.	Pas de changements significatifs.	Pas de changements significatifs.	Pas de changements significatifs.	Pas de changements significatifs.	Pas de changements significatifs.
T2A-13	5 394 803	Saint-Stanislas	215-AF	Agroforestière	Agricole	Reprise de la végétation	Boisé	Pas de changements significatifs.	Pas de changements significatifs.	Pas de changements significatifs.	Pas de changements significatifs.
T2A-14	5 394 625	Saint-Stanislas	201-A	Agricole	Agricole	Pas de changements significatifs.	Pas de changements significatifs.	Pas de changements significatifs.	Pas de changements significatifs.	Pas de changements significatifs.	Pas de changements significatifs.
T2A-15	5 394 779	Saint-Stanislas	207-A	Agricole	Agricole et présence d'une lisière boisée	Pas de changements significatifs.	Pas de changements significatifs.	Lisière partiellement déboisée.	Reprise de la végétation dans la lisière.	Pas de changements significatifs.	Lisière de nouveau déboisée. Amas de matériaux/soils visibles dans la lisière.
T2A-16	5 394 080	Saint-Séverin	2-Aa	Agricole active	Boisé/forêt	Pas de changements significatifs.	Pas de changements significatifs.	Pas de changements significatifs.	Pas de changements significatifs.	Pas de changements significatifs.	Pas de changements significatifs.
T2A-17	5 394 633	Saint-Stanislas	208-A	Agricole	Agricole	Pas de changements significatifs.	Pas de changements significatifs.	Pas de changements significatifs.	Pas de changements significatifs.	Pas de changements significatifs.	Pas de changements significatifs.
T2A-18	5 396 317	Saint-Stanislas	201-A	Agricole	Agricole	Pas de changements significatifs.	Pas de changements significatifs.	Pas de changements significatifs.	Pas de changements significatifs.	Pas de changements significatifs.	Pas de changements significatifs.
T2A-19	5 394 568	Saint-Stanislas	201-A	Agricole	Agricole et boisé	Terrain entièrement déboisé	Pas de changements significatifs.	Pas de changements significatifs.	Pas de changements significatifs.	Pas de changements significatifs.	Pas de changements significatifs.
T2A-2	5 189 421	Saint-Narcisse	207-A	Agricole	Agricole	Pas de changements significatifs.	Pas de changements significatifs.	Partiellement reboisé	Entièrement reboisé	Pas de changements significatifs.	Pas de changements significatifs.
T2A-20	5 394 406	Saint-Séverin	20-Aa	Agricole active	Boisé/forêt	Pas de changements significatifs.	Pas de changements significatifs.	Pas de changements significatifs.	Pas de changements significatifs.	Pas de changements significatifs.	Pas de changements significatifs.
T2A-22	5 394 403	Saint-Séverin	2-Aa	Agricole active	Boisé et agricole	Pas de changements significatifs.	Pas de changements significatifs.	Pas de changements significatifs.	Pas de changements significatifs.	Pas de changements significatifs.	Pas de changements significatifs.



Tableau C1 : Éoliennes

Nom	Lot	Municipalité	Zonage	Usage	1966	1979 (Déméter-cptaq)	1988	1998	2009	2016	2023/2024
T2A-23	5 394 692	Saint-Stanislas	209-A	Agricole	Agricole	Pas de changements significatifs.	Pas de changements significatifs.	Pas de changements significatifs.	Pas de changements significatifs.	Pas de changements significatifs.	Pas de changements significatifs.
T2A-29	6 554 580	Saint-Stanislas	213-AF	Agroforestière	Boisé : zone forestière.	Pas de changements significatifs.	Pas de changements significatifs.	Pas de changements significatifs.	Pas de changements significatifs.	Pas de changements significatifs.	Pas de changements significatifs.
T2A-3	3 995 954	Saint-Maurice	318-A	Agricole	Agricole	Pas de changements significatifs.	Pas de changements significatifs.	Pas de changements significatifs.	Pas de changements significatifs.	Pas de changements significatifs.	terrain revégétalisé
T2A-31	5 394 538	Saint-Séverin	13-Af (10 ha)	Forestière en milieu agricole	Boisé : zone forestière. passage de cours d'eau	Pas de changements significatifs.	Pas de changements significatifs.	Pas de changements significatifs.	Pas de changements significatifs.	Pas de changements significatifs.	Pas de changements significatifs.
T2A-32	5 396 103	Saint-Stanislas	221-AF	Agroforestière	Boisé : zone forestière. Cours d'eau au sud.	Pas de changements significatifs.	Pas de changements significatifs.	Pas de changements significatifs.	Pas de changements significatifs.	Pas de changements significatifs.	Pas de changements significatifs.
T2A-33	5 802 521	Saint-Adelphe	28-Af	Forestière en milieu agricole	Boisé/forêt	Pas de changements significatifs.	Pas de changements significatifs.	Pas de changements significatifs.	Pas de changements significatifs.	Déboisé à certains endroits	Terrain revégétalisé
T2A-34	5 396 109	Saint-Stanislas	221-AF	Agroforestière	Boisé/forêt	Pas de changements significatifs.	Pas de changements significatifs.	Pas de changements significatifs.	Pas de changements significatifs.	Pas de changements significatifs.	Pas de changements significatifs.
T2A-35	5 803 146	Saint-Adelphe	19-Af	Forestière en milieu agricole	Boisé : zone forestière. Présence d'une rivière au sud du site	Pas de changements significatifs.	Pas de changements significatifs.	Pas de changements significatifs.	Pas de changements significatifs.	Pas de changements significatifs.	Pas de changements significatifs.
T2A-4	5 190 914	Saint-Narcisse	208-A	Agricole	Agricole	Pas de changements significatifs.	Pas de changements significatifs.	Pas de changements significatifs.	Pas de changements significatifs.	Pas de changements significatifs.	Terrain revégétalisé
T2A-5	5 803 270	Saint-Prosper-de-Champlain	201-F	Forestière	Boisé/forêt	Pas de changements significatifs.	Pas de changements significatifs.	Pas de changements significatifs.	Pas de changements significatifs.	Pas de changements significatifs.	Pas de changements significatifs.
T2A-6	5 189 325	Saint-Narcisse	207-A	Agricole	Boisé/forêt	Pas de changements significatifs.	Pas de changements significatifs.	Pas de changements significatifs.	Pas de changements significatifs.	Nouvelle zone déboisée (agricole)	Terrain majoritairement déboisé (agricole)
T2A-8	5 189 623	Saint-Narcisse	206-A	Agricole	Agricole. Présence d'un bâtiment au nord-ouest du site.	Pas de changements significatifs.	Pas de changements significatifs.	Bâtiment au nord-ouest n'est plus visible	Terrain en partie déboisé à des fins agricoles	Pas de changements significatifs.	Pas de changements significatifs.
T2A-9	5 394 572	Saint-Stanislas	201-A	Agricole	Agricole	Pas de changements significatifs.	Pas de changements significatifs.	Pas de changements significatifs.	Terrain déboisé (agricole)	Terrain déboisé (agricole)	Pas de changements significatifs.
T2B-1	5 643 993	Saint-Séverin	10-Af (4 ha)	Forestière en milieu agricole	Boisé/forêt	Pas de changements significatifs.	Pas de changements significatifs.	Pas de changements significatifs.	Pas de changements significatifs.	Pas de changements significatifs.	Pas de changements significatifs.
T2B-12	5 803 069	Saint-Adelphe	1-Aa	Agricole active	Boisé/forêt	Activités agricoles : une partie du terrain a été déboisé.	Pas de changements significatifs.	Pas de changements significatifs.	Pas de changements significatifs.	Pas de changements significatifs.	Pas de changements significatifs.
T2B-13	4 757 560	Sainte-Thècle	58-Aa	Agricole active	Agricole	terre agricole avec une petite zone boisée	Pas de changements significatifs.	Pas de changements significatifs.	Pas de changements significatifs.	Pas de changements significatifs.	Pas de changements significatifs.
T2B-16	5 803 904	Saint-Adelphe	14-Af	Forestière en milieu agricole	Boisé/forêt	Pas de changements significatifs.	Pas de changements significatifs.	Partiellement déboisé, chemin forestier au sud.	Pas de changements significatifs.	Pas de changements significatifs.	Pas de changements significatifs.
T2B-17	5 803 140	Saint-Adelphe	1-Aa	Agricole active	Agricole	Pas de changements significatifs.	Pas de changements significatifs.	Pas de changements significatifs.	Pas de changements significatifs.	Pas de changements significatifs.	Pas de changements significatifs.
T2B-19	4 758 120	Sainte-Thècle	63-Aa	Agricole active	Agricole	Pas de changements significatifs.	Pas de changements significatifs.	Pas de changements significatifs.	Pas de changements significatifs.	Pas de changements significatifs.	Pas de changements significatifs.
T2B-2	4 444 831	Saint-Tite	44-Af (4 ha)	Forestière en milieu agricole	Boisé	Pas de changements significatifs.	Pas de changements significatifs.	Pas de changements significatifs.	Pas de changements significatifs.	Pas de changements significatifs.	Pas de changements significatifs.
T2B-21	4 757 652	Sainte-Thècle	63-Aa	Agricole active	Agricole	Pas de changements significatifs.	Pas de changements significatifs.	Pas de changements significatifs.	Pas de changements significatifs.	Pas de changements significatifs.	Pas de changements significatifs.
T2B-22	6 322 294	Saint-Adelphe	12-Af	Forestière en milieu agricole	Boisé/forêt	Pas de changements significatifs.	Pas de changements significatifs.	Pas de changements significatifs.	Pas de changements significatifs.	Pas de changements significatifs.	Pas de changements significatifs.
T2B-23	5 803 917	Saint-Adelphe	14-Af	Forestière en milieu agricole	Boisé/forêt	Pas de changements significatifs.	Pas de changements significatifs.	Déboisement partiel	Pas de changements significatifs.	Pas de changements significatifs.	Pas de changements significatifs.
T2B-24	5 803 184	Saint-Adelphe	1-Aa	Agricole active	Activités agricoles.	Pas de changements significatifs.	Pas de changements significatifs.	Pas de changements significatifs.	Pas de changements significatifs.	Pas de changements significatifs.	Pas de changements significatifs.
T2B-25	6 322 294	Saint-Adelphe	12-Af	Forestière en milieu agricole	Boisé/forêt	Pas de changements significatifs.	Pas de changements significatifs.	Pas de changements significatifs.	Pas de changements significatifs.	2017-Déboisé	Pas de changements significatifs.
T2B-26	5 803 218	Saint-Adelphe	15-Af	Forestière en milieu agricole	Boisé/forêt	Pas de changements significatifs.	Pas de changements significatifs.	Pas de changements significatifs.	Pas de changements significatifs.	Pas de changements significatifs.	Pas de changements significatifs. Passage d'un sentier sur l'axe est-ouest sur tout le terrain
T2B-27	5 803 202	Saint-Adelphe	1-Aa	Agricole active	Boisé et agricole	Pas de changements significatifs.	Terrain majoritairement déboisé et agricole	Pas de changements significatifs.	Pas de changements significatifs.	Pas de changements significatifs.	Pas de changements significatifs.
T2B-28	5 804 090	Saint-Adelphe	13-Af	Forestière en milieu agricole	Boisé/forêt	Pas de changements significatifs.	Pas de changements significatifs.	Pas de changements significatifs.	Pas de changements significatifs.	Pas de changements significatifs.	Pas de changements significatifs.
T2B-3	4 444 521	Saint-Tite	173-Af (4 ha)	Forestière en milieu agricole	Boisé/forêt	Pas de changements significatifs.	Pas de changements significatifs.	Pas de changements significatifs.	Pas de changements significatifs.	Pas de changements significatifs.	Pas de changements significatifs.
T2B-30	5 803 243	Saint-Adelphe	15-Af	Forestière en milieu agricole	Boisé/forêt	Pas de changements significatifs.	Majoritairement déboisé. Passage d'une ligne électrique au sud et cours d'eau à l'ouest.	Pas de changements significatifs.	Pas de changements significatifs.	Pas de changements significatifs.	Pas de changements significatifs.
T2B-32	5 205 175	Sainte-Thècle	69-Af (10 ha)	Forestière en milieu agricole	Boisé/forêt	Pas de changements significatifs.	Pas de changements significatifs.	Pas de changements significatifs.	Pas de changements significatifs.	Pas de changements significatifs.	Pas de changements significatifs.
T2B-35	5 803 801	Saint-Adelphe	15-Af	Forestière en milieu agricole	Boisé/forêt	Pas de changements significatifs.	Pas de changements significatifs.	Pas de changements significatifs.	Pas de changements significatifs.	Pas de changements significatifs.	Entièrement déboisé
T2B-4	4 444 521	Saint-Tite	173-Af (4 ha)	Forestière en milieu agricole	Boisé/forêt	Pas de changements significatifs.	Pas de changements significatifs.	Pas de changements significatifs.	Pas de changements significatifs.	Pas de changements significatifs.	Pas de changements significatifs.
T2B-5	5 802 283	Saint-Adelphe	28-Af	Forestière en milieu agricole	Boisé/forêt	Pas de changements significatifs.	Pas de changements significatifs.	Terrain déboisé à certains endroits.	Pas de changements significatifs.	Terrain en revégétalisation.	Pas de changements significatifs.
T2B-6	5 804 300	Saint-Adelphe	8-Aa	Agricole active	Boisé et agricole	Pas de changements significatifs.	Pas de changements significatifs.	Pas de changements significatifs.	Pas de changements significatifs.	Pas de changements significatifs.	Pas de changements significatifs.
T2B-8	5 804 302	Saint-Adelphe	8-Aa	Agricole active	Agricole	Pas de changements significatifs.	Pas de changements significatifs.	Pas de changements significatifs.	Pas de changements significatifs.	Pas de changements significatifs.	Pas de changements significatifs.
T2B-9	4 756 428	Sainte-Thècle	73-Ag (10 ha)	Agroforestier	Boisé et agricole	Pas de changements significatifs.	Pas de changements significatifs.	Pas de changements significatifs.	Pas de changements significatifs.	Pas de changements significatifs.	Pas de changements significatifs.
T3A-1	3 348 747	Saint-Maurice	308-A	Agricole	Agricole	Pas de changements significatifs.	Pas de changements significatifs.	Pas de changements significatifs.	Pas de changements significatifs.	Pas de changements significatifs.	Site à nouveau végétalisé
T3A-12	3 348 775	Saint-Maurice	313-A	Agricole	Boisé en milieu agricole	Pas de changements significatifs.	Expansion de la zone boisée (vers le sud)	Pas de changements significatifs.	Pas de changements significatifs.	Partiellement déboisé à des fins agricoles	Revégétalisation du terrain
T3A-13	5 242 643	Saint-Maurice	313-A	Agricole	Agricole	Pas de changements significatifs.	Pas de changements significatifs.	Pas de changements significatifs.	Pas de changements significatifs.	Site à nouveau végétalisé	Pas de changements significatifs.
T3A-14	3 995 884	Saint-Maurice	317-A	Agricole	Agricole	Pas de changements significatifs.	Pas de changements significatifs.	Pas de changements significatifs.	Pas de changements significatifs.	Pas de changements significatifs.	Pas de changements significatifs.

Tableau C1 : Éoliennes

Nom	Lot	Municipalité	Zonage	Usage	1966	1979 (Déméter-cptaq)	1988	1998	2009	2016	2023/2024
T3A-15	3 995 074	Saint-Maurice	313-A	Agricole	Agricole	Pas de changements significatifs.	Pas de changements significatifs.	Pas de changements significatifs.	Pas de changements significatifs.	Pas de changements significatifs.	Pas de changements significatifs.
T3A-16	3 995 897	Saint-Maurice	329-A	Agricole	Agricole	Pas de changements significatifs.	Pas de changements significatifs.	Pas de changements significatifs.	Pas de changements significatifs.	Pas de changements significatifs.	Pas de changements significatifs.
T3A-18	4 548 658	Saint-Luc-de-Vincennes	202-A	Agricole	Agricole	Pas de changements significatifs.	Pas de changements significatifs.	Pas de changements significatifs.	Pas de changements significatifs.	Pas de changements significatifs.	Pas de changements significatifs.
T3A-2	3 348 736	Saint-Maurice	301-A	Agricole	Agricole	Pas de changements significatifs.	Pas de changements significatifs.	Pas de changements significatifs.	Pas de changements significatifs.	Pas de changements significatifs.	Site à nouveau végétalisé
T3A-20	3 995 966	Saint-Luc-de-Vincennes	201-A	Agricole	Agricole	Pas de changements significatifs.	Pas de changements significatifs.	Pas de changements significatifs.	Pas de changements significatifs.	Pas de changements significatifs.	Pas de changements significatifs.
T3A-22	5 190 217	Saint-Narcisse	219-A	Agricole	Agricole	Pas de changements significatifs.	Pas de changements significatifs.	Pas de changements significatifs.	Pas de changements significatifs.	Pas de changements significatifs.	Pas de changements significatifs.
T3A-23	3 995 941	Saint-Luc-de-Vincennes	201-A	Agricole	Agricole	Pas de changements significatifs.	Pas de changements significatifs.	Pas de changements significatifs.	Pas de changements significatifs.	Pas de changements significatifs.	Pas de changements significatifs.
T3A-27	3 995 295	Saint-Luc-de-Vincennes	215-A	Agricole	Boisé en milieu agricole	Pas de changements significatifs.	Pas de changements significatifs.	Pas de changements significatifs.	Pas de changements significatifs.	Pas de changements significatifs.	Pas de changements significatifs.
T3A-31	3 995 235	Saint-Luc-de-Vincennes	209-A	Agricole	Agricole	Pas de changements significatifs.	Pas de changements significatifs.	Pas de changements significatifs.	Pas de changements significatifs.	Pas de changements significatifs.	Pas de changements significatifs.
T3A-32	5 396 286	Saint-Stanislas	205-AF	Agroforestière	Boisé avec petite zone déboisée/remaniée à l'ouest	Zone remaniée en reboisement.	Pas de changements significatifs.	Pas de changements significatifs.	Pas de changements significatifs.	Pas de changements significatifs.	Pas de changements significatifs.
T3A-37	5 803 254	Saint-Prosper-de-Champlain	201-F	Forestière	Boisé/forêt	Pas de changements significatifs.	Pas de changements significatifs.	Pas de changements significatifs.	Pas de changements significatifs.	Pas de changements significatifs.	Pas de changements significatifs.
T3A-7	3 741 648	Saint-Maurice	308-A	Agricole	Agricole	Pas de changements significatifs.	Pas de changements significatifs.	Pas de changements significatifs.	Pas de changements significatifs.	Pas de changements significatifs.	Pas de changements significatifs.
D306	5 205 177	Sainte-Thècle	69-Af (10 ha)	Forestière en milieu agricole	Boisé/forêt	Pas de changements significatifs.	Pas de changements significatifs.	Pas de changements significatifs.	Pas de changements significatifs.	Pas de changements significatifs.	Pas de changements significatifs.
D307	5 804 299	Saint-Adelphe	25-Af	Forestière en milieu agricole	Boisé/forêt	Pas de changements significatifs.	Pas de changements significatifs.	Pas de changements significatifs.	Pas de changements significatifs.	Pas de changements significatifs.	Pas de changements significatifs.
D308	6 322 294	Saint-Adelphe	12-Af	Forestière en milieu agricole	Boisé/forêt	Pas de changements significatifs.	Pas de changements significatifs.	Pas de changements significatifs.	Pas de changements significatifs.	Déboisé	Pas de changements significatifs.
D309	6 322 294	Saint-Adelphe	12-Af	Forestière en milieu agricole	Boisé/forêt	Pas de changements significatifs.	Pas de changements significatifs.	Pas de changements significatifs.	Pas de changements significatifs.	Pas de changements significatifs.	Pas de changements significatifs.
D312-D	5 802 981	Saint-Adelphe	1-Aa	Agricole active	Agricole	Pas de changements significatifs.	Pas de changements significatifs.	Pas de changements significatifs.	Pas de changements significatifs.	Pas de changements significatifs.	Pas de changements significatifs.
R113-D	5 394 558	Saint-Stanislas	201-A	Agricole	Agricole	Pas de changements significatifs.	Pas de changements significatifs.	Pas de changements significatifs.	Pas de changements significatifs.	Pas de changements significatifs.	Terrain en revégétalisation.
T2B-31	5 803 219	Saint-Adelphe	15-Af	Forestière en milieu agricole	Boisé/forêt	Pas de changement significatif.	Pas de changement significatif.	Ligne hydroélectrique au nord-est et cours d'eau au nord	Pas de changements significatifs.	Pas de changements significatifs.	Pas de changements significatifs.

## C.2 Aires de travail



Tableau C2 : Aires de travail

Nom	Lot	Municipalité	Zonage	Usage	1966	1979 (Déméter-cptaq)	1988	1998/2000	2009	2016	2023/2024
T3A-16	3 995 897	Saint-Maurice	329-A	Agricole	Agricole	Pas de changements significatifs.	Pas de changements significatifs.	Pas de changements significatifs.	Pas de changements significatifs.	Pas de changements significatifs.	Pas de changements significatifs.
T3A-1	3 348 747	Saint-Maurice	308-A	Agricole	Agricole	Pas de changements significatifs.	Pas de changements significatifs.	Pas de changements significatifs.	Pas de changements significatifs.	Pas de changements significatifs.	Site à nouveau végétalisé
T3A-2	3 348 736	Saint-Maurice	301-A	Agricole	Agricole	Pas de changements significatifs.	Pas de changements significatifs.	Pas de changements significatifs.	Pas de changements significatifs.	Pas de changements significatifs.	Site à nouveau végétalisé
T3A-14	3 995 171	Saint-Maurice	317-A	Agricole	Agricole	Pas de changements significatifs.	Pas de changements significatifs.	Pas de changements significatifs.	Pas de changements significatifs.	Pas de changements significatifs.	Pas de changements significatifs.
T3A-14	3 995 884	Saint-Maurice	317-A	Agricole	Agricole	Pas de changements significatifs.	Pas de changements significatifs.	Pas de changements significatifs.	Pas de changements significatifs.	Pas de changements significatifs.	Pas de changements significatifs.
T3A-7	3 741 647	Saint-Maurice	308-A	Agricole	Agricole	Pas de changements significatifs.	Pas de changements significatifs.	Pas de changements significatifs.	Pas de changements significatifs.	Pas de changements significatifs.	Pas de changements significatifs.
T3A-7	3 741 648	Saint-Maurice	308-A	Agricole	Agricole	Pas de changements significatifs.	Pas de changements significatifs.	Pas de changements significatifs.	Pas de changements significatifs.	Pas de changements significatifs.	Pas de changements significatifs.
T3A-31	3 995 235	Saint-Luc-de-Vincennes	209-A	Agricole	Agricole	Pas de changements significatifs.	Pas de changements significatifs.	Pas de changements significatifs.	Pas de changements significatifs.	Pas de changements significatifs.	Pas de changements significatifs.
T3A-13	5 242 643	Saint-Maurice	313-A	Agricole	Agricole	Pas de changements significatifs.	Pas de changements significatifs.	Pas de changements significatifs.	Pas de changements significatifs.	Site à nouveau végétalisé	Pas de changements significatifs
T2A-3	3 995 954	Saint-Maurice	318-A	Agricole	Agricole	Pas de changements significatifs	Pas de changements significatifs.	Pas de changements significatifs.	Pas de changements significatifs.	Pas de changements significatifs.	Terrain revégétalisé
T3A-27	3 995 295	Saint-Luc-de-Vincennes	215-A	Agricole	Boisé en milieu agricole	Pas de changements significatifs.	Pas de changements significatifs.	Pas de changements significatifs.	Activités agricoles.	Pas de changements significatifs.	Pas de changements significatifs.
T3A-18	4 548 658	Saint-Luc-de-Vincennes	202-A	Agricole	Agricole	Pas de changements significatifs.	Pas de changements significatifs.	Pas de changements significatifs.	Pas de changements significatifs.	Pas de changements significatifs.	Pas de changements significatifs.
T3A-23	3 995 942	Saint-Luc-de-Vincennes	201-A	Agricole	Agricole	Pas de changements significatifs.	Pas de changements significatifs.	Pas de changements significatifs.	Pas de changements significatifs.	Pas de changements significatifs.	Pas de changements significatifs.
T3A-23	3 995 941	Saint-Luc-de-Vincennes	201-A	Agricole	Agricole	Pas de changements significatifs.	Pas de changements significatifs.	Pas de changements significatifs.	Pas de changements significatifs.	Pas de changements significatifs.	Pas de changements significatifs.
T3A-12	3 348 775	Saint-Maurice	313-A	Agricole	Boisé en milieu agricole	Pas de changements significatifs.	Expansion de la zone boisée (vers le sud)	Pas de changements significatifs.	Pas de changements significatifs.	une partie de la zone boisée est déboisée pour fin agricole	Terrain revégétalisé
T3A-20	3 995 966	Saint-Luc-de-Vincennes	201-A	Agricole	Agricole	Pas de changements significatifs.	Pas de changements significatifs.	Pas de changements significatifs.	Pas de changements significatifs.	Pas de changements significatifs.	Pas de changements significatifs.
R116	3 995 967	Saint-Luc-de-Vincennes	201-A	Agricole	Agricole et boisé	Une section étroite du site a été reboisée. Aucun usage agricole observé.	Pas de changements significatifs.	Pas de changements significatifs.	Pas de changements significatifs.	Le site est désormais boisé.	Pas de changements significatifs.
T3A-22	5 190 217	Saint-Narcisse	219-A	Agricole	Agricole	Pas de changements significatifs.	Pas de changements significatifs.	Pas de changements significatifs.	Pas de changements significatifs.	Pas de changements significatifs.	Pas de changements significatifs.
T2A-2	5 189 421	Saint-Narcisse	207-A	Agricole	Agricole	Pas de changements significatifs.	Pas de changements significatifs.	Partiellement reboisé	Entièrement reboisé	Pas de changements significatifs.	Pas de changements significatifs.
T2A-6	5 189 326	Saint-Narcisse	207-A	Agricole	Boisé/forêt	Pas de changements significatifs.	Pas de changements significatifs.	Pas de changements significatifs.	Pas de changements significatifs.	Nouvelle zone déboisée (agricole)	Terrain majoritairement déboisé (agricole)
T2A-6	5 189 325	Saint-Narcisse	207-A	Agricole	Boisé/forêt	Pas de changements significatifs.	Pas de changements significatifs.	Pas de changements significatifs.	Pas de changements significatifs.	nouvelle zone déboisée sur le terrain (fin agricole)	Terrain majoritairement déboisé (fin agricole)
T2A-4	5 190 914	Saint-Narcisse	208-A	Agricole	Agricole	Pas de changements significatifs.	Pas de changements significatifs.	Pas de changements significatifs.	Pas de changements significatifs.	Pas de changements significatifs.	Terrain revégétalisé
R115	5 189 589	Saint-Narcisse	208-A	Agricole	Agricole	Pas de changements significatifs.	Pas de changements significatifs.	Pas de changements significatifs.	Pas de changements significatifs.	Pas de changements significatifs.	Pas de changements significatifs.
T2A-11	5 396 305	Saint-Stanislas	203-A	Agricole	Agricole	Pas de changements significatifs.	Pas de changements significatifs.	Pas de changements significatifs.	Pas de changements significatifs.	Pas de changements significatifs.	Pas de changements significatifs.
T2A-11	5 396 304	Saint-Stanislas	203-A	Agricole	Agricole	Pas de changements significatifs.	Pas de changements significatifs.	Pas de changements significatifs.	Pas de changements significatifs.	Pas de changements significatifs.	Pas de changements significatifs.
T3A-32	5 396 286	Saint-Stanislas	205-AF	Agroforestière	Boisé avec petite zone déboisée/remaniée à l'ouest	Zone remaniée en reboisement.	Pas de changements significatifs.	Pas de changements significatifs.	Pas de changements significatifs.	Pas de changements significatifs.	Pas de changements significatifs.
T3A-32	5 617 514	Sainte-Geneviève-de-Batiscan	223-AF	Agroforestière	Boisé/forêt	Pas de changements significatifs.	Pas de changements significatifs.	Pas de changements significatifs.	Pas de changements significatifs.	Pas de changements significatifs.	Pas de changements significatifs.
T2A-9	5 394 572	Saint-Stanislas	201-A	Agricole	Agricole	Pas de changements significatifs.	Pas de changements significatifs.	Pas de changements significatifs.	Terrain déboisé (agricole)	Terrain déboisé (agricole)	Pas de changements significatifs.
T2A-15	5 394 779	Saint-Stanislas	207-A	Agricole	Agricole et présence d'une lisière boisée	Pas de changements significatifs.	Pas de changements significatifs.	Lisière partiellement déboisée.	Reprise de la végétation dans la lisière.	Pas de changements significatifs.	Lisière de nouveau déboisée. Amas de matériaux/sols visibles dans la lisière.
T2A-8	5 189 623	Saint-Narcisse	206-A	Agricole	Agricole. Présence d'un bâtiment au nord-ouest du site.	Pas de changements significatifs.	Pas de changements significatifs.	Bâtiment au nord-ouest n'est plus visible	Terrain en partie déboisé à des fins agricoles	Pas de changements significatifs.	Pas de changements significatifs.
R114	5 396 045	Saint-Stanislas	201-A	Agricole	Boisé/forêt	Pas de changements significatifs.	Pas de changements significatifs.	Pas de changements significatifs.	Pas de changements significatifs.	Pas de changements significatifs.	Pas de changements significatifs.
T2A-18	5 396 318	Saint-Stanislas	201-A	Agricole	Agricole	Pas de changements significatifs.	Pas de changements significatifs.	Pas de changements significatifs.	Pas de changements significatifs.	Pas de changements significatifs.	Pas de changements significatifs.
T2A-18	5 396 317	Saint-Stanislas	201-A	Agricole	Agricole	Pas de changements significatifs.	Pas de changements significatifs.	Pas de changements significatifs.	Pas de changements significatifs.	Pas de changements significatifs.	Pas de changements significatifs.
T2A-14	5 394 625	Saint-Stanislas	201-A	Agricole	Agricole	Pas de changements significatifs.	Pas de changements significatifs.	Pas de changements significatifs.	Pas de changements significatifs.	Pas de changements significatifs.	Pas de changements significatifs.
T2A-12	5 189 546	Saint-Narcisse	206-A	Agricole	Agricole	Pas de changements significatifs.	Pas de changements significatifs.	Pas de changements significatifs.	Pas de changements significatifs.	Pas de changements significatifs.	Pas de changements significatifs.
T2A-17	5 394 633	Saint-Stanislas	208-A	Agricole	Agricole	Pas de changements significatifs.	Pas de changements significatifs.	Pas de changements significatifs.	Pas de changements significatifs.	Pas de changements significatifs.	Pas de changements significatifs.
T2A-10	5 394 586	Saint-Stanislas	201-A	Agricole	Agricole	Pas de changements significatifs.	Pas de changements significatifs.	Pas de changements significatifs.	Pas de changements significatifs.	Pas de changements significatifs.	Pas de changements significatifs.
T1-1	5 395 950	Saint-Séverin	2-Aa	Agricole active	Agricole	Pas de changements significatifs.	Pas de changements significatifs.	Pas de changements significatifs.	Pas de changements significatifs.	Pas de changements significatifs.	Pas de changements significatifs.
T2A-19	5 394 568	Saint-Stanislas	201-A	Agricole	Agricole et boisé	Terrain entièrement déboisé	Pas de changements significatifs.	Pas de changements significatifs.	Pas de changements significatifs.	Pas de changements significatifs.	Pas de changements significatifs.
R202	5 394 598	Saint-Stanislas	208-A	Agricole	Agricole	Pas de changements significatifs.	Pas de changements significatifs.	Pas de changements significatifs.	Pas de changements significatifs.	Le site est désormais boisé.	Pas de changements significatifs.
R202	5 394 596	Saint-Stanislas	208-A	Agricole	Agricole	Pas de changements significatifs.	Pas de changements significatifs.	Pas de changements significatifs.	Pas de changements significatifs.	Le site est désormais boisé.	Pas de changements significatifs.
T2A-16	5 395 898	Saint-Séverin	2-Aa	Agricole active	Agricole	Boisé : zone forestière, en milieu agricole.	Pas de changements significatifs.	Pas de changements significatifs.	Pas de changements significatifs.	Pas de changements significatifs.	Pas de changements significatifs.
T2A-16	5 394 080	Saint-Séverin	2-Aa	Agricole active	Agricole	Boisé : zone forestière, en milieu agricole.	Pas de changements significatifs.	Pas de changements significatifs.	Pas de changements significatifs.	Pas de changements significatifs.	Pas de changements significatifs.
T2A-23	5 394 692	Saint-Stanislas	209-A	Agricole	Agricole	Pas de changements significatifs.	Pas de changements significatifs.	Pas de changements significatifs.	Pas de changements significatifs.	Pas de changements significatifs.	Pas de changements significatifs.
T2A-22	5 394 403	Saint-Séverin	2-Aa	Agricole active	Boisé et agricole	Pas de changements significatifs.	Pas de changements significatifs.	Pas de changements significatifs.	Pas de changements significatifs.	Pas de changements significatifs.	Pas de changements significatifs.
T2A-29	6 554 580	Saint-Stanislas	213-AF	Agroforestière	Boisé/forêt	Pas de changements significatifs.	Pas de changements significatifs.	Pas de changements significatifs.	Pas de changements significatifs.	Pas de changements significatifs.	Pas de changements significatifs.
T1-12	5 395 893	Saint-Séverin	2-Aa	Agricole active	Boisé : zone forestière. Présence d'un cours d'eau à l'est.	Pas de changements significatifs.	Pas de changements significatifs.	Pas de changements significatifs.	Pas de changements significatifs.	Pas de changements significatifs.	Pas de changements significatifs.
T3A-37	5 803 254	Saint-Prosper-de-Champlain	201-F	Forestière	Boisé/forêt	Pas de changements significatifs.	Pas de changements significatifs.	Pas de changements significatifs.	Pas de changements significatifs.	Pas de changements significatifs.	Pas de changements significatifs.
T2A-13	5 394 803	Saint-Stanislas	215-AF	Agroforestière	Agricole	Reprise de la végétation	Boisé	Pas de changements significatifs.	Pas de changements significatifs.	Pas de changements significatifs.	Pas de changements significatifs.
T2A-20	5 394 406	Saint-Séverin	20-Aa	Agricole active	Boisé/forêt	Pas de changements significatifs.	Pas de changements significatifs.	Pas de changements significatifs.	Pas de changements significatifs.	Pas de changements significatifs.	Pas de changements significatifs.
R037	5 395 883	Saint-Séverin	22-Af (10 ha)	Forestière en milieu agricole	Boisé/forêt	Pas de changements significatifs.	Pas de changements significatifs.	Pas de changements significatifs.	Pas de changements significatifs.	Pas de changements significatifs.	Pas de changements significatifs.
R037	5 395 880	Saint-Séverin	22-Af (10 ha)	Forestière en milieu agricole	Boisé/forêt	Pas de changements significatifs.	Pas de changements significatifs.	Pas de changements significatifs.	Pas de changements significatifs.	Pas de changements significatifs.	Pas de changements significatifs.



Tableau C2 : Aires de travail

Nom	Lot	Municipalité	Zonage	Usage	1966	1979 (Déméter-cptaq)	1988	1998/2000	2009	2016	2023/2024
T2B-2	4 444 831	Saint-Tite	44-Af (4 ha)	Forestière en milieu agricole	Boisé/forêt	Pas de changements significatifs.	Pas de changements significatifs.	Pas de changements significatifs.	Pas de changements significatifs.	Pas de changements significatifs.	Pas de changements significatifs.
R052	4 910 699	Grandes-Piles	49-F	Forestière	Boisé/forêt	Pas de changements significatifs.	Pas de changements significatifs.	Pas de changements significatifs.	Pas de changements significatifs.	Pas de changements significatifs.	Pas de changements significatifs.
R008	5 803 118	Saint-Adelphe	19-Af	Forestière en milieu agricole	Boisé/forêt	Pas de changements significatifs.	Pas de changements significatifs.	Pas de changements significatifs.	Pas de changements significatifs.	Déboisé (exploitation forestière)	Reboisé
R008	5 803 734	Saint-Adelphe	19-Af	Forestière en milieu agricole	Boisé/forêt	Pas de changements significatifs.	Pas de changements significatifs.	Pas de changements significatifs.	Pas de changements significatifs.	Déboisé (exploitation forestière)	Reboisé
R046	4 400 120	Saint-Tite	3-F	Forestière	Boisé/forêt	Pas de changements significatifs.	Pas de changements significatifs.	Pas de changements significatifs.	Pas de changements significatifs.	Pas de changements significatifs.	Pas de changements significatifs.
R010	5 803 192	Saint-Adelphe	15-Af	Forestière en milieu agricole	Boisé/forêt	Pas de changements significatifs.	Pas de changements significatifs.	Pas de changements significatifs.	Pas de changements significatifs.	Pas de changements significatifs.	Pas de changements significatifs.
T2B-5	5 802 282	Saint-Adelphe	28-Af	Forestière en milieu agricole	Boisé/forêt	Pas de changements significatifs.	Pas de changements significatifs.	Terrain déboisé à certains endroits.	Pas de changements significatifs.	Terrain en revégétalisation.	Pas de changements significatifs.
T2B-5	5 802 283	Saint-Adelphe	28-Af	Forestière en milieu agricole	Boisé/forêt	Pas de changements significatifs.	Pas de changements significatifs.	Terrain déboisé à certains endroits.	Pas de changements significatifs.	Terrain en revégétalisation.	Pas de changements significatifs.
R043	5 446 986	Saint-Tite	4-F	Forestière	Boisé/forêt	Pas de changements significatifs.	Pas de changements significatifs.	Pas de changements significatifs.	Pas de changements significatifs.	Pas de changements significatifs.	Pas de changements significatifs.
T2B-30	5 803 243	Saint-Adelphe	15-Af	Forestière en milieu agricole	Boisé/forêt	Pas de changements significatifs.	Boisé et agricole. Passage d'une ligne électriques au sud et cours d'eau à l'ouest.	Pas de changements significatifs.	Pas de changements significatifs.	Pas de changements significatifs.	Pas de changements significatifs.
R109	5 803 243	Saint-Adelphe	15-Af	Forestière en milieu agricole	Boisé/forêt	Pas de changements significatifs.	Pas de changements significatifs.	Déboisé et agricole.	Pas de changements significatifs.	Pas de changements significatifs.	Pas de changements significatifs.
R110	5 803 748	Saint-Adelphe	18-Af	Forestière en milieu agricole	Boisé/forêt	Pas de changements significatifs.	Pas de changements significatifs.	Pas de changements significatifs.	Pas de changements significatifs.	Pas de changements significatifs.	Pas de changements significatifs.
T2B-4	4 444 658	Saint-Tite	173-Af (4 ha)	Forestière en milieu agricole	Boisé/forêt	Pas de changements significatifs.	Pas de changements significatifs.	Pas de changements significatifs.	Pas de changements significatifs.	Pas de changements significatifs.	Pas de changements significatifs.
T2B-4	4 444 521	Saint-Tite	173-Af (4 ha)	Forestière en milieu agricole	Boisé/forêt	Pas de changements significatifs.	Pas de changements significatifs.	Pas de changements significatifs.	Pas de changements significatifs.	Pas de changements significatifs.	Pas de changements significatifs.
R045	4 525 962	Grandes-Piles	53-F	Forestière	Boisé/forêt	Pas de changements significatifs.	Pas de changements significatifs.	Pas de changements significatifs.	Pas de changements significatifs.	Pas de changements significatifs.	Pas de changements significatifs.
R211	5 803 790	Saint-Adelphe	3-Aa	Agricole active	Boisé et agricole	Pas de changements significatifs.	Pas de changements significatifs.	Pas de changements significatifs.	Pas de changements significatifs.	Pas de changements significatifs.	Pas de changements significatifs.
R211	5 803 748	Saint-Adelphe	18-Af	Forestière en milieu agricole	Boisé/forêt	Pas de changements significatifs.	Pas de changements significatifs.	Pas de changements significatifs.	Pas de changements significatifs.	Pas de changements significatifs.	Pas de changements significatifs.
R009	5 803 748	Saint-Adelphe	18-Af	Forestière en milieu agricole	Boisé/forêt	Pas de changements significatifs.	Pas de changements significatifs.	Pas de changements significatifs.	Pas de changements significatifs.	Pas de changements significatifs.	Pas de changements significatifs.
T2B-3	4 444 521	Saint-Tite	173-Af (4 ha)	Forestière en milieu agricole	Boisé/forêt	Pas de changements significatifs.	Pas de changements significatifs.	Pas de changements significatifs.	Pas de changements significatifs.	Pas de changements significatifs.	Pas de changements significatifs.
T2B-3	4 578 276	Saint-Tite	173-Af (4 ha)	Forestière en milieu agricole	Boisé/forêt	Pas de changements significatifs.	Pas de changements significatifs.	Pas de changements significatifs.	Pas de changements significatifs.	Pas de changements significatifs.	Pas de changements significatifs.
R049	4 910 698	Grandes-Piles	51-F	Forestière	Boisé/forêt. Divers plans d'eau dans le secteur du site.	Pas de changements significatifs.	Pas de changements significatifs.	Pas de changements significatifs.	Pas de changements significatifs.	Pas de changements significatifs.	Pas de changements significatifs.
R012	5 803 243	Saint-Adelphe	15-Af	Forestière en milieu agricole	Boisé/forêt	Pas de changements significatifs.	Déboisé	Agricole	Pas de changements significatifs.	Pas de changements significatifs.	Pas de changements significatifs.
R006	4 444 532	Saint-Tite	42-Af (10 ha)	Forestière en milieu agricole	Boisé/forêt	Pas de changements significatifs.	Pas de changements significatifs.	Pas de changements significatifs.	Pas de changements significatifs.	Pas de changements significatifs.	Pas de changements significatifs.
T2B-26	5 803 218	Saint-Adelphe	15-Af	Forestière en milieu agricole	Boisé/forêt	Pas de changements significatifs.	Pas de changements significatifs.	Pas de changements significatifs.	Pas de changements significatifs.	Pas de changements significatifs.	Pas de changements significatifs. Passage d'un sentier sur l'axe est-ouest sur tout le terrain
R051	4 910 698	Grandes-Piles	51-F	Forestière	Boisé/forêt. Cours d'eau au sud du site.	Pas de changements significatifs.	Pas de changements significatifs.	Pas de changements significatifs.	Passage d'un chemin forestier sur le site	Nouveau branchement de chemin forestier	Pas de changements significatifs.
R044	4 526 506	Grandes-Piles	53-F	Forestière	Boisé/forêt	Pas de changements significatifs.	Pas de changements significatifs.	Pas de changements significatifs.	Pas de changements significatifs. Présence d'un site d'extraction de matériaux (sable) à environ 500 m.au nord-est.	Pas de changements significatifs.	Pas de changements significatifs. Agrandissement du site d'extraction au nord-est.
R108	5 803 234	Saint-Adelphe	15-Af	Forestière en milieu agricole	Boisé/forêt	Pas de changements significatifs.	Pas de changements significatifs.	Pas de changements significatifs.	Pas de changements significatifs.	Pas de changements significatifs.	Pas de changements significatifs.
T2B-16	5 803 904	Saint-Adelphe	14-Af	Forestière en milieu agricole	Boisé/forêt. Déboisé à certains endroits.	Pas de changements significatifs.	Pas de changements significatifs.	Terrain à moitié déboisé, plusieurs sentiers apparaissent.	Pas de changements significatifs.	Pas de changements significatifs.	plusieurs aires agricoles apparaissent sur le terrain
T2B-6	5 804 300	Saint-Adelphe	8-Aa	Agricole active	Boisé/forêt	Pas de changements significatifs.	Pas de changements significatifs.	Pas de changements significatifs.	Pas de changements significatifs.	Pas de changements significatifs.	Pas de changements significatifs.
T2B-6	5 802 294	Saint-Adelphe	25-Af	Forestière en milieu agricole	Boisé et agricole	Pas de changements significatifs.	Pas de changements significatifs.	Pas de changements significatifs.	Pas de changements significatifs.	Pas de changements significatifs.	Pas de changements significatifs.
T2B-35	5 803 801	Saint-Adelphe	15-Af	Forestière en milieu agricole	Boisé/forêt	Pas de changements significatifs.	Pas de changements significatifs.	Pas de changements significatifs.	Pas de changements significatifs.	Pas de changements significatifs.	Entièrement déboisé

Tableau C2 : Aires de travail

Nom	Lot	Municipalité	Zonage	Usage	1966	1979 (Déméter-cptaq)	1988	1998/2000	2009	2016	2023/2024
T2B-28	5 804 090	Saint-Adelphe	13-Af	Forestière en milieu agricole	Boisé/forêt	Pas de changements significatifs.	Pas de changements significatifs.	Pas de changements significatifs.	Pas de changements significatifs.	Pas de changements significatifs.	Pas de changements significatifs.
T3A-15	3 995 074	Saint-Maurice	313-A	Agricole	Agricole	Pas de changements significatifs.	Pas de changements significatifs.	Pas de changements significatifs.	Pas de changements significatifs.	Pas de changements significatifs.	Pas de changements significatifs.
D308	6 322 294	Saint-Adelphe	12-Af	Forestière en milieu agricole	Boisé/forêt	Pas de changements significatifs.	Pas de changements significatifs.	Pas de changements significatifs.	Pas de changements significatifs.	Déboisé	Pas de changements significatifs.
D309	6 322 294	Saint-Adelphe	12-Af	Forestière en milieu agricole	Boisé/forêt	Pas de changements significatifs.	Pas de changements significatifs.	Pas de changements significatifs.	Pas de changements significatifs.	Déboisé	Pas de changements significatifs.
D306	5 205 177	Sainte-Thècle	69-Af (10 ha)	Forestière en milieu agricole	Boisé/forêt	Pas de changements significatifs.	Pas de changements significatifs.	Pas de changements significatifs.	Pas de changements significatifs.	Pas de changements significatifs.	Pas de changements significatifs.
D307	5 804 299	Saint-Adelphe	25-Af	Forestière en milieu agricole	Boisé/forêt	Pas de changements significatifs.	Pas de changements significatifs.	Pas de changements significatifs.	Pas de changements significatifs.	Pas de changements significatifs.	Pas de changements significatifs.
D307	4 757 123	Sainte-Thècle	69-Af (10 ha)	Forestière en milieu agricole	Boisé/forêt	Pas de changements significatifs.	Pas de changements significatifs.	Pas de changements significatifs.	Pas de changements significatifs.	Pas de changements significatifs.	Pas de changements significatifs.
D312-D	5 802 981	Saint-Adelphe	1-Aa	Agricole active	Agricole	Pas de changements significatifs.	Pas de changements significatifs.	Pas de changements significatifs.	Pas de changements significatifs.	Pas de changements significatifs.	Pas de changements significatifs.
R113-D	5 394 558	Saint-Stanislas	201-A	Agricole	Agricole	Pas de changements significatifs.	Pas de changements significatifs.	Pas de changements significatifs.	Pas de changements significatifs.	Pas de changements significatifs.	Terrain en revégétalisation.
T2B-31	5 803 218	Saint-Adelphe	15-Af	Forestière en milieu agricole	Boisé/forêt	Pas de changement significatif.	Pas de changement significatif.	Passage de lignes électriques selon un axe nord-sud.	Pas de changement significatif.	Pas de changement significatif.	Partiellement déboisé
T2B-31	5 803 219	Saint-Adelphe	15-Af	Forestière en milieu agricole	Boisé/forêt	Pas de changement significatif.	Pas de changement significatif.	Passage de lignes électriques selon un axe nord-sud.	Pas de changement significatif.	Pas de changement significatif.	Partiellement déboisé

## C.3 Ligne 69 kV









## C.4 Chemin d'accès











#### Tableau C4 : Chemins d'accès

[illegible]



#### Tableau C4 : Chemins d'accès

Nom	Lot	Municipalité	Zonage	Usage	1966	1979-1980 (Déméter-cta)	1988	1998	2008	2019-2020	2023/2024
T1-14	5643952	Saint-Séverin	16-Aa	Agricole active	Chemin de terre - boisé et agricole	Pas de changements significatifs.	Pas de changements significatifs.	Pas de changements significatifs.	Mise en place d'une station de télécommunications accessible par un chemin non pavé adjacent au site.	Pas de changements significatifs.	Pas de changements significatifs.
T1-14	5394479	Saint-Séverin	16-Aa	Agricole active	Agricole, présence d'un bâtiment agricole adjacent au site	Pas de changements significatifs.	Démolition du bâtiment	Pas de changements significatifs.	Pas de changements significatifs.	Pas de changements significatifs.	Pas de changements significatifs.
T1-14	5395671	Saint-Séverin	20-Aa	Agricole active	Agricole, présence d'un bâtiment résidentiel à proximité de la route	Pas de changements significatifs.	Pas de changements significatifs.	Pas de changements significatifs.	Défriché avec un chemin d'accès menant d'un bâtiment agricole, situé un peu plus loin du site	Pas de changements significatifs.	Pas de changements significatifs.
T1-14	5395828	Saint-Séverin	16-Aa	Agricole active	Chemin de la Côte-Saint-Louis	Pas de changements significatifs.	Pas de changements significatifs.	Pas de changements significatifs.	Pas de changements significatifs.	Pas de changements significatifs.	Pas de changements significatifs.
T1-14	5395828	Saint-Séverin	20-Aa	Agricole active	Chemin de la Côte-Saint-Louis	Pas de changements significatifs.	Pas de changements significatifs.	Pas de changements significatifs.	Pas de changements significatifs.	Pas de changements significatifs.	Pas de changements significatifs.
T1-14	5394464	Saint-Séverin	20-Aa	Agricole active	Bâtiment résidentiel	Pas de changements significatifs.	Pas de changements significatifs.	Pas de changements significatifs.	Pas de changements significatifs.	Pas de changements significatifs.	Pas de changements significatifs.
T1-14	5395827	Saint-Séverin	20-Aa	Agricole active	Chemin de la Côte-Saint-Louis	Pas de changements significatifs.	Pas de changements significatifs.	Pas de changements significatifs.	Pas de changements significatifs.	Pas de changements significatifs.	Pas de changements significatifs.
T1-14	5395671	Saint-Séverin	20-Aa	Agricole active	Agricole	Pas de changements significatifs.	Pas de changements significatifs.	Pas de changements significatifs.	Ajouts de bâtiments plus loin sur le lot, plus loin du Chemin de la Côte-Saint-Louis	Pas de changements significatifs.	Pas de changements significatifs.
T1-14	5395827	Saint-Séverin	16-Aa	Agricole active	Chemin de la Côte-Saint-Louis	Pas de changements significatifs.	Pas de changements significatifs.	Pas de changements significatifs.	Pas de changements significatifs.	Pas de changements significatifs.	Pas de changements significatifs.
T1-4	4401637	Saint-Tite	42-Af (10 ha)	Forestière en milieu agricole	Boisé et agricole, traverse d'un cours d'eau	Pas de changements significatifs.	Pas de changements significatifs.	Pas de changements significatifs.	Boisé	Parties boisées/déboisées	Pas de changements significatifs.
T1-4	4400422	Saint-Tite	42-Af (10 ha)	Forestière en milieu agricole	Partie boisées/cultivées, présence d'un bâtiment sur le site	Pas de changements significatifs.	Démolition du bâtiment	Pas de changements significatifs.	Parties boisées/déboisées	Pas de changements significatifs.	Pas de changements significatifs.
T1-4	4401647	Saint-Tite	45-Aa	Agricole active	Grand Rang	Pas de changements significatifs.	Pas de changements significatifs.	Pas de changements significatifs.	Pas de changements significatifs.	Pas de changements significatifs.	Pas de changements significatifs.
T1-5	4401596	Saint-Tite	45-Aa	Agricole active	Boisé et agricole, traverse d'un cours d'eau et d'un chemin non pavé. Bâtiments à proximité, près du Grand Rang et au centre du site.	Le bâtiment n'est plus visible	Pas de changements significatifs.	Pas de changements significatifs.	Pas de changements significatifs.	Pas de changements significatifs.	Pas de changements significatifs.
T1-5	4400295	Saint-Tite	45-Aa	Agricole active	Agricole, traverse d'un chemin non pavé et d'un cours d'eau présence d'un bâtiment agricole adjacent au site	Pas de changements significatifs.	Pas de changements significatifs.	Pas de changements significatifs.	Pas de changements significatifs.	Pas de changements significatifs.	Pas de changements significatifs.
T1-5	4401598	Saint-Tite	181-Ad (am)	Îlot détroucturé en milieu agricole	Boisé	Pas de changements significatifs.	Pas de changements significatifs.	Pas de changements significatifs.	Pas de changements significatifs.	Pas de changements significatifs.	Pas de changements significatifs.
T1-5	4401647	Saint-Tite	181-Ad (am)	Îlot détroucturé en milieu agricole	Grand Rang	Pas de changements significatifs.	Pas de changements significatifs.	Pas de changements significatifs.	Pas de changements significatifs.	Pas de changements significatifs.	Pas de changements significatifs.
T1-7	4400328	Saint-Tite	45-Aa	Agricole active	Boisé et agricole, traverse d'un cours d'eau	Pas de changements significatifs.	Pas de changements significatifs.	Pas de changements significatifs.	Pas de changements significatifs.	Pas de changements significatifs.	Pas de changements significatifs.
T1-7	4401585	Saint-Tite	45-Aa	Agricole active	Agricole, traversé d'un chemin non pavé et d'un cours d'eau	Pas de changements significatifs.	Pas de changements significatifs.	Pas de changements significatifs.	Pas de changements significatifs.	Pas de changements significatifs.	Pas de changements significatifs.
T1-7	4401584	Saint-Tite	45-Aa	Agricole active	Agricole, présence de bâtiments agricoles à proximité.	Pas de changements significatifs.	Pas de changements significatifs.	Pas de changements significatifs.	Pas de changements significatifs.	Entreposage de conteneurs et ferraille près du site (autour des bâtiments agricoles)	Pas de changements significatifs.
T1-7	4400320	Saint-Tite	45-Aa	Agricole active	Agricole, Présence d'un bâtiment agricole adjacent au site	Pas de changements significatifs.	Partie du bâtiment adjacent a été démolit	Pas de changements significatifs.	Entreposage divers observé à proximité du site	Démolition du bâtiment existant	Pas de changements significatifs.
T1-7	4400404	Saint-Tite	45-Aa	Agricole active	Propriété résidentielle et agricole	Pas de changements significatifs.	Pas de changements significatifs.	Pas de changements significatifs.	Pas de changements significatifs.	Pas de changements significatifs.	Pas de changements significatifs.
T1-7	4401582	Saint-Tite	45-Aa	Agricole active	Agricole	Pas de changements significatifs.	Pas de changements significatifs.	Pas de changements significatifs.	Pas de changements significatifs.	Pas de changements significatifs.	Pas de changements significatifs.
T1-7	4401649	Saint-Tite	45-Aa	Agricole active	Grand Rang	Pas de changements significatifs.	Pas de changements significatifs.	Pas de changements significatifs.	Pas de changements significatifs.	Pas de changements significatifs.	Pas de changements significatifs.
T1-7	6411782	Saint-Tite	45-Aa	Agricole active	Agricole	Pas de changements significatifs.	Pas de changements significatifs.	Pas de changements significatifs.	Pas de changements significatifs.	Pas de changements significatifs.	Pas de changements significatifs.
T1-9	5393994	Saint-Séverin	25-Ag (10 ha)	Agroforestier	Boisé et agricole, présence d'un chemin non pavé et d'un cours d'eau	Pas de changements significatifs.	Pas de changements significatifs.	Pas de changements significatifs.	Boisé Présence d'une milieu humide (accumulin d'eau)	Pas de changements significatifs.	Pas de changements significatifs.
T1-9	5651019	Saint-Séverin	27-Ad (am)	Îlot détroucturé en milieu agricole	Rang Sud	Pas de changements significatifs.	Pas de changements significatifs.	Pas de changements significatifs.	Pas de changements significatifs.	Pas de changements significatifs.	Pas de changements significatifs.
T1-9	5393997	Saint-Séverin	27-Ad (am)	Îlot détroucturé en milieu agricole	Agricole	Pas de changements significatifs.	Pas de changements significatifs.	Pas de changements significatifs.	Pas de changements significatifs.	Pas de changements significatifs.	Pas de changements significatifs.
T1-9	5651007	Saint-Séverin	27-Ad (am)	Îlot détroucturé en milieu agricole	Rang Sud	Pas de changements significatifs.	Pas de changements significatifs.	Pas de changements significatifs.	Pas de changements significatifs.	Pas de changements significatifs.	Pas de changements significatifs.
T2A-10	5394586	Saint-Stanisl	201-A	Agricole	Boisé et agricole, présence de fossés agricoles	Pas de changements significatifs.	Pas de changements significatifs.	Pas de changements significatifs.	Pas de changements significatifs.	Passage d'un chemin de terre menant vers de l'entreposage divers au nord-ouest, à environ 150 mètres de la composante.	Pas de changements significatifs.
T2A-10	5396001	Saint-Stanisl	201-A	Agricole	Chemin de la Côte-Saint-Paul	Pas de changements significatifs.	Pas de changements significatifs.	Pas de changements significatifs.	Pas de changements significatifs.	Pas de changements significatifs.	Pas de changements significatifs.
T2A-11	5396305	Saint-Stanisl	203-A	Agricole	Agricole	Pas de changements significatifs.	Pas de changements significatifs.	Pas de changements significatifs.	Pas de changements significatifs.	Pas de changements significatifs.	Pas de changements significatifs.
T2A-11	5396304	Saint-Stanisl	203-A	Agricole	Bosé et agricole	Pas de changements significatifs.	Pas de changements significatifs.	Pas de changements significatifs.	Pas de changements significatifs.	Traversé d'un chemin d'accès non pavé menant au chemin de la Côte-Saint-Paul	Passage d'un chemin de terre
T2A-11	5394606	Saint-Stanisl	203-A	Agricole	Parties boisées/cultivées	Pas de changements significatifs.	Pas de changements significatifs.	Pas de changements significatifs.	Pas de changements significatifs.	Traversé d'un chemin d'accès non pavé	Pas de changements significatifs.
T2A-11	5396309	Saint-Stanisl	203-A	Agricole	Parties boisées/cultivées	Pas de changements significatifs.	Pas de changements significatifs.	Pas de changements significatifs.	Pas de changements significatifs.	Traversé d'un chemin d'accès non pavé	Pas de changements significatifs.
T2A-11	5396308	Saint-Stanisl	203-A	Agricole	Parties boisées/cultivées	Pas de changements significatifs.	Pas de changements significatifs.	Pas de changements significatifs.	Pas de changements significatifs.	Traversé d'un chemin d'accès non pavé	Pas de changements significatifs.
T2A-11	5395543	Saint-Stanisl	203-A	Agricole	Agricole	Pas de changements significatifs.	Pas de changements significatifs.	Pas de changements significatifs.	Pas de changements significatifs.	Traversé d'un chemin d'accès non pavé	Pas de changements significatifs.
T2A-11	5395544	Saint-Stanisl	203-A	Agricole	Agricole	Pas de changements significatifs.	Pas de changements significatifs.	Pas de changements significatifs.	Pas de changements significatifs.	Traversé d'un chemin d'accès non pavé	Pas de changements significatifs.
T2A-11	5394681	Saint-Stanisl	201-A	Agricole	Agricole	Pas de changements significatifs.	Pas de changements significatifs.	Pas de changements significatifs.	Pas de changements significatifs.	Traversé d'un chemin d'accès non pavé	Pas de changements significatifs.
T2A-11	5395998	Saint-Stanisl	203-A	Agricole	Chemin de la Côte-Saint-Paul	Pas de changements significatifs.	Pas de changements significatifs.	Pas de changements significatifs.	Pas de changements significatifs.	Pas de changements significatifs.	Pas de changements significatifs.
T2A-12	5189546	Saint-Narcisse	206-A	Agricole	Agricole, traverse d'un fossé ou cours d'eau.	Pas de changements significatifs.	Pas de changements significatifs.	Pas de changements significatifs.	Pas de changements significatifs.	Pas de changements significatifs.	Pas de changements significatifs.
T2A-12	5189542	Saint-Narcisse	206-A	Agricole	Agricole	Pas de changements significatifs.	Pas de changements significatifs.	Présence d'un bâtiment résidentiel/agricole adjacent au site	Pas de changements significatifs.	Pas de changements significatifs.	Pas de changements significatifs.
T2A-12	5190511	Saint-Narcisse	206-A	Agricole	Rang St Pierre	Pas de changements significatifs.	Pas de changements significatifs.	Pas de changements significatifs.	Pas de changements significatifs.	Pas de changements significatifs.	Pas de changements significatifs.
T2A-13	5394803	Saint-Stanisl	215-AF	Agroforestière	Agricole	Pas de changements significatifs.	Boisé	Pas de changements significatifs.	Pas de changements significatifs.	Pas de changements significatifs.	Pas de changements significatifs.
T2A-13	5396224	Saint-Stanisl	215-AF	Agroforestière	Boisé	Pas de changements significatifs.	Pas de changements significatifs.	Pas de changements significatifs.	Pas de changements significatifs.	Pas de changements significatifs.	Pas de changements significatifs.
T2A-13	5394748	Saint-Stanisl	209-A	Agricole	Boisé et agricole	Pas de changements significatifs.	Pas de changements significatifs.	Pas de changements significatifs.	Pas de changements significatifs.	Pas de changements significatifs.	Pas de changements significatifs.
T2A-13	5395849	Saint-Stanisl	209-A	Agricole	Rang de la Rivière des Ervies Nord-Est	Pas de changements significatifs.	Pas de changements significatifs.	Pas de changements significatifs.	Pas de changements significatifs.	Pas de changements significatifs.	Pas de changements significatifs.
T2A-14	5394625	Saint-Stanisl	201-A	Agricole	Boisé et agricole, passage de chemins de terre et fossés. Remaniement observé au centre du lot, au nord-est du site.	Élargissement de la zone perturbée en direction du site	Pas de changements significatifs.	Pas de changements significatifs.	Re-végétalisation de la zone précédemment perturbée	Défrichage de la zone perturbée et remaniement à nouveau observé.	Reboisement partiel de la zone perturbée.
T2A-14	5396000	Saint-Stanisl	201-A	Agricole	Chemin de la Côte-Saint-Paul	Pas de changements significatifs.	Pas de changements significatifs.	Pas de changements significatifs.	Pas de changements significatifs.	Pas de changements significatifs.	Pas de changements significatifs.
T2A-14 / T2A-17	5394625	Saint-Stanisl	201-A	Agricole	Boisé et agricole	Pas de changements significatifs.	Déboisement de la partie boisées	Pas de changements significatifs.	Reboisement de la zone	Pas de changements significatifs.	Pas de changements significatifs.
T2A-14 / T2A-17	6270602	Saint-Stanisl	201-A	Agricole	Agricole	Pas de changements significatifs.	Pas de changements significatifs.	Pas de changements significatifs.	Pas de changements significatifs.	Pas de changements significatifs.	Pas de changements significatifs.
T2A-14 / T2A-17	5396350	Saint-Stanisl	208-A	Agricole	Agricole	Pas de changements significatifs.	Pas de changements significatifs.	Pas de changements significatifs.	Pas de changements significatifs.	Pas de changements significatifs.	Pas de changements significatifs.
T2A-14 / T2A-17	5396316	Saint-Stanisl	201-A	Agricole	Boisé et agricole	Pas de changements significatifs.	Pas de changements significatifs.	Pas de changements significatifs.	Pas de changements significatifs.	Pas de changements significatifs.	Pas de changements significatifs.
T2A-14 / T2A-17	5394633	Saint-Stanisl	208-A	Agricole	Agricole	Pas de changements significatifs.	Pas de changements significatifs.	Pas de changements significatifs.	Pas de changements significatifs.	Pas de changements significatifs.	Pas de changements significatifs.
T2A-15	5394779	Saint-Stanisl	207-A	Agricole	Boisé et agricole, traverse de cours d'eau. Bâtiments agricoles sur le site.	Chemin non-pavé longeant la composante, corridor de fils électriques aérien.	Pas de changements significatifs.	Pas de changements significatifs.	Pas de changements significatifs.	Démolition des bâtiments	Pas de changements significatifs.
T2A-15	5396005	Saint-Stanisl	207-A	Agricole	Route 352	Pas de changements significatifs.	Pas de changements significatifs.	Pas de changements significatifs.	Pas de changements significatifs.	Pas de changements significatifs.	Pas de changements significatifs.
T2A-16	5394080	Saint-Séverin	2-Aa	Agricole active	Boisé, traverse d'un cours d'eau	Pas de changements significatifs.	Pas de changements significatifs.	Pas de changements significatifs.	Pas de changements significatifs.	Pas de changements significatifs.	Pas de changements significatifs.
T2A-16	5395896	Saint-Séverin	2-Aa	Agricole active	Agricole	Pas de changements significatifs.	Pas de changements significatifs.	Pas de changements significatifs.	Pas de changements significatifs.	Pas de changements significatifs.	Pas de changements significatifs.
T2A-16	5395895	Saint-Séverin	2-Aa	Agricole active	Agricole avec la présence d'un bâtiment agricole adjacent au site	Démolition du bâtiment	Pas de changements significatifs.	Pas de changements significatifs.	Pas de changements significatifs.	Pas de changements significatifs.	Pas de changements significatifs.
T2A-16	5644045	Saint-Séverin	2-Aa	Agricole active	Chemin de la Côte-Saint-Paul	Pas de changements significatifs.	Pas de changements significatifs.	Pas de changements significatifs.	Pas de changements significatifs.	Pas de changements significatifs.	Pas de changements significatifs.
T2A-17	5394633	Saint-Stanisl	208-A	Agricole	Agricole, traverse de fossés ou cours d'eau	Pas de changements significatifs.	Pas de changements significatifs.	Pas de changements significatifs.	Pas de changements significatifs.	Pas de changements significatifs.	Pas de changements significatifs.
T2A-17	5396338	Saint-Stanisl	208-A	Agricole	Agricole	Pas de changements significatifs.	Pas de changements significatifs.	Pas de changements significatifs.	Pas de changements significatifs.	Pas de changements significatifs.	Pas de changements significatifs.
T2A-17	5396020	Saint-Stanisl	208-A	Agricole	Chemin de la côte Saint-Louis	Pas de changements significatifs.	Pas de changements significatifs.	Pas de changements significatifs.	Pas de changements significatifs.	Pas de changements significatifs.	Pas de changements significatifs.
T2A-18	5396317	Saint-Stanisl	201-A	Agricole	Agricole	Pas de changements significatifs.	Pas de changements significatifs.	Pas de changements significatifs.	Pas de changements significatifs.	Pas de changements significatifs.	Pas de changements significatifs.
T2A-18	5394623	Saint-Stanisl	201-A	Agricole	Agricole	Pas de changements significatifs.	Pas de changements significatifs.	Pas de changements significatifs.	Pas de changements significatifs.	Pas de changements significatifs.	Pas de changements significatifs.
T2A-18	5394734	Saint-Stanisl	208-A	Agricole	Agricole	Pas de changements significatifs.	Pas de changements significatifs.	Pas de changements significatifs.	Pas de changements significatifs.	Pas de changements significatifs.	Pas de changements significatifs.
T2A-18	5396321	Saint-Stanisl	201-A	Agricole	Agricole	Pas de changements significatifs.	Pas de changements significatifs.	Pas de changements significatifs.	Pas de changements significatifs.	Pas de changements significatifs.	Pas de changements significatifs.
T2A-18	5395539	Saint-Stanisl	208-A	Agricole	Agricole	Pas de changements significatifs.	Pas de changements significatifs.	Pas de changements significatifs.	Pas de changements significatifs.	Pas de changements significatifs.	Pas de changements significatifs.
T2A-18	5394682	Saint-Stanisl	201-A	Agricole	Agricole	Pas de changements significatifs.	Pas de changements significatifs.	Pas de changements significatifs.	Pas de changements significatifs.	Pas de changements significatifs.	Pas de changements significatifs.
T2A-18	5396018	Saint-Stanisl	201-A	Agricole	Agricole	Pas de changements significatifs.	Pas de changements significatifs.	Pas de changements significatifs.	Pas de changements significatifs.	Pas de changements significatifs.	Pas de changements significatifs.
T2A-19	5394568	Saint-Stanisl	201-A	Agricole	Boisé et agricole. Traverse d'un cours d'eau.	Agricole	Pas de changements significatifs.	Pas de changements significatifs.	Pas de changements significatifs.	Pas de changements significatifs.	Pas de changements significatifs.



#### Tableau C4 : Chemins d'accès

Nom	Lot	Municipalité	Zonage	Usage	1966	1979-1980 (Déméter-cptaq)	1988	1998	2008	2019-2020	2023/2024
T2B-1	5394452	Saint-Séverin	10-Af (4 ha)	Forestière en milieu agricole	Boisé/forêt	Pas de changements significatifs.	Pas de changements significatifs.	Pas de changements significatifs.	Passage d'un cours d'eau	Pas de changements significatifs.	Pas de changements significatifs. Entreposage divers près du chemin Moulins
T2B-1	5395841	Saint-Séverin	9-Aa	Agricole active	Chemin des Moulins	Pas de changements significatifs.	Pas de changements significatifs.	Pas de changements significatifs.	Pas de changements significatifs.	Pas de changements significatifs.	Pas de changements significatifs.
T2B-12	5803069	Saint-Adelphe	1-Aa	Agricole active	Boisé et agricole	Pas de changements significatifs.	Construction d'un bâtiment agricole adjacent au site	Pas de changements significatifs.	Ajout d'un autre bâtiment près du site	Pas de changements significatifs.	Pas de changements significatifs.
T2B-12	5804030	Saint-Adelphe	1-Aa	Agricole active	Rang Saint-Joseph	Pas de changements significatifs.	Pas de changements significatifs.	Pas de changements significatifs.	Pas de changements significatifs.	Pas de changements significatifs.	Pas de changements significatifs.
T2B-13	4757560	Sainte-Thècle	58-Aa	Agricole active	Boisé et agricole. Traverse d'un chemin non-pavé et de deux cours d'eau	Construction d'un bâtiment agricole sur une zone déboisée adjacente au site.	Pas de changements significatifs.	Pas de changements significatifs.	Démolition du bâtiment et construction d'un nouveau avec quatre silos, un peu plus loin.	Perturbation du sol et remaniement probable de matériaux inconnus près du site. Construction de deux nouveaux bâtiments dans la zone boisée.	Pas de changements significatifs.
T2B-13	4757570	Sainte-Thècle	58-Aa	Agricole active	Boisé et agricole	Pas de changements significatifs.	Pas de changements significatifs.	Pas de changements significatifs.	Pas de changements significatifs.	Pas de changements significatifs.	Pas de changements significatifs.
T2B-13	4758007	Sainte-Thècle	58-Aa	Agricole active	Route 352	Pas de changements significatifs.	Pas de changements significatifs.	Pas de changements significatifs.	Pas de changements significatifs.	Pas de changements significatifs.	Pas de changements significatifs.
T2B-16	5803904	Saint-Adelphe	14-Af	Forestière en milieu agricole	Boisé/forêt Présence d'un cours d'eau près du site	Pas de changements significatifs.	Déboisé. Présence de chemins forestiers d'un chemin forestier	Pas de changements significatifs.	Parties boisées/déboisées	Remaniement probable de sol près du premier chemin forestier.	Pas de changements significatifs.
T2B-16	5803903	Saint-Adelphe	3-Aa	Agricole active	Parties cultivées/boisées Présence d'un cours d'eau près du site	Pas de changements significatifs.	Chemin forestier	Pas de changements significatifs.	Pas de changements significatifs.	Pas de changements significatifs.	Pas de changements significatifs.
T2B-16	5804152	Saint-Adelphe	3-Aa	Agricole active	Rang Price	Pas de changements significatifs.	Pas de changements significatifs.	Pas de changements significatifs.	Pas de changements significatifs.	Pas de changements significatifs.	Pas de changements significatifs.
T2B-17	5803140	Saint-Adelphe	1-Aa	Agricole active	Agricole	Pas de changements significatifs.	Pas de changements significatifs.	Pas de changements significatifs.	Pas de changements significatifs.	Pas de changements significatifs.	Pas de changements significatifs.
T2B-17	5802995	Saint-Adelphe	1-Aa	Agricole active	Boisé	Pas de changements significatifs.	Déboisé	Pas de changements significatifs.	Pas de changements significatifs.	Pas de changements significatifs.	Pas de changements significatifs.
T2B-17	5803141	Saint-Adelphe	1-Aa	Agricole active	Agricole	Pas de changements significatifs.	Pas de changements significatifs.	Pas de changements significatifs.	Pas de changements significatifs.	Pas de changements significatifs.	Pas de changements significatifs.
T2B-17	6322294	Saint-Adelphe	1-Aa	Agricole active	Boisé	Pas de changements significatifs.	Boisée et déboisé	Pas de changements significatifs.	Pas de changements significatifs.	Pas de changements significatifs.	Pas de changements significatifs.
T2B-17	5804344	Saint-Adelphe	1-Aa	Agricole active	Agricole	Pas de changements significatifs.	Pas de changements significatifs.	Pas de changements significatifs.	Pas de changements significatifs.	Pas de changements significatifs.	Pas de changements significatifs.
T2B-17	6322294	Saint-Adelphe	12-Af	Forestière en milieu agricole	Boisé	Pas de changements significatifs.	Pas de changements significatifs.	Pas de changements significatifs.	Pas de changements significatifs.	Pas de changements significatifs.	Pas de changements significatifs.
T2B-19	4758119	Sainte-Thècle	63-Aa	Agricole active	Agricole, traverse d'un cours d'eau	Pas de changements significatifs.	Pas de changements significatifs.	Pas de changements significatifs.	Pas de changements significatifs.	Pas de changements significatifs.	Pas de changements significatifs.
T2B-19	4758120	Sainte-Thècle	63-Aa	Agricole active	Agricole, traverse d'un cours d'eau	Pas de changements significatifs.	Pas de changements significatifs.	Passage d'un chemin non-pavé	Pas de changements significatifs.	Pas de changements significatifs.	Pas de changements significatifs.
T2B-19	4757582	Sainte-Thècle	62-P-Aa	Publique en milieu agricole (actif)	Voie ferrée (CN)	Pas de changements significatifs.	Pas de changements significatifs.	traversé d'un ehmin non-pavé	Pas de changements significatifs.	Pas de changements significatifs.	Pas de changements significatifs.
T2B-19	4758123	Sainte-Thècle	58-Aa	Agricole active	Agricole, traverse d'un cours d'eau. Présence de bâtiments agricoles et silos au sud du site	Pas de changements significatifs.	Pas de changements significatifs.	Passage d'un chemin non-pavé	Pas de changements significatifs.	Pas de changements significatifs.	Pas de changements significatifs.
T2B-19	4758122	Sainte-Thècle	58-Aa	Agricole active	Agricole, traverse d'un cours d'eau	Pas de changements significatifs.	Pas de changements significatifs.	Pas de changements significatifs.	Pas de changements significatifs.	Pas de changements significatifs.	Pas de changements significatifs.
T2B-19	4757579	Sainte-Thècle	58-Aa	Agricole active	Agricole, traverse d'un cours d'eau	Pas de changements significatifs.	Pas de changements significatifs.	Pas de changements significatifs.	Pas de changements significatifs.	Pas de changements significatifs.	Pas de changements significatifs.
T2B-19	4757934	Sainte-Thècle	58-Aa	Agricole active	Chemin Saint-Thomas	Pas de changements significatifs.	Pas de changements significatifs.	Pas de changements significatifs.	Pas de changements significatifs.	Pas de changements significatifs.	Pas de changements significatifs.
T2B-2	4444831	Saint-Tite	44-Af (4 ha)	Forestière en milieu agricole	Partels boisées/déboisées traversé d'un cours d'eau	Pas de changements significatifs.	Pas de changements significatifs.	Pas de changements significatifs.	Pas de changements significatifs.	Pas de changements significatifs.	Pas de changements significatifs.
T2B-2	4444841	Saint-Tite	44-Af (4 ha)	Forestière en milieu agricole	Boisé et agricole	Pas de changements significatifs.	Pas de changements significatifs.	Pas de changements significatifs.	Pas de changements significatifs.	Pas de changements significatifs.	Pas de changements significatifs.
T2B-2	4444841	Saint-Tite	43-Aa	Agricole active	Boisé et agricole	Pas de changements significatifs.	Pas de changements significatifs.	Pas de changements significatifs.	Pas de changements significatifs.	Pas de changements significatifs.	Pas de changements significatifs.
T2B-2	4444831	Saint-Tite	43-Aa	Agricole active	Boisé et agricole	Pas de changements significatifs.	Pas de changements significatifs.	Pas de changements significatifs.	Pas de changements significatifs.	Pas de changements significatifs.	Pas de changements significatifs.
T2B-2	4444824	Saint-Tite	43-Aa	Agricole active	Agricole	Pas de changements significatifs.	Pas de changements significatifs.	Pas de changements significatifs.	Pas de changements significatifs.	Pas de changements significatifs.	Pas de changements significatifs.
T2B-2	4444983	Saint-Tite	43-Aa	Agricole active	4e Rang	Pas de changements significatifs.	Pas de changements significatifs.	Pas de changements significatifs.	Pas de changements significatifs.	Pas de changements significatifs.	Pas de changements significatifs.
T2B-21	4757652	Sainte-Thècle	63-Aa	Agricole active	Agricole, passage d'un chemin non-pavé et des cours d'eau	Pas de changements significatifs.	Pas de changements significatifs.	Pas de changements significatifs.	Présence de matériaux inconnus dispersés adjacents au site.	Entreposage des ferrailles adjacentes au site	Pas de changements significatifs.
T2B-21	4757582	Sainte-Thècle	62-P-Aa	Publique en milieu agricole (actif)	Voie ferrée et passage d'un chemin non-pavé	Pas de changements significatifs.	Pas de changements significatifs.	Pas de changements significatifs.	Pas de changements significatifs.	Pas de changements significatifs.	Pas de changements significatifs.
T2B-21	4758068	Sainte-Thècle	58-Aa	Agricole active	Agricole, passage d'un chemin non-pavé et d'un cours d'eau. Photo aérienne partielle.	Pas de changements significatifs. Photo aérienne partielle.	Pas de changements significatifs. Photo aérienne partielle.	Bâtiments et activités agricoles immédiatement au sud du site.	Pas de changements significatifs.	Pas de changements significatifs.	Pas de changements significatifs.
T2B-21	4757934	Sainte-Thècle	58-Aa	Agricole active	Pas de photographie disponible.	Chemin Saint-Thomas	Pas de photographie disponible.	Pas de photographie disponible.	Pas de changements significatifs.	Pas de changements significatifs.	Pas de changements significatifs.
T2B-22	6322294	Saint-Adelphe	12-Af	Forestière en milieu agricole	Boisé/forêt	Pas de changements significatifs.	Pas de changements significatifs.	Pas de changements significatifs.	Pas de changements significatifs.	Pas de changements significatifs.	Pas de changements significatifs.
T2B-23	5803917	Saint-Adelphe	14-Af	Forestière en milieu agricole	Boisé/forêt	Pas de changements significatifs.	Pas de changements significatifs.	Parties boisées/déboisées	Pas de changements significatifs.	Pas de changements significatifs.	Pas de changements significatifs.
T2B-23	5803202	Saint-Adelphe	1-Aa	Agricole active	Boisé et agricole	Pas de changements significatifs.	Boisé et agricole	Boisé et agricole	Chemin non pavé	Pas de changements significatifs.	Pas de changements significatifs.
T2B-23	5387688	Saint-Ubalde	A-3	Agricole dynamique	Agricole	Pas de changements significatifs.	Pas de changements significatifs.	Pas de changements significatifs.	Chemin non pavé	Pas de changements significatifs.	Pas de changements significatifs.
T2B-24	5803184	Saint-Adelphe	1-Aa	Agricole active	Agricole. Présence d'un bâtiment agricole adjacent au site et d'un cours d'eau traversant le champ	Pas de changements significatifs.	Pas de changements significatifs.	Pas de changements significatifs.	Pas de changements significatifs.	Démolition du bâtiment, avec maintien de la dalle de plancher sur place	Pas de changements significatifs.
T2B-24	5803163	Saint-Adelphe	1-Aa	Agricole active	Agricole, Présence de deux bâtiments agricoles adjacents au site	Pas de changements significatifs.	Pas de changements significatifs.	Pas de changements significatifs.	Pas de changements significatifs.	Démolition des anciens bâtiments et aménagement de trois nouvelles structures	Pas de changements significatifs.
T2B-24	5804032	Saint-Adelphe	1-Aa	Agricole active	Rang St. Joseph	Pas de changements significatifs.	Pas de changements significatifs.	Pas de changements significatifs.	Pas de changements significatifs.	Pas de changements significatifs.	Pas de changements significatifs.
T2B-25	6322294	Saint-Adelphe	12-Af	Forestière en milieu agricole	Boisé/forêt	Pas de changements significatifs.	Boisé et chemin forestier	Pas de changements significatifs.	Pas de changements significatifs.	Boisé, déboisé et chemin d'accès	Pas de changements significatifs.
T2B-25	5802995	Saint-Adelphe	1-Aa	Agricole active	Agricole	Pas de changements significatifs.	Pas de changements significatifs.	Pas de changements significatifs.	Pas de changements significatifs.	Pas de changements significatifs.	Pas de changements significatifs.
T2B-25	5804049	Saint-Adelphe	1-Aa	Agricole active	Chemin forestier	Pas de changements significatifs.	Pas de changements significatifs.	Pas de changements significatifs.	Pas de changements significatifs.	Pas de changements significatifs.	Pas de changements significatifs.
T2B-26	5803218	Saint-Adelphe	15-Af	Forestière en milieu agricole	Boisé/forêt	Pas de changements significatifs.	Pas de changements significatifs.	Pas de changements significatifs.	Pas de changements significatifs.	Pas de changements significatifs.	Pas de changements significatifs.
T2B-26	5803219	Saint-Adelphe	15-Af	Forestière en milieu agricole	Boisé/forêt	Pas de changements significatifs.	Pas de changements significatifs.	Pas de changements significatifs.	Pas de changements significatifs.	Pas de changements significatifs.	Pas de changements significatifs.
T2B-26	5803218	Saint-Adelphe	15-Af	Forestière en milieu agricole	Boisé/forêt avec une partie déboisée au bord du Rang Price	Pas de changements significatifs.	traversé d'un chemin forestier	Pas de changements significatifs.	Pas de changements significatifs.	Boisé	Pas de changements significatifs.
T2B-26	6031342	Saint-Adelphe	15-Af	Forestière en milieu agricole	Rang Price	Pas de changements significatifs.	Pas de changements significatifs.	Pas de changements significatifs.	Pas de changements significatifs.	Pas de changements significatifs.	Pas de changements significatifs.
T2B-27	5803202	Saint-Adelphe	<Nul>	<Nul>	Boisé et agricole	Pas de changements significatifs.	Pas de changements significatifs.	Pas de changements significatifs.	Chemin non pavé	Pas de changements significatifs.	Déboisé
T2B-27	5387688	Saint-Ubalde	A-3	Agricole dynamique	Boisé et agricole. Deux bâtiments agricoles (serres) de part et d'autre du site	Passage d'un chemin non pavé. Remplacement d'un des bâtiments adjacents au site	Démolition d'un bâtiment	Pas de changements significatifs.	Pas de changements significatifs.	Pas de changements significatifs.	Démolition de deux bâtiments
T2B-27	5387691	Saint-Ubalde	A-3	Agricole dynamique	Parties boisées/cultivées	Pas de changements significatifs.	Pas de changements significatifs.	Pas de changements significatifs.	Pas de changements significatifs.	Pas de changements significatifs.	Pas de changements significatifs.
T2B-27	5389187	Saint-Ubalde	A-3	Agricole dynamique	Rang Saint-Anne	Pas de changements significatifs.	Pas de changements significatifs.	Pas de changements significatifs.	Pas de changements significatifs.	Pas de changements significatifs.	Pas de changements significatifs.
T2B-28	5804090	Saint-Adelphe	13-Af	Forestière en milieu agricole	Boisé/forêt	Pas de changements significatifs.	Pas de changements significatifs.	Déboisé	Reboisé	Pas de changements significatifs.	Pas de changements significatifs.
T2B-28	5802882	Saint-Adelphe	13-Af	Forestière en milieu agricole	Boisé/forêt	Pas de changements significatifs.	Pas de changements significatifs.	Déboisé	Reboisé	Pas de changements significatifs.	Pas de changements significatifs.
T2B-28	5804091	Saint-Adelphe	13-Af	Forestière en milieu agricole	Boisé/forêt	Pas de changements significatifs.	Pas de changements significatifs.	Déboisé	Reboisé	Pas de changements significatifs.	Pas de changements significatifs.
T2B-28	5804092	Saint-Adelphe	13-Af	Forestière en milieu agricole	Boisé/forêt	Pas de changements significatifs.	Chemin forestier	Pas de changements significatifs.	Pas de changements significatifs.	Pas de changements significatifs.	Pas de changements significatifs.
T2B-28	5804093	Saint-Adelphe	13-Af	Forestière en milieu agricole	Boisé/forêt	Pas de changements significatifs.	Pas de changements significatifs.	Pas de changements significatifs.	Pas de changements significatifs.	Pas de changements significatifs.	Pas de changements significatifs.
T2B-28	4758155	Sainte-Thècle	64-Ag (10 ha)	Agroforestier	Boisé/forêt	Pas de changements significatifs.	Chemin forestier	Pas de changements significatifs.	Pas de changements significatifs.	Pas de changements significatifs.	Pas de changements significatifs.
T2B-28	4757678	Sainte-Thècle	64-Ag (10 ha)	Agroforestier	Déboisé.	Pas de changements significatifs.	Chemin forestier.	Pas de changements significatifs.	Pas de changements significatifs.	Pas de changements significatifs.	Pas de changements significatifs.
T2B-28	4758209	Sainte-Thècle	64-Ag (10 ha)	Agroforestier	Déboisé. Photographie aérienne limitée.	Boisé et agricole.	Chemin forestier. Photographie aérienne limitée.	Pas de changements significatifs.	Chemin forestier	Pas de changements significatifs.	Pas de changements significatifs.
T2B-28	4757680	Sainte-Thècle	64-Ag (10 ha)	Agroforestier	Pas de photographie disponible.	Boisé et agricole. Passage d'un cours 'deau	Pas de photographie disponible.	Pas de changements significatifs.	Chemin forestier	Pas de changements significatifs.	Pas de changements significatifs.
T2B-28	4757680	Sainte-Thècle	64-Ag (10 ha)	Agroforestier	Pas de photographie disponible.	Parties boisées/ déboisées Traversé d'un cours 'deau	Pas de photographie disponible.	Pas de changements significatifs.	Chemin forestier	Pas de changements significatifs.	Pas de changements significatifs.
T2B-28	4757937	Sainte-Thècle	64-Ag (10 ha)	Agroforestier	Pas de photographie disponible.	Chemin St-Thomas	Pas de photographie disponible.	Pas de changements significatifs.	Chemin St-Thomas	Pas de changements significatifs.	Pas de changements significatifs.
T2B-3	4444521	Saint-Tite	173-Af (4 ha)	Forestière en milieu agricole	Boisé/forêt	Pas de changements significatifs.	Pas de changements significatifs.	Pas de changements significatifs.	Pas de changements significatifs.	Pas de changements significatifs.	Pas de changements significatifs.
T2B-30	5803243	Saint-Adelphe	15-Af	Forestière en milieu agricole	Boisé/forêt	Pas de changements significatifs.	Boisé-cultivé	Pas de changements significatifs.	Pas de changements significatifs.	Pas de changements significatifs.	Pas de changements significatifs.
T2B-31	5803219	Saint-Adelphe	15-Af	Forestière en milieu agricole	Boisé/forêt	Pas de changements significatifs.	Pas de changements significatifs.	Paritess boisées/déboisées	Pas de changements significatifs.	Boisé/forêt	Pas de changements significatifs.
T2B-31	5803218	Saint-Adelphe	15-Af	Forestière en milieu agricole	Boisé/forêt	Pas de changements significatifs.	Pas de changements significatifs.	Pas de changements significatifs.	Pas de changements significatifs.	Pas de changements significatifs.	Traverse d'un chemin forestier
T2B-32	5205175	Sainte-Thècle	69-Af (10 ha)	Forestière en milieu agricole	Boisé/forêt	Pas de changements significatifs.	Pas de changements significatifs.	Pas de changements significatifs.	Pas de changements significatifs.	Pas de changements significatifs.	Pas de changements significatifs.
T2B-32	4757123	Sainte-Thècle	69-Af (10 ha)	Forestière en milieu agricole	Boisé/forêt	Pas de changements significatifs.	Pas de changements significatifs.	Pas de changements significatifs.	Pas de changements significatifs.	Pas de changements significatifs.	Pas de changements significatifs.
T2B-32	5804299	Saint-Adelphe	25-Af	Forestière en milieu agricole	Boisé/forêt	Pas de changements significatifs.	Pas de changements significatifs.	Pas de changements significatifs.	Pas de changements significatifs.	Pas de changements significatifs.	Pas de changements significatifs.
T2B-35	5803801	Saint-Adelphe	15-Af	Forestière en milieu agricole	Boisé/forêt	Pas de changements significatifs.	Pas de changements significatifs.	Pas de changements significatifs.	Pas de changements significatifs.	Pas de changements significatifs.	Déboisé
T2B-35	5387688	Saint-Ubalde	A-3	Agricole dynamique	Agricole	Pas de changements significatifs.	Pas de changements significatifs.	Pas de changements significatifs.	Chemin non pavé	Pas de changements significatifs.	Pas de changements significatifs.
T2B-35	5803202	Saint-Adelphe	1-Aa	Agricole active	Boisé/forêt	Pas de changements significatifs.	Agricole	Pas de changements significatifs.	Chemin non pavé	Pas de changements significatifs.	Pas de changements significatifs.



#### Tableau C4 : Chemins d'accès

[illegible]

Tableau C4 : Chemins d'accès

Nom	Lot	Municipalité	Zonage	Usage	1966	1979-1980 (Déméter-cptaq)	1988	1998	2008	2019-2020	2023/2024
T3A-23	3995778	Saint-Luc-de-Vincennes	201-A	Agricole	Rang St Jean	Pas de changements significatifs.	Pas de changements significatifs.	Pas de changements significatifs.	Pas de changements significatifs.	Pas de changements significatifs.	Pas de changements significatifs.
T3A-27	3995295	Saint-Luc-de-Vincennes	215-A	Agricole	Boisé et agricole. Traverse d'un cours d'eau.	Pas de changements significatifs.	Pas de changements significatifs.	Pas de changements significatifs.	Pas de changements significatifs.	Pas de changements significatifs.	Pas de changements significatifs.
T3A-27	3995790	Saint-Luc-de-Vincennes	215-A	Agricole	Rang St Alexis	Pas de changements significatifs.	Pas de changements significatifs.	Pas de changements significatifs.	Pas de changements significatifs.	Pas de changements significatifs.	Pas de changements significatifs.
T3A-31	3995235	Saint-Luc-de-Vincennes	209-A	Agricole	Agricole Présence d'un bâtiment agricole adjacent au site	Pas de changements significatifs.	Pas de changements significatifs.	Pas de changements significatifs.	Pas de changements significatifs.	Démolition du bâtiment adjacent	Pas de changements significatifs.
T3A-31	3995811	Saint-Luc-de-Vincennes	209-A	Agricole	Rang St Alexis	Pas de changements significatifs.	Pas de changements significatifs.	Pas de changements significatifs.	Pas de changements significatifs.	Pas de changements significatifs.	Pas de changements significatifs.
T3A-32	5396286	Saint-Stanislas	205-AF	Agroforestière	Parties boisées/cultivées, Défrichage et/ou remaniement de secteurs le long du site.	Pas de changements significatifs.	Pas de changements significatifs.	Présence d'une dépression contenant de l'eau dans la zone défrichée	Secteurs remaniés partiellement revégétalisés	Boisé/déboisé	Pas de changements significatifs.
T3A-32	5395026	Saint-Stanislas	205-AF	Agroforestière	Parties boisées/cultivées, Défrichage et/ou remaniement de secteurs le long du site.	Pas de changements significatifs.	Pas de changements significatifs. Passage d'un chemin non pavé.	Pas de changements significatifs.	Secteurs remaniés partiellement revégétalisés	Parties boisées/déboisées	Pas de changements significatifs.
T3A-32	5395874	Saint-Stanislas	205-AF	Agroforestière	Rang de la Rivière Batscan Nord-Est	Pas de changements significatifs.	Pas de changements significatifs.	Pas de changements significatifs.	Pas de changements significatifs.	Pas de changements significatifs.	Pas de changements significatifs.
T3A-32	5395875	Saint-Stanislas	205-AF	Agroforestière	Rang de la Rivière Batscan Nord-Est	Pas de changements significatifs.	Pas de changements significatifs.	Pas de changements significatifs.	Pas de changements significatifs.	Pas de changements significatifs.	Pas de changements significatifs.
T3A-37	5803254	Saint-Prosper-de-Champlain	201-F	Forestière	Boisé/forêt	Pas de changements significatifs.	Chemin forestier	Pas de changements significatifs.	Pas de changements significatifs.	Construction de trois chalets adjacents au site	Pas de changements significatifs.
T3A-37	5803658	Saint-Prosper-de-Champlain	201-F	Forestière	Boisé/forêt	Pas de changements significatifs.	Chemin forestier	Pas de changements significatifs.	Pas de changements significatifs.	Pas de changements significatifs.	Pas de changements significatifs.
T3A-37	5803244	Saint-Prosper-de-Champlain	201-F	Forestière	Boisé/forêt	Pas de changements significatifs.	Chemin forestier	Pas de changements significatifs.	Pas de changements significatifs.	Pas de changements significatifs.	Pas de changements significatifs.
T3A-37	5803250	Saint-Prosper-de-Champlain	201-F	Forestière	Boisé/forêt	Pas de changements significatifs.	Chemin forestier	Pas de changements significatifs.	Pas de changements significatifs.	Pas de changements significatifs.	Pas de changements significatifs.
T3A-37	5803245	Saint-Prosper-de-Champlain	201-F	Forestière	Boisé/forêt	Pas de changements significatifs.	Chemin forestier	Pas de changements significatifs.	Pas de changements significatifs.	Pas de changements significatifs.	Pas de changements significatifs.
T3A-37	5803247	Saint-Prosper-de-Champlain	201-F	Forestière	Boisé/forêt	Pas de changements significatifs.	Chemin forestier	Pas de changements significatifs.	Pas de changements significatifs.	Pas de changements significatifs.	Pas de changements significatifs.
T3A-37	5803247	Saint-Prosper-de-Champlain	201-F	Forestière	Boisé/forêt	Pas de changements significatifs.	Chemin forestier	Pas de changements significatifs.	Pas de changements significatifs.	Pas de changements significatifs.	Pas de changements significatifs.
T3A-37	5644005	Saint-Stanislas	221-AF	Agroforestière	Parties boisées/déboisées	Pas de changements significatifs.	Chemin forestier	Pas de changements significatifs.	Pas de changements significatifs.	Pas de changements significatifs.	Pas de changements significatifs.
T3A-37	5804295	Saint-Prosper-de-Champlain	201-F	Forestière	Parties boisées/déboisées	Pas de changements significatifs.	Chemin forestier	Pas de changements significatifs.	Pas de changements significatifs.	Pas de changements significatifs.	Pas de changements significatifs.
T3A-37	5644004	Saint-Stanislas	213-AF	Agroforestière	Parties boisées/déboisées	Pas de changements significatifs.	Chemin forestier	Pas de changements significatifs.	Pas de changements significatifs.	Pas de changements significatifs.	Pas de changements significatifs.
T3A-37	5804296	Saint-Prosper-de-Champlain	201-F	Forestière	Boisé/forêt	Pas de changements significatifs.	Chemin forestier	Pas de changements significatifs.	Pas de changements significatifs.	Pas de changements significatifs.	Pas de changements significatifs.
T3A-37	5651018	Saint-Stanislas	213-AF	Agroforestière	Parties boisées/déboisées	Pas de changements significatifs.	Chemin forestier	Pas de changements significatifs.	Pas de changements significatifs.	Pas de changements significatifs.	Pas de changements significatifs.
T3A-37	5395408	Saint-Stanislas	213-AF	Agroforestière	Parties boisées/déboisées	Pas de changements significatifs.	Chemin forestier	Pas de changements significatifs.	Pas de changements significatifs.	Pas de changements significatifs.	Pas de changements significatifs.
T3A-37	5394580	Saint-Stanislas	213-AF	Agroforestière	Déboisé	Pas de changements significatifs.	Chemin forestier	Pas de changements significatifs.	Pas de changements significatifs.	Pas de changements significatifs.	Pas de changements significatifs.
T3A-37	5644007	Saint-Stanislas	213-AF	Agroforestière	Déboisé	Pas de changements significatifs.	Chemin forestier	Pas de changements significatifs.	Pas de changements significatifs.	Pas de changements significatifs.	Pas de changements significatifs.
T3A-7	3741646	Saint-Maurice	308-A	Agricole	Agricole, traverse d'un cours d'eau	Pas de changements significatifs.	Pas de changements significatifs.	Pas de changements significatifs.	Pas de changements significatifs.	Pas de changements significatifs.	Pas de changements significatifs.
T3A-7	3741647	Saint-Maurice	308-A	Agricole	Agricole, traverse d'un cours d'eau	Pas de changements significatifs.	Pas de changements significatifs.	Pas de changements significatifs.	Pas de changements significatifs.	Pas de changements significatifs.	Pas de changements significatifs.
T3A-7	3349576	Saint-Maurice	308-A	Agricole	Rang Ste Marguerite	Pas de changements significatifs.	Pas de changements significatifs.	Pas de changements significatifs.	Pas de changements significatifs.	Pas de changements significatifs.	Pas de changements significatifs.

## C.5 Réseau collecteur

**Tableau C5 : Réseau collecteur**

	Localisation	Lot	Municipalité	Zonage	Usage	1966	1979 (Déméter-cptaq)	1988	1998	2008	2019-2020	2023/2024
Circuits de convergence nord	Chemin public	5 395 330	Saint-Séverin	41-Ad (am)	Îlot détruituré en milieu agricole	Rang Grand	Pas de changements significatifs.	Pas de changements significatifs.	Pas de changements significatifs.	Pas de changements significatifs.	Pas de changements significatifs.	Pas de changements significatifs.
Ciruits de convergence nord	Chemin public	5 395 335	Saint-Séverin	2-Aa	Agricole active	Route Dessureault	Pas de changements significatifs.	Pas de changements significatifs.	Pas de changements significatifs.	Pas de changements significatifs.	Pas de changements significatifs.	Pas de changements significatifs.
Circuits de convergence nord	Chemin public	4 401 651	Saint-Tite	45-Aa	Agricole active	Accotement végétalisé de la route Dessureault	Pas de changements significatifs.	Pas de changements significatifs.	Pas de changements significatifs.	Pas de changements significatifs.	Pas de changements significatifs.	Pas de changements significatifs.
Circuits de convergence nord	Chemin public	5 395 335	Saint-Séverin	2-Aa	Agricole active	Route Dessureault	Pas de changements significatifs.	Pas de changements significatifs.	Pas de changements significatifs.	Pas de changements significatifs.	Pas de changements significatifs.	Pas de changements significatifs.
Ciruits de convergence nord	Chemin public	S.O.	Saint-Séverin	2-Aa	Agricole active	pont	pont	pont	pont	pont	pont	pont
Ciruits de convergence nord	Chemin public	S.O.	Saint-Séverin	1-Aa	Agricole active	pont	pont	pont	pont	pont	pont	pont
Ciruits de convergence nord	Chemin public	5 395 572	Saint-Séverin	1-Aa	Agricole active	Rte Dessureault	Pas de changements significatifs.	Pas de changements significatifs.	Pas de changements significatifs.	Pas de changements significatifs.	Pas de changements significatifs.	Pas de changements significatifs.
Ciruits de convergence nord	Chemin public	5 395 905	Saint-Séverin	1-Aa	Agricole active	Rang sud	Pas de changements significatifs.	Pas de changements significatifs.	Pas de changements significatifs.	Pas de changements significatifs.	Pas de changements significatifs.	Pas de changements significatifs.
Ciruits de convergence nord	Chemin public	4 401 475	Hérrouville	36-Aa	Agricole active	Rang sud	Pas de changements significatifs.	Pas de changements significatifs.	Pas de changements significatifs.	Pas de changements significatifs.	Pas de changements significatifs.	Pas de changements significatifs.
Ciruits de convergence nord	Chemin public	4 401 516	Hérrouville	36-Aa	Agricole active	Route Lefebvre	Pas de changements significatifs.	Pas de changements significatifs.	Pas de changements significatifs.	Pas de changements significatifs.	Pas de changements significatifs.	Pas de changements significatifs.
Ciruits de convergence nord	Emprise dédiée	4 401 516	Hérrouville	36-Aa	Agricole active	Route Lefebvre - route entourée d'une zone agricole	Pas de changements significatifs.	Pas de changements significatifs.	Pas de changements significatifs.	Pas de changements significatifs.	Pas de changements significatifs.	Pas de changements significatifs.
Ciruits de convergence nord	Emprise dédiée	4 401 262	Hérrouville	36-Aa	Agricole active	Agricole	Pas de changements significatifs.	Pas de changements significatifs.	Pas de changements significatifs.	Pas de changements significatifs.	Pas de changements significatifs.	Pas de changements significatifs.
Ciruits de convergence nord	Emprise dédiée	4 401 304	Hérrouville	36-Aa	Agricole active	Agricole	Pas de changements significatifs.	Pas de changements significatifs.	Pas de changements significatifs.	Pas de changements significatifs.	Pas de changements significatifs.	Pas de changements significatifs.
Ciruits de convergence nord	Emprise dédiée	4 401 302	Hérrouville	36-Aa	Agricole active	Agricole	Pas de changements significatifs.	Pas de changements significatifs.	Pas de changements significatifs.	Pas de changements significatifs.	Pas de changements significatifs.	Pas de changements significatifs.
Ciruits de convergence nord	Emprise dédiée	4 401 227	Hérrouville	21-Aa	Agricole active	Agricole	Pas de changements significatifs.	Pas de changements significatifs.	boisé au nord	Pas de changements significatifs.	Pas de changements significatifs.	Pas de changements significatifs.
Ciruits de convergence nord	Emprise dédiée	4 401 226	Hérrouville	21-Aa	Agricole active	Agricole	Pas de changements significatifs.	Pas de changements significatifs.	Pas de changements significatifs.	Pas de changements significatifs.	Pas de changements significatifs.	Pas de changements significatifs.
Ciruits de convergence nord	Emprise dédiée	4 401 669	Hérrouville	21-Aa	Agricole active	Pas de photographie disponible.	Agricole et passage d'un cours d'eau	Pas de photographie disponible.	Pas de photographie disponible.	Agricole et passage d'un cours d'eau	Pas de changements significatifs.	Pas de changements significatifs.
Ciruits de convergence nord	Emprise dédiée	4 401 225	Hérrouville	21-Aa	Agricole active	Pas de photographie disponible.	Agricole et bâtiment immédiatement au nord	Pas de photographie disponible.	Pas de photographie disponible.	Evidence de sols remaniés près du bâtiment	Pas de changements significatifs.	Pas de changements significatifs.
Ciruits de convergence nord	Emprise dédiée	4 401 220	Hérrouville	21-Aa	Agricole active	Pas de photographie disponible.	Terrain résidentiel bâti.	Pas de photographie disponible.	Pas de photographie disponible.	Terrain résidentiel bâti.	Pas de changements significatifs.	Pas de changements significatifs.
Ciruits de convergence nord	Emprise dédiée	4 401 512	Hérrouville	21-Aa	Agricole active	Pas de photographie disponible.	Rang St Pierre	Pas de photographie disponible.	Pas de photographie disponible.	Rang St Pierre	Rang St Pierre	Rang St Pierre
Ciruits de convergence nord	Emprise dédiée	4 401 512	Hérrouville	30-Aa	Agricole active	Pas de photographie disponible.	Rang St Pierre	Pas de photographie disponible.	Pas de photographie disponible.	Rang St Pierre	Rang St Pierre	Rang St Pierre
Ciruits de convergence nord	Emprise dédiée	4 401 151	Hérrouville	30-Aa	Agricole active	Pas de photographie disponible.	Agricole	Pas de photographie disponible.	Pas de photographie disponible.	Agricole	Agricole	Agricole
Ciruits de convergence nord	Emprise dédiée	4 548 303	Hérrouville	30-Aa	Agricole active	Pas de photographie disponible.	Agricole, passage de lignes électriques au sud	Pas de photographie disponible.	Pas de photographie disponible.	Pas de changements significatifs.	Pas de changements significatifs.	Pas de changements significatifs.
Ciruits de convergence nord	Emprise dédiée	4 548 302	Hérrouville	30-Aa	Agricole active	Pas de photographie disponible.	Agricole, passage de lignes électriques au sud	Pas de photographie disponible.	Pas de photographie disponible.	Pas de changements significatifs.	Pas de changements significatifs.	Pas de changements significatifs.
Ciruits de convergence nord	Emprise dédiée	4 401 156	Hérrouville	30-Aa	Agricole active	Pas de photographie disponible.	Agricole et boisé, passage de lignes électriques et cours d'eau au sud	Pas de photographie disponible.	Pas de photographie disponible.	Pas de changements significatifs.	Pas de changements significatifs.	Pas de changements significatifs.
Ciruits de convergence nord	Emprise dédiée	4 401 667	Hérrouville	30-Aa	Agricole active	Pas de photographie disponible.	Agricole, passage d'un cours d'eau. Lignes électriques au sud.	Pas de photographie disponible.	Pas de photographie disponible.	Pas de changements significatifs.	Pas de changements significatifs.	Pas de changements significatifs.
Ciruits de convergence nord	Emprise dédiée	4 401 155	Hérrouville	30-Aa	Agricole active	Pas de photographie disponible.	Activités agricoles., passage de lignes électriques à proximité.	Pas de photographie disponible.	Pas de photographie disponible.	Pas de changements significatifs.	Pas de changements significatifs.	Pas de changements significatifs.
Ciruits de convergence nord	Emprise dédiée	4 400 693	Hérrouville	30-Aa	Agricole active	Pas de photographie disponible.	Agricole	Pas de photographie disponible.	Pas de photographie disponible.	Terrain majoritairement reboisé.	Pas de changements significatifs.	Pas de changements significatifs.
Ciruits de convergence nord	Emprise dédiée	4 548 431	Hérrouville	30-Aa	Agricole active	Pas de photographie disponible.	route : Chemin de la Grande-Ligne	Pas de photographie disponible.	Pas de photographie disponible.	Pas de changements significatifs.	Pas de changements significatifs.	Pas de changements significatifs.
Ciruits de convergence nord	Emprise dédiée	4 400 558	Hérrouville	21-Aa	Agricole active	Pas de photographie disponible.	Agricole. Passage de lignes électriques au sud.	Pas de photographie disponible.	Pas de photographie disponible.	Pas de changements significatifs.	Pas de changements significatifs.	Pas de changements significatifs.
Ciruits de convergence nord	Emprise dédiée	4 548 310	Hérrouville	21-Aa	Agricole active	Pas de photographie disponible.	Boisé et agricole	Pas de photographie disponible.	Pas de photographie disponible.	Passage de lignes électriques sur le terrain.	Pas de changement signifcatif	Pas de changement signifcat









**Tableau C5 : Réseau collecteur**[illegible]

**Tableau C5 : Réseau collecteur**

Nom	Localisation	Lot	Municipalité	Zonage	Usage	1966	1979 (Déméter-cptaq)	1988	1998	2008	2019-2020	2023/2024
T2A-2	Chemin public	5 190 594	Saint-Narcisse	207-A	Agricole	Chemin de la Côte St Paul	Pas de changements significatifs.	Pas de changements significatifs.	Pas de changements significatifs.	Pas de changements significatifs.	Pas de changements significatifs.	Pas de changements significatifs.
T2A-2	Chemin public	5 190 595	Saint-Narcisse	207-A	Agricole	3e Rang	Pas de changements significatifs.	Pas de changements significatifs.	Pas de changements significatifs.	Pas de changements significatifs.	Pas de changements significatifs.	Pas de changements significatifs.
T2A-20	Chemin public	5 644 044	Saint-Séverin	2-Aa	Agricole active	Chemin de la Côte St Paul	Pas de changements significatifs.	Pas de changements significatifs.	Pas de changements significatifs.	Pas de changements significatifs.	Pas de changements significatifs.	Pas de changements significatifs.
T2A-20	Chemin public	S.O.	Saint-Séverin	2-Aa	Agricole active	pont	Pas de changements significatifs.	Pas de changements significatifs.	Pas de changements significatifs.	Pas de changements significatifs.	Pas de changements significatifs.	Pas de changements significatifs.
T2A-20	Chemin public	5 395 910	Saint-Séverin	2-Aa	Agricole active	Chemin de la Côte St Paul	Pas de changements significatifs.	Pas de changements significatifs.	Pas de changements significatifs.	Pas de changements significatifs.	Pas de changements significatifs.	Pas de changements significatifs.
T2A-22	Chemin public	5 395 910	Saint-Séverin	2-Aa	Agricole active	Chemin de la Côte St Paul	Pas de changements significatifs.	Pas de changements significatifs.	Pas de changements significatifs.	Pas de changements significatifs.	Pas de changements significatifs.	Pas de changements significatifs.
T2A-22	Chemin public	5 395 910	Saint-Séverin	33-Ad (am)	Îlot détriquéuré en milieu agricole	Chemin de la Côte St Paul	Pas de changements significatifs.	Pas de changements significatifs.	Pas de changements significatifs.	Pas de changements significatifs.	Pas de changements significatifs.	Pas de changements significatifs.
T2A-22	Chemin public	5 395 910	Saint-Séverin	2-Aa	Agricole active	Chemin de la Côte St Paul	Pas de changements significatifs.	Pas de changements significatifs.	Pas de changements significatifs.	Pas de changements significatifs.	Pas de changements significatifs.	Pas de changements significatifs.
T2A-22	Chemin public	5 396 002	Saint-Stanislas	201-A	Agricole	Chemin de la Côte St Paul	Pas de changements significatifs.	Pas de changements significatifs.	Pas de changements significatifs.	Pas de changements significatifs.	Pas de changements significatifs.	Pas de changements significatifs.
T2A-23	Chemin public	5 396 021	Saint-Stanislas	208-A	Agricole	Chemin de la Cote St Louis	Pas de changements significatifs.	Pas de changements significatifs.	Pas de changements significatifs.	Pas de changements significatifs.	Pas de changements significatifs.	Pas de changements significatifs.
T2A-23	Chemin public	5 396 020	Saint-Stanislas	208-A	Agricole	Chemin de la Cote St Louis	Pas de changements significatifs.	Pas de changements significatifs.	Pas de changements significatifs.	Pas de changements significatifs.	Pas de changements significatifs.	Pas de changements significatifs.
T2A-29	Chemin public	5 395 935	Saint-Stanislas	214-RU	Résidentielle rurale	Rang de la Rivière Batiscan Nord-Est	Pas de changements significatifs.	Pas de changements significatifs.	Pas de changements significatifs.	Pas de changements significatifs.	Pas de changements significatifs.	Pas de changements significatifs.
T2A-29	Emprise dédiée	5 395 935	Saint-Stanislas	214-RU	Résidentielle rurale	Rang de la Rivière Batiscan Nord-Est	Pas de changements significatifs.	Pas de changements significatifs.	Pas de changements significatifs.	Pas de changements significatifs.	Pas de changements significatifs.	Pas de changements significatifs.
T2A-29	Emprise dédiée	S.O.	Saint-Stanislas	<Nul>	<Nul>	Cours d'eau	Cours d'eau	Cours d'eau	Cours d'eau	Cours d'eau	Cours d'eau	Cours d'eau
T2A-29	Emprise dédiée	5 396 143	Saint-Stanislas	215-AF	Agroforestière	Pas de photographie disponible	Boisé	Pas de photographie disponible	Pas de changements significatifs.	Pas de changements significatifs.	Pas de changements significatifs.	Pas de changements significatifs.
T2A-29	Emprise dédiée	5 395 863	Saint-Stanislas	215-AF	Agroforestière	Route 352	Pas de changements significatifs.	Pas de changements significatifs.	Pas de changements significatifs.	Pas de changements significatifs.	Pas de changements significatifs.	Pas de changements significatifs.
T2A-29	Emprise dédiée	5 396 156	Saint-Stanislas	215-AF	Agroforestière	Agricole	Zone reboisée	Pas de changements significatifs.	Pas de changements significatifs.	Pas de changements significatifs.	Pas de changements significatifs.	Pas de changements significatifs.
T2A-29	Emprise dédiée	5 395 681	Saint-Stanislas	215-AF	Agroforestière	voie ferrée	Pas de changements significatifs.	Voie ferrée retirée et zone en reboisement.	Pas de changements significatifs.	Zone entièrement reboisée	Pas de changements significatifs.	Pas de changements significatifs.
T2A-29	Emprise dédiée	5 396 224	Saint-Stanislas	215-AF	Agroforestière	Boisé : zone forestière et activités agricoles.	Pas de changements significatifs.	Secteurs voués aux activités agricole : en reboisement	Reboisé	Pas de changements significatifs.	Pas de changements significatifs.	Pas de changements significatifs.
T2A-29	Emprise dédiée	5 394 748	Saint-Stanislas	209-A	Agricole	Boisé/forêt	Pas de changements significatifs.	Pas de changements significatifs.	Pas de changements significatifs.	Pas de changements significatifs.	Pas de changements significatifs.	Pas de changements significatifs.
T2A-3	Chemin public	3 995 776	Saint-Maurice	318-A	Agricole	Rang Saint Jean	Pas de changements significatifs.	Pas de changements significatifs.	Pas de changements significatifs.	Pas de changements significatifs.	Pas de changements significatifs.	Pas de changements significatifs.
T2A-3	Chemin public	3 995 778	Saint-Luc-de-Vincennes	201-A	Agricole	Rang Saint Jean	Pas de changements significatifs.	Pas de changements significatifs.	Pas de changements significatifs.	Pas de changements significatifs.	Pas de changements significatifs.	Pas de changements significatifs.
T2A-31	Chemin public	5 395 843	Saint-Séverin	15-Aa	Agricole active	Rang de la Petite Rivière Nord	Pas de changements significatifs.	Pas de changements significatifs.	Pas de changements significatifs.	Pas de changements significatifs.	Pas de changements significatifs.	Pas de changements significatifs.
T2A-31	Chemin public	5 395 842	Saint-Séverin	37-Ad (am)	Îlot détriquéuré en milieu agricole	Rang de la Petite Rivière Nord	Pas de changements significatifs.	Pas de changements significatifs.	Pas de changements significatifs.	Pas de changements significatifs.	Pas de changements significatifs.	Pas de changements significatifs.
T2A-31	Chemin public	5 395 842	Saint-Séverin	15-Aa	Agricole active	Rang de la Petite Rivière Nord	Pas de changements significatifs.	Pas de changements significatifs.	Pas de changements significatifs.	Pas de changements significatifs.	Pas de changements significatifs.	Pas de changements significatifs.
T2A-32	Emprise dédiée	5 396 103	Saint-Stanislas	221-AF	Agroforestière	Boisé/forêt	Pas de changements significatifs.	Des sentiers de terre apparaissent à proximité	Pas de changements significatifs.	Pas de changements significatifs.	Pas de changements significatifs.	Pas de changements significatifs.
T2A-32	Emprise dédiée	5 396 102	Saint-Stanislas	221-AF	Agroforestière	Boisé/forêt	Pas de changements significatifs.	Des sentiers de terre apparaissent à proximité	Pas de changements significatifs.	Pas de changements significatifs.	Pas de changements significatifs.	Pas de changements significatifs.
T2A-32	Emprise dédiée	5 395 448	Saint-Stanislas	221-AF	Agroforestière	Boisé/forêt	Pas de changements significatifs.	Pas de changements significatifs.	Pas de changements significatifs.	Pas de changements significatifs.	Pas de changements significatifs.	Pas de changements significatifs.
T2A-32	Emprise dédiée	5 395 415	Saint-Stanislas	221-AF	Agroforestière	Boisé/forêt	Pas de changements significatifs.	Pas de changements significatifs.	Des sentiers de terre apparaissent à proximité.	Pas de changements significatifs.	Pas de changements significatifs.	Activités agricoles au nord.
T2A-32	Emprise dédiée	5 394 461	Saint-Stanislas	221-AF	Agroforestière	voie ferrée bordée par des zones boisées.	Pas de changements significatifs.	Pas de changements significatifs.	Pas de changements significatifs.	Pas de changements significatifs.	Pas de changements significatifs.	Pas de changements significatifs.
T2A-32	Emprise dédiée	5 394 461	Saint-Stanislas	221-AF	Agroforestière	voie ferrée bordée par des zones boisées.	Pas de changements significatifs.	Pas de changements significatifs.	Pas de changements significatifs.	Pas de changements significatifs.	Pas de changements significatifs.	Pas de changements significatifs.
T2A-32	Emprise dédiée	5 803 683	Saint-Prosper-de-Champlain	201-F	Forestière	voie ferrée bordée par des zones boisées.	Pas de changements significatifs.	Pas de changements significatifs.	Pas de changements significatifs.	Pas de changements significatifs.	Pas de changements significatifs.	Pas de changements significatifs.
T2A-32	Emprise dédiée	5 803 245	Saint-Prosper-de-Champlain	201-F	Forestière	Boisé/forêt	Passage d'un cours d'eau, de lignes électriques et de sentiers.	Pas de changements significatifs.	Pas de changements significatifs.	Pas de changements significatifs.	Pas de changements significatifs.	Pas de changements significatifs.
T2A-32	Emprise dédiée	5 803 254	Saint-Prosper-de-Champlain	201-F	Forestière	Boisé/forêt	Pas de changements significatifs.	Pas de changements significatifs.	Pas de changements significatifs.	Pas de changements significatifs.	Pas de changements significatifs.	Pas de changements significatifs.
T2A-34	Emprise dédiée	5 394 986	Saint-Stanislas	221-AF	Agroforestière	Voie ferrée	Pas de changements significatifs.	Pas de changements significatifs.	Pas de changements significatifs.	Pas de changements significatifs.	Pas de changements significatifs.	Pas de changements significatifs.
T2A-35	Emprise dédiée	5 803 859	Saint-Adelpe	11-Aa	Agricole active	Boisé, activités agricoles et route Magny	Pas de changements significatifs.	Pas de changements significatifs.	Pas de changements significatifs.	Pas de changements significatifs.	Pas de changements significatifs.	Pas de changements significatifs.
T2A-35	Emprise dédiée	5 803 733	Saint-Adelpe	11-Aa	Agricole active	Route Magny	Pas de changements significatifs.	Pas de changements significatifs.	Pas de changements significatifs.	Pas de changements significatifs.	Pas de changements significatifs.	Pas de changements significatifs.
T2A-35	Emprise dédiée	5 804 006	Saint-Adelpe	11-Aa	Agricole active	Voie ferrée bordée par des zones boisées ou des terres agricoles	Pas de changements significatifs.	Pas de changements significatifs.	Pas de changements significatifs.	Pas de changements significatifs.	Pas de changements significatifs.	Pas de changements significatifs.
T2A-35	Emprise dédiée	5 394 986	Saint-Stanislas	221-AF	Agroforestière	Voie ferrée	Pas de changements significatifs.	Pas de changements significatifs.	Pas de changements significatifs.	Pas de changements significatifs.	Pas de changements significatifs.	Pas de changements significatifs.
T2A-4	Chemin public	5 190 598	Saint-Narcisse	208-A	Agricole	2e Rang nord	Pas de changements significatifs.	Pas de changements significatifs.	Pas de changements significatifs.	Pas de changements significatifs.	Pas de changements significatifs.	Pas de changements significatifs.
T2A-4	Chemin public	5 190 509	Saint-Narcisse	208-A	Agricole	Route Trépanier	Pas de changements significatifs.	Pas de changements significatifs.	Pas de changements significatifs.	Pas de changements significatifs.	Pas de changements significatifs.	Pas de changements significatifs.
T2A-4	Chemin public	5 190 509	Saint-Narcisse	208-A	Agricole	Route Trépanier	Pas de changements significatifs.	Pas de changements significatifs.	Pas de changements significatifs.	Pas de changements significatifs.	Pas de changements significatifs.	Pas de changements significatifs.
T2A-4	Chemin public	S.O.	Saint-Narcisse	208-A	Agricole	pont	Pas de changements significatifs.	Pas de changements significatifs.	Pas de changements significatifs.	Pas de changements significatifs.	Pas de changements significatifs.	Pas de changements significatifs.
T2A-4	Chemin public	5 190 908	Saint-Narcisse	208-A	Agricole	Route Trépanier	Pas de changements significatifs.	Pas de changements significatifs.	Pas de changements significatifs.	Pas de changements significatifs.	Pas de changements significatifs.	Pas de changements significatifs.
T2A-4	Chemin public	5 190 493	Saint-Narcisse	208-A	Agricole	Rang du Jaut-de-la-Grande Ligne	Pas de changements significatifs.	Pas de changements significatifs.	Pas de changements significatifs.	Pas de changements significatifs.	Pas de changements significatifs.	Pas de changements significatifs.
T2A-4	Chemin public	5 190 753	Saint-Narcisse	208-A	Agricole	Rang du Jaut-de-la-Grande Ligne	Pas de changements significatifs.	Pas de changements significatifs.	Pas de changements significatifs.	Pas de changements significatifs.	Pas de changements significatifs.	Pas de changements significatifs.
T2A-4	Chemin public	5 190 665	Saint-Narcisse	208-A	Agricole	Rang du Jaut-de-la-Grande Ligne	Pas de changements significatifs.	Pas de changements significatifs.	Pas de changements significatifs.	Pas de changements significatifs.	Pas de changements significatifs.	Pas de changements significatifs.
T2A-4	Chemin public	5 190 759	Saint-Narcisse	208-A	Agricole	Rang du Jaut-de-la-Grande Ligne	Pas de changements significatifs.	Pas de changements significatifs.	Pas de changements significatifs.	Pas de changements significatifs.	Pas de changements significatifs.	Pas de changements significatifs.

**Tableau C5 : Réseau collecteur**[illegible]





**Tableau C5 : Réseau collecteur**[illegible]

**Tableau C5 : Réseau collecteur**[illegible]



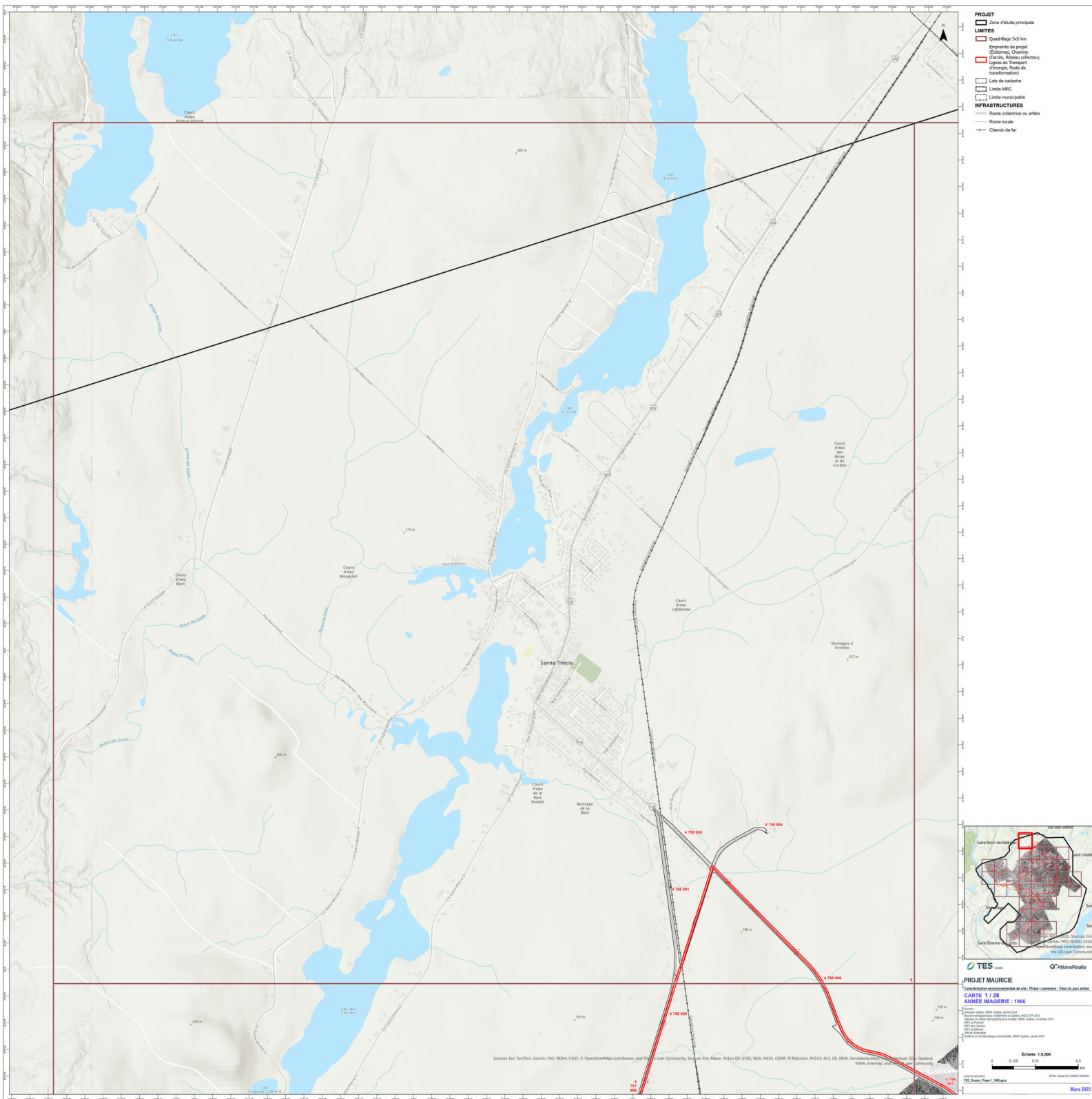




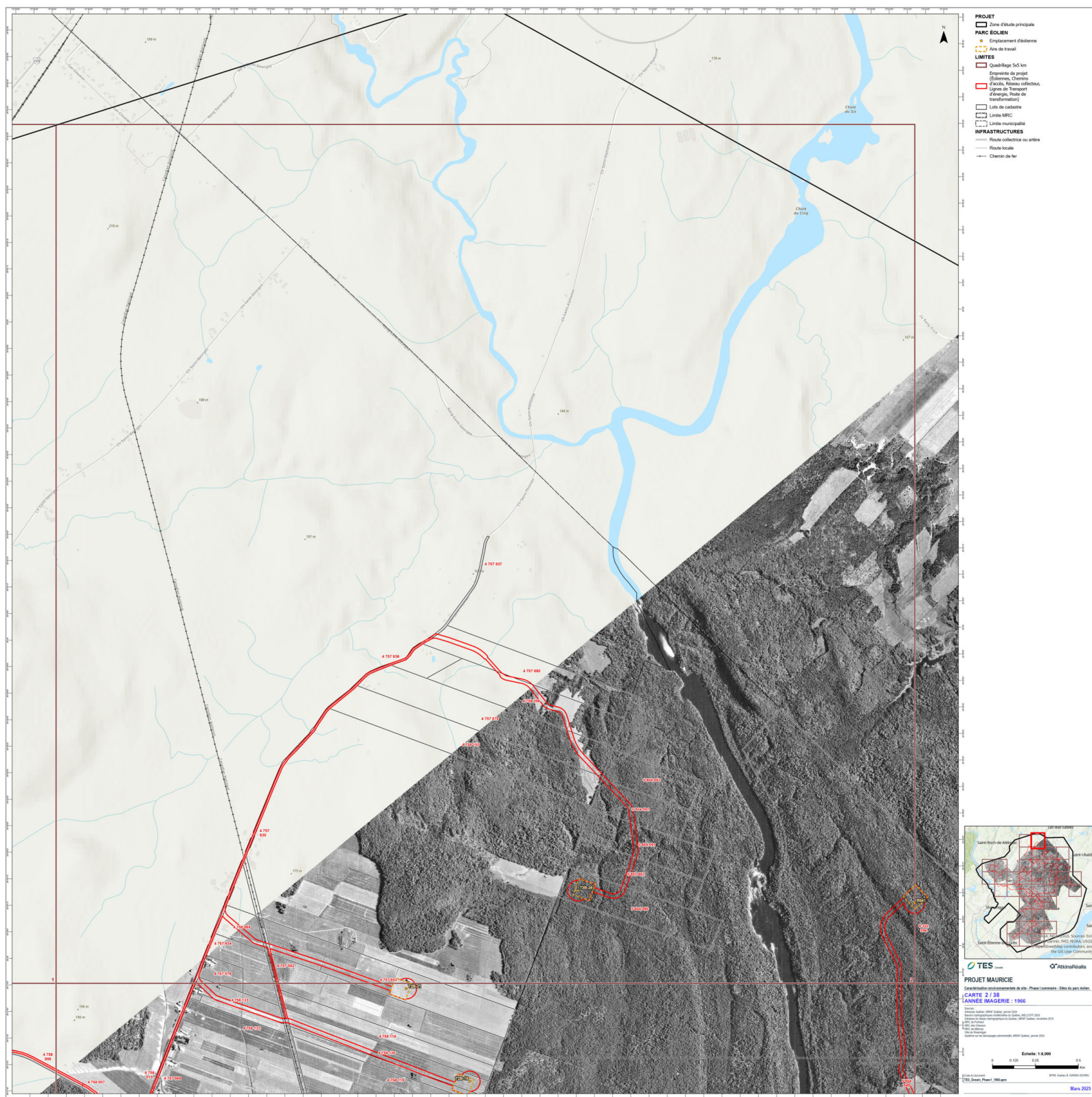
Tableau C5 : Réseau collecteur

Nom	Localisation	Lot	Municipalité	Zonage	Usage	1966	1979 (Déméter-cptaq)	1988	1998	2008	2019-2020	2023/2024
T3A-7	Chemin public	3 349 569	Saint-Maurice	310-A	Agricole	Rang Ste Marguerite	Pas de changements significatifs.	Pas de changements significatifs.	Pas de changements significatifs.	Pas de changements significatifs.	Pas de changements significatifs.	Pas de changements significatifs.
T3A-7	Chemin public	3 349 562	Saint-Maurice	310-A	Agricole	Rang Ste Marguerite	Pas de changements significatifs.	Pas de changements significatifs.	Pas de changements significatifs.	Pas de changements significatifs.	Pas de changements significatifs.	Pas de changements significatifs.
T3A-7	Chemin public	3 995 924	Saint-Maurice	310-A	Agricole	Accotement végétalisé du Rang Ste Marguerite	Pas de changements significatifs.	Pas de changements significatifs.	Pas de changements significatifs.	Pas de changements significatifs.	Pas de changements significatifs.	Pas de changements significatifs.

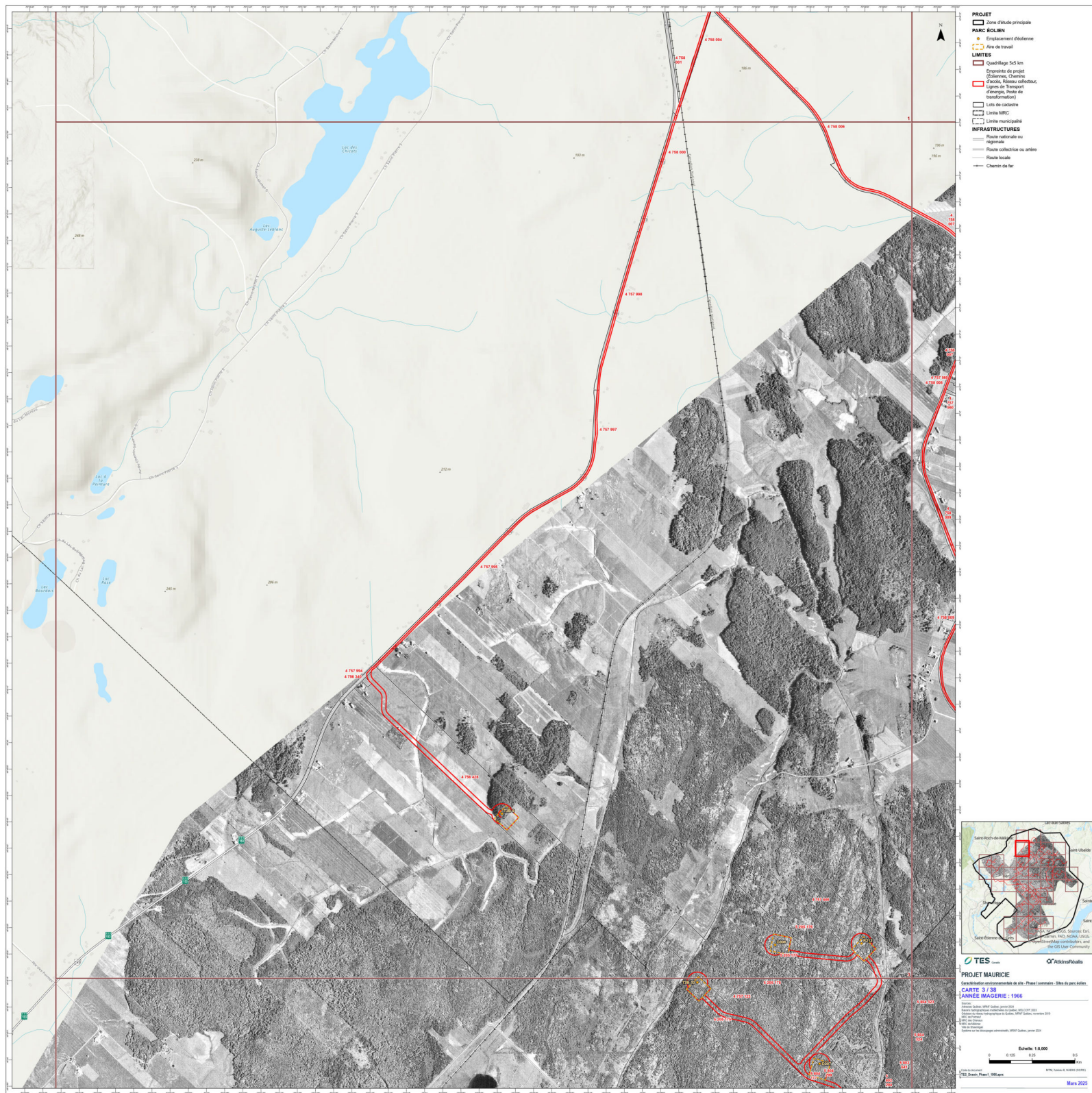
## Annexe D. Montage cartographique




















**PROJET**  
Zone d'étude principale

**PARC SOLAIRE**  
Emplacement d'installation  
Aire de travail

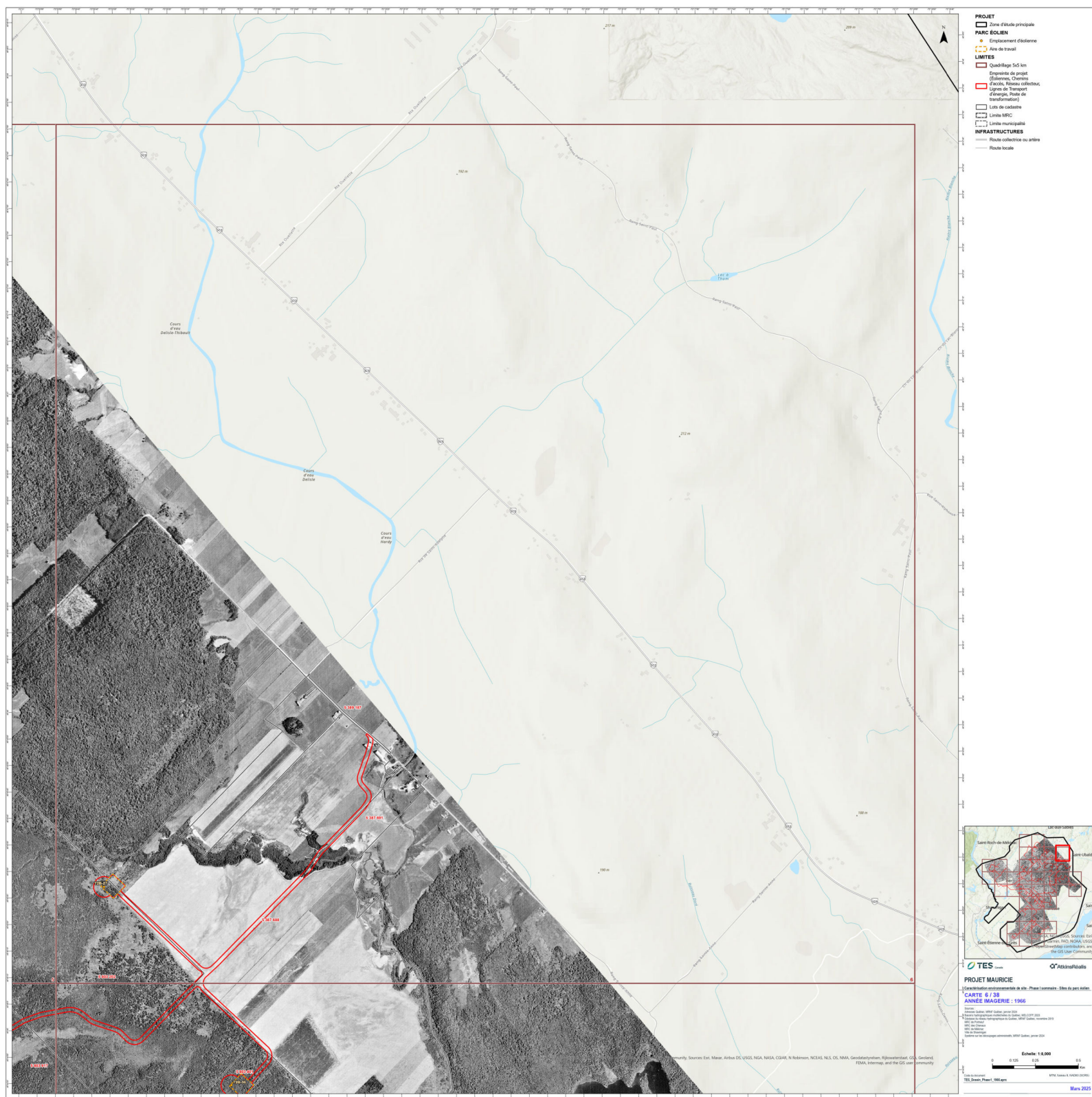
**LIMITES**  
Quadrillage 5x5 km  
Emprise de projet  
(Routes, Chemins)  
d'accès, Réseau collectif,  
d'énergie, Poste de  
transformation)

**INFRASTRUCTURES**  
Lignes de cadastre  
Lignes MRC  
Lignes municipales  
Routes collectives ou artères  
Routes locales

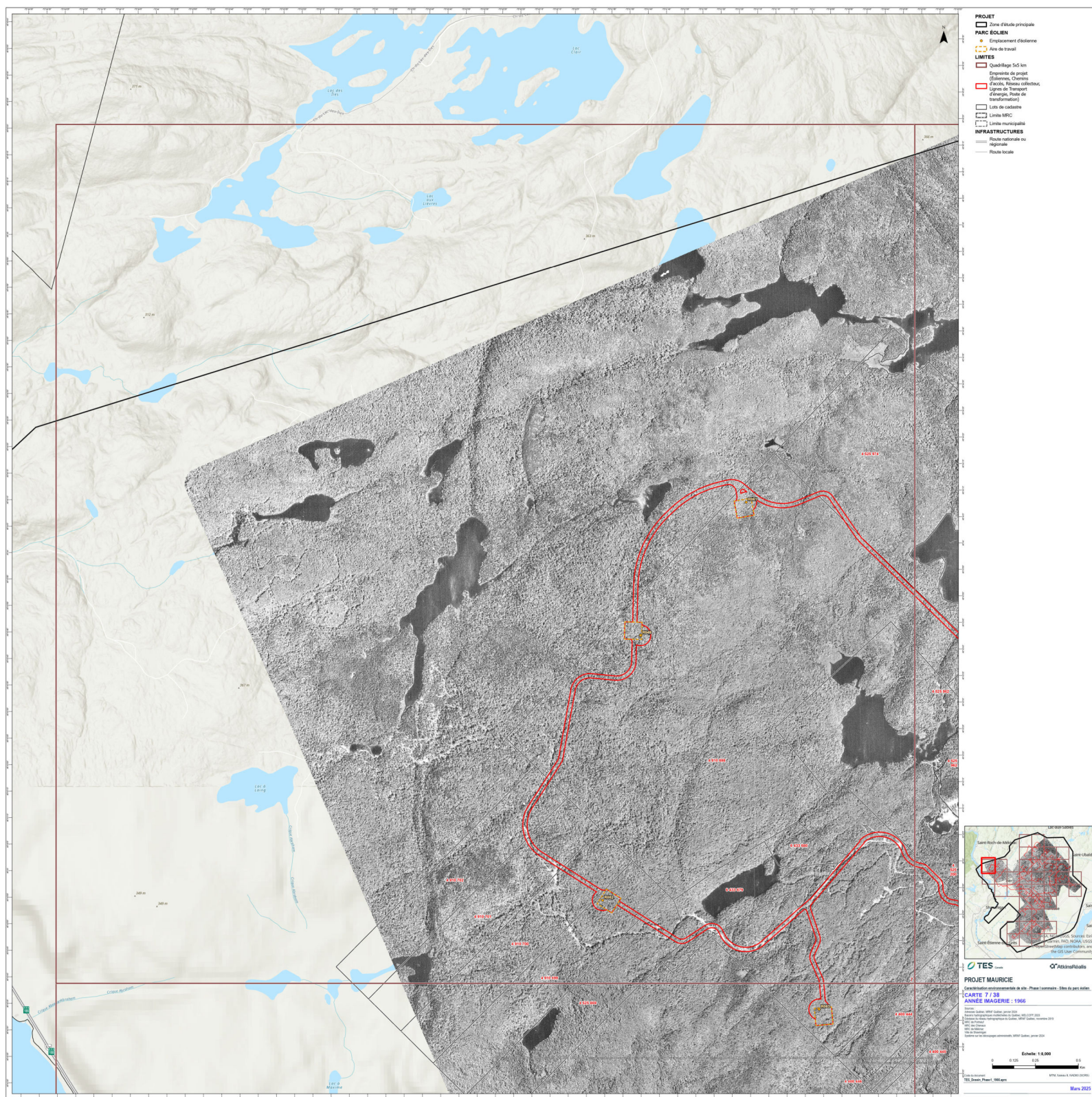
**PROJET MAURITANIE**  
Carte 5/38  
ANNEE IMAGERIE : 1986

Source : Google Earth, 2015  
Données : IGN, 2015  
Projet : 5/38  
Date : 2015  
Échelle : 1:50,000  
Mars 2015

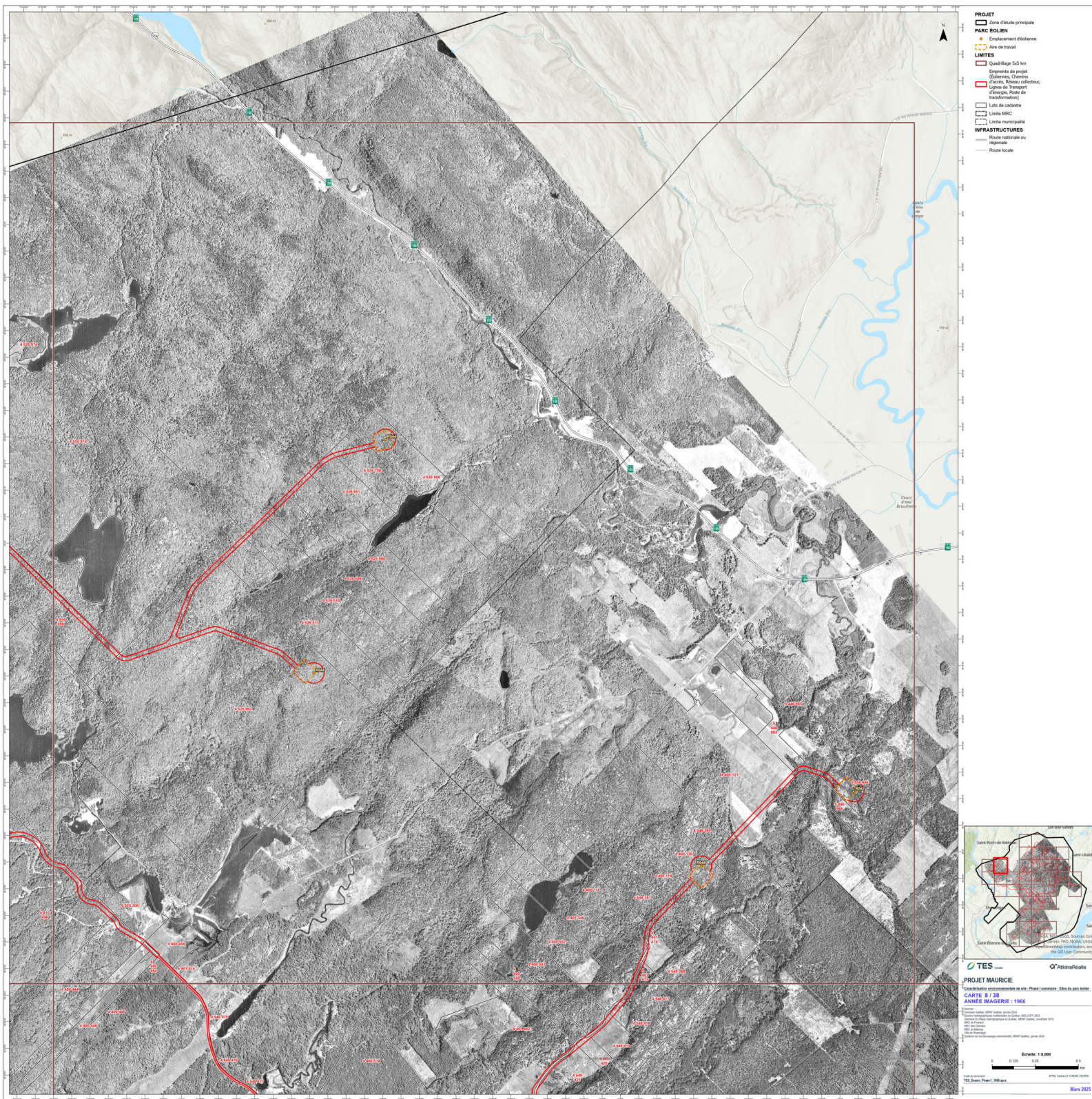




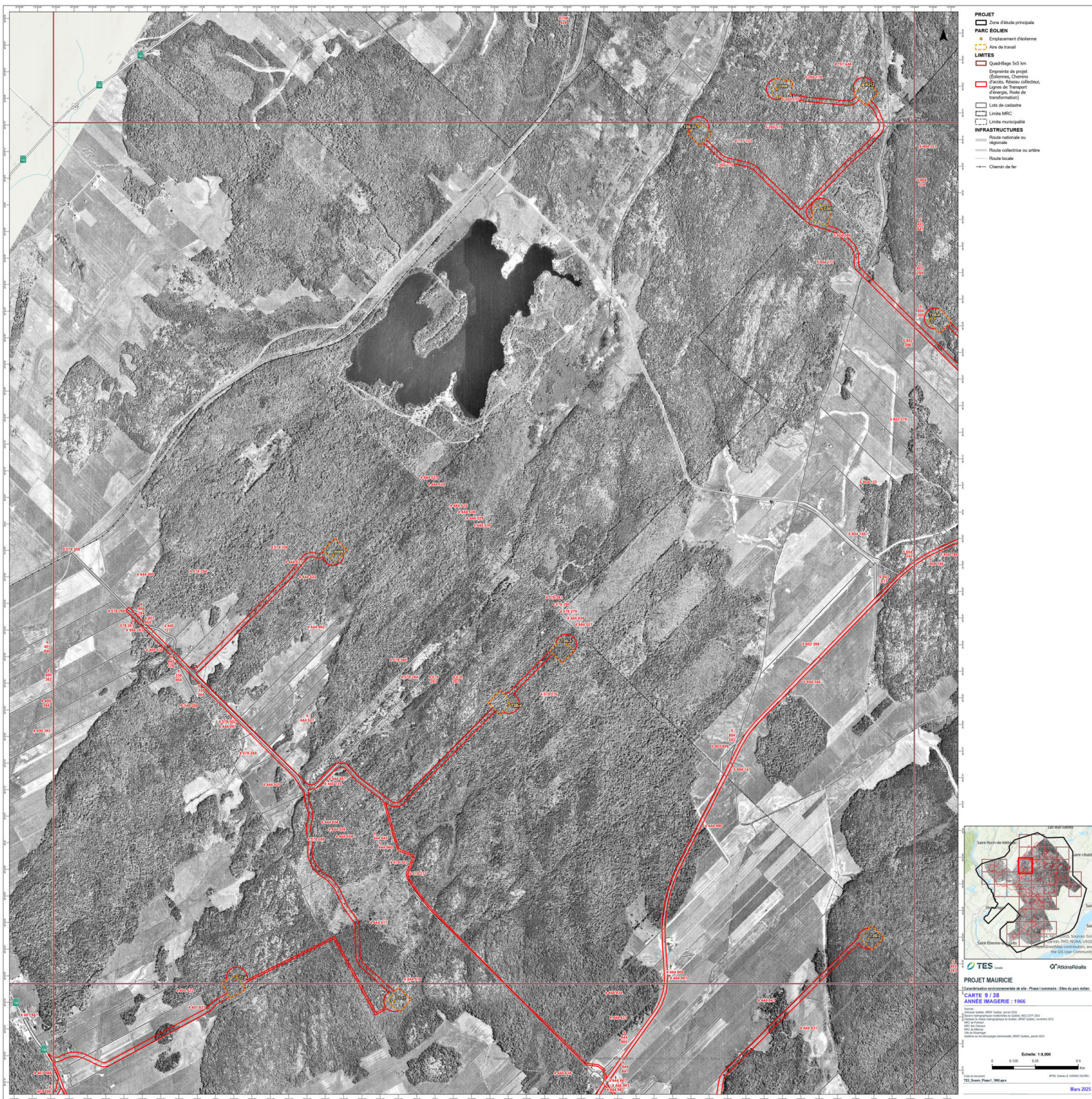




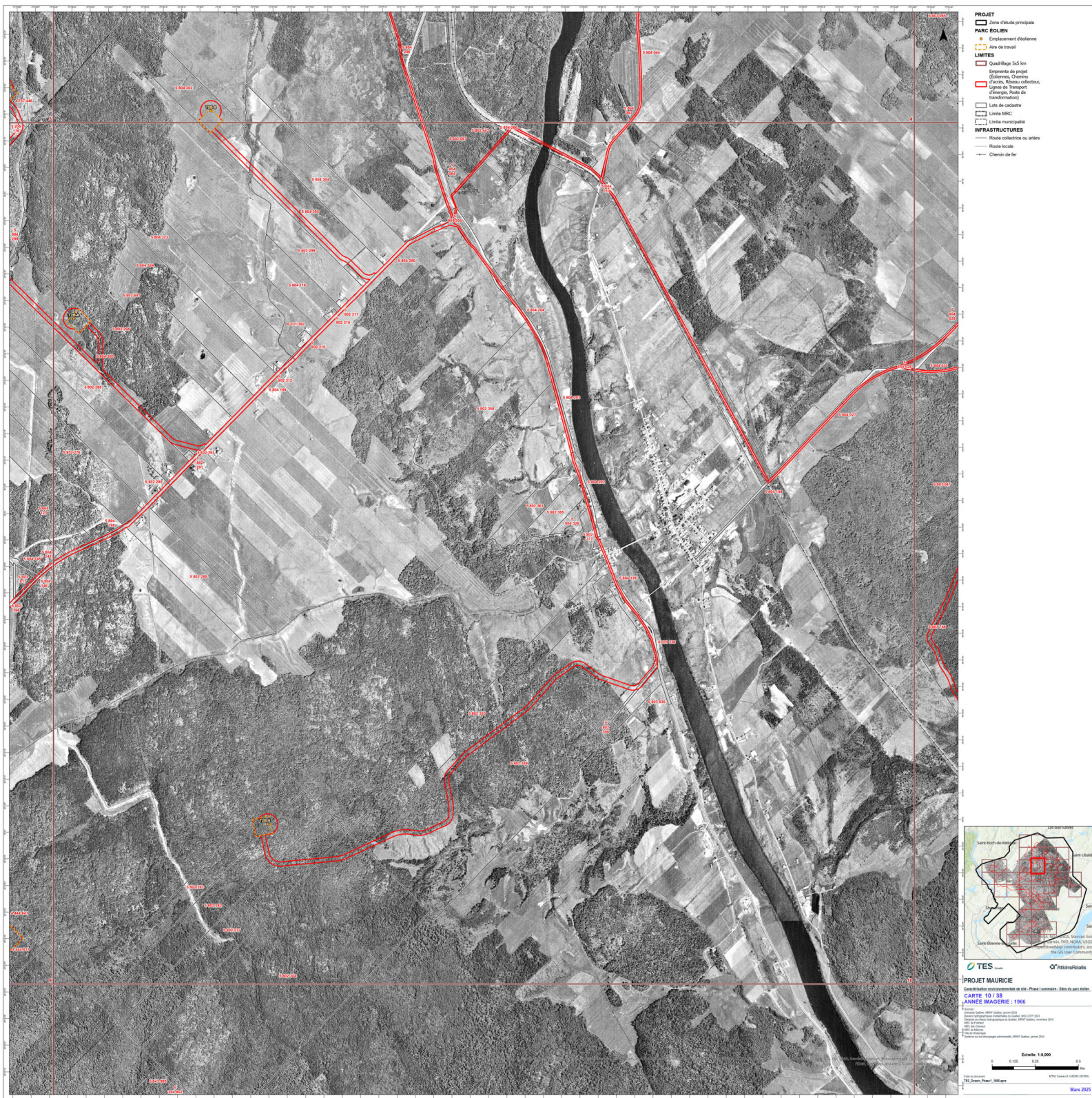









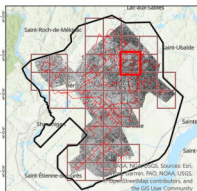









- PROJET**  
Zone d'étude principale
- PARC EOLIEN**  
Emplacement d'éolienne  
Aire de travail
- LIMITES**  
Quadrillage 5x5 km  
Emprise de projet  
(Géométrie, Chemins)  
d'accès, Réseau collectif,  
d'énergie, Poste de  
transformation)  
Lots de cadastre  
Lignes MRC  
Lignes municipales
- INFRASTRUCTURES**  
Routes locales  
Chemin de fer

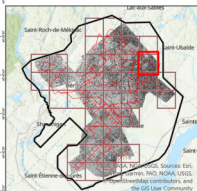


**PROJET MAURICIE**  
Consultation environnementale de site - Phase 1 : Consultation - Sites du parc éolien  
**CARTES 11 / 28**  
**ANNÉE IMAGERIE : 1986**  
Source : IGN, 1986  
Données : IGN, 1986  
Logiciel : ArcGIS, 2010  
Projet : MAURICIE  
Date de mise à jour : 2010  
Échelle : 1:5000  
Mars 2020





- PROJET**
- Zone d'étude principale
  - Emplacement d'installation
  - Aire de travail
- LIMITES**
- Quadrillage 5x5 km
  - Emprise de projet (Géométrie, Chemins, Accès, Réseau collectif, Lignes de Transport, d'énergie, Poste de transformation)
  - Lotissement
  - Lotissement
  - Lotissement
- INFRASTRUCTURES**
- Road collective or arterial
  - Road local



**PROJET MAURICIE**

Carte 12 / 38

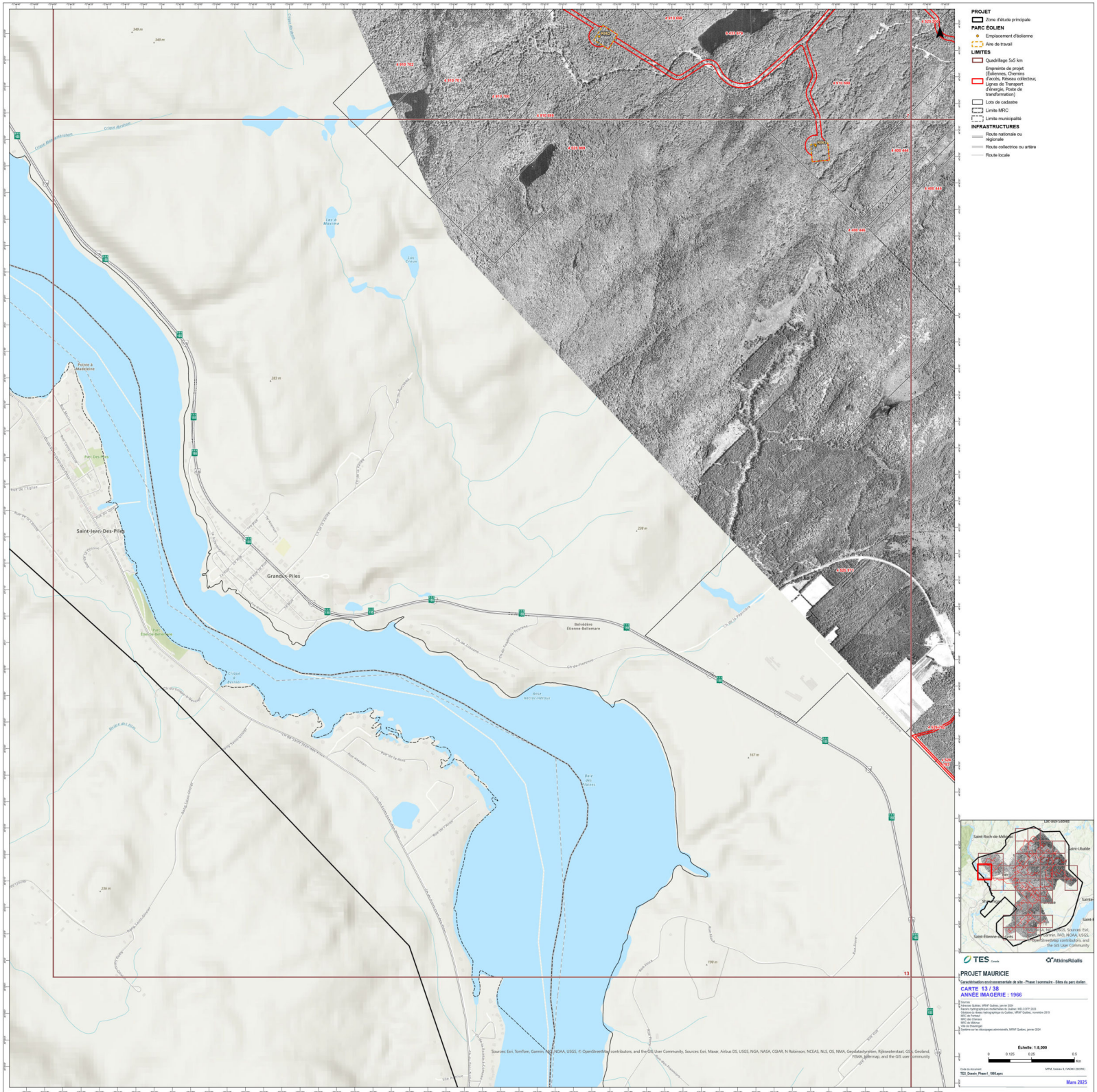
ANNEE MAURICIE : 1966

Échelle : 1:5,000

0 5 10 15 20 Km

Mars 2023

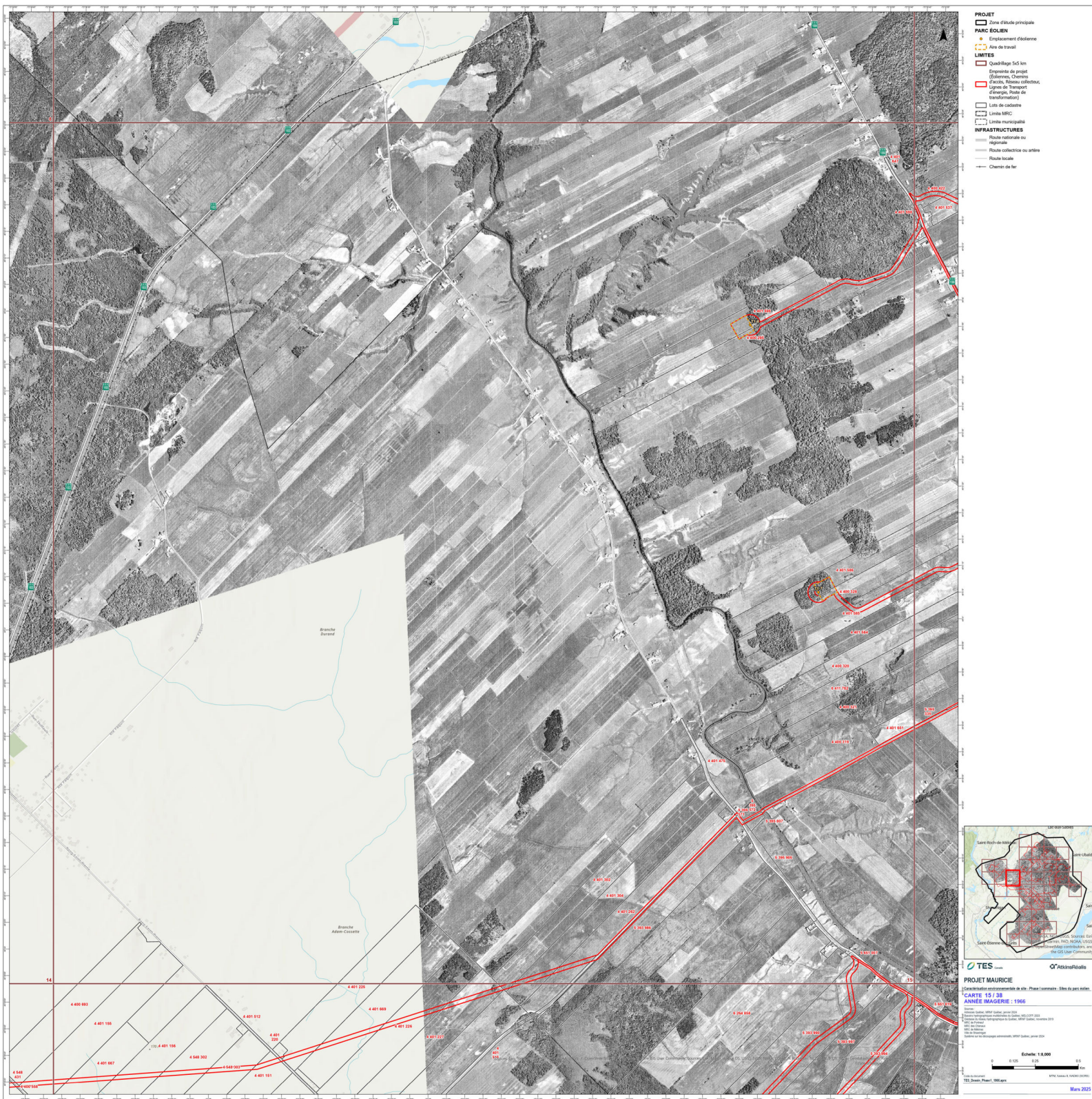




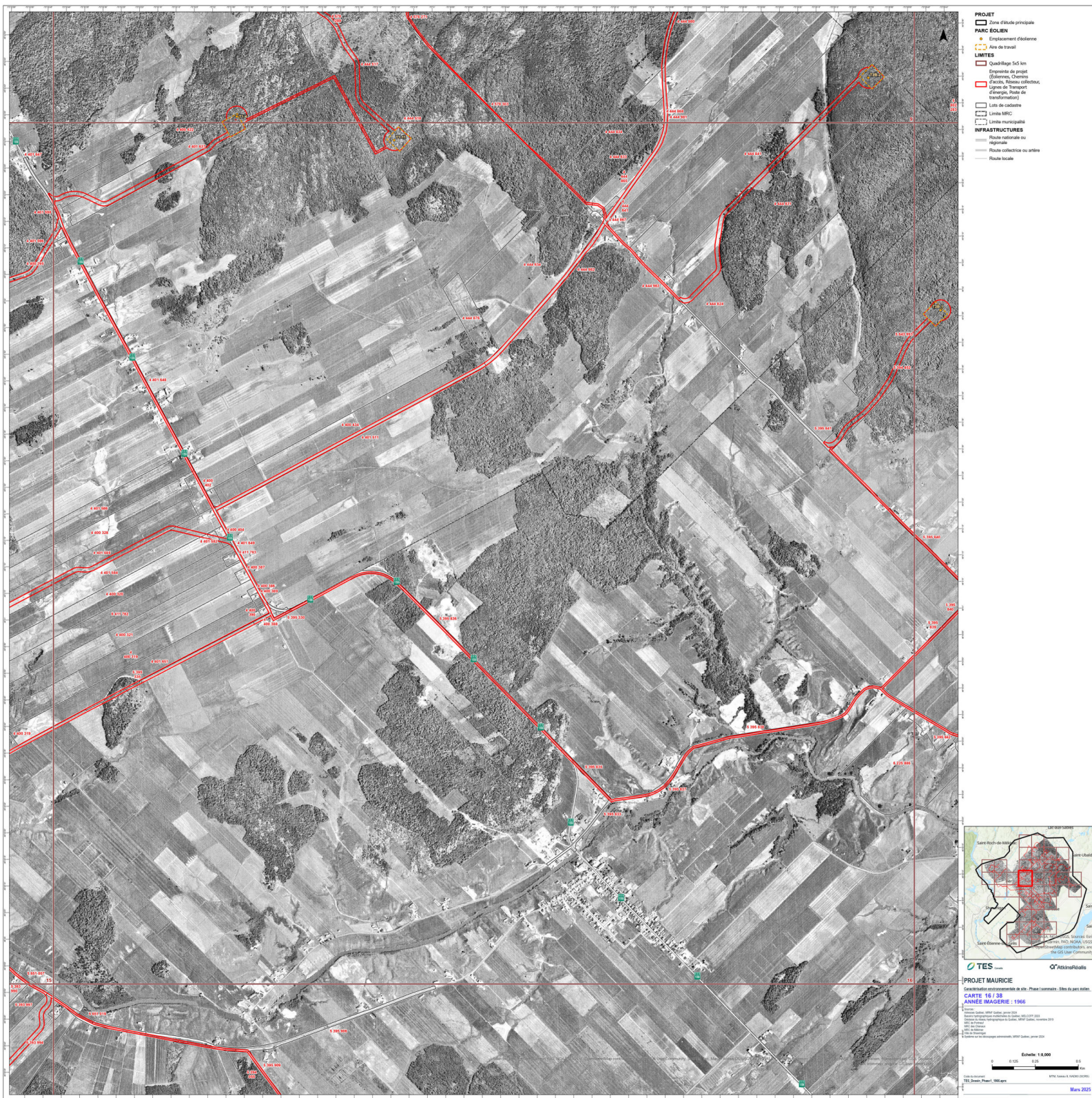









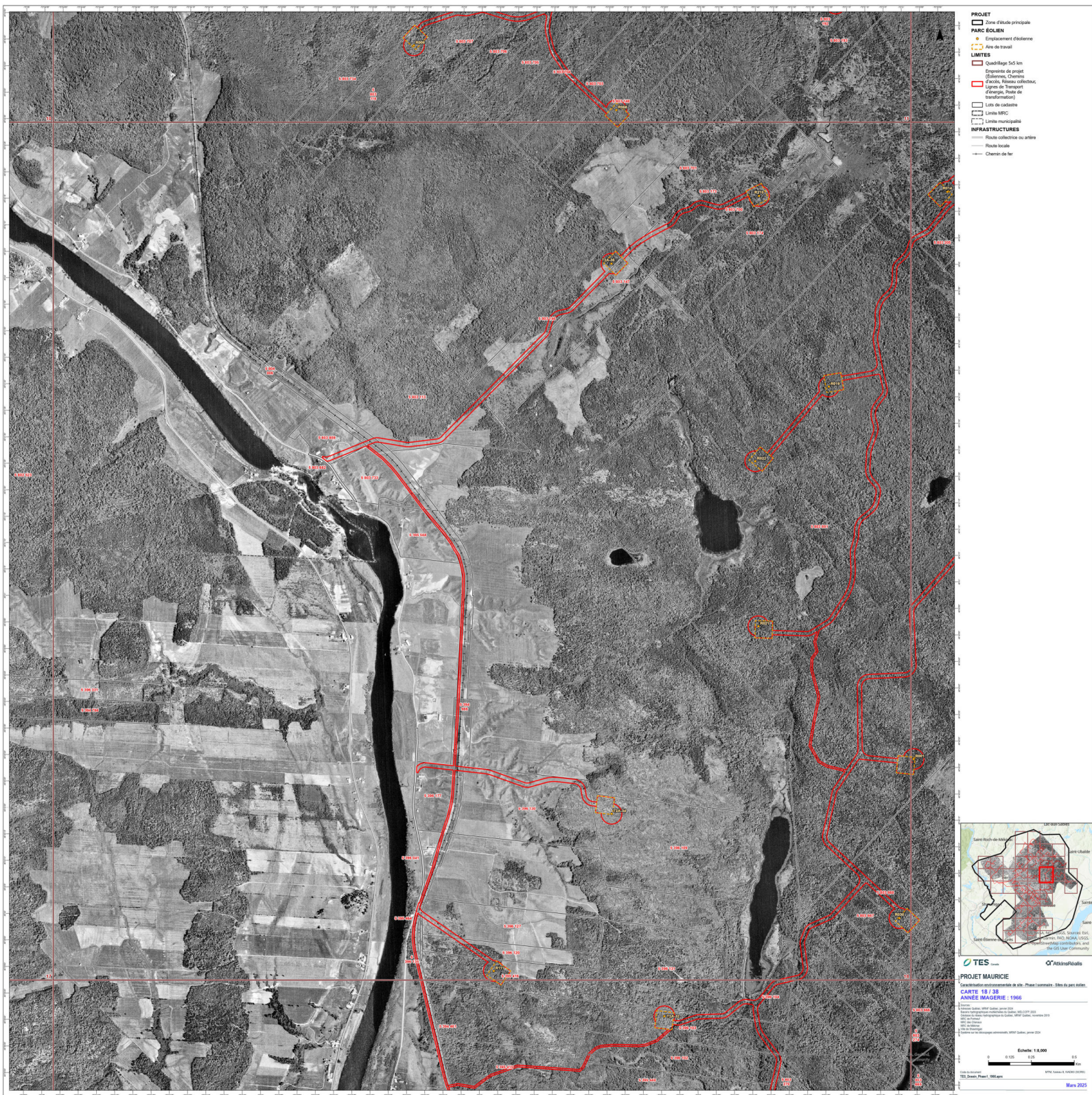




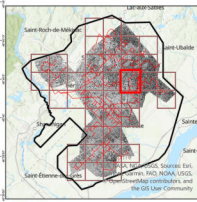









- PROJET**  
Zone d'étude principale
- PARC EOLIEN**  
Emplacement d'éolienne  
Aire de travail
- LIMITES**  
Quadrillage 5x5 km  
Emprise de projet (Géométrie, Chemins)  
L'Accès, Réseau collectif, lignes de Transport d'énergie, Route de transformation  
Lots de cadastre  
Lignes MRC  
Limites municipales
- INFRASTRUCTURES**  
Route collective ou artère  
Route locale  
Chemin de fer



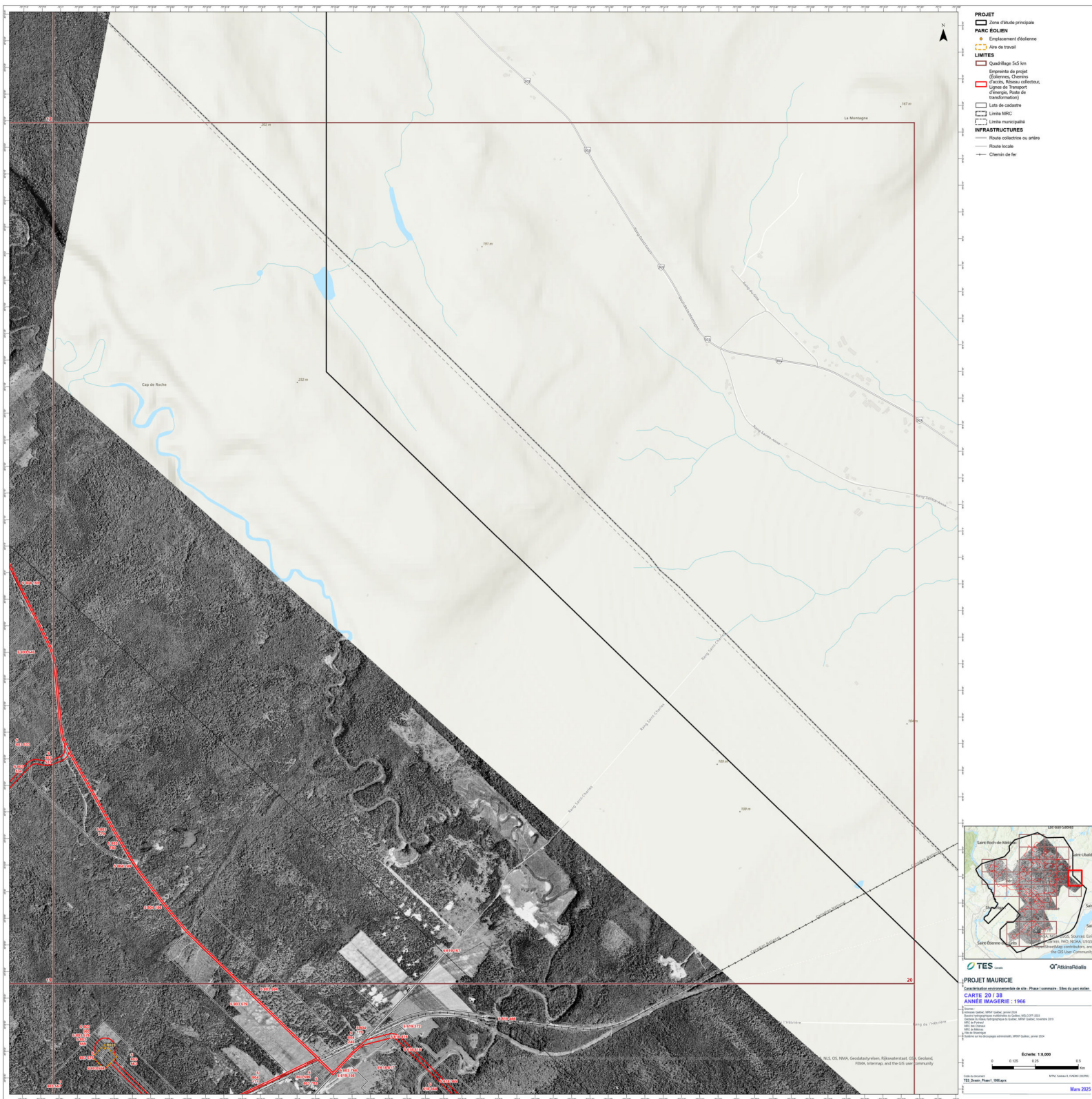
**PROJET MAURICIE**  
Carte 10 / 20  
ANNÉE MAJORÉE : 1986

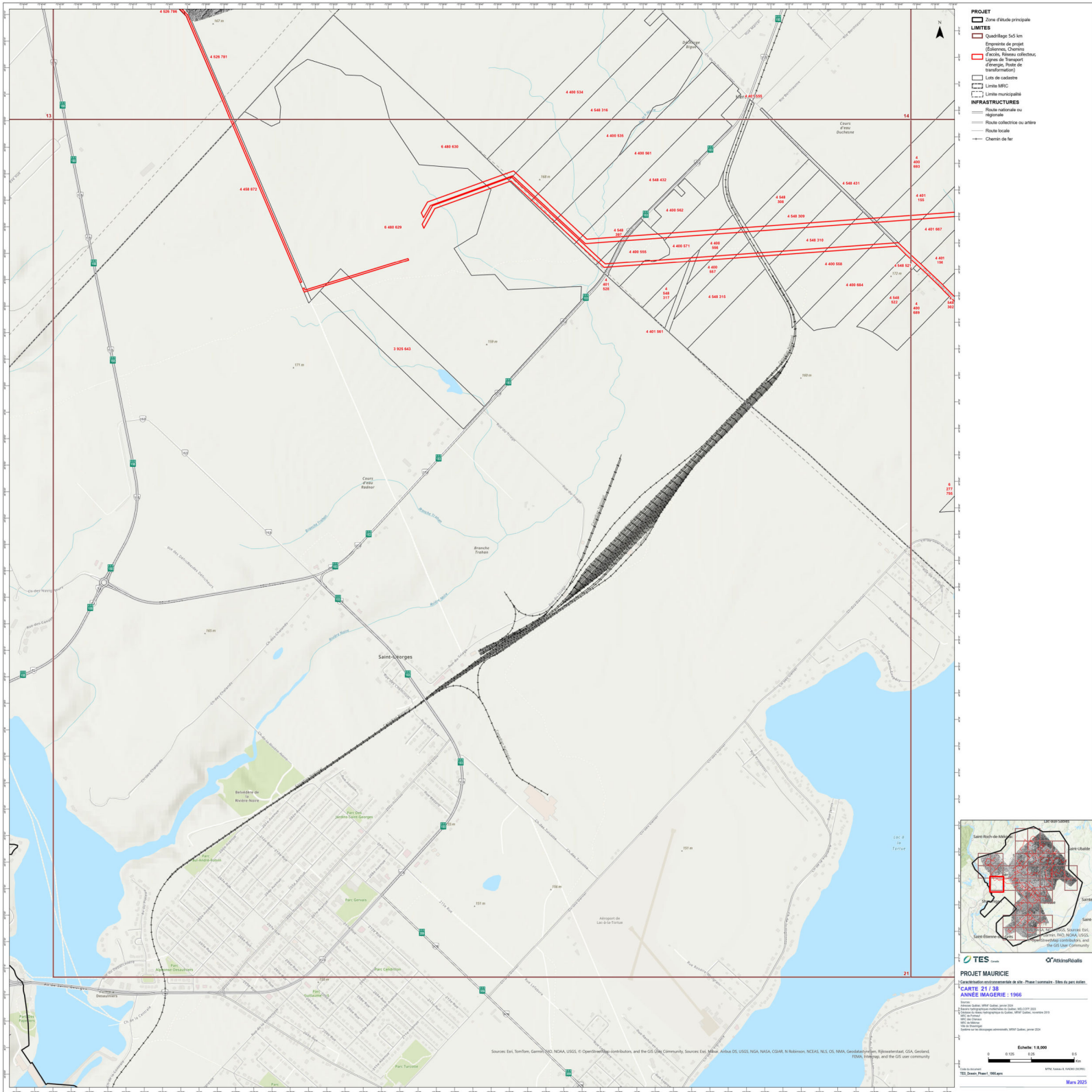
Échelle : 1:5,000  
Mars 2023



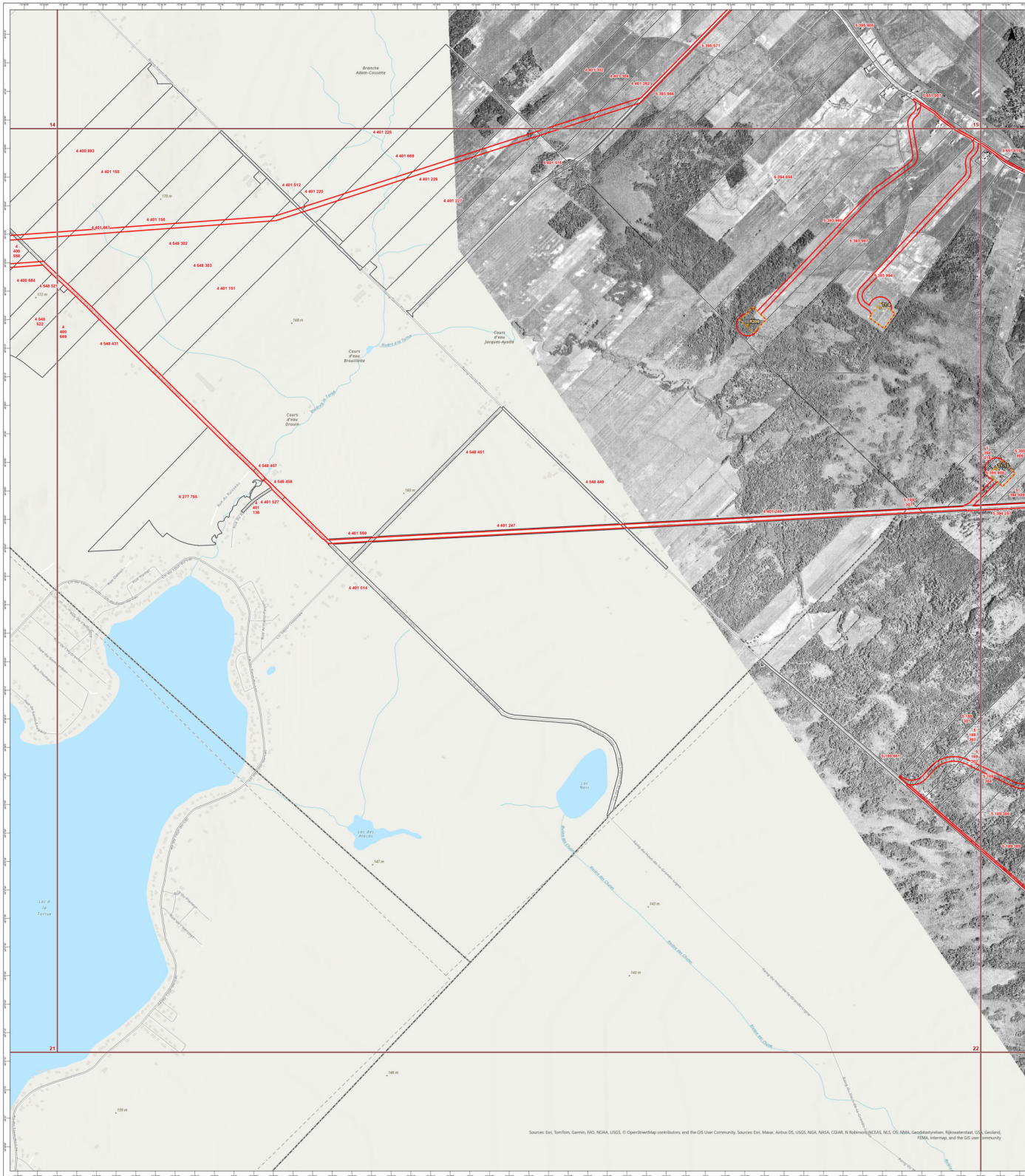












**PROJET**  
Zone d'étude principale

**PARC ÉOLIEN**  
Emplacement d'éolienne  
Aire de travail

**LIMITES**  
Quadrillage 5x5 km  
Empreinte de projet (Géométrie, Chemins)  
Lignes de Transport d'énergie, Poste de transformation  
Lots de cadastre  
Lignes SPIC  
Lignes municipales

**INFRASTRUCTURES**  
Route collective ou artère  
Route locale

**PROJET MAURICIE**  
Contribution environnementale de site - Phase 1 : Lignes de site de parcellaire  
**CARTES 22 / 38**  
**ANNÉE MAJORÉE : 1966**

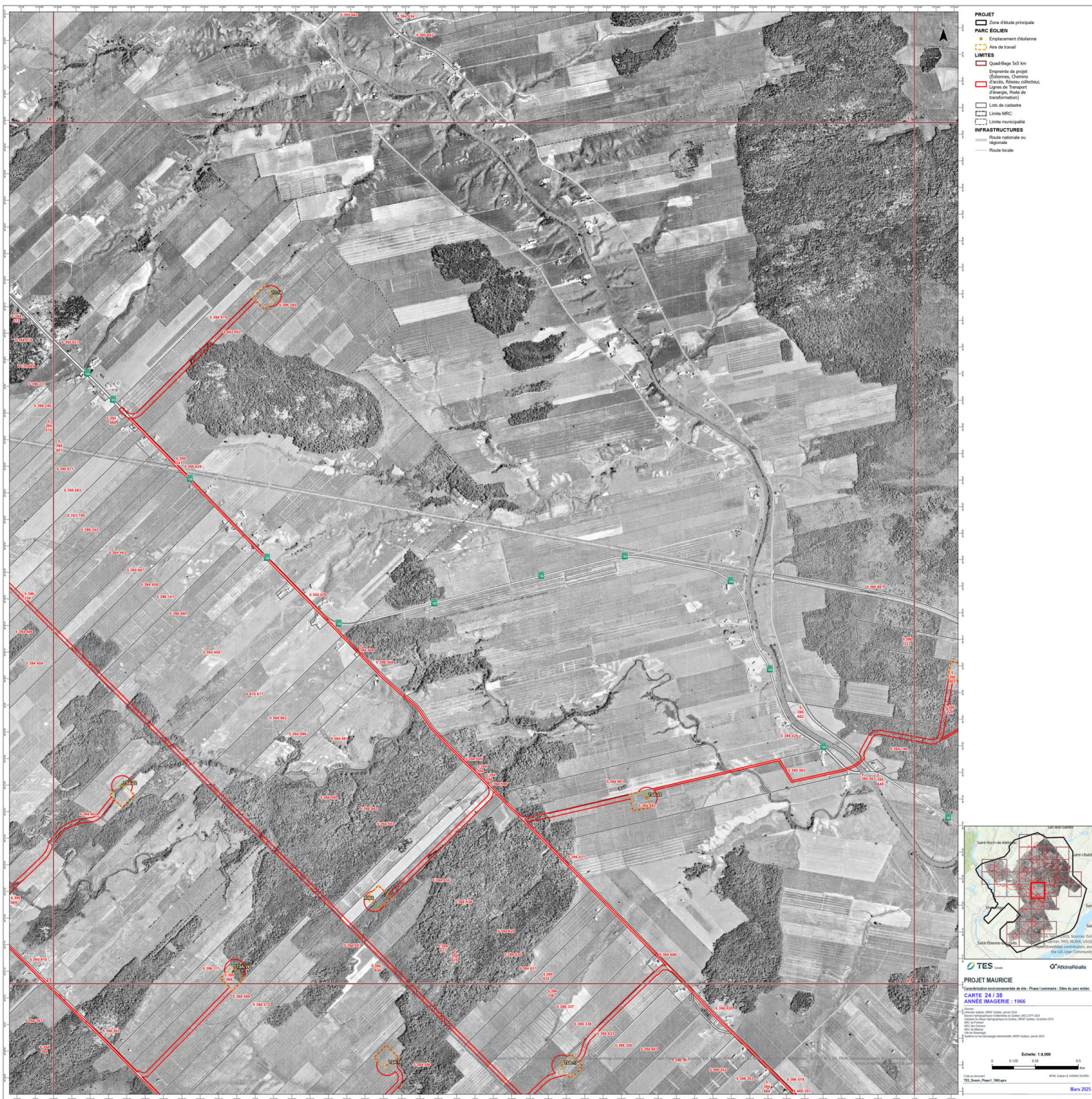
Source: Eri, TomTom, Garmin, FAO, NOAA, USGS, © OpenStreetMap contributors, and the GIS User Community. Sources: Eri, Masar, Airbus DS, USGS, NOAA, NASA, CSAR, N. Robinson, RIZAS, NLS, OS, NOAA, GeoDataLyon, Rijswaterland, USGS, Sentinel, FEMA, Intermap, and the GIS User Community.

Échelle 1:5,000  
0 100 200 Mètres  
Mars 2023

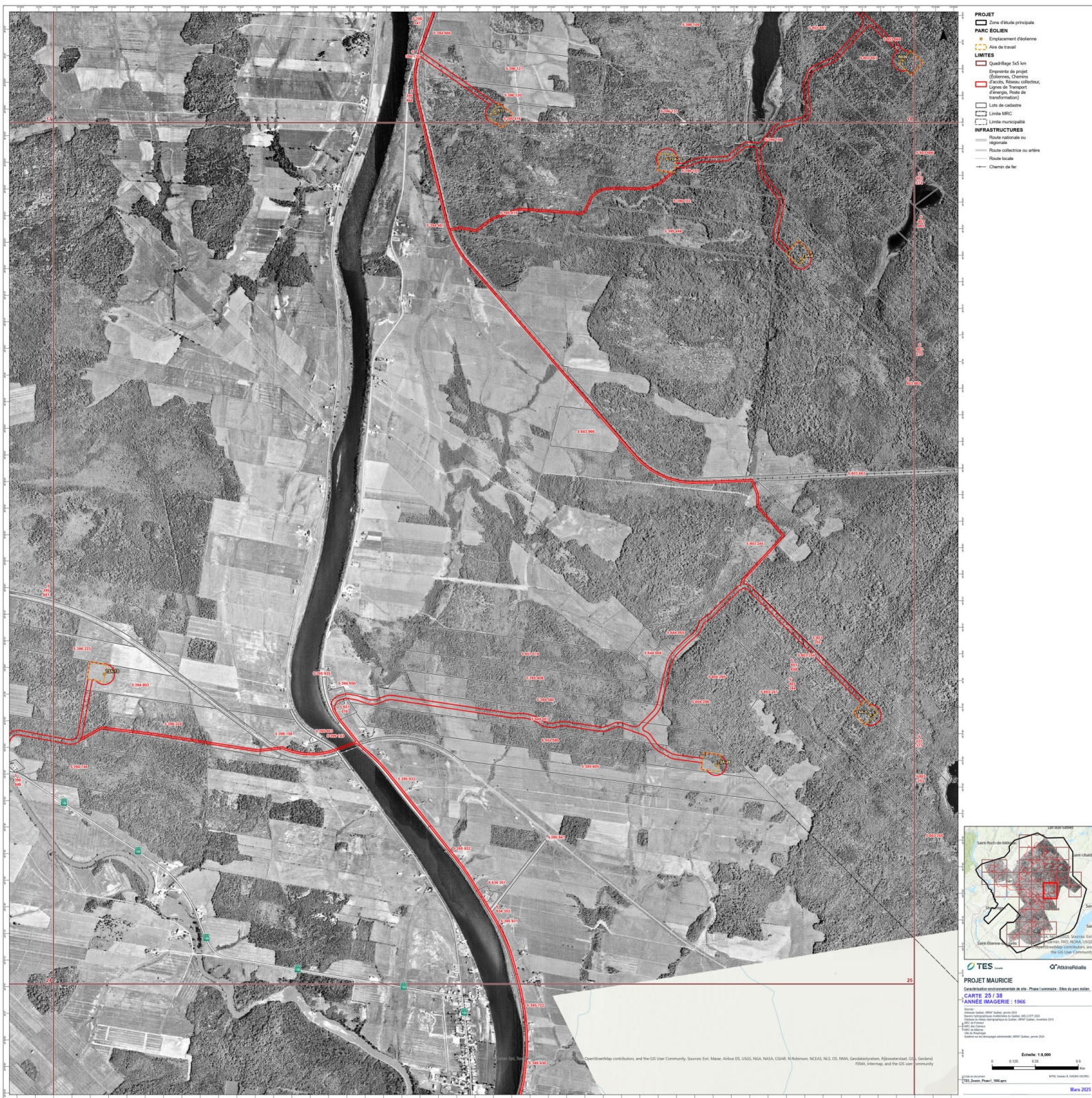




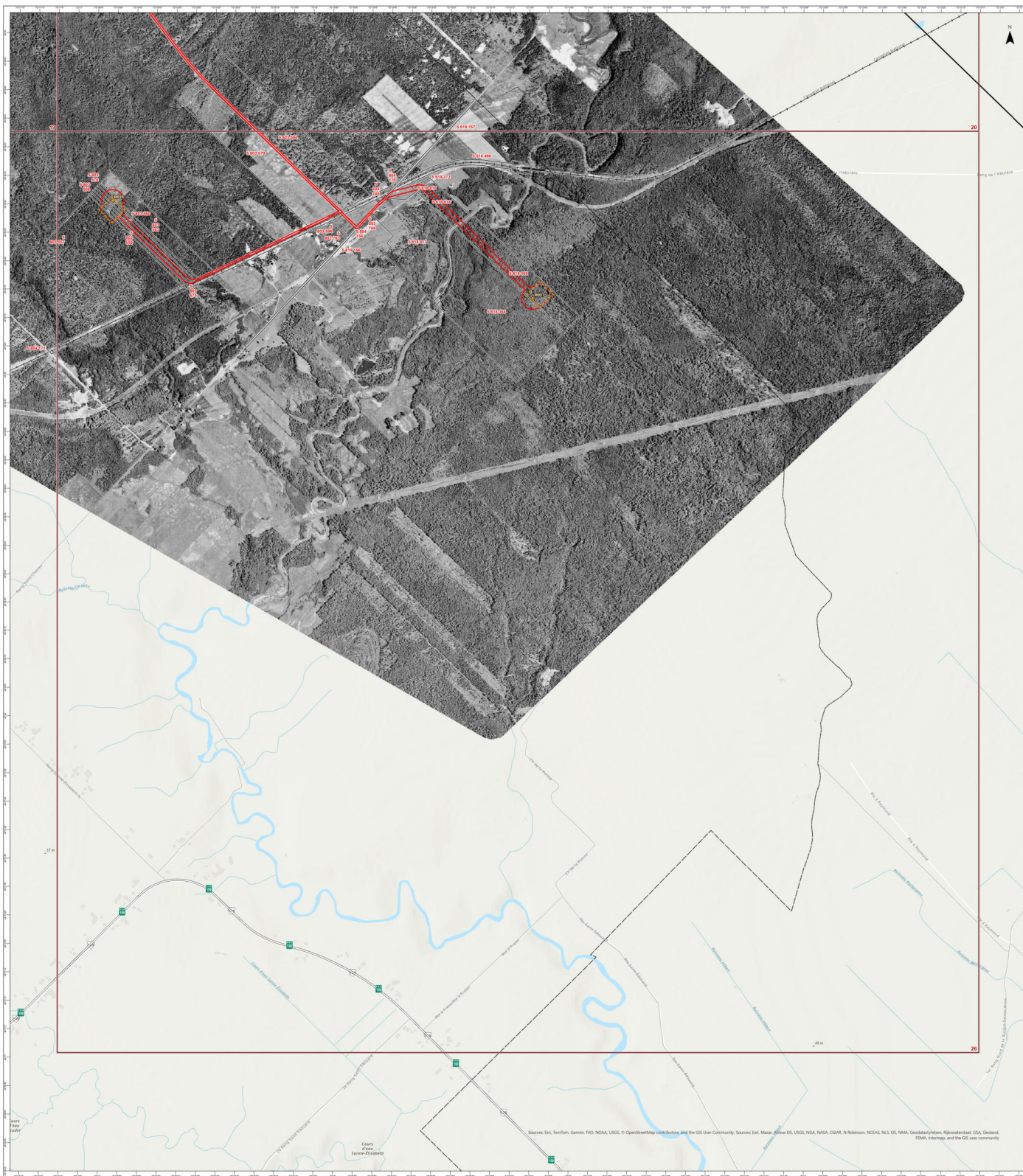












**PROJET**  
Zone d'étude principale

**PARC EOLIEN**  
Emplacement d'éolienne  
Aire de travail

**LIMITES**  
Quadrillage 5x5 km  
Emprise de projet  
Géolignes, Chemins  
d'accès, Réseau collectif,  
d'énergie, Route de  
transformation

**INFRASTRUCTURES**  
Route nationale ou  
régionale  
Route locale  
Chemin de fer

**PROJET MAURICIE**  
Cartographie et cartographie de site. Phase 1: Lignes de site de projet.  
CARTES 26 / 28  
ANNÉE IMAGERIE : 1986

Source: ESRI, TomTom, Garmin, FAO, NOAA, USGS, © OpenStreetMap contributors, and the GIS User Community. Sources: ESRI, TomTom, Garmin, FAO, NOAA, USGS, © OpenStreetMap contributors, and the GIS User Community. Sources: ESRI, TomTom, Garmin, FAO, NOAA, USGS, © OpenStreetMap contributors, and the GIS User Community.

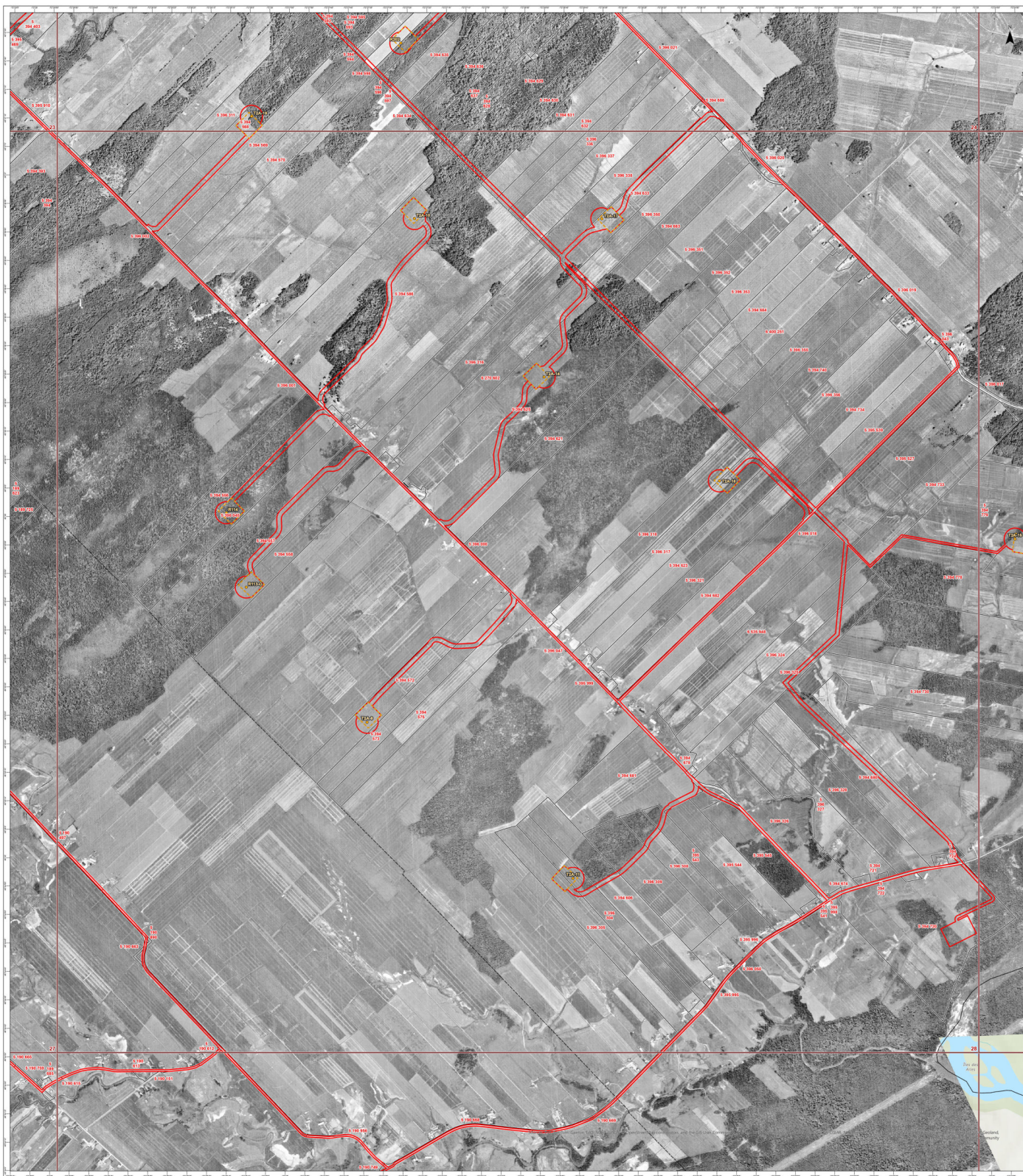
Échelle 1:5,000  
0 500 1000 M

Mars 2023

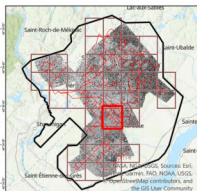






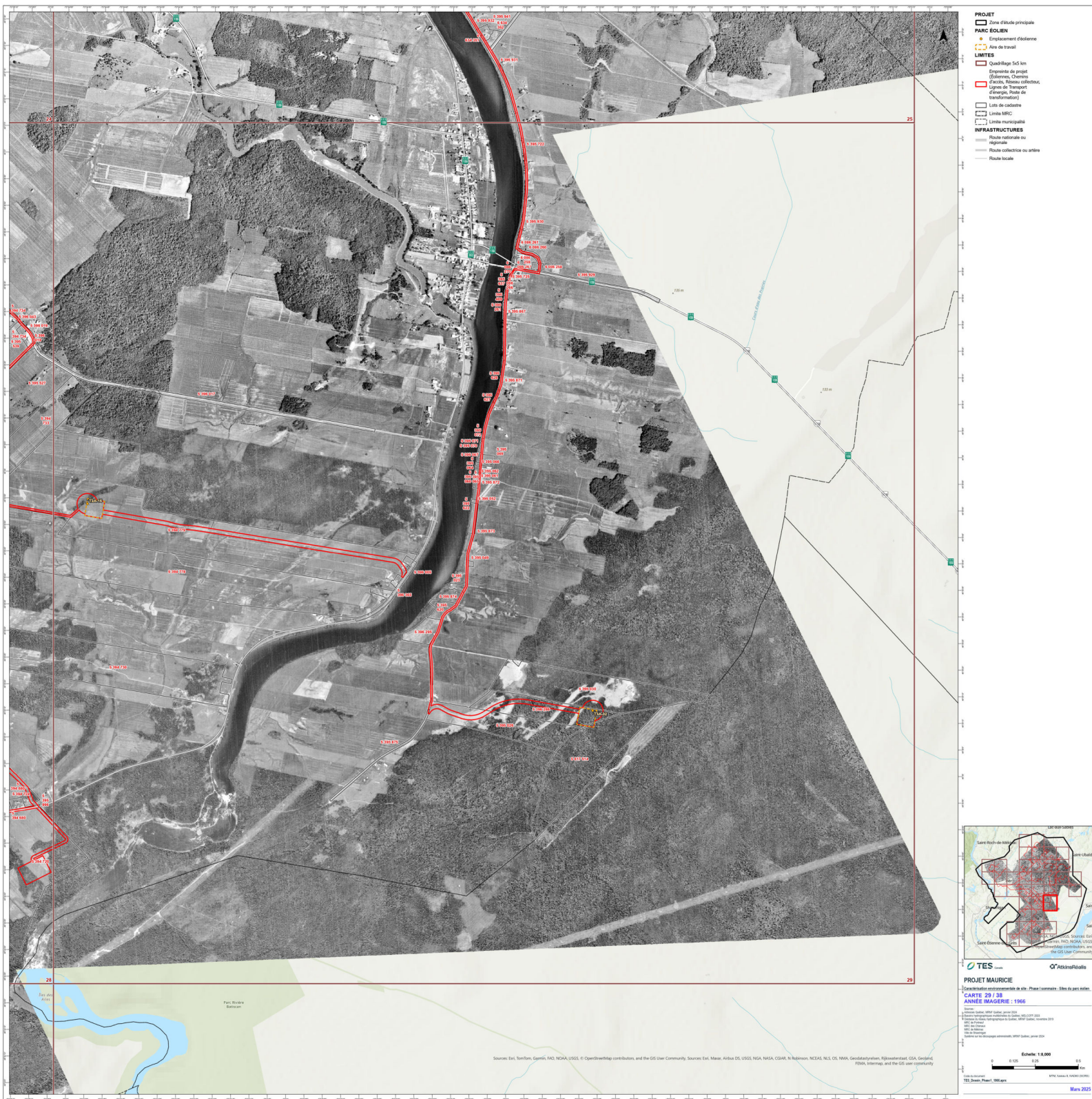


- PROJET**  
Zone d'étude principale
- PARC ÉOLIEN**  
Emplacement d'éolienne  
Aire de travail
- LIMITES**  
Quadrillage 5x5 km  
Emprise de projet  
Géolignes, Chemins  
d'accès, Réseau collectif,  
Lignes de Transport  
d'énergie, Poste de  
transformation  
Lots de cadastre  
Lignes MRC  
Lignes municipales
- INFRASTRUCTURES**  
Routes collectives ou artères  
Routes locales




**PROJET MAURICIE**  
Carte 28 / 38  
ANNEE MAURICIE : 1966  
Échelle : 1:5,000  
Mars 2025

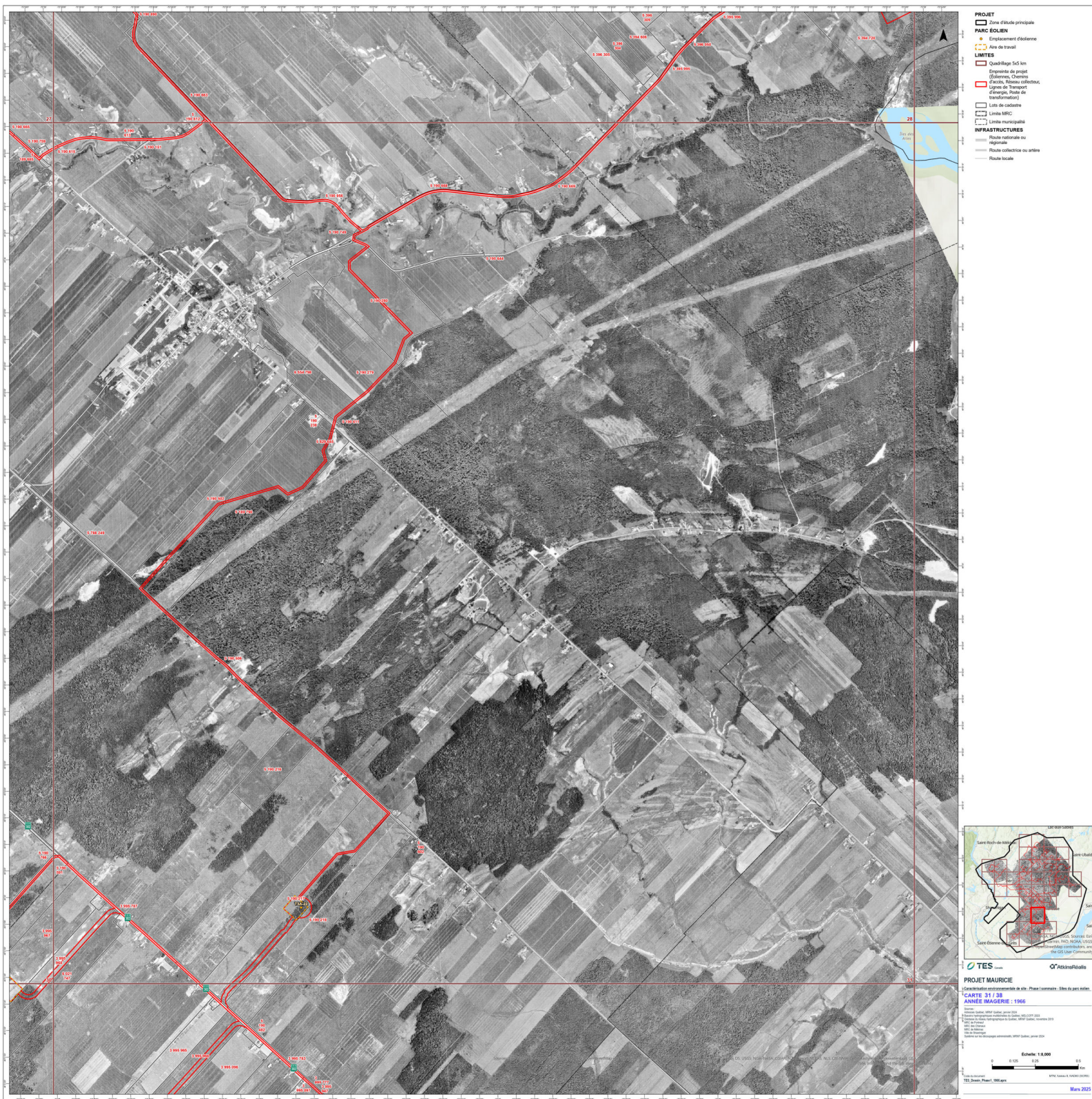


















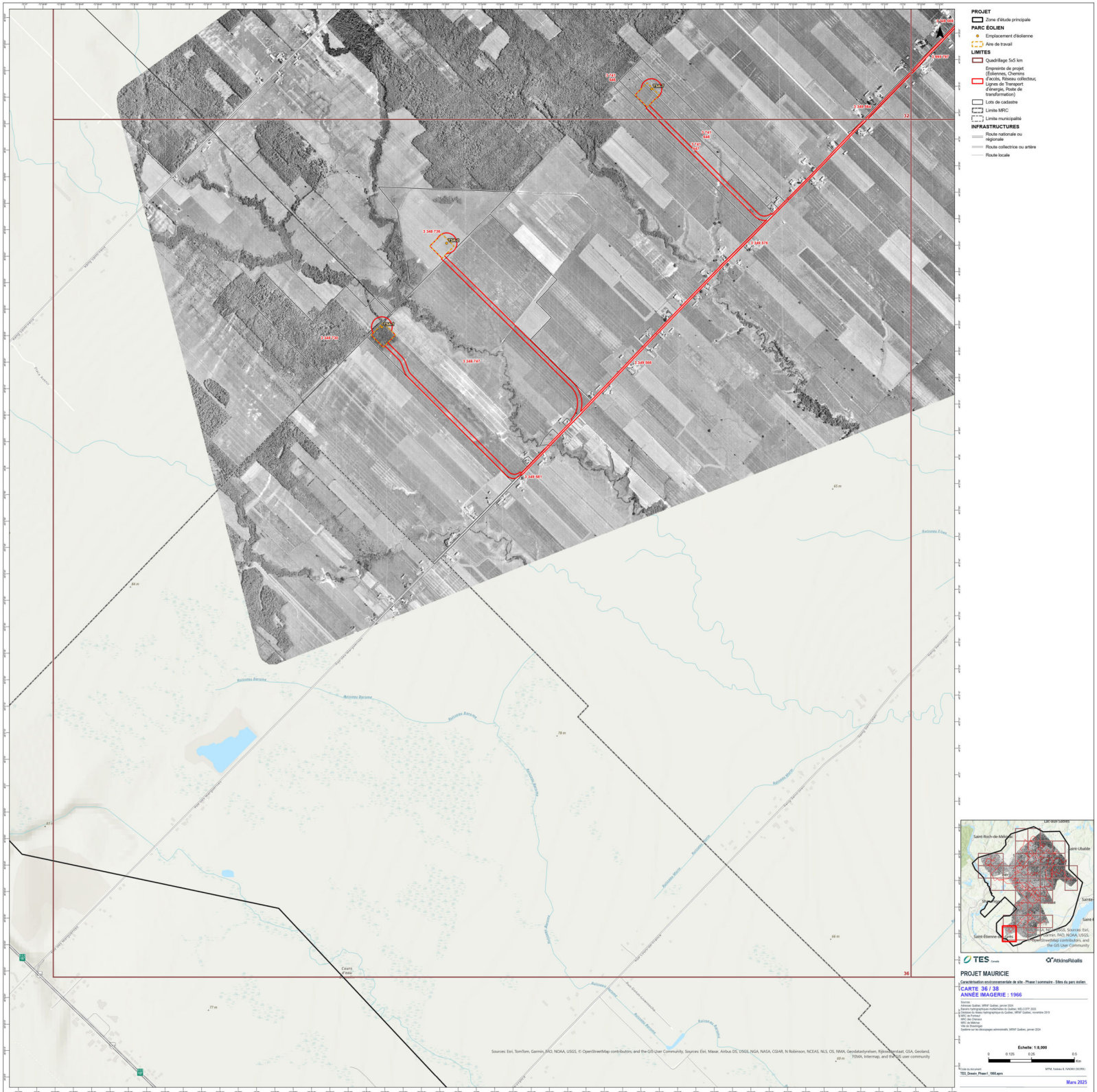




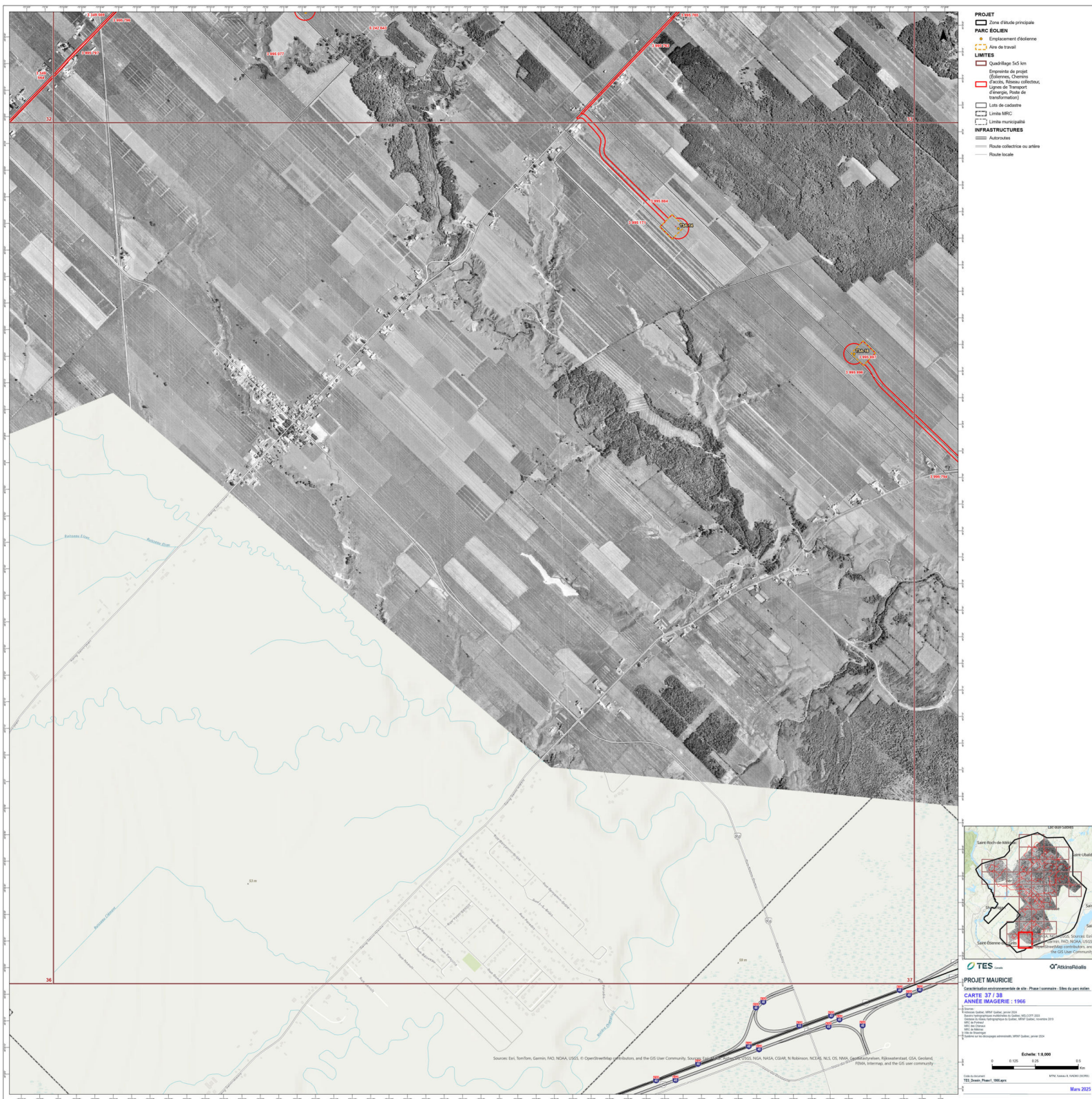




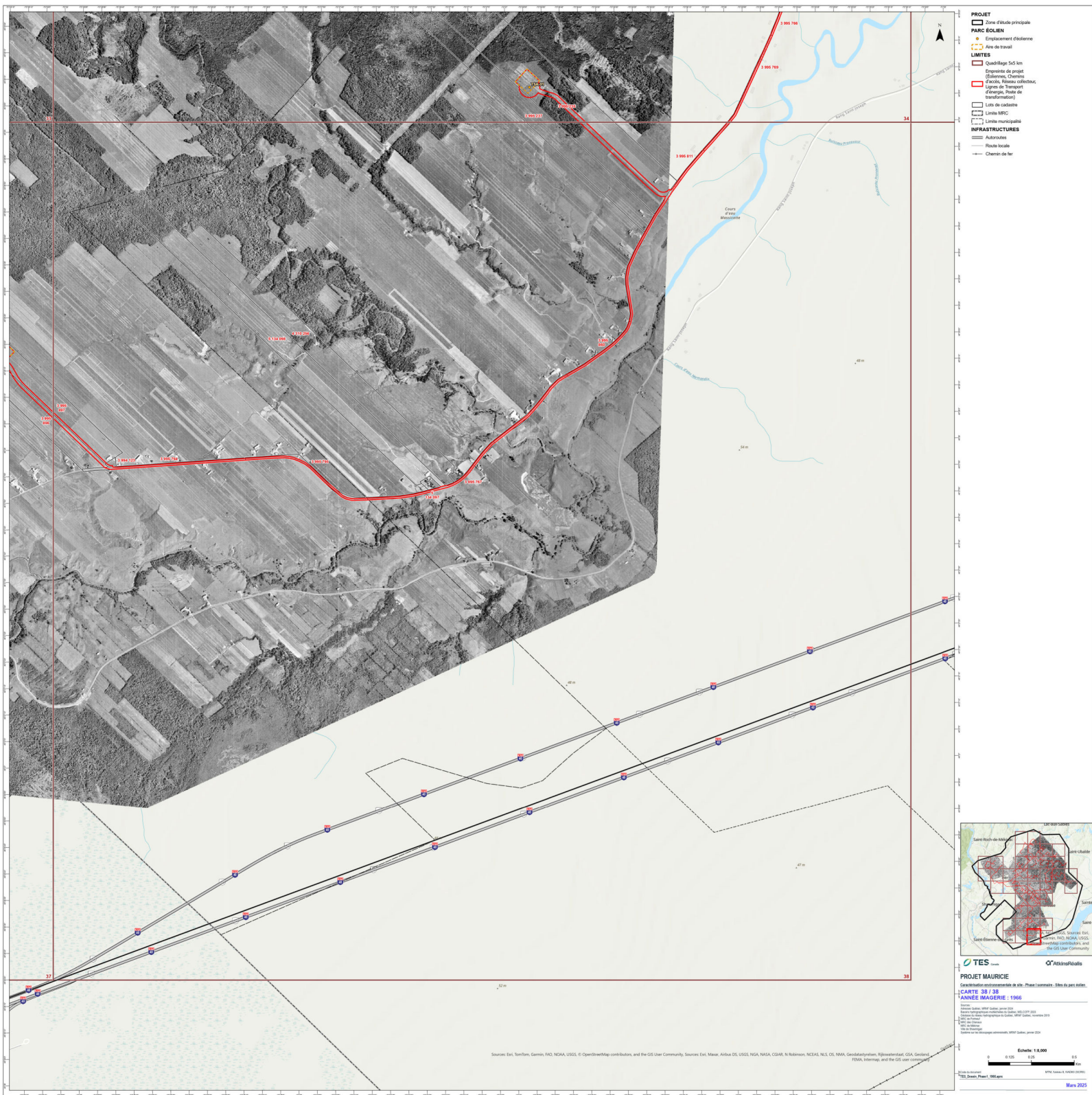




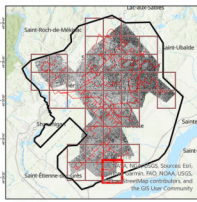






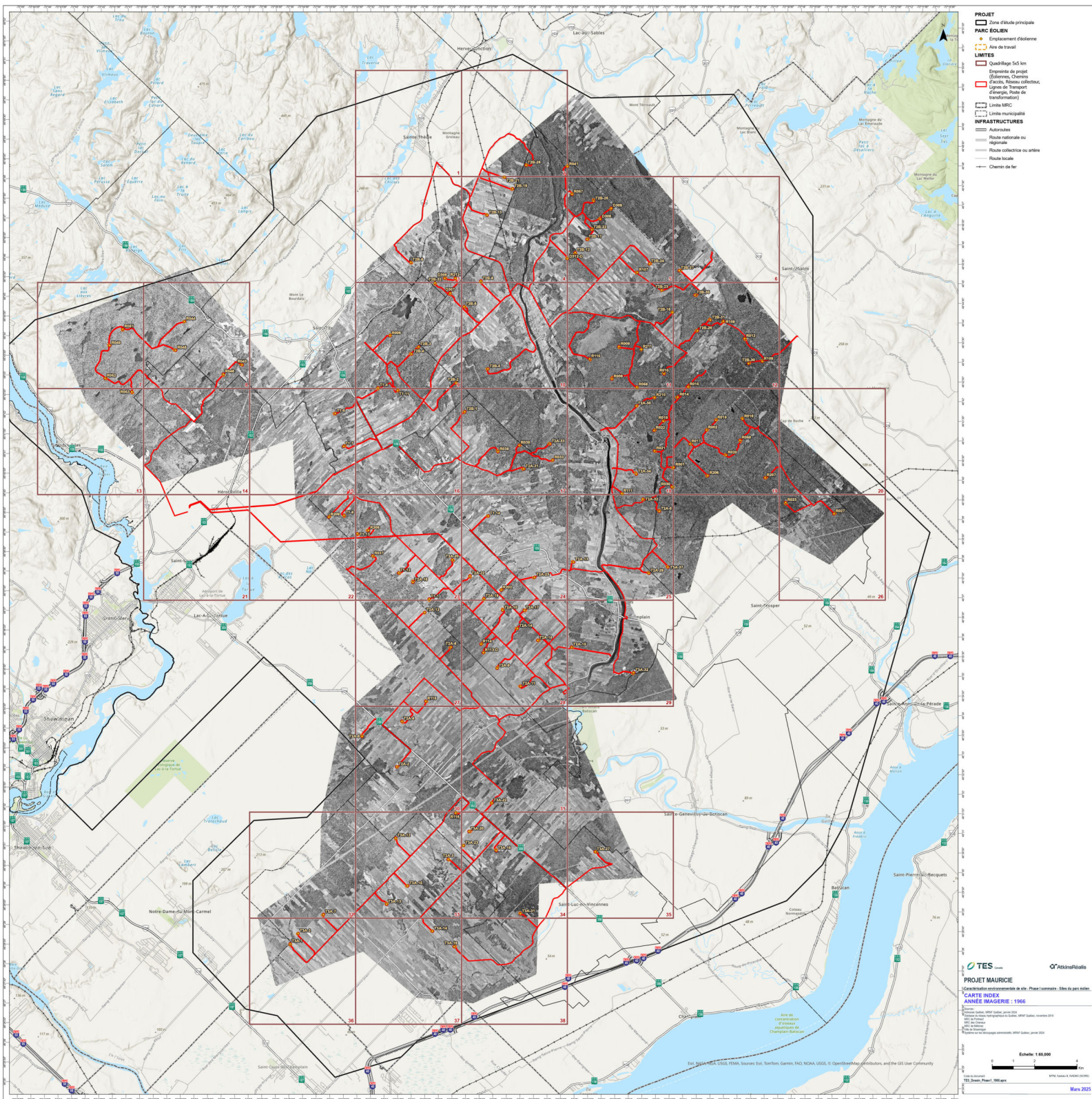


- PROJET**  
Zone d'étude principale  
**PARC SOLAIRE**  
Emplacement d'installation  
Aire de travail  
**LIMITES**  
Quadrillage 5x5 km  
Emprise de projet  
Géométrie, Chemins  
Lignes de Transport  
d'énergie, Poste de  
transformation  
Lots de cadastre  
Lignes SPIC  
Lignes municipales  
**INFRASTRUCTURES**  
Autoroutes  
Routes locales  
Chemin de fer

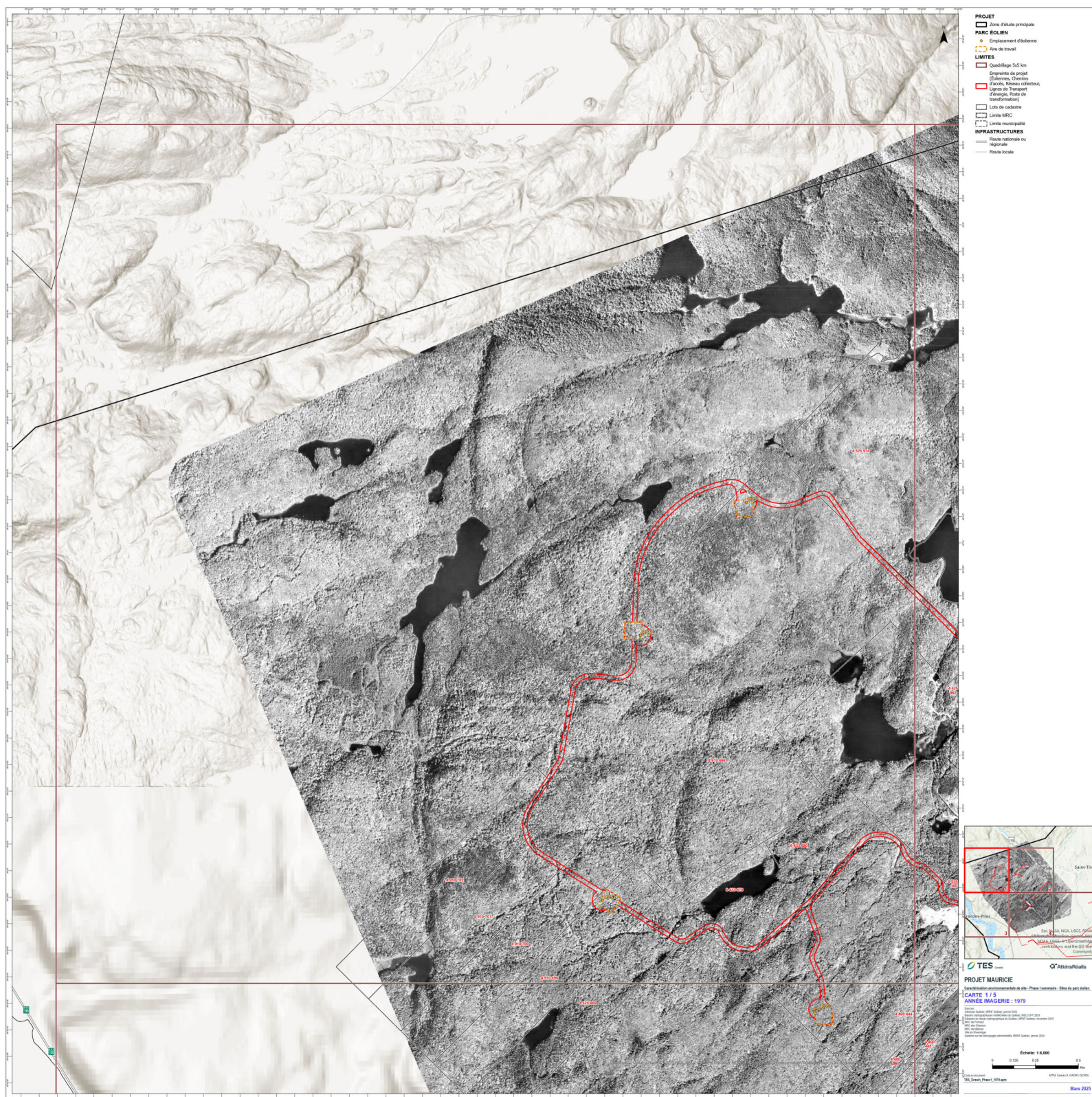


**PROJET MAURITANIE**  
Cartographie et aménagement de site - Phase 1 : Lignes de site de projet  
**ANNÉE IMAGERIE : 1986**  
Sources: Esri, TomTom, Garmin, FAO, NOAA, USGS, © OpenStreetMap contributors, and the GIS User Community. Sources: Esri, Maxar, Airbus DS, USGS, NOAA, NASA, CSAIR, N Robinson, NCEAS, NLS, OS, NOAA, GeoDataLyon, Rijswijk/Lant, GSA, GeoBasis, FEMA, Intermap, and the GIS user community.  
Échelle: 1:5,000  
0 5 10 15 20 Km  
Mars 2023






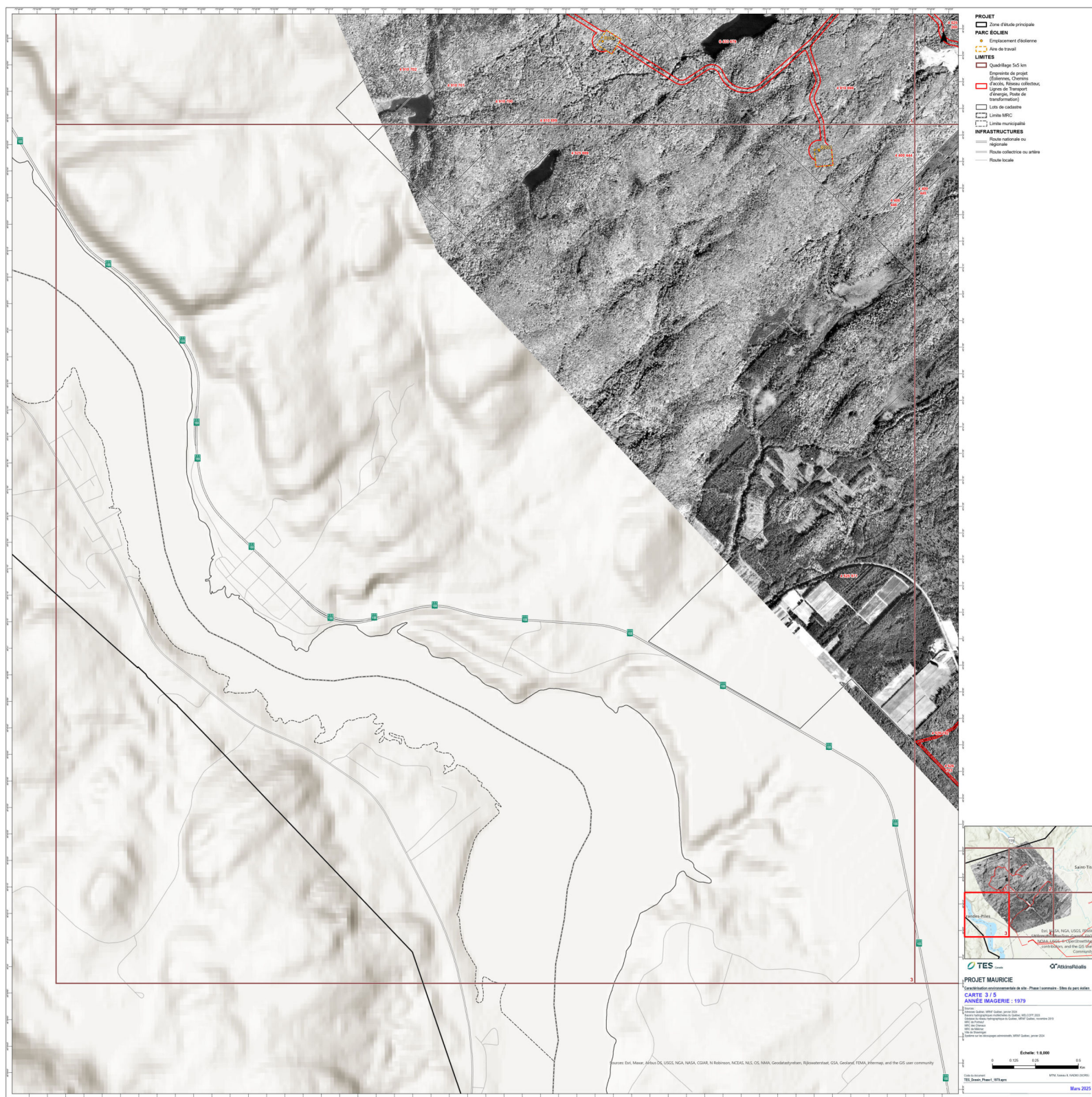




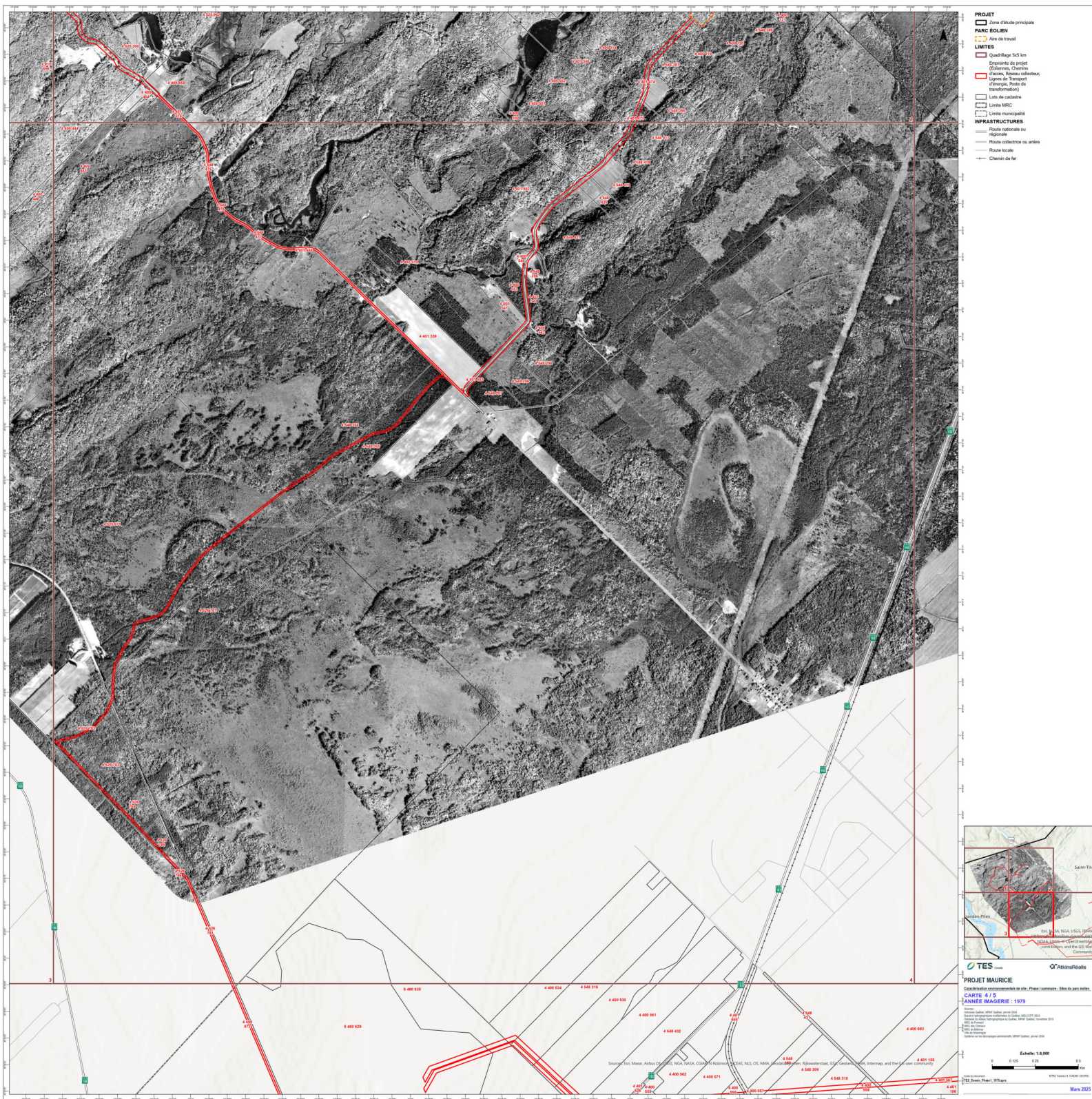




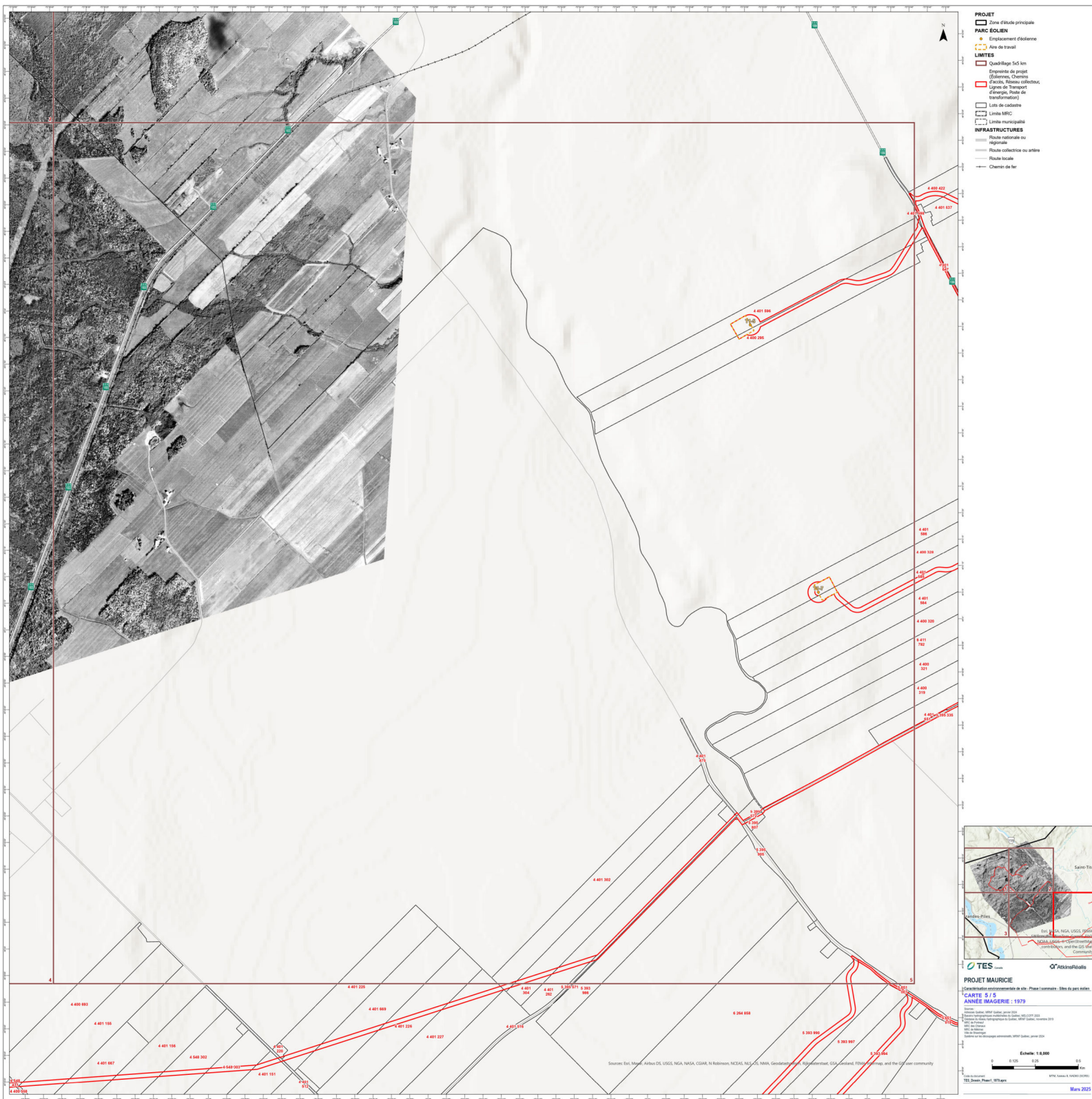




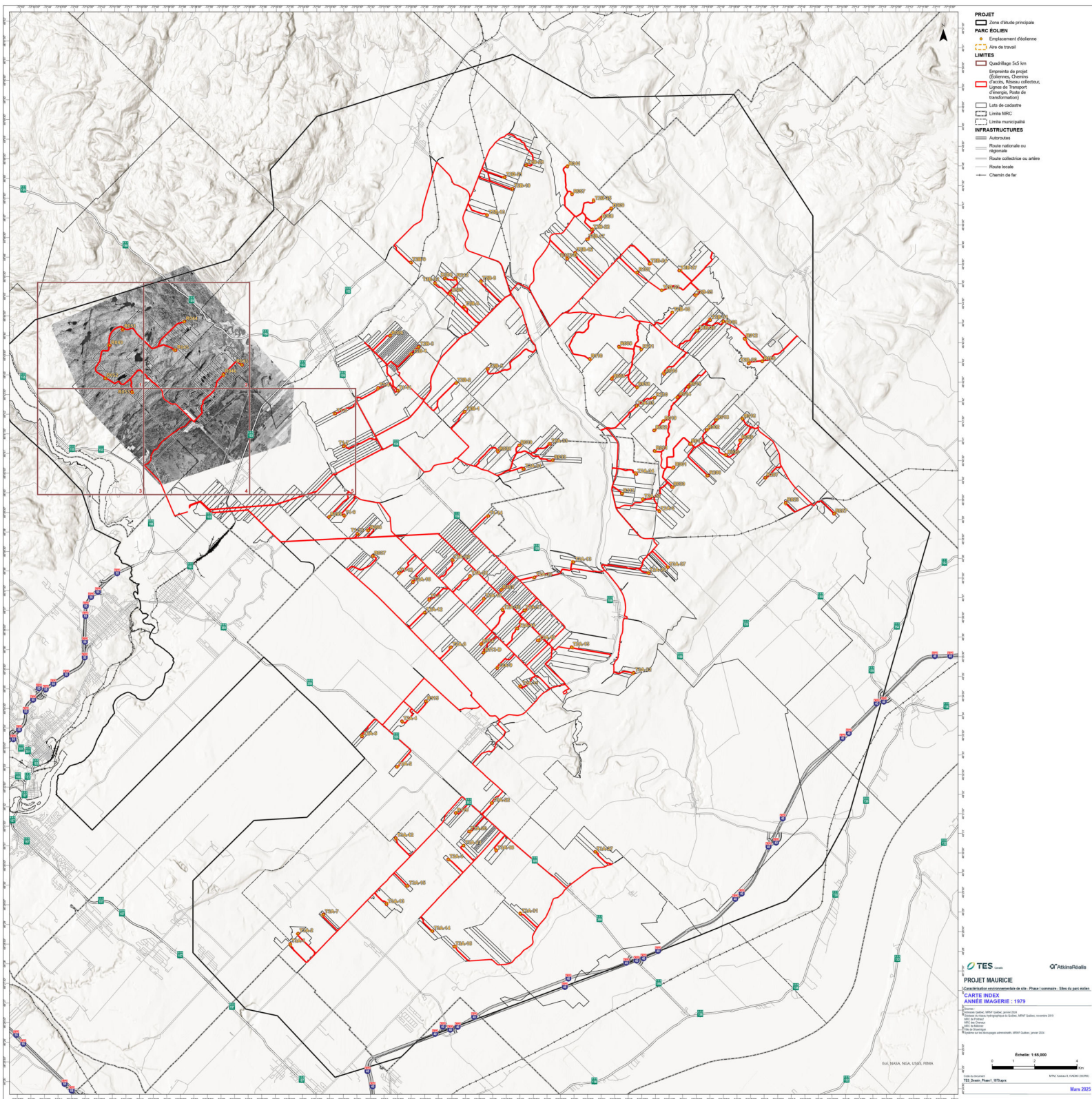




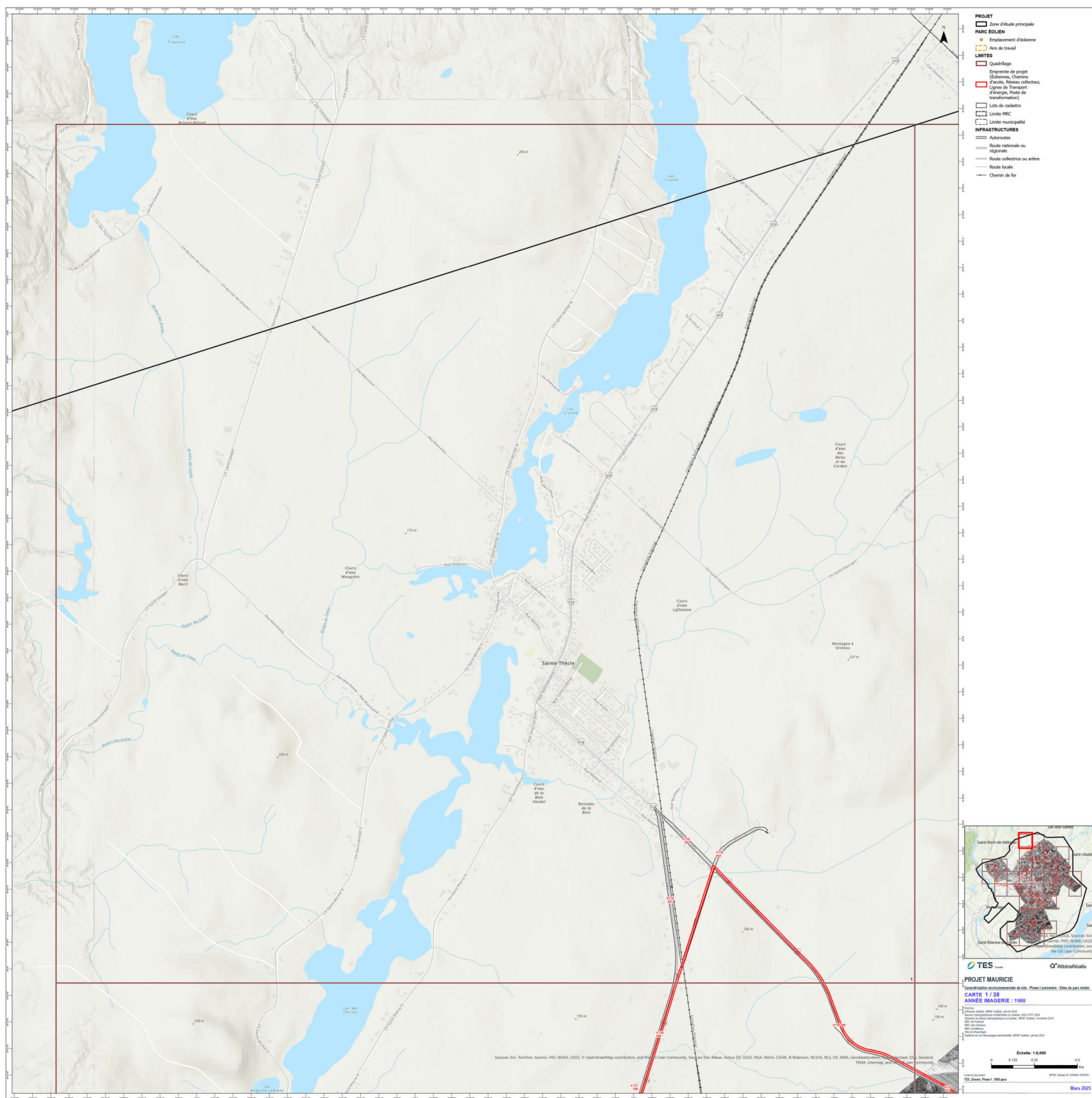




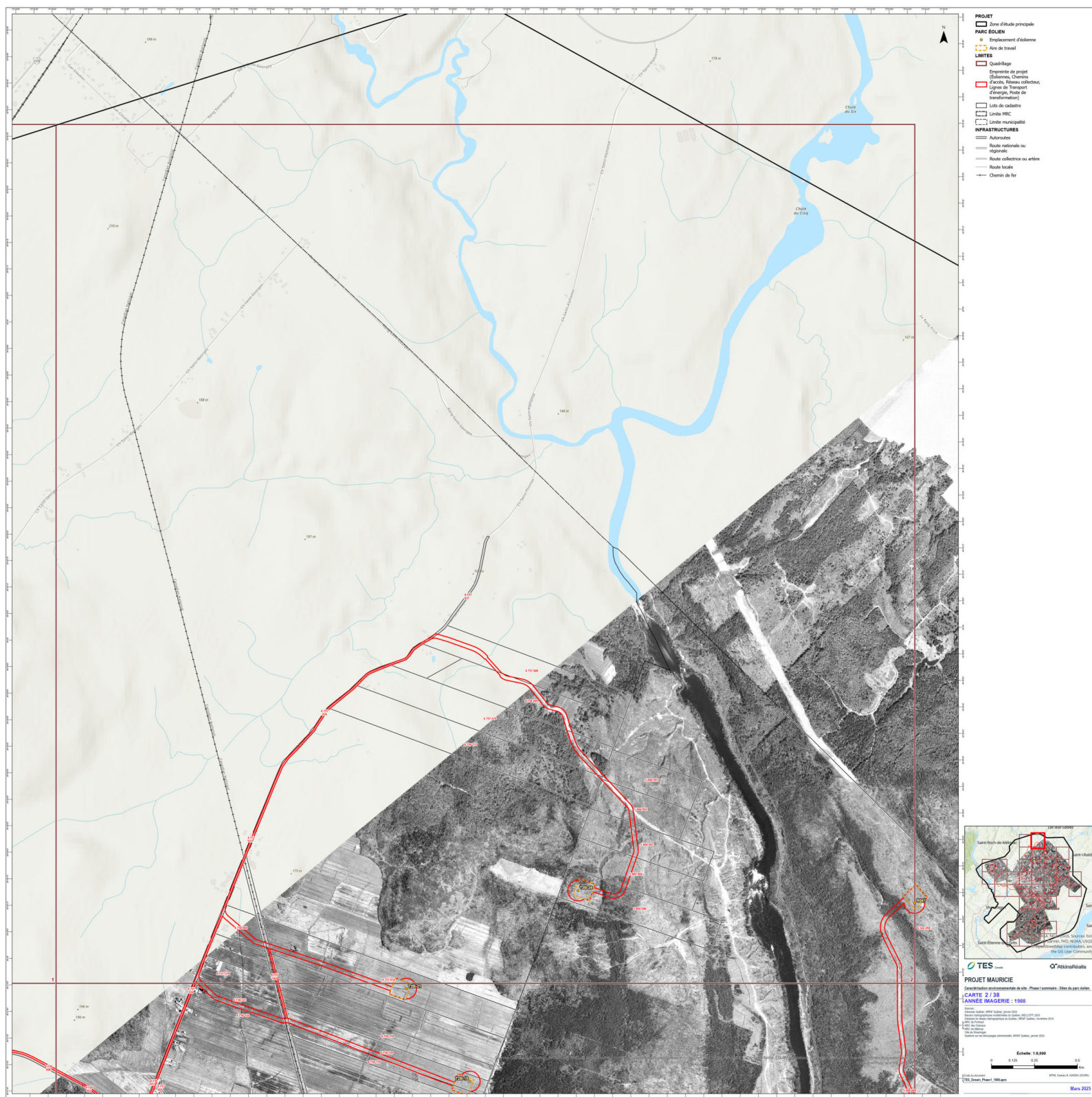




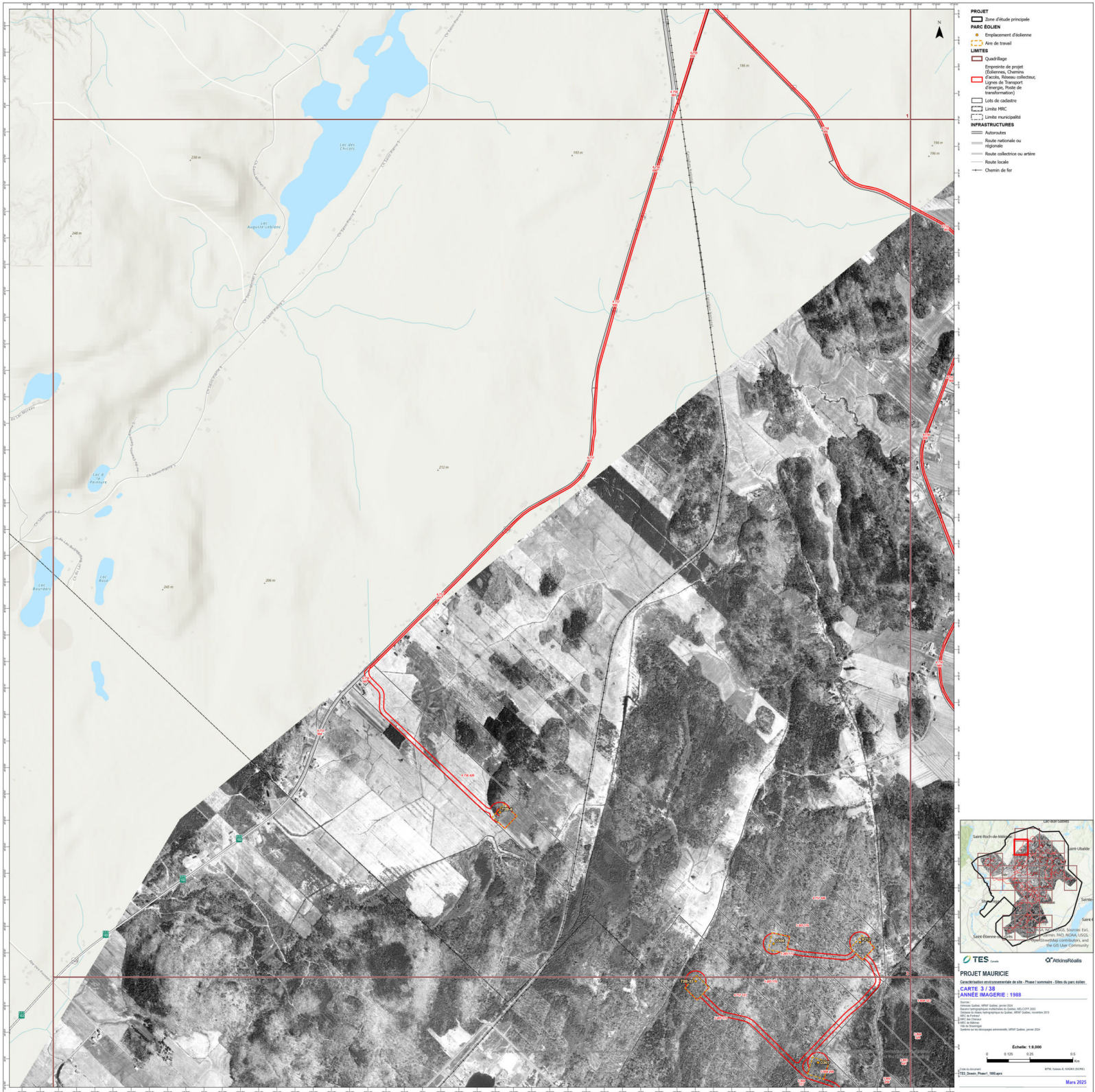














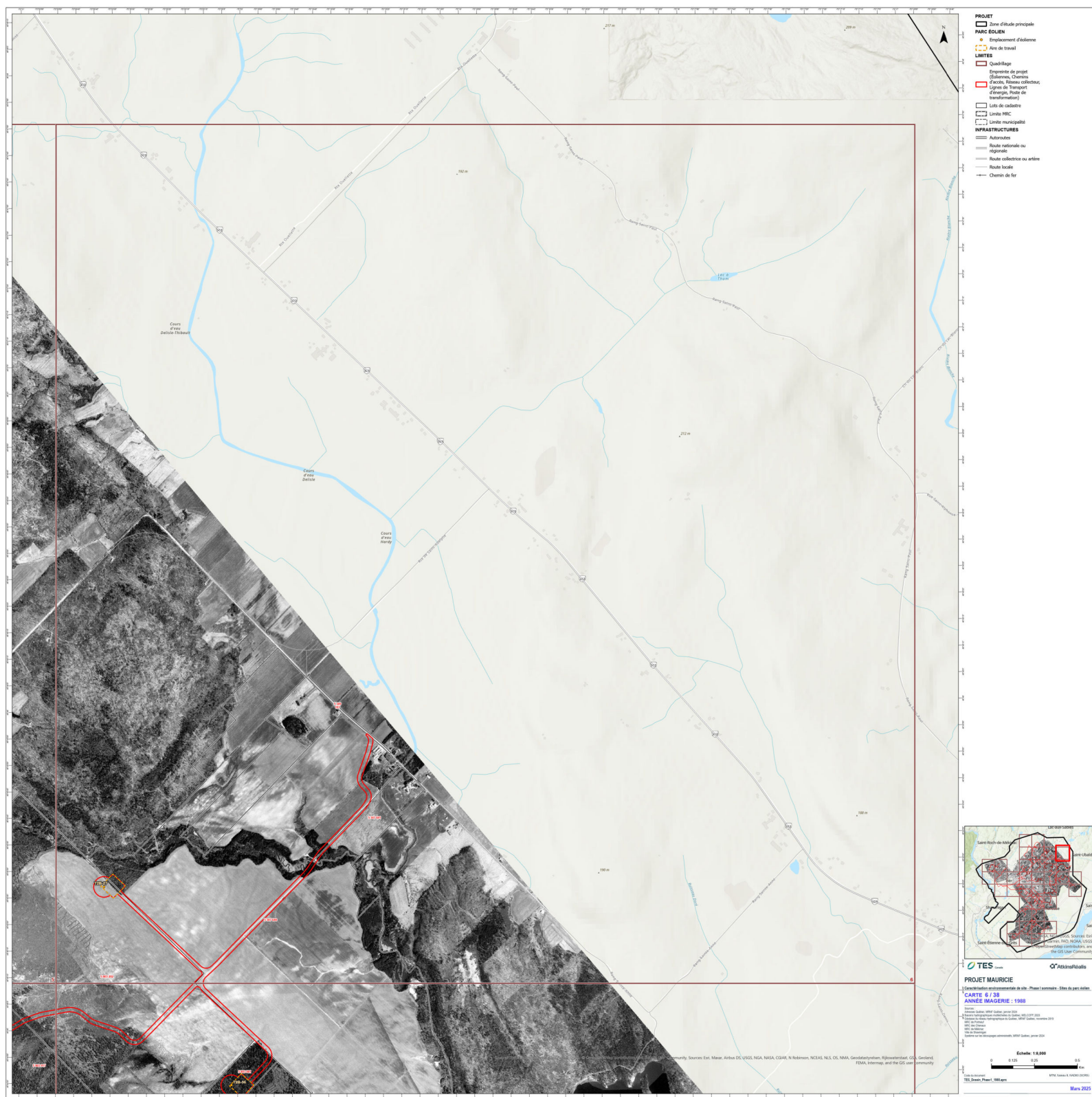




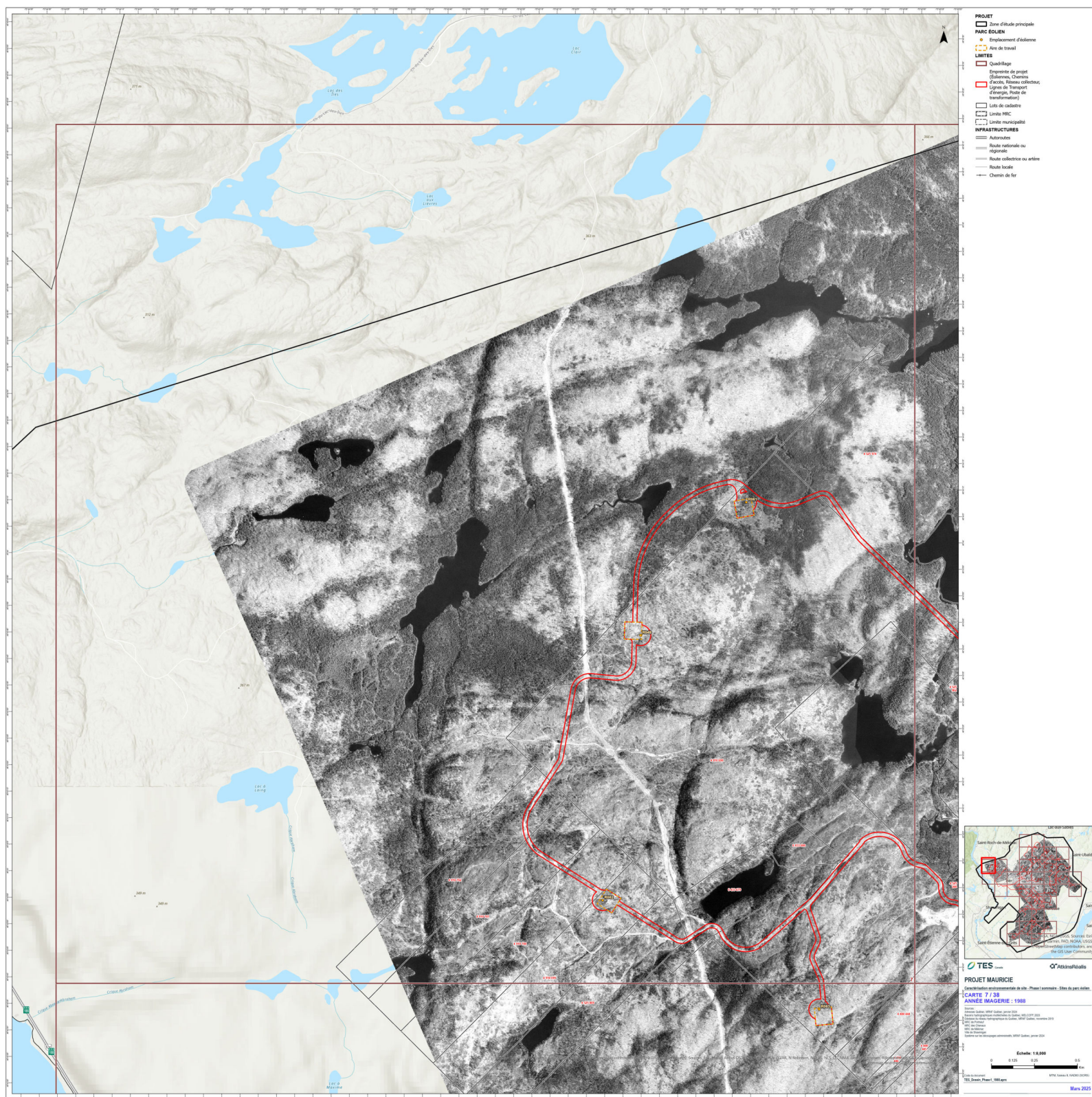




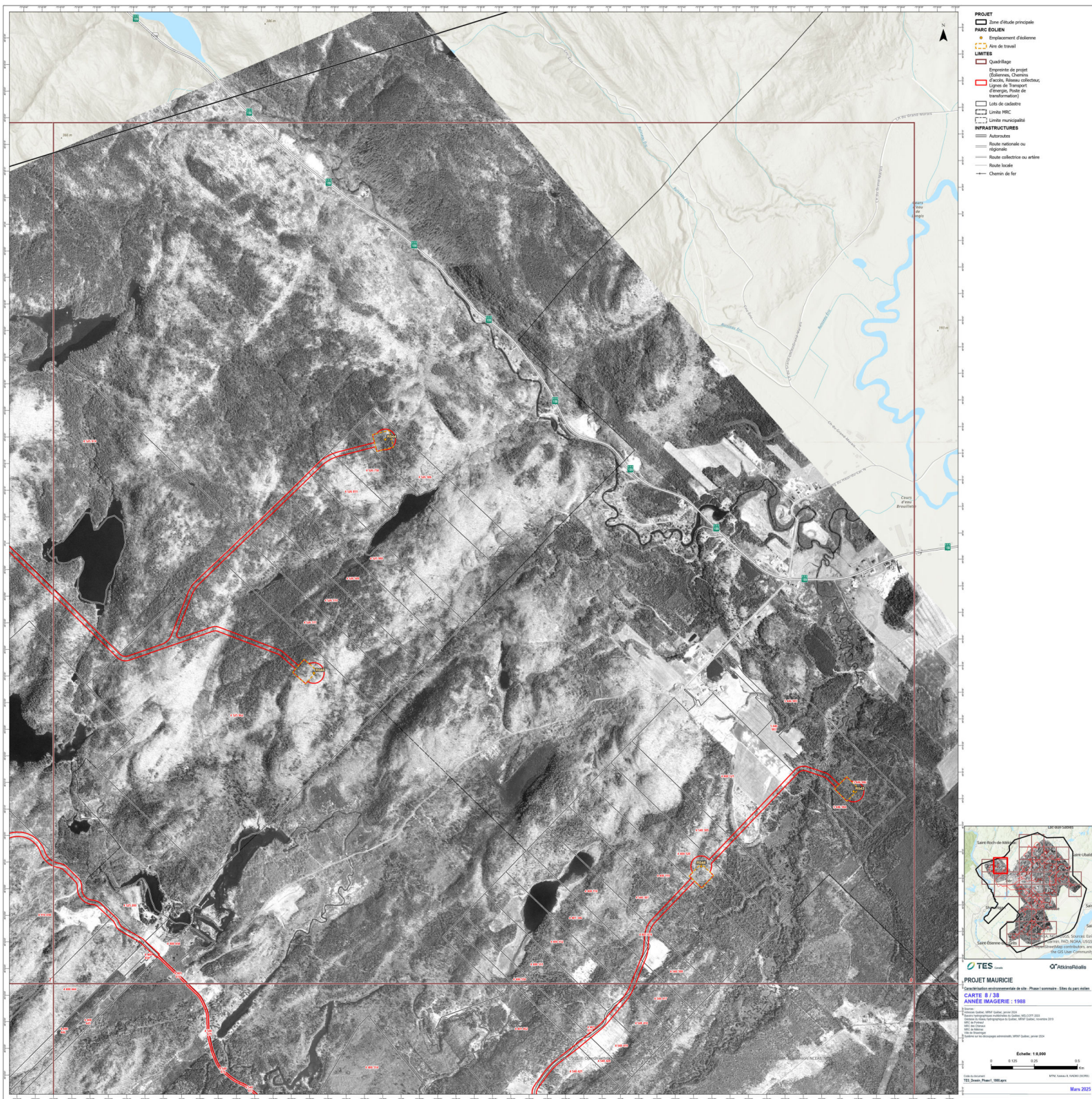




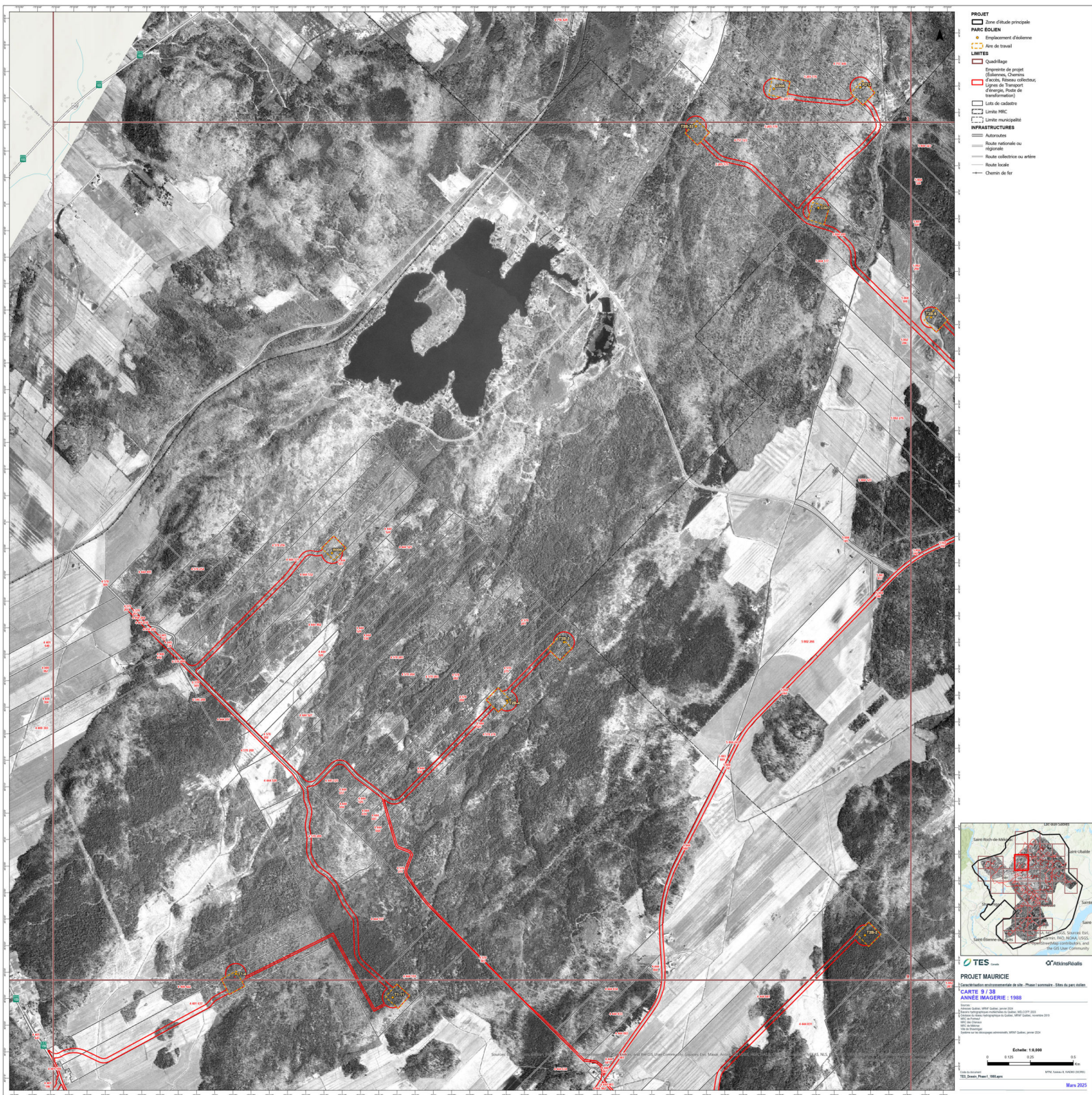




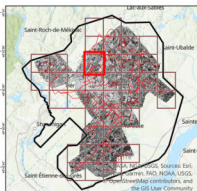








- PROJET**
- Zone d'étude principale
  - PARC SOLIEN
  - Emplacement d'écoulement
  - Zone de travail
- LIMITES**
- Quadrillage
  - Emprise de projet (Géométrie, Cheminée, Accès, Route collective, Ligne de Transport, Énergie, Poste de transformation)
  - Lits de cadastre
  - Limite MRC
  - Limite municipalité
- INFRASTRUCTURES**
- Autoroutes
  - Road nationale ou régionale
  - Road collective ou artère
  - Road locale
  - Chemin de fer



**PROJET MAURICIE**

Consultation et accompagnement de site - Phase 1 : sondages - Sites du parc solien.

**SECTEUR 9/38**

**ANNEE IMAGERIE : 1988**

Source : Carte IGN, 1:50,000, janvier 2004  
Bases de données géométriques et géographiques de l'IGN, 2004  
Données de terrain géométriques et géographiques de l'IGN, 2004  
Données de terrain géométriques et géographiques de l'IGN, 2004  
Données de terrain géométriques et géographiques de l'IGN, 2004  
Données de terrain géométriques et géographiques de l'IGN, 2004

Echelle : 1:50,000

0 100 200 300 400 500 600 700 800 900 1000

1000 Mètres

Mars 2023



