



Ville de Shawinigan

Dossier central

Identification de l'immeuble

Matricule: 6867-75-9638-0-000-0000 No dos.: 350649 No certificat: Date: __/__/__

Adresse: ROUTE DES DEFRICHEURS, St-Georges de Champlain

Code postal: ☐ Condos Quote-Part Condo

Type de bâtiment: Construction (estimée):

Classe de construction: Date apparente:

Classe industrielle:

Catégorie de bâtiment: Nombre de logements:

Catégorie non résidentielle: Nombre d'étages:

Pourcentage non résidentiel: Autres locaux:

Lien physique: Nb chambres locatives:

Genre de construction: Condition d'inscription: Propriétaire du terrain

Code d'utilisation

Général: 9100 Espace de terrain non aménagé et non exploité (excluant l'exploitation non commerciale de la forêt)

Bâtiment:

Local:

Propriétaire

Propriétaire: VILLE DE SHAWINIGAN Pourcentage de propriété:

Au soin de: Date d'inscription: 26/11/2013

Adresse postale: 550 AVENUE DE L'HOTEL-DE-VILLE C.P. 400

Ville, province: SHAWINIGAN QC

Code postal: G9N 6V3

C.P. Succ.

Valeurs / Terrain

Date de prise d'effet: 01/01/2019 Évaluation antérieure

Valeur bâtiesse: 0,00 \$ 0,00 \$

Valeur terrain: 216 600,00 \$ 106 300,00 \$

Valeur immeuble: 216 600,00 \$ 106 300,00 \$

Valeur unif. (mutation): 214 434,00 \$

Valeur scolaire EAE: 0,00 \$

Valeur bâtiesse EAE: 0,00 \$

Valeur terrain EAE: 0,00 \$

Valeur totale EAE: 0,00 \$

Frontage: 177.390 m Zonage agricole: Blanc

Profondeur: 937.900 m Zonage municipal: AF-8703, C-9701

Superficie: 173 243.300 m² Unité de voisinage: I464

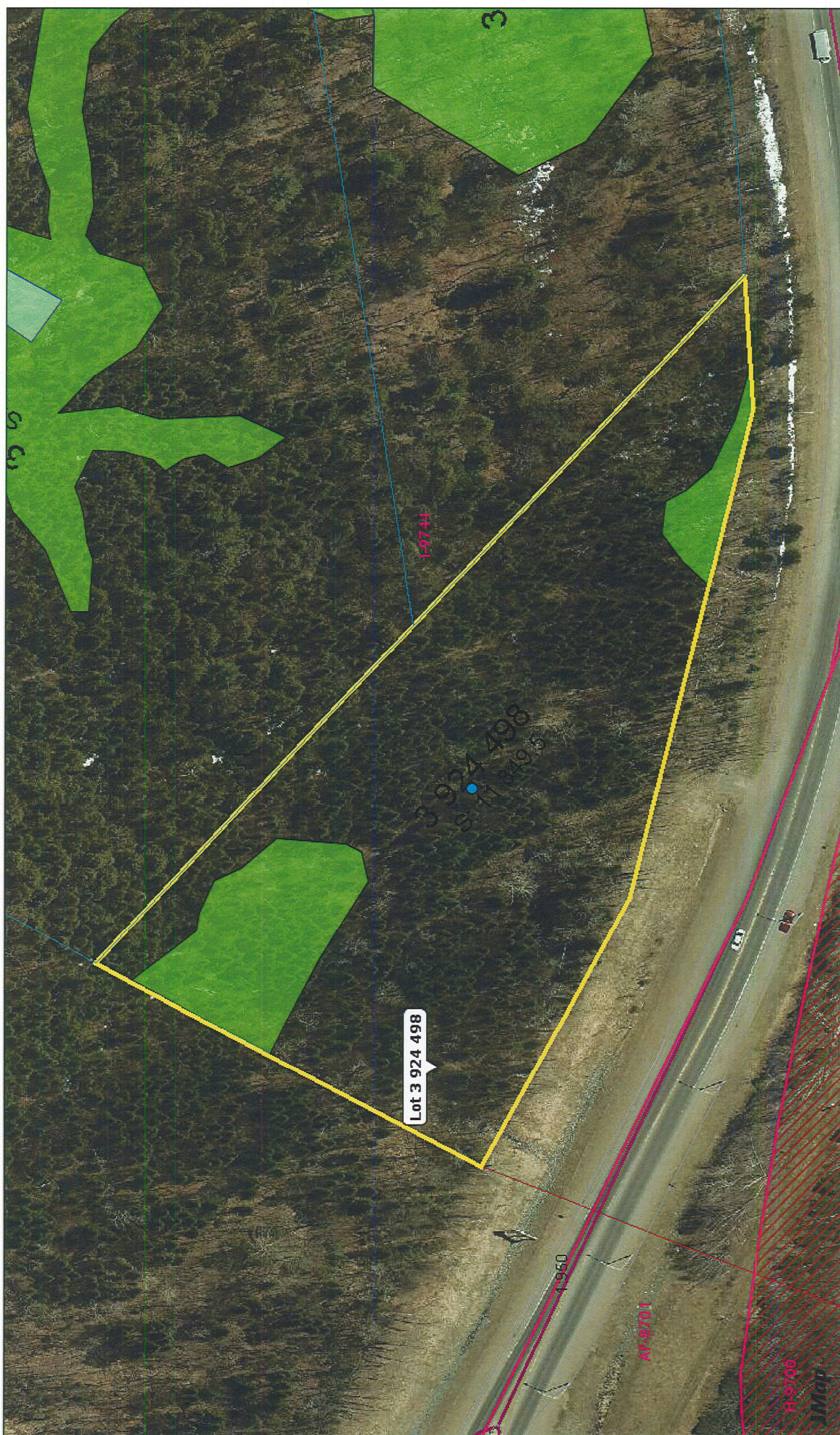
Superficie zonée: 0.00 m² Utilisation opt./prob.: Terrain vague desservi ☐

Superficie totale EAE: 0.00 m² Fonds de terre:

Cadastres

3924523

Répartitions fiscales			
Loi	Montant	Partie imp.	Imp.
	216 600,00 \$	I	2
F-2.12043	216 600,00 \$	T	2



Ville de Shawinigan

Dossier central

Identification de l'immeuble

Matricule: 6867-62-9916-0-000-0000 No dos.: 350631 No certificat: Date: __/__/__

Adresse: ROUTE DES DEFRIQUEURS, St-Georges de Champlain

Code postal: ☐ Condos Quote-Part Condo

Type de bâtiment: Construction (estimée):

Classe de construction: Date apparente:

Classe industrielle:


Catégorie de bâtiment: Nombre de logements:

Catégorie non résidentielle: Nombre d'étages:

Pourcentage non résidentiel: Autres locaux:

Lien physique: Nb chambres locatives:

Genre de construction: Condition d'inscription: Propriétaire du terrain



Code d'utilisation

Général: 9100 Espace de terrain non aménagé et non exploité (excluant l'exploitation non commerciale de la forêt)

Bâtiment:

Local:

Propriétaire

Propriétaire: VILLE DE SHAWINIGAN Pourcentage de propriété: 100.00 %

Au soin de: Date d'inscription: 09/10/2012

Adresse postale: 550 AVENUE DE L'HOTEL-DE-VILLE C.P. 400

Ville, province: SHAWINIGAN QC

Code postal: G9N 6V3

C.P. Succ.

Valeurs / Terrain

Date de prise d'effet:	01/01/2019	Évaluation antérieure
Valeur bâtiesse:	0,00 \$	0,00 \$
Valeur terrain:	7 700,00 \$	15 300,00 \$
Valeur immeuble:	7 700,00 \$	15 300,00 \$
Valeur unif. (mutation):	7 623,00 \$	
Valeur scolaire EAE:	0,00 \$	
Valeur bâtiesse EAE:	0,00 \$	
Valeur terrain EAE:	0,00 \$	
Valeur totale EAE:	0,00 \$	

Frontage: 49.990 m Zonage agricole: Blanc

Profondeur: 77.930 m Zonage municipal: AF-8701

Superficie: 6 132.900 m² Unité de voisinage: I464

Superficie zonée: 0.00 m² Utilisation opt./prob.: Terrain vague desservi ☐

Superficie totale EAE: 0.00 m² Fonds de terre:

Cadastres

3924505

Répartitions fiscales			
Loi	Montant	Partie imp.	Imp.
F-2.12043	7 700,00 \$	T	2
	7 700,00 \$	I	2

Certificat d'autorisation

Demande débutée le: 30/07/2013 Demande complétée le: 30/07/2013 No demande: 2013-01718

Type: **Démolition complète ou partielle d'une construction** No certificat: **2013-01673**
Nature: **HABITATION UNIFAMILIALE ISOLÉE** Résidentiel

Identification

Propriétaire

VILLE DE SHAWINIGAN
550 AVENUE DE L'HOTEL-DE-VILLE C.P. 400
SHAWINIGAN QC
G9N 6V3

Demandeur

VILLE DE SHAWINIGAN
Robert Hoffman
550 AVENUE DE L'HOTEL-DE-VILLE C.P. 400
SHAWINIGAN QC
G9N 6V3

Emplacement

Matricule: 6867-62-9916-0-000-0000	Code d'utilisation: 1000	Code d'utilisation projetée: 1000
Adresse: 913 AVENUE 90E, St-Georges de Champlain	Frontage: 49.99 m	
Zones: AF-8701	Profondeur: 77.93 m	
Lot distinct: <input type="checkbox"/>	Superficie: 6 132.90 m ²	
Code de zonage: Blanc	Nombre de logements: 1	
Secteur d'inspection: SECTEUR SAINT-GEORGES DE CHAMP	Année construction: 1987	
District électoral:	Nombre d'étages: 1.00	
Arrondissement:	Aire de plancher m ² :	
Service: Aucun	Nombre d'unités touchées:	
Cadastre: 3924505		

Travaux

Exécutant des travaux

Robert Fer & Métaux
3206, chemin des Buissons
Shawinigan
G9N 6T6 Tél (819) 536-9399
Télec.: (819) 539-7538
No RBQ: No NEQ:

Responsable

Tél.: (819) 536-9399
Date début des travaux: 30/07/2013
Date prévue fin des travaux: 31/10/2013
Date fin des travaux:

Renseignements comptables

Valeur des travaux:	0,00 \$	No facture:
Montant du permis:	0,00 \$	
Montant du dépôt garantie:	0,00 \$	No reçu:

Démolition complète ou partielle d'une constructionDémolition: Unités de logement supprimées: Assurance responsabilité: ☒Taxes payées: ☐Conservation des fondations: ☒Lieu de disposition des matériaux:

Documents requis	Requis	Reçu	Date réception
Moyens techniques utilisés pour démolir	<input checked="" type="checkbox"/>	<input checked="" type="checkbox"/>	30/07/2013
Usage projeté du terrain	<input checked="" type="checkbox"/>	<input checked="" type="checkbox"/>	30/07/2013
Localisation, sur le terrain, du bâtiment à démolir	<input checked="" type="checkbox"/>	<input type="checkbox"/>	__/__/__
Engagement écrit de niveller le terrain dans 48hrs	<input checked="" type="checkbox"/>	<input type="checkbox"/>	__/__/__
Fermeture des services	<input checked="" type="checkbox"/>	<input type="checkbox"/>	__/__/__
Date du début et de la fin des travaux	<input checked="" type="checkbox"/>	<input checked="" type="checkbox"/>	30/07/2013
Coût des travaux	<input checked="" type="checkbox"/>	<input checked="" type="checkbox"/>	30/07/2013
Nom et adresse de l'entrepreneur	<input checked="" type="checkbox"/>	<input checked="" type="checkbox"/>	30/07/2013
Photographie de la construction à démolir	<input checked="" type="checkbox"/>	<input type="checkbox"/>	__/__/__
Utilisation du domaine public -ajouter NOTE 16 dans "Rechercher une note" et informer tr	<input checked="" type="checkbox"/>	<input type="checkbox"/>	__/__/__
Utilisation du domaine public -requis plan de signalisation signé par un ingénieur. Remettre	<input checked="" type="checkbox"/>	<input type="checkbox"/>	__/__/__

Description des travaux:

Démolition complète maison Parc industriel.

Commentaires:

Démolition maison compléteé Parc industriel.

Signature du demandeur

Je soussigné(e) VILLE DE SHAWINIGAN, déclare par la présente que les renseignements donnés ci-contre sont complets et exacts et que, si le certificat m'est accordé, je me conformerai aux conditions du présent certificat de même qu'aux dispositions des lois et règlements pouvant s'y rapporter.

Signé à Ville de Shawinigan ce _____

Signé par: _____

CertificatDate émission: 30/07/2013En vigueur jusqu'au: 31/10/2013No certificat: **2013-01673**Dossier fermé le: 04/02/2015

Fermé par: Bergeron Josée

INSPECTION - DÉSAFFECTATION DES BRANCHEMENTS D'AQUEDUC ET D'ÉGOUT

Pour fin d'inspection des travaux de désaffectation des branchements au point de raccordement avec la conduite publique, veuillez aviser 48 heures à l'avance, sur les heures normales de bureau les Services techniques en

Initiales: _____

No demande: 2013-01718

No certificat: 2013-01673

2/3

composant le **819 536-7200, poste 485**, avant que l'excavation ne soit remblayée. Cette inspection se fait uniquement du lundi au vendredi, sur les heures normales de travail.

DÉBRIS DE CONSTRUCTION

Le service de collecte des ordures ménagères n'est pas offert pour les débris résultant de la construction, de la démolition ou de la réparation de bâtisses ou autres ouvrages. Les matériaux secs et débris devront être acheminés dans un site dûment approuvé par le Ministère du développement durable, de l'environnement et de la lutte contre les changements climatiques. (MDDELCC)

INFORMATION POUR EXCAVATION

Pour des travaux nécessitant une excavation de plus de 300 mm de profondeur, vous devez faire la vérification de la présence d'ouvrage souterrain auprès des 2 organismes suivants :

Info-excavation :

- Site internet : www.info-ex.com

- Courriel : info@info-ex.com

- Téléphone : 1-800-663-9228

Ville de Shawinigan :

- Réception des Services techniques

- Téléphone : 819-536-7211, poste 485

DISPOSITIONS ADMINISTRATIVES

Ni l'octroi d'un permis, ni l'approbation de plans, ni les inspections effectuées par le fonctionnaire désigné ne peuvent dégager le propriétaire d'un bâtiment de sa responsabilité d'exécuter ou de faire exécuter les travaux selon les règles de l'art et les prescriptions des règlements d'urbanisme.

Ce certificat d'autorisation ne dispense pas le requérant d'obtenir, le cas échéant, tout permis, certificat, autorisation, approbation ou avis requis en vertu d'une loi ou d'un règlement.

Responsable du dossier: Belley Jean

Signature: _____

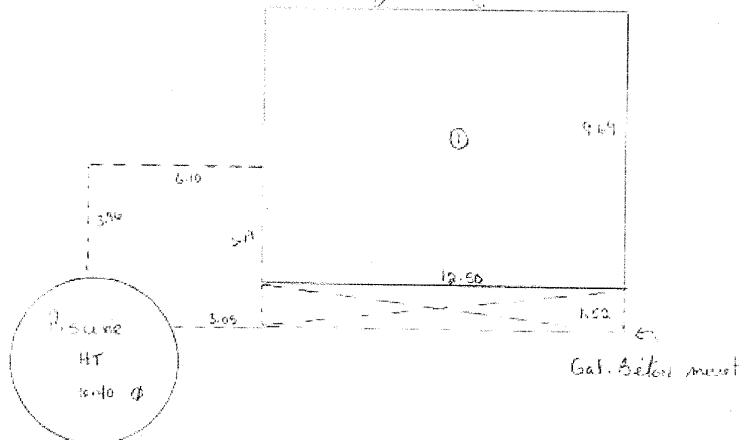
36050 6866 69 7085



Remise



Gal. bois/vitre





Ville de Shawinigan

Dossier central

Identification de l'immeuble

Matricule: 6867-71-5655-0-000-0000 No dos.: 350634 No certificat: Date: __/__/__

Adresse: ROUTE DES DEFRIQUEURS, St-Georges de Champlain

Code postal: ☐ Condos Quote-Part Condo

Type de bâtiment: Construction (estimée):

Classe de construction: Date apparente:

Classe industrielle:

Catégorie de bâtiment: Nombre de logements:

Catégorie non résidentielle: Nombre d'étages:

Pourcentage non résidentiel: Autres locaux:

Lien physique: Nb chambres locatives:

Genre de construction: Condition d'inscription: Propriétaire du terrain



Code d'utilisation

Général: 9100 Espace de terrain non aménagé et non exploité (excluant l'exploitation non commerciale de la forêt)

Bâtiment:

Local:

Propriétaire

Propriétaire: VILLE DE SHAWINIGAN Pourcentage de propriété: 100.00 %

Au soin de: Date d'inscription: 18/10/2012

Adresse postale: 550 AVENUE DE L'HOTEL-DE-VILLE C.P. 400

Ville, province: SHAWINIGAN QC

Code postal: G9N 6V3

C.P. Succ.

Valeurs / Terrain

Date de prise d'effet: 01/01/2019 Évaluation antérieure

Valeur bâtiesse: 0,00 \$ 0,00 \$

Valeur terrain: 8 900,00 \$ 11 700,00 \$

Valeur immeuble: 8 900,00 \$ 11 700,00 \$

Valeur unif. (mutation): 8 811,00 \$

Valeur scolaire EAE: 0,00 \$

Valeur bâtiesse EAE: 0,00 \$

Valeur terrain EAE: 0,00 \$

Valeur totale EAE: 0,00 \$

Frontage: 96.520 m Zonage agricole: Blanc

Profondeur: 91.440 m Zonage municipal: AF-8701

Superficie: 7 103.600 m² Unité de voisinage: I464

Superficie zonée: 0.00 m² Utilisation opt./prob.: Terrain vague desservi ☐

Superficie totale EAE: 0.00 m² Fonds de terre:

Cadastres

3924508

Répartitions fiscales			
Loi	Montant	Partie imp.	Imp.
	8 900,00 \$	I	2
F-2.12043	8 900,00 \$	T	2

Certificat d'autorisation

Demande débutée le: 30/07/2013 Demande complétée le: 30/07/2013 No demande: 2013-01716

Type: **Démolition complète ou partielle d'une construction** No certificat: **2013-01671**
Nature: **HABITATION UNIFAMILIALE ISOLÉE** Résidentiel

Identification

Propriétaire

VILLE DE SHAWINIGAN
550 AVENUE DE L'HOTEL-DE-VILLE C.P. 400
SHAWINIGAN QC
G9N 6V3

Demandeur

VILLE DE SHAWINIGAN
Robert Hoffman
550 AVENUE DE L'HOTEL-DE-VILLE C.P. 400
SHAWINIGAN QC
G9N 6V3

Emplacement

Matricule: 6867-71-5655-0-000-0000	Code d'utilisation: 1000	Code d'utilisation projetée: 1000
Adresse: 911 AVENUE 90E, St-Georges de Champlain	Frontage: 96.52 m	
Zones: AF-8701	Profondeur: 91.44 m	
Lot distinct: <input type="checkbox"/>	Code ancienne ville: 6	Superficie: 7 103.60 m ²
Code de zonage: Blanc	Nombre de logements: 1	
Secteur d'inspection: SECTEUR SAINT-GEORGES DE CHAMP	Année construction: 1978	
District électoral:	Nombre d'étages: 1.00	
Arrondissement:	Aire de plancher m ² :	
Service: Aucun	Nombre d'unités touchées:	
Cadastre: 3924508		

Travaux

Exécutant des travaux

Robert Fer & Métaux
3206, chemin des Buissons
Shawinigan
G9N 6T6 Tél (819) 536-9399
Télec.: (819) 539-7538
No RBQ: No NEQ:

Responsable

Tél.: (819) 536-9399
Date début des travaux: 30/07/2013
Date prévue fin des travaux: 31/10/2013
Date fin des travaux:

Renseignements comptables

Valeur des travaux:	0,00 \$	No facture:
Montant du permis:	0,00 \$	
Montant du dépôt garantie:	0,00 \$	No reçu:

Démolition complète ou partielle d'une constructionDémolition: Unités de logement supprimées: Assurance responsabilité: ☒Taxes payées: ☐Conservation des fondations: ☒Lieu de disposition des matériaux:

Documents requis	Requis	Reçu	Date réception
Moyens techniques utilisés pour démolir	<input checked="" type="checkbox"/>	<input checked="" type="checkbox"/>	30/07/2013
Usage projeté du terrain	<input checked="" type="checkbox"/>	<input type="checkbox"/>	__/__/__
Localisation, sur le terrain, du bâtiment à démolir	<input checked="" type="checkbox"/>	<input type="checkbox"/>	__/__/__
Engagement écrit de niveller le terrain dans 48hrs	<input checked="" type="checkbox"/>	<input type="checkbox"/>	__/__/__
Fermeture des services	<input checked="" type="checkbox"/>	<input type="checkbox"/>	__/__/__
Date du début et de la fin des travaux	<input checked="" type="checkbox"/>	<input checked="" type="checkbox"/>	30/07/2013
Coût des travaux	<input checked="" type="checkbox"/>	<input checked="" type="checkbox"/>	30/07/2013
Nom et adresse de l'entrepreneur	<input checked="" type="checkbox"/>	<input checked="" type="checkbox"/>	30/07/2013
Photographie de la construction à démolir	<input checked="" type="checkbox"/>	<input type="checkbox"/>	__/__/__
Utilisation du domaine public -ajouter NOTE 16 dans "Rechercher une note" et informer tr	<input checked="" type="checkbox"/>	<input type="checkbox"/>	__/__/__
Utilisation du domaine public -requis plan de signalisation signé par un ingénieur. Remettre	<input checked="" type="checkbox"/>	<input type="checkbox"/>	__/__/__

Description des travaux:

Démolition complète maison Parc industriel.

Commentaires:

Démolition complète maison Parc industriel.

Signature du demandeur

Je soussigné(e) VILLE DE SHAWINIGAN, déclare par la présente que les renseignements donnés ci-contre sont complets et exacts et que, si le certificat m'est accordé, je me conformerai aux conditions du présent certificat de même qu'aux dispositions des lois et règlements pouvant s'y rapporter.

Signé à Ville de Shawinigan ce _____

Signé par: _____

CertificatDate émission: 30/07/2013En vigueur jusqu'au: 31/10/2013No certificat: **2013-01671**Dossier fermé le: 04/02/2015

Fermé par: Bergeron Josée

INSPECTION - DÉSAFFECTATION DES BRANCHEMENTS D'AQUEDUC ET D'ÉGOUT

Pour fin d'inspection des travaux de désaffectation des branchements au point de raccordement avec la conduite publique, veuillez aviser 48 heures à l'avance, sur les heures normales de bureau les Services techniques en

Initiales: _____

No demande: 2013-01716

No certificat: 2013-01671

2/3

composant le **819 536-7200, poste 485**, avant que l'excavation ne soit remblayée. Cette inspection se fait uniquement du lundi au vendredi, sur les heures normales de travail.

DÉBRIS DE CONSTRUCTION

Le service de collecte des ordures ménagères n'est pas offert pour les débris résultant de la construction, de la démolition ou de la réparation de bâtisses ou autres ouvrages. Les matériaux secs et débris devront être acheminés dans un site dûment approuvé par le Ministère du développement durable, de l'environnement et de la lutte contre les changements climatiques. (MDDELCC)

INFORMATION POUR EXCAVATION

Pour des travaux nécessitant une excavation de plus de 300 mm de profondeur, vous devez faire la vérification de la présence d'ouvrage souterrain auprès des 2 organismes suivants :

Info-excavation :

- Site internet : www.info-ex.com

- Courriel : info@info-ex.com

- Téléphone : 1-800-663-9228

Ville de Shawinigan :

- Réception des Services techniques

- Téléphone : 819-536-7211, poste 485

DISPOSITIONS ADMINISTRATIVES

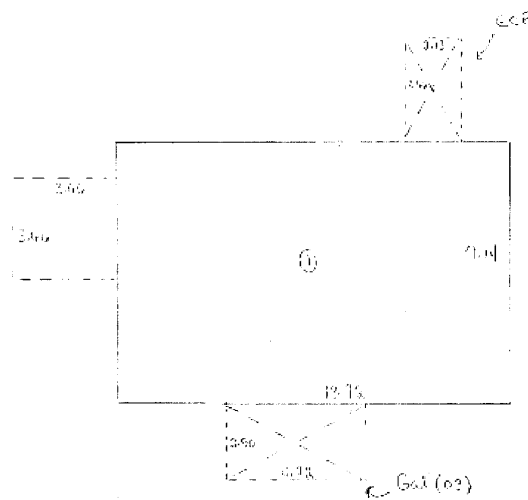
Ni l'octroi d'un permis, ni l'approbation de plans, ni les inspections effectuées par le fonctionnaire désigné ne peuvent dégager le propriétaire d'un bâtiment de sa responsabilité d'exécuter ou de faire exécuter les travaux selon les règles de l'art et les prescriptions des règlements d'urbanisme.

Ce certificat d'autorisation ne dispense pas le requérant d'obtenir, le cas échéant, tout permis, certificat, autorisation, approbation ou avis requis en vertu d'une loi ou d'un règlement.

Responsable du dossier: Belley Jean

Signature: _____

36050 6264 79 4030





3 924 305
S 6 132.0

Lot 3 924 508

3 924 508
S 1 103.4

3 924 504
S 5 762.7
1 750

3 981 867
S 64 070.1

11 070.0

JMap

Ville de Shawinigan

Dossier central

Identification de l'immeuble

Matricule: 6867-43-2045-0-000-0000 No dos.: 350642 No certificat: Date: __/__/__

Adresse: ROUTE DES DEFRIQUEURS, St-Georges de Champlain

Code postal: ☐ Condos Quote-Part Condo

Type de bâtiment: Construction (estimée):

Classe de construction: Date apparente:

Classe industrielle:

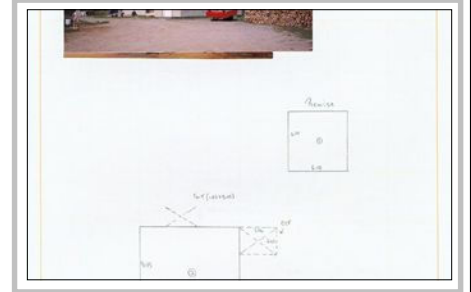
Catégorie de bâtiment: Nombre de logements:

Catégorie non résidentielle: Nombre d'étages:

Pourcentage non résidentiel: Autres locaux:

Lien physique: Nb chambres locatives:

Genre de construction: Condition d'inscription: Propriétaire du terrain



Code d'utilisation

Général: 9100 Espace de terrain non aménagé et non exploité (excluant l'exploitation non commerciale de la forêt)

Bâtiment:

Local:

Propriétaire

Propriétaire: VILLE DE SHAWINIGAN Pourcentage de propriété:

Au soin de: Date d'inscription: 16/04/2013

Adresse postale: 550 AVENUE DE L'HOTEL-DE-VILLE C.P. 400

Ville, province: SHAWINIGAN QC

Code postal: G9N 6V3

C.P. Succ.

Valeurs / Terrain

Date de prise d'effet:	01/01/2019	Évaluation antérieure
Valeur bâtiesse:	0,00 \$	0,00 \$
Valeur terrain:	12 400,00 \$	19 900,00 \$
Valeur immeuble:	12 400,00 \$	19 900,00 \$
Valeur unif. (mutation):	12 276,00 \$	
Valeur scolaire EAE:	0,00 \$	
Valeur bâtiesse EAE:	0,00 \$	
Valeur terrain EAE:	0,00 \$	
Valeur totale EAE:	0,00 \$	

Frontage: 149.730 m Zonage agricole: Blanc

Profondeur: 79.490 m Zonage municipal: AF-8701

Superficie: 9 907.600 m² Unité de voisinage: 1464

Superficie zonée: 0.00 m² Utilisation opt./prob.: Terrain vague desservi ☐

Superficie totale EAE: 0.00 m² Fonds de terre:

Cadastres

3924516

Répartitions fiscales			
Loi	Montant	Partie imp.	Imp.
F-2.12043	12 400,00 \$	T	2
	12 400,00 \$	I	2

Certificat d'autorisation

Demande débutée le: 30/07/2013 Demande complétée le: 30/07/2013 No demande: 2013-01715

Type: **Démolition complète ou partielle d'une construction** No certificat: **2013-01670**
Nature: **HABITATION UNIFAMILIALE ISOLÉE** Résidentiel

Identification

Propriétaire

HEROUX CHANTAL
901 90E AVENUE
SAINT-GEORGES-DE-CHAMPLAIN QC
G9T 5K4

Demandeur

VILLE SHAWINIGAN
Robert Hoffman

Emplacement

Matricule: 6867-43-2045-0-000-0000	Code d'utilisation: 1000	Code d'utilisation projetée: 1000
Adresse: 901 AVENUE 90E, St-Georges de Champlain	Frontage: 149.73 m	
Zones: AF-8701	Profondeur: 79.49 m	
Lot distinct: <input type="checkbox"/>	Superficie: 9 907.60 m ²	
Code de zonage: Blanc	Nombre de logements: 1	
Secteur d'inspection: SECTEUR SAINT-GEORGES DE CHAMP	Année construction: 1994	
District électoral:	Nombre d'étages: 2.00	
Arrondissement:	Aire de plancher m ² :	
Service: Aucun	Nombre d'unités touchées:	
Cadastre: 3924516		

Travaux

Exécutant des travaux

Robert Fer & Métaux
3206, chemin des Buissons
Shawinigan
G9N 6T6 Tél (819) 536-9399
Télec.: (819) 539-7538
No RBQ: No NEQ:

Responsable

Tél.: (819) 536-9399
Date début des travaux: 30/07/2013
Date prévue fin des travaux: 31/10/2013
Date fin des travaux:

Renseignements comptables

Valeur des travaux:	0,00 \$	No facture:
Montant du permis:	0,00 \$	
Montant du dépôt garantie:	0,00 \$	No reçu:

Démolition complète ou partielle d'une constructionDémolition: Unités de logement supprimées: Assurance responsabilité: ☒Taxes payées: ☐Conservation des fondations: ☒Lieu de disposition des matériaux:

Documents requis	Requis	Reçu	Date réception
Moyens techniques utilisés pour démolir	<input checked="" type="checkbox"/>	<input checked="" type="checkbox"/>	30/07/2013
Usage projeté du terrain	<input checked="" type="checkbox"/>	<input checked="" type="checkbox"/>	30/07/2013
Localisation, sur le terrain, du bâtiment à démolir	<input checked="" type="checkbox"/>	<input type="checkbox"/>	_/_/___
Engagement écrit de niveller le terrain dans 48hrs	<input checked="" type="checkbox"/>	<input type="checkbox"/>	_/_/___
Fermeture des services	<input checked="" type="checkbox"/>	<input type="checkbox"/>	_/_/___
Date du début et de la fin des travaux	<input checked="" type="checkbox"/>	<input checked="" type="checkbox"/>	30/07/2013
Coût des travaux	<input checked="" type="checkbox"/>	<input checked="" type="checkbox"/>	30/07/2013
Nom et adresse de l'entrepreneur	<input checked="" type="checkbox"/>	<input checked="" type="checkbox"/>	30/07/2013
Photographie de la construction à démolir	<input checked="" type="checkbox"/>	<input type="checkbox"/>	_/_/___
Utilisation du domaine public -ajouter NOTE 16 dans "Rechercher une note" et informer tr	<input checked="" type="checkbox"/>	<input type="checkbox"/>	_/_/___
Utilisation du domaine public -requis plan de signalisation signé par un ingénieur. Remettre	<input checked="" type="checkbox"/>	<input type="checkbox"/>	_/_/___

Description des travaux:

Démolition complète maison. Parc industriel.

Commentaires:

Démolition complète maison Parc industriel.

Signature du demandeur

Je soussigné(e) VILLE SHAWINIGAN, déclare par la présente que les renseignements donnés ci-contre sont complets et exacts et que, si le certificat m'est accordé, je me conformerai aux conditions du présent certificat de même qu'aux dispositions des lois et règlements pouvant s'y rapporter.

Signé à Ville de Shawinigan ce _____

Signé par: _____

CertificatDate émission: 30/07/2013En vigueur jusqu'au: 31/10/2013No certificat: **2013-01670**Dossier fermé le: 04/02/2015

Fermé par: Bergeron Josée

INSPECTION - DÉSAFFECTATION DES BRANCHEMENTS D'AQUEDUC ET D'ÉGOUT

Pour fin d'inspection des travaux de désaffectation des branchements au point de raccordement avec la conduite publique, veuillez aviser 48 heures à l'avance, sur les heures normales de bureau les Services techniques en

Initiales: _____

No demande: 2013-01715

No certificat: 2013-01670

2/3

composant le **819 536-7200, poste 485**, avant que l'excavation ne soit remblayée. Cette inspection se fait uniquement du lundi au vendredi, sur les heures normales de travail.

DÉBRIS DE CONSTRUCTION

Le service de collecte des ordures ménagères n'est pas offert pour les débris résultant de la construction, de la démolition ou de la réparation de bâtisses ou autres ouvrages. Les matériaux secs et débris devront être acheminés dans un site dûment approuvé par le Ministère du développement durable, de l'environnement et de la lutte contre les changements climatiques. (MDDELCC)

INFORMATION POUR EXCAVATION

Pour des travaux nécessitant une excavation de plus de 300 mm de profondeur, vous devez faire la vérification de la présence d'ouvrage souterrain auprès des 2 organismes suivants :

Info-excavation :

- Site internet : www.info-ex.com

- Courriel : info@info-ex.com

- Téléphone : 1-800-663-9228

Ville de Shawinigan :

- Réception des Services techniques

- Téléphone : 819-536-7211, poste 485

DISPOSITIONS ADMINISTRATIVES

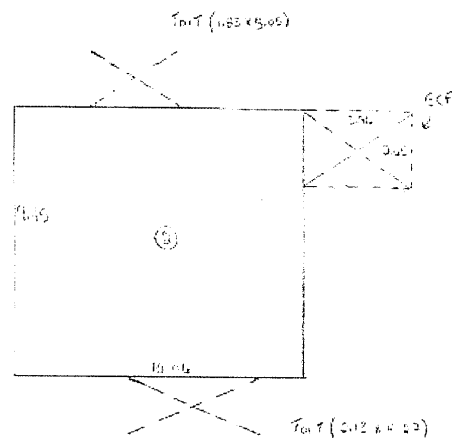


Ni l'octroi d'un permis, ni l'approbation de plans, ni les inspections effectuées par le fonctionnaire désigné ne peuvent dégager le propriétaire d'un bâtiment de sa responsabilité d'exécuter ou de faire exécuter les travaux selon les règles de l'art et les prescriptions des règlements d'urbanisme.

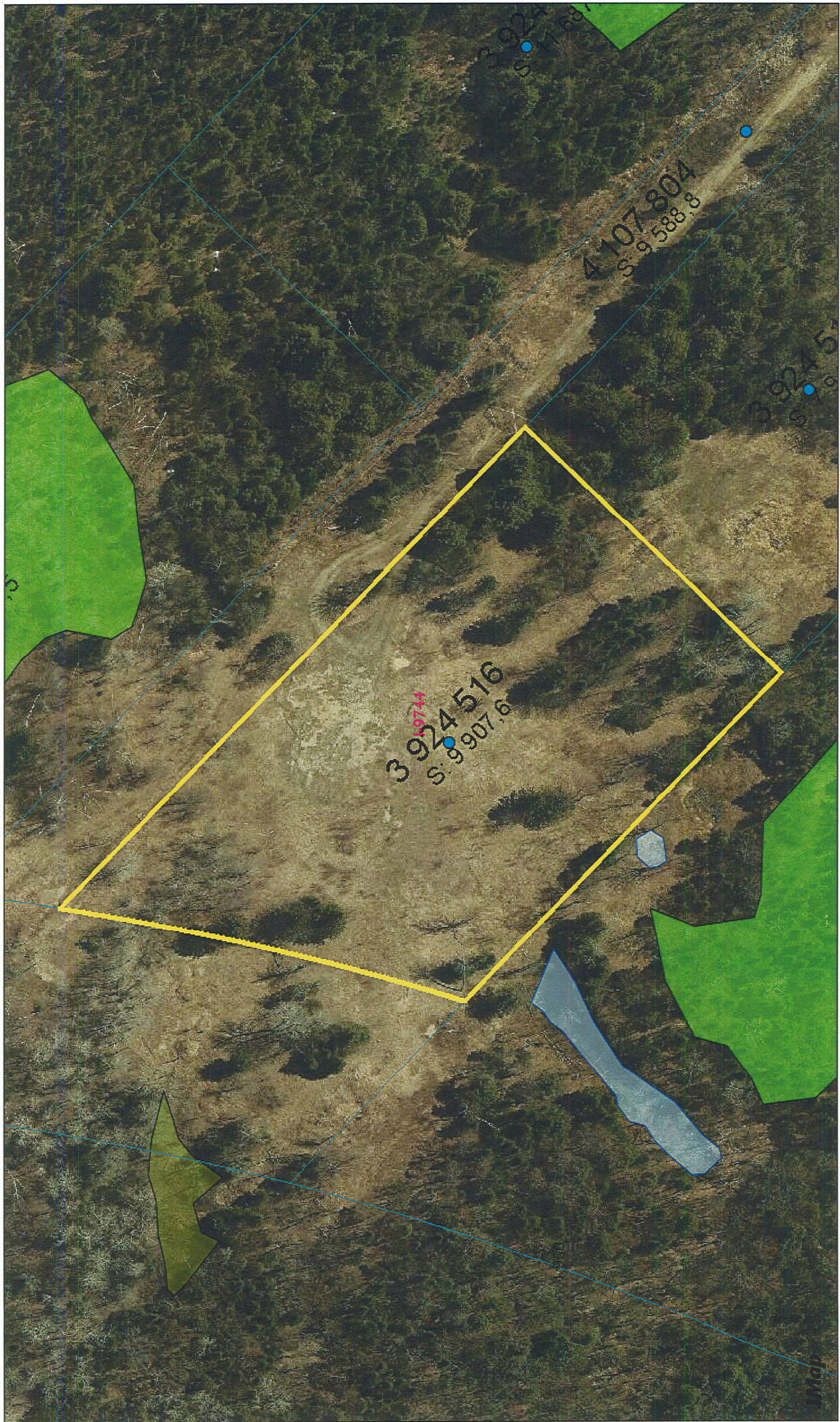
Ce certificat d'autorisation ne dispense pas le requérant d'obtenir, le cas échéant, tout permis, certificat, autorisation, approbation ou avis requis en vertu d'une loi ou d'un règlement.

Responsable du dossier: Belley Jean

Signature: _____

360.50 6867 40 3085





Ville de Shawinigan

Dossier central

Identification de l'immeuble

Matricule: 6867-44-1559-0-000-0000 No dos.: 350644 No certificat: Date: __/__/__

Adresse: ROUTE DES DEFRIQUEURS, St-Georges de Champlain

Code postal: ☐ Condos Quote-Part Condo

Type de bâtiment: Construction (estimée):

Classe de construction: Date apparente:

Classe industrielle:

Catégorie de bâtiment: Nombre de logements:

Catégorie non résidentielle: Nombre d'étages:

Pourcentage non résidentiel: Autres locaux:

Lien physique: Nb chambres locatives:

Genre de construction: Condition d'inscription: Propriétaire du terrain

Code d'utilisation

Général: 9100 Espace de terrain non aménagé et non exploité (excluant l'exploitation non commerciale de la forêt)

Bâtiment:

Local:

Propriétaire

Propriétaire: VILLE DE SHAWINIGAN Pourcentage de propriété:

Au soin de: Date d'inscription: 22/02/2013

Adresse postale: 550 AVENUE DE L'HOTEL-DE-VILLE C.P. 400

Ville, province: SHAWINIGAN QC

Code postal: G9N 6V3

C.P. Succ.

Valeurs / Terrain

Date de prise d'effet:	01/01/2019	Évaluation antérieure	
Valeur bâtiesse:	0,00 \$	0,00 \$	
Valeur terrain:	17 700,00 \$	17 700,00 \$	
Valeur immeuble:	17 700,00 \$	17 700,00 \$	
Valeur unif. (mutation):	17 523,00 \$		
Valeur scolaire EAE:	0,00 \$		
Valeur bâtiesse EAE:	0,00 \$		
Valeur terrain EAE:	0,00 \$		
Valeur totale EAE:	0,00 \$		
Frontage:	151.030 m	Zonage agricole:	Blanc
Profondeur:	214.600 m	Zonage municipal:	AF-8701
Superficie:	25 659.500 m ²	Unité de voisinage:	1464
Superficie zonée:	0.00 m ²	Utilisation opt./prob.:	Terrain vague desservi <input type="checkbox"/>
Superficie totale EAE:	0.00 m ²	Fonds de terre:	

Cadastres

3924518

Répartitions fiscales			
Loi	Montant	Partie imp.	Imp.
	17 700,00 \$	I	2
F-2.12043	17 700,00 \$	T	2

Certificat d'autorisation

Demande débutée le: 30/07/2013 Demande complétée le: 30/07/2013 No demande: 2013-01720

Type: **Démolition complète ou partielle d'une construction** No certificat: **2013-01674**
Nature: **HABITATION UNIFAMILIALE ISOLÉE** Résidentiel

Identification

Propriétaire

VILLE DE SHAWINIGAN
550 AVENUE DE L'HOTEL-DE-VILLE C.P. 400
SHAWINIGAN QC
G9N 6V3

Demandeur

VILLE DE SHAWINIGAN
Robert Hoffman
550 AVENUE DE L'HOTEL-DE-VILLE C.P. 400
SHAWINIGAN QC
G9N 6V3

Emplacement

Matricule: 6867-44-1458-0-000-0000	Code d'utilisation: 9510	Code d'utilisation projetée: 9510
Adresse: 925 AVENUE 90E, St-Georges de Champlain	Frontage: 151.03 m	
Zones: AF-8701	Profondeur: 77.93 m	
Lot distinct: <input type="checkbox"/>	Superficie: 25 659.50 m ²	
Code de zonage: Blanc	Nombre de logements:	
Secteur d'inspection: SECTEUR SAINT-GEORGES DE CHAMP	Année construction: 2011	
District électoral:	Nombre d'étages: 1.00	
Arrondissement:	Aire de plancher m ² :	
Service: Aucun	Nombre d'unités touchées:	
Cadastre: 3924518		

Travaux

Exécutant des travaux

Robert Fer & Métaux
3206, chemin des Buissons
Shawinigan
G9N 6T6 Tél (819) 536-9399
Télec.: (819) 539-7538
No RBQ: No NEQ:

Responsable

Tél.: (819) 536-9399
Date début des travaux: 30/07/2013
Date prévue fin des travaux: 31/10/2013
Date fin des travaux:

Renseignements comptables

Valeur des travaux:	0,00 \$	No facture:
Montant du permis:	0,00 \$	
Montant du dépôt garantie:	0,00 \$	No reçu:

Démolition complète ou partielle d'une constructionDémolition: Unités de logement supprimées: Assurance responsabilité: ☒Taxes payées: ☐Conservation des fondations: ☒Lieu de disposition des matériaux:

Documents requis	Requis	Reçu	Date réception
Moyens techniques utilisés pour démolir	<input checked="" type="checkbox"/>	<input checked="" type="checkbox"/>	30/07/2013
Usage projeté du terrain	<input checked="" type="checkbox"/>	<input checked="" type="checkbox"/>	30/07/2013
Localisation, sur le terrain, du bâtiment à démolir	<input checked="" type="checkbox"/>	<input type="checkbox"/>	__/__/__
Engagement écrit de niveller le terrain dans 48hrs	<input checked="" type="checkbox"/>	<input type="checkbox"/>	__/__/__
Fermeture des services	<input checked="" type="checkbox"/>	<input type="checkbox"/>	__/__/__
Date du début et de la fin des travaux	<input checked="" type="checkbox"/>	<input checked="" type="checkbox"/>	30/07/2013
Coût des travaux	<input checked="" type="checkbox"/>	<input checked="" type="checkbox"/>	30/07/2013
Nom et adresse de l'entrepreneur	<input checked="" type="checkbox"/>	<input checked="" type="checkbox"/>	30/07/2013
Photographie de la construction à démolir	<input checked="" type="checkbox"/>	<input type="checkbox"/>	__/__/__
Utilisation du domaine public -ajouter NOTE 16 dans "Rechercher une note" et informer tr	<input checked="" type="checkbox"/>	<input type="checkbox"/>	__/__/__
Utilisation du domaine public -requis plan de signalisation signé par un ingénieur. Remettre	<input checked="" type="checkbox"/>	<input type="checkbox"/>	__/__/__

Description des travaux:

Démolition complète maison Parc industriel.

Commentaires:

Démolition complète maison pour Parc industriel.

Signature du demandeur

Je soussigné(e) VILLE DE SHAWINIGAN, déclare par la présente que les renseignements donnés ci-contre sont complets et exacts et que, si le certificat m'est accordé, je me conformerai aux conditions du présent certificat de même qu'aux dispositions des lois et règlements pouvant s'y rapporter.

Signé à Ville de Shawinigan ce _____

Signé par: _____

CertificatDate émission: 30/07/2013En vigueur jusqu'au: 31/10/2013No certificat: **2013-01674**Dossier fermé le: 04/02/2015

Fermé par: Bergeron Josée

INSPECTION - DÉSAFFECTATION DES BRANCHEMENTS D'AQUEDUC ET D'ÉGOUT

Pour fin d'inspection des travaux de désaffectation des branchements au point de raccordement avec la conduite publique, veuillez aviser 48 heures à l'avance, sur les heures normales de bureau les Services techniques en

Initiales: _____

No demande: 2013-01720

No certificat: 2013-01674

2/3

composant le **819 536-7200, poste 485**, avant que l'excavation ne soit remblayée. Cette inspection se fait uniquement du lundi au vendredi, sur les heures normales de travail.

DÉBRIS DE CONSTRUCTION

Le service de collecte des ordures ménagères n'est pas offert pour les débris résultant de la construction, de la démolition ou de la réparation de bâtisses ou autres ouvrages. Les matériaux secs et débris devront être acheminés dans un site dûment approuvé par le Ministère du développement durable, de l'environnement et de la lutte contre les changements climatiques. (MDDELCC)

INFORMATION POUR EXCAVATION

Pour des travaux nécessitant une excavation de plus de 300 mm de profondeur, vous devez faire la vérification de la présence d'ouvrage souterrain auprès des 2 organismes suivants :

Info-excavation :

- Site internet : www.info-ex.com

- Courriel : info@info-ex.com

- Téléphone : 1-800-663-9228

Ville de Shawinigan :

- Réception des Services techniques

- Téléphone : 819-536-7211, poste 485

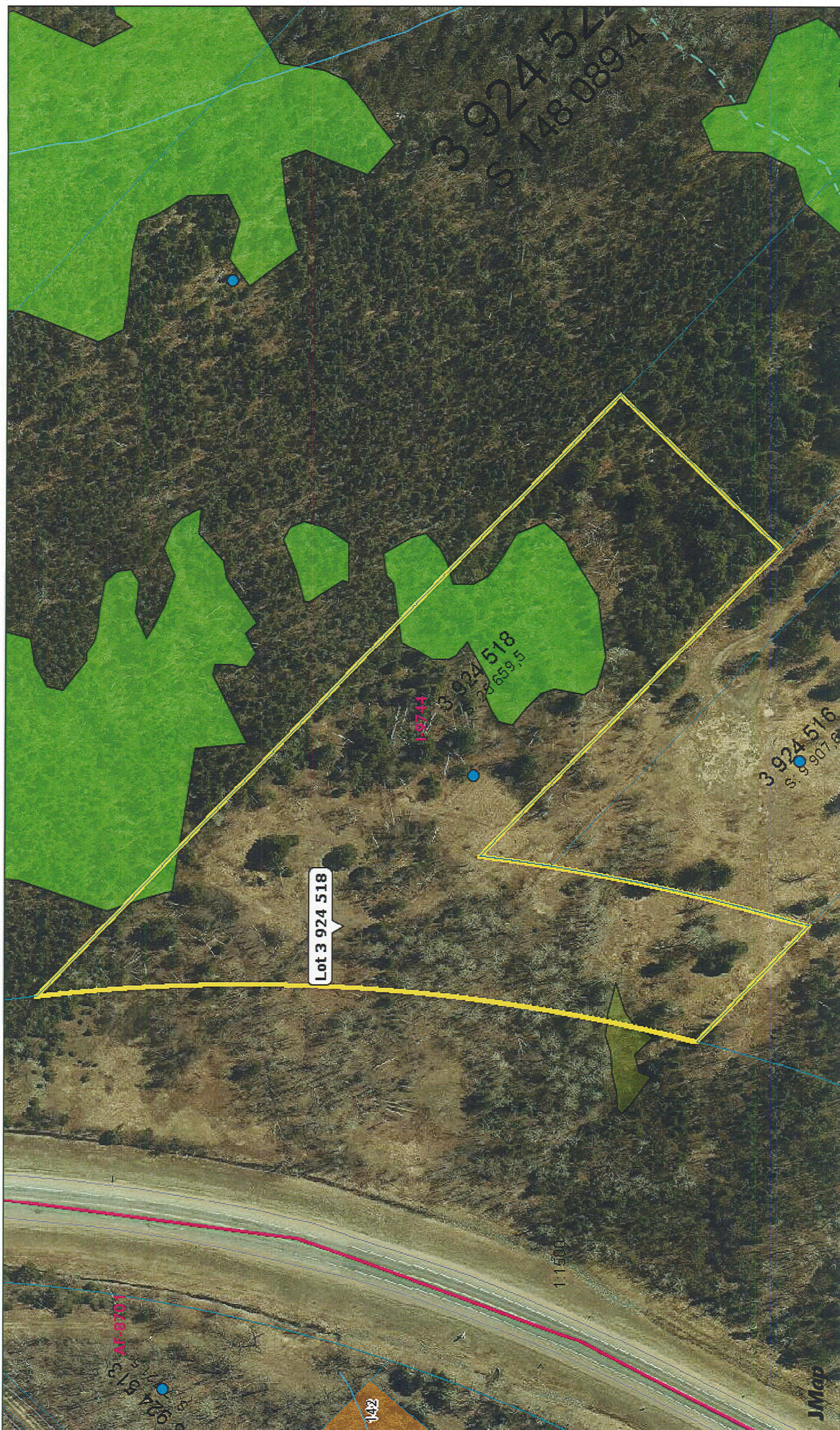
DISPOSITIONS ADMINISTRATIVES

Ni l'octroi d'un permis, ni l'approbation de plans, ni les inspections effectuées par le fonctionnaire désigné ne peuvent dégager le propriétaire d'un bâtiment de sa responsabilité d'exécuter ou de faire exécuter les travaux selon les règles de l'art et les prescriptions des règlements d'urbanisme.

Ce certificat d'autorisation ne dispense pas le requérant d'obtenir, le cas échéant, tout permis, certificat, autorisation, approbation ou avis requis en vertu d'une loi ou d'un règlement.

Responsable du dossier: Belley Jean

Signature: _____





ANNEXE 5

Réponse du CDPNQ

Simon Dufour

De: Simon Dufour
Envoyé: 26 octobre 2021 16:25
À: yves.robitalle@mffp.gouv.qc.ca
Cc: Maryse Forest-Tremblay
Objet: Demande d'accès à l'information - P20210391

Madame, Monsieur,

Nous sommes à effectuer une évaluation environnementale de site - Phase I sur un terrain comprenant 18 lots situés à Shawinigan sur la Route 155, près du rond-point en direction de St-Tite (voir les plans de localisation en pièces jointes). Le terrain est situé au nord du Chemin des Défricheurs et les coordonnées de celui-ci sont les suivantes :

Parc industriel Alice-Asselin	
Désignation	Parc industriel à grand gabarit en développement
Lots:	3 924 514, 3 924 523, 3 924 134, 3 924 522, 3 924 508, 3 924 505, 3 924 521, 3 924 520, 3 924 518, 3 924 804, 3 924 516, 3 924 519, 3 924 502, 3 924 503, 3 924 504, 3 924 501, 3 924 499, 3 924 498 du Cadastre du Québec
Adresse :	Situé sur la Route 155, près du rond-point en direction de St-Tite, plus précisément au nord du Chemin des Défricheurs, à Shawinigan
Coordonnées centrales :	46°38'37.89"N, 72°40'0.60"O

Nous aimerions savoir si le CDPNQ dispose d'information concernant la faune habitant le site à l'étude et ses environs, ainsi que les restrictions relatives à celle-ci dans ce secteur.

Si nécessaire, nous vous enverrons une autorisation provenant du propriétaire afin que vous puissiez divulguer les informations.

Enfin, cela serait grandement apprécié si vous aviez l'amabilité d'accuser réception de ce courriel. N'hésitez pas à communiquer avec nous pour plus d'informations.

Nous vous prions d'agréer l'expression de nos meilleurs sentiments,



**SIMON
DUFOUR**

Spécialiste en historique de site et cartographie

Tél.: 819 379-8011 poste 214

s.dufour@pluritec.qc.ca

Simon Dufour

De: Simon Dufour
Envoyé: 26 octobre 2021 16:23
À: CDPNQ.DR04-17@environnement.gouv.qc.ca
Cc: Maryse Forest-Tremblay
Objet: Demande d'accès à l'information - P20210391
Pièces jointes: Plan localisation et lots.pdf; localisation_terrain.jpg

Madame, Monsieur,


Nous sommes à effectuer une évaluation environnementale de site - Phase I sur un terrain comprenant 18 lots situés à Shawinigan sur la Route 155, près du rond-point en direction de St-Tite (voir les plans de localisation en pièces jointes). Le terrain est situé au nord du Chemin des Défricheurs et les coordonnées de celui-ci sont les suivantes :

Parc industriel Alice-Asselin	
Désignation	Parc industriel à grand gabarit en développement
Lots:	3 924 514, 3 924 523, 3 924 134, 3 924 522, 3 924 508, 3 924 505, 3 924 521, 3 924 520, 3 924 518, 3 924 804, 3 924 516, 3 924 519, 3 924 502, 3 924 503, 3 924 504, 3 924 501, 3 924 499, 3 924 498 du Cadastre du Québec
Adresse :	Situé sur la Route 155, près du rond-point en direction de St-Tite, plus précisément au nord du Chemin des Défricheurs, à Shawinigan
Coordonnées centrales :	46°38'37.89"N, 72°40'0.60"O

Nous aimerions savoir si le CDPNQ dispose d'information concernant la flore présente sur le site à l'étude et ses environs, ainsi que les restrictions relatives à celle-ci dans ce secteur.
Si nécessaire, nous vous enverrons une autorisation provenant du propriétaire afin que vous puissiez divulguer les informations.

Enfin, cela serait grandement apprécié si vous aviez l'amabilité d'accuser réception de ce courriel. N'hésitez pas à communiquer avec nous pour plus d'informations.

Nous vous prions d'agréer l'expression de nos meilleurs sentiments,



**SIMON
DUFOUR**

Spécialiste en historique de site et cartographie

Tél.: 819 379-8011 poste 214
s.dufour@pluritec.qc.ca

Simon Dufour

De: CDPNQ flore - Mauricie et Centre-du-Québec <CDPNQ.DR04-17@environnement.gouv.qc.ca>
Envoyé: 3 novembre 2021 15:54
À: Simon Dufour
Objet: TR: Demande d'accès à l'information - P20210391 Route 155 - près du rond-point - au nord chemin des Défricheurs - Shawinigan
Pièces jointes: Plan localisation et lots.pdf; localisation_terrain.jpg; EMV_ESMV_Route 155 - près du rond-point - au nord du chemin des Défricheurs - Shawinigan.pdf; EMV_ESMV_Route 155 - près du rond-point - au nord du chemin des Défricheurs - Shawinigan.zip; EMV_ESMV_Route 155 - près du rond-point - au nord du chemin des Défricheurs - Shawinigan.xls



Bonjour,

La présente fait suite à votre demande d'information du 26 octobre 2021 concernant la présence d'espèces floristiques menacées ou vulnérables dans la ville de Shawinigan. Nous avons donc consulté la banque de données du Centre de données sur le patrimoine naturel du Québec (CDPNQ) afin de répondre à votre requête pour la zone que vous nous avez désignée.

Le CDPNQ collige, analyse et diffuse l'information disponible sur les éléments prioritaires de la biodiversité. Pour les espèces floristiques, le traitement est assuré par le ministère de l'Environnement et de la Lutte contre les changements climatiques alors que pour les espèces fauniques, la responsabilité incombe au ministère des Forêts, de la Faune et des Parcs.

Après vérification,

Aucune espèce floristique à statut précaire n'est répertoriée dans la zone immédiate du projet. Toutefois, deux espèces menacées ou vulnérables (EMV), soit l'aster à feuilles de linair (*Ionactis linariifolia*) et la listère du sud (*Neottia bifolia*) et une espèce susceptible d'être désignée menacée ou vulnérable (ESMV), soit la platanthère à grandes feuilles (*Platanthera macrophylla*) sont répertoriées au CDPNQ dans un rayon de moins de 8 km du lieu du projet mentionné en rubrique.

Vous trouverez ci-joints les fichiers sur les espèces floristiques menacées ou vulnérables (EMV) et celles susceptibles d'être désignées ainsi (ESMV) dans un rayon de **8 km** de la zone d'étude.

Il y est suggéré de réaliser un inventaire ciblé dans la zone d'étude du projet pour connaître la présence ou non d'un **habitat** susceptible d'abriter une espèce floristique EMV ou ESV ayant été répertoriée dans un rayon de **8 km** du projet. La présence d'un tel habitat permettra d'établir rapidement la possibilité d'y retrouver ces espèces à statut particulier et d'orienter, le cas échéant, leur recherche active.

L'adresse suivante de notre site Internet (<http://www.melcc.gouv.qc.ca/biodiversite/especes/index.htm>) fournit les fiches signalétiques donnant les descriptions, croquis ou photos relatives aux EMV/ESMV et leurs habitats associés répertoriés au Québec. Nous vous invitons également à prendre connaissance de la 3^e édition

des « Plantes vasculaires menacées ou vulnérables du Québec » qui se trouve à l'adresse suivante : <http://www.cdpnq.gouv.qc.ca/pdf/atlas/plantes.pdf>.

Les fichiers pdf ci-joints correspondent aux occurrences ponctuelles et polygonales des espèces relevées. Celles-ci sont géoréférencées en latitude / longitude dans le système de référence Nad 83. Si vous avez des difficultés à ouvrir ces documents, veuillez-nous en informer.

Depuis 1988, les données provenant de différentes sources (spécimens d'herbiers et de musées, littérature scientifique, inventaires récents, etc.) sont intégrées graduellement au système de gestion de données. Les informations consignées reflètent l'état des connaissances. Ainsi, certaines portions du territoire sont méconnues et une partie des données existantes soit, n'est pas encore intégrée au système, présente des lacunes quant à la précision géographique ou encore, a besoin d'être actualisée ou davantage documentée. Par conséquent, l'avis émis par le CDPNQ concernant un territoire particulier ne doit pas être considéré comme définitif et un substitut aux inventaires requis. Dans cette éventualité, nous apprécierions obtenir les données brutes recueillies afin de bonifier notre banque (<http://www.cdpnq.gouv.qc.ca/espece.htm>).

Ces données sont confidentielles et transmises seulement à des fins de recherche, de conservation et de gestion du territoire. Afin de mieux protéger les espèces en cause, notamment de la récolte, nous vous demandons de ne pas divulguer ces informations à un tiers et de les employer seulement dans le contexte de votre demande.

En espérant ces renseignements satisfaisants et utiles à vos besoins, nous vous remercions de l'intérêt porté à l'égard du CDPNQ et demeurons disponibles pour répondre à vos questions.

Salutations cordiales.

L'équipe CDPNQ, **volet floristique**

Direction régionale de l'analyste et de l'expertise
de la Mauricie et du Centre-du-Québec

De : Simon Dufour <s.dufour@pluritec.qc.ca>

Envoyé : 26 octobre 2021 16:23

À : CDPNQ flore - Mauricie et Centre-du-Québec <CDPNQ.DR04-17@environnement.gouv.qc.ca>

Cc : Maryse Forest-Tremblay <m.forest-tremblay@pluritec.qc.ca>

Objet : Demande d'accès à l'information - P20210391

Madame, Monsieur,

Nous sommes à effectuer une évaluation environnementale de site - Phase I sur un terrain comprenant 18 lots situés à Shawinigan sur la Route 155, près du rond-point en direction de St-Tite (voir les plans de localisation en pièces jointes). Le terrain est situé au nord du Chemin des Défricheurs et les coordonnées de celui-ci sont les suivantes :

Parc industriel Alice-Asselin	
Désignation	Parc industriel à grand gabarit en développement
Lots:	3 924 514, 3 924 523, 3 924 134, 3 924 522, 3 924 508, 3 924 505, 3 924 521, 3 924 520, 3 924 518, 3 924 804, 3 924 516, 3 924 519, 3 924 502, 3 924 503, 3 924 504, 3 924 501, 3 924 499, 3 924 498 du Cadastre du Québec
Adresse :	Situé sur la Route 155, près du rond-point en direction de St-Tite, plus précisément au nord du Chemin des Défricheurs, à Shawinigan
Coordonnées centrales :	46°38'37.89"N, 72°40'0.60"O

Nous aimerions savoir si le CDPNQ dispose d'information concernant la flore présente sur le site à l'étude et ses environs, ainsi que les restrictions relatives à celle-ci dans ce secteur.
Si nécessaire, nous vous enverrons une autorisation provenant du propriétaire afin que vous puissiez divulguer les informations.

Enfin, cela serait grandement apprécié si vous aviez l'amabilité d'accuser réception de ce courriel. N'hésitez pas à communiquer avec nous pour plus d'informations.

Nous vous prions d'agréer l'expression de nos meilleurs sentiments,



**SIMON
DUFOUR**

Spécialiste en historique de site et cartographie

Tél.: 819 379-8011 poste 214
s.dufour@pluritec.qc.ca

Route 155 - près du rond-point - au nord du chemin des Défricheurs - Shawinigan

1 – Nombre total d'occurrences pour cette requête : 3

<i>Espèce - (no d'occurrence)</i>	Rang de priorité G / N / S	Caractérisation	Latitude / Longitude
<i>Nom commun</i>			Dernière observation
Statut de l'espèce au Québec	Qualité - Précision		
Statut au Québec recommandé	Indice de biodiversité		
<i>Status canadiens (COSEPA / LEP)</i>	Statut hydrique		
Localisation			

FLORE

<i>Ionactis linariifolia</i> - (4173)	G5 / N2N3 / S2	(1) : Berge rocheuse de la rivière, dans les anfractuosités de paliers gneissiques entre 2 et 8 m au-dessus du niveau de l'eau. 2016 : Plusieurs milliers d'individus. 2004 : Plus de 1000 touffes réparties sur 500-1000 m2, début de fructification la quatrième semaine d'août. 1995 : Entre 50 et 100 individus, surface occupée de 11 à 100 m2. (2) : Berge rocheuse de la rivière, dans les anfractuosités de paliers gneissiques entre 2 et 4 m au-dessus du niveau de l'eau. 2004 : 75 individus observés sur la rive est, plusieurs individus observés à la jumelle sur la rive ouest, début de fructification la quatrième semaine d'août. 1995 : Entre 10 et 50 individus, surface occupée entre 11 et 100 m2. (3) : Ouverture sablonneuse sous une ligne de transport électrique. 2016 : Aucune indication démographique.	
<i>aster à feuilles de lin</i>			2016-10-06
Vulnérable	C (Passable) - S (Seconde, 150 m)		
Vulnérable	B5.01		
X (Aucun) / X (Aucun)	FACT		

Ville de Shawinigan, rivière Saint-Maurice, occurrence divisée en 3 sous-populations. (1) : Pointe-à-Simard, rive est de la rivière Saint-Maurice, au pied du barrage. (2) : Pointe-aux-Ormes, rives est et ouest de la rivière Saint-Maurice, sous le pont de la voie ferrée. (3) : Sous une ligne de transport électrique, lot 3 160 679. / (1) : Berge rocheuse de la rivière, dans les anfractuosités de paliers gneissiques entre 2 et 8 m au-dessus du niveau de l'eau. 2016 : Plusieurs milliers d'individus. 2004 : Plus de 1000 touffes réparties sur 500-1000 m2, début de fructification la quatrième semaine d'août. 1995 : Entre 50 et 100 individus, surface occupée de 11 à 100 m2. (2) : Berge rocheuse de la rivière, dans les anfractuosités de paliers gneissiques entre 2 et 4 m au-dessus du niveau de l'eau. 2004 : 75 individus observés sur la rive est, plusieurs individus observés à la jumelle sur la rive ouest, début de fructification la quatrième semaine d'août. 1995 : Entre 10 et 50 individus, surface occupée entre 11 et 100 m2. (3) : Ouverture sablonneuse sous une ligne de transport électrique. 2016 : Aucune indication démographique.

Meilleure source : Valois, S. 2016. Communication personnelle de Stéphanie Valois au Centre de données sur le patrimoine naturel du Québec du 5 décembre 2016, concernant une mention d'aster à feuilles de lin à Shawinigan. 1 p. + annexe

FLORE

Neottia bifolia - (22019)

G4 / N2 / S2

Tourbière boisée. Les plantes ont été observées au centre de la tourbière, où la végétation est plus clairsemée et arbustive. 2011 : 5 individus, répartis sur 2 à 10 m2, la troisième semaine de juillet.

*listère du Sud*

2011-07-21

Menacée

D (Faible, non viable) - S (Seconde, 150 m)

Menacée

B5.04

X (Aucun) / X (Aucun)

OBL

MRC de Mékinac, village de Grandes-Piles, terrain d'un particulier à l'ouest de la rivière St-Maurice et à l'est de la route 155. / Tourbière boisée. Les plantes ont été observées au centre de la tourbière, où la végétation est plus clairsemée et arbustive. 2011 : 5 individus, répartis sur 2 à 10 m2, la troisième semaine de juillet.

Meilleure source : FORMTER 2001 -. Banque de données sur les formulaires de terrain, active depuis 2001; continuellement mise à jour. Centre de données sur le patrimoine naturel du Québec (CDPNQ). Gouvernement du Québec, ministère de l'Environnement et des Parcs, Direction de la protection des espèces et des milieux naturels. Québec, Québec.

FLORE**Platanthera macrophylla - (22142)**

G4 / N2N3 / S2

Érablière rouge assez mature, avec hêtre. Relief plat, bon drainage. 2011 : Un seul individu, la troisième semaine de juillet.

46,666 / -72,689

platanthère à grandes feuilles

2011-07-21

Susceptible

D (Faible, non viable) - S (Seconde, 150 m)

Susceptible

B5.04

X (Aucun) / X (Aucun)

FAC

MRC de Mékinac, village de Grandes-Piles, terrain d'un particulier à l'ouest de la rivière Saint-Maurice et à l'est de la route 155. / Érablière rouge assez mature, avec hêtre. Relief plat, bon drainage. 2011 : Un seul individu, la troisième semaine de juillet.

Meilleure source : FORMTER 2001 -. Banque de données sur les formulaires de terrain, active depuis 2001; continuellement mise à jour. Centre de données sur le patrimoine naturel du Québec (CDPNQ). Gouvernement du Québec, ministère de l'Environnement et des Parcs, Direction de la protection des espèces et des milieux naturels. Québec, Québec.

2 – Nombre total d'espèces pour cette requête : 3

Nom latin

Nom commun	Rangs de priorité			Statut	Total	Nombre d'occurrences dans votre sélection											Nombre
Statut canadien Cosepac / Lep	G	N	S		Requête	A	B	C	D	X	H	F	E	I	Autres*	au Québec**	
<u>FLORE</u>																	
<i>Ionactis linariifolia</i> aster à feuilles de linaira X (Aucun) / X (Aucun)	G5	N2N3	S2	Vulnérable	1	0	0	1	0	0	0	0	0	0	0	28	
<i>Neottia bifolia</i> listère du Sud X (Aucun) / X (Aucun)	G4	N2	S2	Menacée	1	0	0	0	1	0	0	0	0	0	0	27	
<i>Platanthera macrophylla</i> platanthère à grandes feuilles X (Aucun) / X (Aucun)	G4	N2N3	S2	Susceptible	1	0	0	0	1	0	0	0	0	0	0	15	
Totaux:					3	0	0	1	2	0	0	0	0	0	0		

* Cette colonne compile les occurrences introduites, réintroduites et/ou restaurées pour chaque espèce suivie au CDPNQ.

** Les occurrences de qualités F, H, X ou compilées dans la colonne «Autres» ne sont pas comptabilisées dans ce nombre.

Signification des termes et symboles utilisés

Espèce : Le mot espèce est employé dans un sens très large, comprenant les sous-espèces, variétés et populations. Le symbole P (population) suivi d'un chiffre correspondant au numéro de la région administrative du Québec (ministère des Ressources naturelles, 1997) et inscrit après le nom d'une espèce indique une espèce menacée ou vulnérable dans cette partie seulement de son aire de répartition québécoise : P01 : Bas-Saint-Laurent; P05 : Estrie; P07 : Outaouais; P09 : Côte-Nord; P11 : Gaspésie-Îles-de-la-Madeleine; P12 : Chaudière-Appalaches; P15 : Laurentides

Espèces menacées ou vulnérables : Cette expression comprend les espèces désignées et celles susceptibles d'être ainsi désignées légalement selon la Loi sur les espèces menacées ou vulnérables (L.R.Q., c. E-12.01)

Rang de priorité : Rang décroissant de priorité pour la conservation (de 1 à 5), déterminé selon trois échelles : G (globale; l'aire de répartition totale) N (nationale; le pays) et S (subnationale; la province ou l'État) en tenant compte principalement de la fréquence et de l'abondance de l'élément.

1: En danger critique
2: En danger
3: Vulnérable
4: Apparemment sécuritaire
5: Sécuritaire

Seuls les rangs 1 à 3 traduisent un certain degré de précarité. Dans certains cas, les rangs numériques sont remplacés ou nuancés par les cotes suivantes : B: population animale reproductrice (breeding); H: historique, non observé au cours des 20 dernières années (sud du Québec) ou des 40 dernières années (nord du Québec); M: population animale migratrice; N: population animale non reproductrice; NA: présence accidentelle / exotique / hybride / présence potentielle / présence rapportée mais non caractérisée / présence rapportée mais douteuse / présence signalée par erreur / synonymie de la nomenclature / existant, sans occurrence répertoriée; NR: rang non attribué; Q: statut taxinomique douteux; T: taxon infra-spécifique ou population isolée; U: rang impossible à déterminer; X: éteint ou extirpé; ? : indique une incertitude

Statut au Québec : Statut défini selon la Loi sur les espèces menacées ou vulnérables (L.R.Q., c. E-12.01). Menacée: espèce désignée menacée (dont la disparition est appréhendée); Vulnérable: espèce désignée vulnérable (dont la survie est précaire, sans que la disparition soit appréhendée); Susceptible d'être désignée: espèce susceptible d'être désignée menacée ou vulnérable, figurant sur la liste publiée à la Gazette officielle du Québec. Il existe également d'autres statuts utilisés à l'interne au CDPNQ, à des fins administratives : non suivie, retirée, candidate, disparue

Statut au Québec recommandé : Statut recommandé par le Comité aviseur pour une désignation à venir en vertu de la Loi sur les espèces menacées ou vulnérables (L.R.Q., c. E-12.01). Menacée: espèce désignée menacée (dont la disparition est appréhendée); Vulnérable: espèce désignée vulnérable (dont la survie est précaire, sans que la disparition soit appréhendée); Susceptible d'être désignée: espèce susceptible d'être désignée menacée ou vulnérable.

Statut COSEPA (COSEWIC) : Les catégories de risque au Canada, définies selon le Comité sur la situation des espèces en péril au Canada (COSEPA; Committee on the Status of Endangered Wildlife in Canada (COSEWIC)). C: candidate; D: disparue; DI: données insuffisantes; DP: disparue du pays; M: menacée; NEP: non en péril; P: préoccupante; VD: en voie de disparition; X: aucun

Statut LEP : Les catégories de risque au Canada, définies selon la Loi sur les espèces en péril (L.C. 2002, ch. 29). DP: disparue du pays; M: menacée; P: préoccupante; VD: en voie de disparition; X: aucun

Qualité des occurrences : Rangs de base caractérisant la viabilité des espèces. A: excellente; B: bonne; C: passable; D: faible; E: existante, à caractériser; F: non retrouvée; H: historique; X: extirpée; U: impossible à attribuer; NR: non attribuée; ? : indique une incertitude; AB (=A): excellente à bonne; AC (=B): excellente à passable; BC (=B): bonne à passable; CD (=C): passable à faible; R: réintroduite ou restaurée; I: introduite

Précision des occurrences : Indique le niveau de précision de la localisation de l'occurrence. S: <= 150 m de rayon; M: <= 1,5 km de rayon; G: <= 8 km de rayon; U: > 8 km de rayon

Statut hydrique : Indique l'affinité avec les milieux humides chez les plantes vasculaires. OBL: Presque exclusivement restreintes aux milieux humides; FACH: Généralement restreintes aux milieux humides; FAC: Se trouvent autant dans les milieux humides que les milieux terrestres; FACT: Facultative des milieux terrestres; TER: Terrestre; NI: N on indicatrice.

Indice de biodiversité : Attribué aux occurrences, seules ou regroupées, indique les territoires qui peuvent être considérés importants pour la ou les espèces représentées et la pertinence de protection de la ou des populations concernées (actualité de la ou des données, nombre d'individus évalué et significatif). B1: Exceptionnel; B2: Très élevé; B3: Élevé; B4: Modéré; B5: Marginal. Les territoires avec un indice de biodiversité de B1 à B3 sont considérés comme d'intérêt le plus significatif pour la conservation

Acronymes des herbiers : BL : MARCEL BLONDEAU; BM : Natural history museum; CAN : Musées nationaux; CCO : Université de Carleton; DAO : Agriculture Canada; DS : California academy of sciences; F : Field museum of natural history; GH : Gray; GR : Christian Grenier; ILL : University of Illinois; JEPS : Jepson herbarium; K : kew; LG : Université de Liège; MI : Université du Michigan; MO : Missouri; MT : MLCP (fusionné à MT); MT : Marie-Victorin; MTMG : Université McGill; NB : University of New Brunswick; NY : New York; OSC : Oregon state university; PM : Pierre Morisset; QFA : Louis-Marie; QFB-E : Forêts Canada; QFS : Université Laval; QK : Fowler; QSF : SCF; QUE : Québec; SFS : Rolland-Germain; TRTE : Toronto; UC : University of California; UQTA : Université du Québec; US : Smithsonian; V : Royal British Columbia museum; WAT : Waterloo university; WS : Washington state

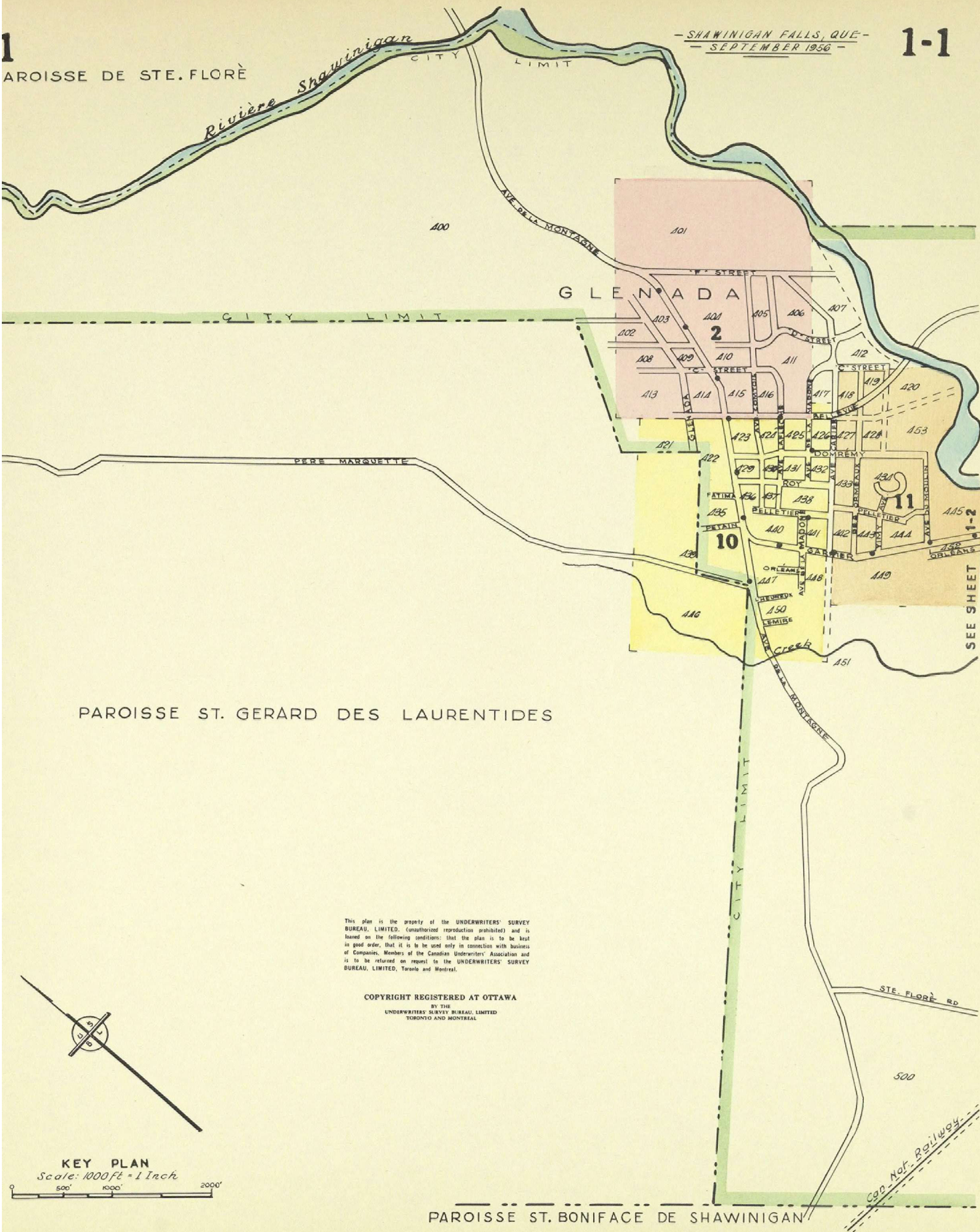
CRITÈRES POUR L'ATTRIBUTION D'UN INDICE DE BIODIVERSITÉ À UNE OCCURENCE
(adapté de The Nature Conservancy 1994 et 1996)

Indice	Sous-indice	Critères
B1	.01	Unique occurrence au monde d'espèce G1
	.02	Unique occurrence au Québec d'espèce G1
	.03	Unique occurrence au Québec d'espèce G2
	.04	Unique occurrence au Québec d'espèce G3
	.05	Occurrence d'excellente qualité d'espèce G1
	.07	Unique occurrence au Québec d'espèce S1
B2	.01	Occurrence autre que d'excellente qualité d'espèce G1
	.02	Occurrence d'excellente à bonne qualité d'espèce G2
	.03	Occurrence d'excellente qualité d'espèce G3
	.04	Occurrence d'excellente qualité d'espèce S1
B3	.01	Occurrence de qualité passable d'espèce G2
	.02	Occurrence de bonne qualité d'espèce G3
	.03	Occurrence de bonne qualité d'espèce S1
	.05	Occurrence d'excellente qualité d'espèce S2
	.11	Occurrence de bonne qualité d'espèce S2
B4	.01	Occurrence de qualité passable d'espèce G3
	.02	Occurrence de qualité passable d'espèce S1
	.03	Occurrence d'excellente qualité d'espèce S3
	.07	Occurrence de bonne qualité d'espèce S3
B5	.01	Occurrence de qualité passable d'espèce S2
	.03	Occurrence de qualité passable d'espèce S3
	.04	Occurrence parmi les cas suivants : qualité faible, historique, présence contrôlée (existant)



ANNEXE 6

Plans d'assurance incendie et cartes topographiques



PAROISSE ST. GERARD DES LAURENTIDES

This plan is the property of the UNDERWRITERS' SURVEY BUREAU, LIMITED. (unauthorized reproduction prohibited) and is loaned on the following conditions: that the plan is to be kept in good order, that it is to be used only in connection with business of Companies, Members of the Canadian Underwriters' Association and is to be returned on request to the UNDERWRITERS' SURVEY BUREAU, LIMITED, Toronto and Montreal.

COPYRIGHT REGISTERED AT OTTAWA

BY THE
UNDERWRITERS SURVEY BUREAU, LIMITED
TORONTO AND MONTREAL

KEY PLAN

Scale: 1000 ft = 1 inch

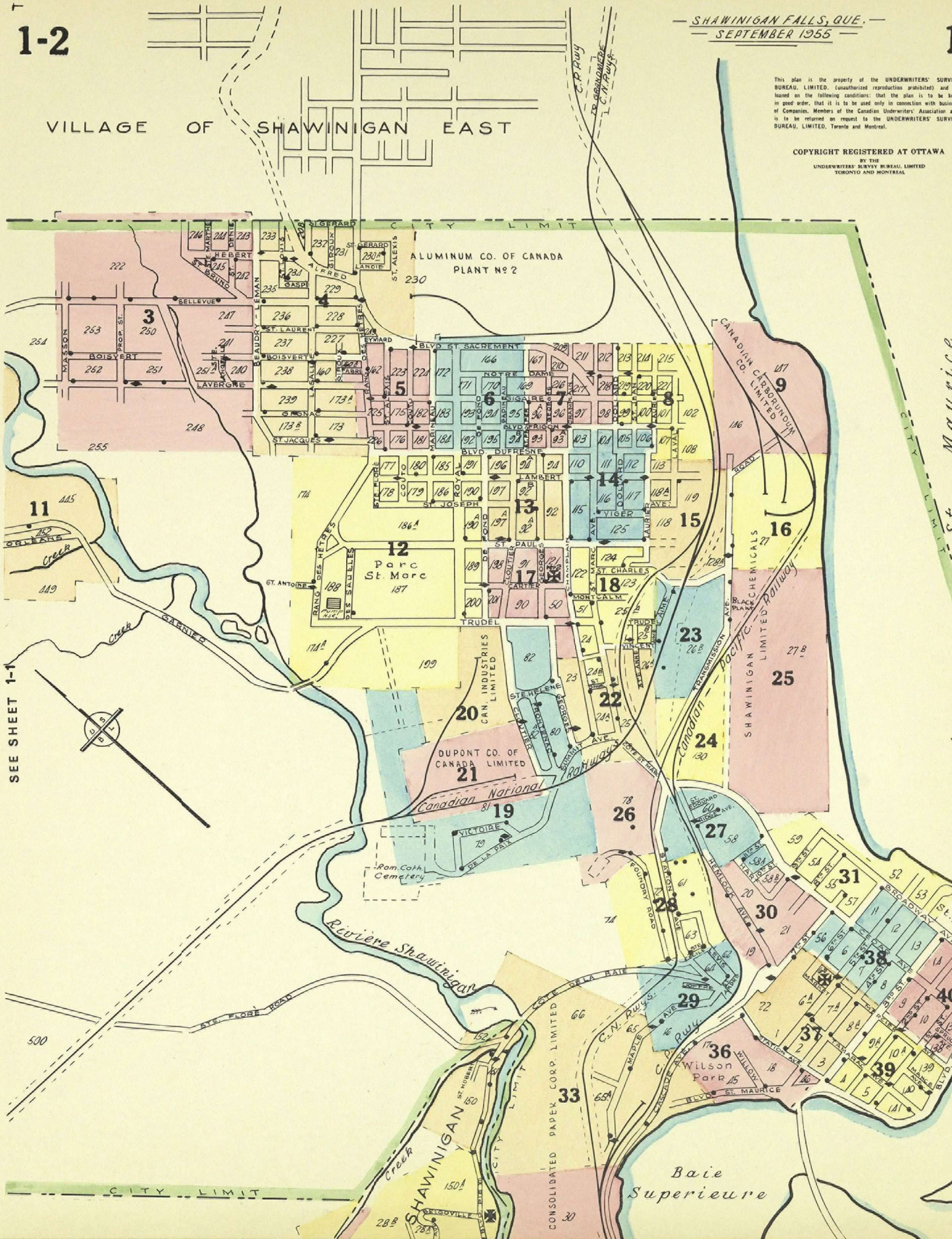
500' 1000' 2000'

PAROISSE ST. BONIFACE DE SHAWINIGAN

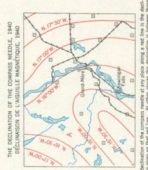
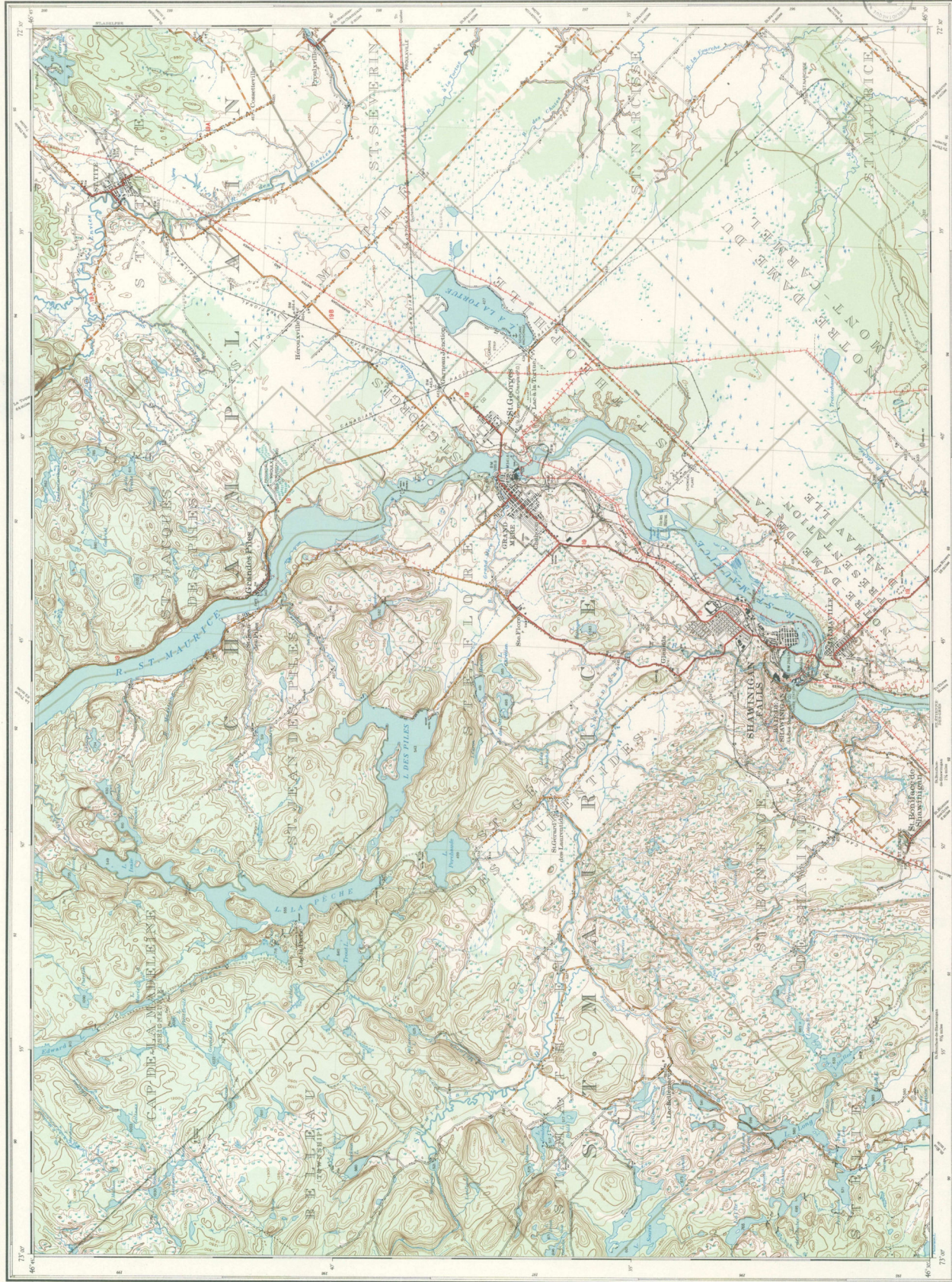
VILLAGE OF SHAWINIGAN EAST

This plan is the property of the UNDERWRITERS' SURVEY BUREAU, LIMITED. (Unauthorized reproduction prohibited) and loaned on the following conditions: that the plan is to be kept in good order, that it is to be used only in connection with business of Companies, Members of the Canadian Underwriters' Association and is to be returned on request to the UNDERWRITERS' SURVEY BUREAU, LIMITED, Toronto and Montreal.

COPYRIGHT REGISTERED AT OTTAWA
BY THE
UNDERWRITERS' SURVEY BUREAU, LIMITED
TORONTO AND MONTREAL



SEE SHEET 1-1



Reference
(Legend)

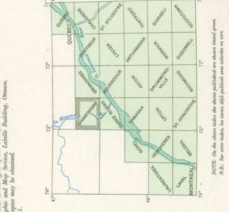
Symbol	Description
[Symbol]	International boundary
[Symbol]	Province boundary
[Symbol]	County boundary
[Symbol]	City boundary
[Symbol]	Village boundary
[Symbol]	Hamlet boundary
[Symbol]	Unincorporated area
[Symbol]	Water body
[Symbol]	Swamp
[Symbol]	Forest
[Symbol]	Grassland
[Symbol]	Cultivated land
[Symbol]	Barren land
[Symbol]	Settlement
[Symbol]	Industrial area
[Symbol]	Commercial area
[Symbol]	Residential area
[Symbol]	Public buildings
[Symbol]	Religious buildings
[Symbol]	Educational institutions
[Symbol]	Health facilities
[Symbol]	Recreation facilities
[Symbol]	Transportation facilities
[Symbol]	Utilities
[Symbol]	Other features

Reference
(Legend)

Symbol	Description
[Symbol]	International boundary
[Symbol]	Province boundary
[Symbol]	County boundary
[Symbol]	City boundary
[Symbol]	Village boundary
[Symbol]	Hamlet boundary
[Symbol]	Unincorporated area
[Symbol]	Water body
[Symbol]	Swamp
[Symbol]	Forest
[Symbol]	Grassland
[Symbol]	Cultivated land
[Symbol]	Barren land
[Symbol]	Settlement
[Symbol]	Industrial area
[Symbol]	Commercial area
[Symbol]	Residential area
[Symbol]	Public buildings
[Symbol]	Religious buildings
[Symbol]	Educational institutions
[Symbol]	Health facilities
[Symbol]	Recreation facilities
[Symbol]	Transportation facilities
[Symbol]	Utilities
[Symbol]	Other features

Reference
(Legend)

Symbol	Description
[Symbol]	International boundary
[Symbol]	Province boundary
[Symbol]	County boundary
[Symbol]	City boundary
[Symbol]	Village boundary
[Symbol]	Hamlet boundary
[Symbol]	Unincorporated area
[Symbol]	Water body
[Symbol]	Swamp
[Symbol]	Forest
[Symbol]	Grassland
[Symbol]	Cultivated land
[Symbol]	Barren land
[Symbol]	Settlement
[Symbol]	Industrial area
[Symbol]	Commercial area
[Symbol]	Residential area
[Symbol]	Public buildings
[Symbol]	Religious buildings
[Symbol]	Educational institutions
[Symbol]	Health facilities
[Symbol]	Recreation facilities
[Symbol]	Transportation facilities
[Symbol]	Utilities
[Symbol]	Other features





SHAWINIGAN
31 1/2 EAST HALF
EDITION 3

G 3400, 50 C 37 31I/10E 1956 OCA

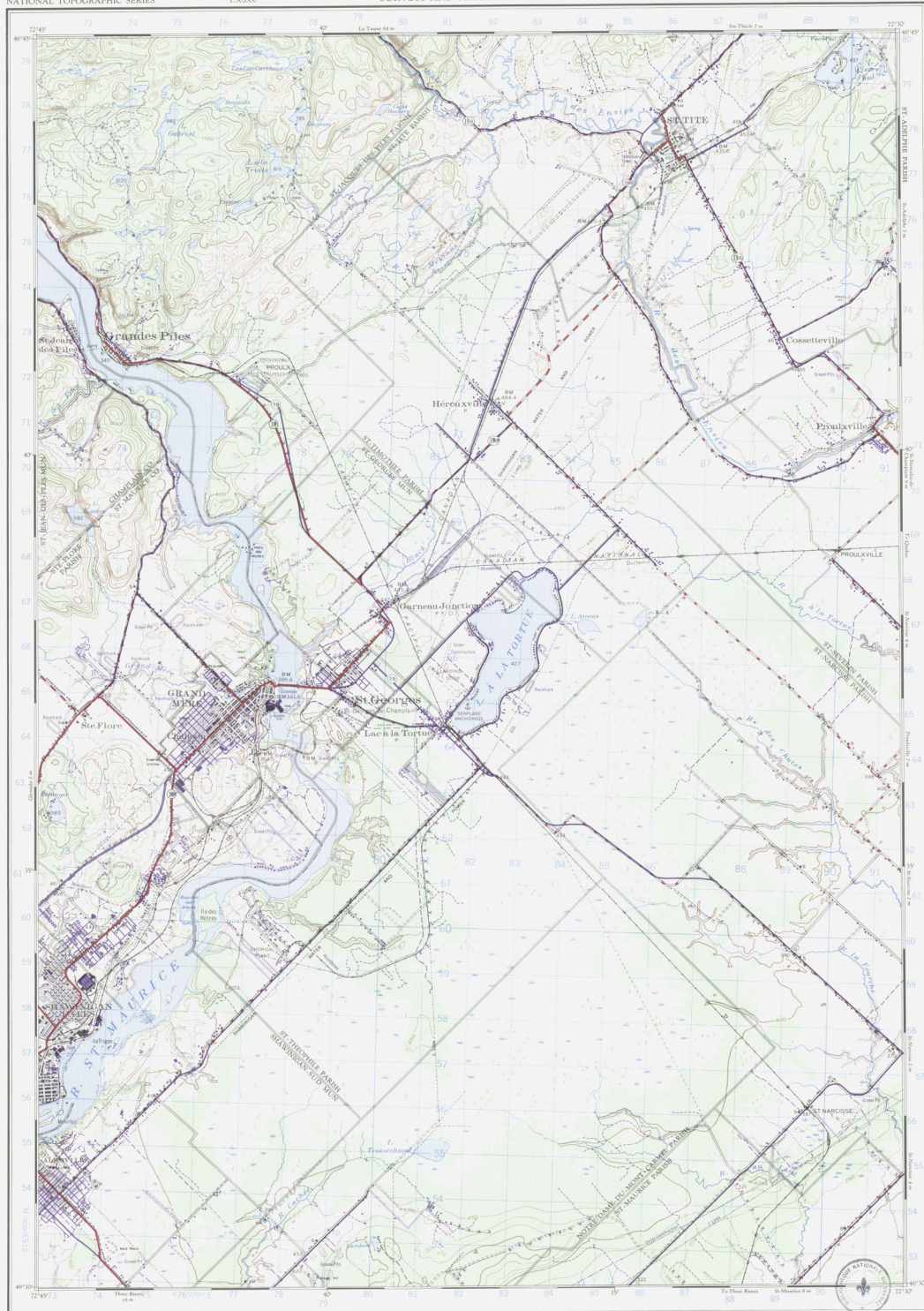
CANADA
MINES AND TECHNICAL SURVEYS
SURVEYS AND MAPPING BRANCH

NATIONAL TOPOGRAPHIC SERIES

1:50,000

EDITION 4

CANADA SHEET 31/10 EAST HALF



Use Map as a reference only.
APPROXIMATE MEAN DECLINATION 1955
FOR CHART OF NAVY
Annual magnetic change 2' westerly

TO GIVE GRID REFERENCE ON THIS SHEET
FIGURES, GIVE THE SIX-DIGIT FIGURES PRINTED AROUND THE MARGIN
OF THE MAP. These are for finding points on the map.
USE ONLY THE NUMBER PRINTED IMMEDIATELY TO THE RIGHT OF THE
ON THE FACE OF THE MAP. No. 10, 11, 12, 13, 14, 15, 16, 17, 18, 19, 20, 21, 22, 23, 24, 25, 26, 27, 28, 29, 30, 31, 32, 33, 34, 35, 36, 37, 38, 39, 40, 41, 42, 43, 44, 45, 46, 47, 48, 49, 50, 51, 52, 53, 54, 55, 56, 57, 58, 59, 60, 61, 62, 63, 64, 65, 66, 67, 68, 69, 70, 71, 72, 73, 74, 75, 76, 77, 78, 79, 80, 81, 82, 83, 84, 85, 86, 87, 88, 89, 90, 91, 92, 93, 94, 95, 96, 97, 98, 99, 00.

POINT	CENTRE
100	100
101	101
102	102
103	103
104	104
105	105
106	106
107	107
108	108
109	109
110	110
111	111
112	112
113	113
114	114
115	115
116	116
117	117
118	118
119	119
120	120
121	121
122	122
123	123
124	124
125	125
126	126
127	127
128	128
129	129
130	130
131	131
132	132
133	133
134	134
135	135
136	136
137	137
138	138
139	139
140	140
141	141
142	142
143	143
144	144
145	145
146	146
147	147
148	148
149	149
150	150
151	151
152	152
153	153
154	154
155	155
156	156
157	157
158	158
159	159
160	160
161	161
162	162
163	163
164	164
165	165
166	166
167	167
168	168
169	169
170	170
171	171
172	172
173	173
174	174
175	175
176	176
177	177
178	178
179	179
180	180
181	181
182	182
183	183
184	184
185	185
186	186
187	187
188	188
189	189
190	190
191	191
192	192
193	193
194	194
195	195
196	196
197	197
198	198
199	199
200	200

ONE THOUSAND METRE
UNIVERSAL TRANSVERSE MERCATOR GRID
ZONE 18

Produced and printed by the Survey and Mapping
Branch, Department of Mines and Technical Surveys
Converted from the Third Edition of the 1:63,360
map to 1:50,000 in 1956.

Updated by the Mapping and Charting Establishment,
DEPARTMENT OF NATIONAL DEFENCE. Overprinted 1971.

REFERENCE

Roads:	
main highway	—
secondary highway	—
other roads: wagon roads	—
trail	—
Railway: normal gauge, single track	—
Boundaries:	
provincial	—
county	—
municipal, seigneurie and township	—
Power transmission line	—
Telephone or telegraph line	—

SHAWINIGAN
QUEBEC

SCALE 1:50,000
1:25 inches to 1 mile approximately



CONTOUR INTERVAL 50 FEET

All Elevations in Feet above Mean Sea Level
North American Datum 1927

Copies may be obtained from the Map Distribution
Office, Department of Mines and Technical Surveys,
Ottawa.

CONVERSION SCALE FOR ELEVATIONS



Révisé par le SERVICE DE LA CARTOGRAPHIE DU MINISTÈRE DE LA
DÉFENSE NATIONALE. Surimpression de 1971.

REFERENCE

Geodetic triangulation station	—
Building	—
Post Office	—
Church	—
Sawmill	—
Mine	—
Stream, non perennial	—
Marsh	—
Contour	—
Forest, heavy woods	—
Forest, light woods	—



INDEX TO ADJOINING SHEETS

SHAWINIGAN

31/10 EAST HALF

EDITION 4 JAN 1971

REPLICA


Refer to this map as:
Reference de la carte:
SERIES: UPDATE 71 SERIE
MAP: 31/10 EAST HALF
EDITION 4 JAN 1971 EDITION

CAUTION:
The overprinting to update this map has
been office compiled from best available
plans and aerial photography. The infor-
mation has not been field checked and is
therefore subject to interpretation errors.

MISE EN GARDE:
Les détails surimprimés sur cette carte
pour la mettre à jour ont été compilés dans
nos bureaux à partir des meilleurs plans
disponibles et de photographies aériennes.
L'information n'a pas été vérifiée sur le
terrain et est donc sujette à des erreurs
d'interprétation.

ROADS/ROUTES:
hard surface / pavé
loose surface / de gravier
cart track / de terre
rail / carter
Deletions - Suppressions

OVERPRINT COVERAGE DIAGRAM
DIAGRAMME DES SURIMPRESSIONS



Overprint information is current
to the date shown in the diagram.
L'information surimprimée est valable
jusqu'à la date qui figure dans le diagramme.

G 3400 350 C 37 3/1/DE 1971 (K)

[illegible]

31-1/10
CASSETTES TOPOGRAPHICAL MAPS
1/50 000
SHAWINIGAN



33400 50C37 317/0 2001 DCA



ANNEXE 7

Extraits des répertoires du MELCC, SIH, RBIF et RBQ

Répertoire des terrains contaminés

Les renseignements présentés sont ceux qui ont été portés à l'attention du Ministère avant le 25 octobre 2021.

L'ensemble du répertoire compte 11500 enregistrements.

81 enregistrements répondent au critère suivant : Municipalité : Shawinigan

[Exporter au format Excel](#)
[Raffiner votre recherche](#)
[Nouvelle recherche](#)

Nom du dossier ▲ ▼ Numéro de la fiche ▲ ▼	Adresse Latitude Longitude (Dép. SEC, M4283)	MRC	Nature des contaminants ¹		État de la réhabilitation (R) ² et qualité des sols résiduels AVANT réhabilitation(Qav) APRÈS réhabilitation(Qap)	Date de création ou date de mise à jour ▲ ▼
			Eau souterraine	Sol		
(04) Mauricie						
9017-0036 Québec inc 12007 9017-0036 Québec inc Lot 3462738 Ancienne station-service 11894 Abitibi Consolidated - Division Laurentide 1039 AbitibiBowater - Recyclage Arctiq Béluga - Site Belgo 10496	1053, boulevard Saint-Sacrement Shawinigan 46,5589 -72,7377 1053, boulevard Saint-Sacrement Shawinigan 46,5589 -72,7377 100, Division Laurentide 1e Rue (Grand-Mère) Shawinigan 46,6164702779 -72,6830234297 Avenue Cascade Shawinigan 46,5420795565 -72,7630583975	Ville de Shawinigan Ville de Shawinigan Ville de Shawinigan Ville de Shawinigan	Xylènes (o,m,p) Xylènes (o,m,p) Métaux*	Hydrocarbures aromatiques monocycliques * (pot), Hydrocarbures aromatiques polycycliques*, Hydrocarbures pétroliers C10 à C50 Hydrocarbures aromatiques monocycliques * (pot) Biphényles polychlorés (BPC), Hydrocarbures pétroliers C10 à C50 Hydrocarbures aromatiques polycycliques*, Hydrocarbures pétroliers C10 à C50, Métaux*, Soufre total (S)	R : Terminée en 2019 Qav : > C Qap : <= C R : Terminée en 2018 Qav : > C Qap : > C R : Terminée en 1992 Qav : Non précisée Qap : Non précisée R : Non terminée Qav : > RESC Qap : Non précisée	2020-03-03 2019-06-04 2015-11-24 2015-02-23
Alcan - Anciens bassin d'écantation 7544 Alcan - Redresseur de courant 7545 Alcan - Usine Alun 7546 Alcan - Usine de pâtes 7548 Alcan inc. (Shawinigan) 1082 Alcan Shawinigan - Batiment 161 7543 Amphithéâtre Shawinigan Lot 796 (Ancien Géon Canada, B.F. Goodrich, PolyOne) 1118 Ancien dépôt à neige du secteur 18e Avenue 11940 Ancien garage municipal 1117 Ancien Garage Municipal - Shawinigan - Avenue de la Fonderie	1100, boulevard Saint-Sacrement Shawinigan 46,5594102576 -72,7368387409 1100, boulevard Saint-Sacrement Shawinigan 46,5594102576 -72,7368387409 1100, boulevard Saint-Sacrement Shawinigan 46,5594102576 -72,7368387409 1100, boulevard Saint-Sacrement Shawinigan 46,5594102576 -72,7368387409 1100, boulevard Saint-Sacrement Shawinigan 46,5594102576 -72,7368387409 1280, avenue des Cèdres Shawinigan 46,5470631944 -72,7459874444 0, Avenue de la Mission Shawinigan 46,58291 -72,71047 1025, avenue de la Fonderie Shawinigan 46,5450193611 -72,7532591667 1025, avenue de la Fonderie Shawinigan	Ville de Shawinigan Ville de Shawinigan Ville de Shawinigan Ville de Shawinigan Ville de Shawinigan Ville de Shawinigan Ville de Shawinigan Ville de Shawinigan	Fluorures totaux Biphényles polychlorés (BPC) Aluminium (Al) Hydrocarbures pétroliers C10 à C50 Hydrocarbures pétroliers C10 à C50 Benzène (pot), Éthylbenzène (pot), Hydrocarbures légers*, Toluène (pot), Xylènes (o,m,p) (pot) Hydrocarbures pétroliers C10 à C50 Mercuré (Hg) Arsenic (As), Chlorures (Cl-), Culvres (Cu), Manganèse (Mn) Fluoranthène, Hydrocarbures aromatiques monocycliques*, Hydrocarbures pétroliers C10 à C50	Biphényles polychlorés (BPC) Biphényles polychlorés (BPC) R : Non terminée Qav : Non précisée Qap : Non précisée R : Non terminée Qav : Non précisée Qap : Non précisée R : Non terminée Qav : Non précisée Qap : <= C R : Terminée en 1995 Qav : Non précisée Qap : > C R : Non terminée Qav : Non précisée Qap : <= C R : Terminée en 2001 Qav : Non précisée Qap : Plage B-C R : Non terminée Qav : Plage C-D Qap : Non précisée R : Terminée en 2001 Qav : Non précisée Qap : > C R : Non terminée Qav : > RESC Qap : Non précisée	2014-06-25 201	

1117	46,5450193611 -72,7532591667				Qap : > C	
Ancien Garage Municipal - Shawinigan - Avenue de la Fonderie	1025, avenue de la Fonderie Shawinigan	Ville de Shawinigan	Fluoranthène, Hydrocarbures aromatiques monocycliques*, Hydrocarbures pétroliers C10 à C50	Hydrocarbures aromatiques monocycliques * (pot), Hydrocarbures aromatiques polycycliques*, Hydrocarbures pétroliers C10 à C50, Métaux*	R : Non terminée Qav : > RESC Qap : Non précisée	2017-12-14
9332	46,5450193611 -72,7532591667					
Ancien garage Roberge	2325, 5e Avenue Shawinigan-Sud	Ville de Shawinigan		Hydrocarbures aromatiques polycycliques*, Hydrocarbures pétroliers C10 à C50	R : Terminée en 2004 Qav : Non précisée Qap : <= B	2004-08-03
6211	46,519408 -72,74351					
Ancien Gaz Bar (Bar le Foyer)	1591, chemin de Saint-Gérard Shawinigan	Ville de Shawinigan		Hydrocarbures aromatiques monocycliques * (pot)	R : Non terminée Qav : Non précisée Qap : Non précisée	2012-05-11
1036	46,6005202222 -72,8206370556					
Ancien Karting Grand-mère	201, 28e Avenue Shawinigan	Ville de Shawinigan	Culvre (Cu)	Baryum (Ba), Hydrocarbures pétroliers C10 à C50	R : Terminée en 2015 Qav : Plage C-D Qap : <= A	2018-08-09
11766	46,6307903602 -72,6988708061					
Ancien poste Cité	1343, du Terminal Shawinigan	Ville de Shawinigan		Hydrocarbures pétroliers C10 à C50	R : Terminée en 1996 Qav : Non précisée Qap : Plage A-B	2018-10-03
1103	46,5490731111 -72,7484218333					
Ancien terrain de Dupont	Avenue Cloutier Shawinigan	Ville de Shawinigan		Mercure (Hg)	R : Non terminée Qav : Non précisée Qap : Non précisée	2018-11-22
1071	46,5523483889 -72,7506736111					
Ancienne Station-service Irving - 3233 des Hêtres		Ville de Shawinigan		Hydrocarbures aromatiques monocycliques * (pot)	R : Terminée en 2007 Qav : Non précisée Qap : <= C	2007-02-14
7605	46,564511 -72,740198					
Ancienne station-service Olco (1691, 6e Avenue)	1691, 6e Avenue (Grand-Mère) Shawinigan	Ville de Shawinigan		Benzène (pot), Éthylbenzène (pot), Hydrocarbures aromatiques polycycliques*, Hydrocarbures pétroliers C10 à C50, Toluène (pot), Xylènes (o,m,p) (pot)	R : Terminée en 2013 Qav : > RESC Qap : <= B	2015-01-12
9833	46,60534 -72,70546					
Ancienne station-service Olco (4143 boul. des Hêtres)	4143, boulevard des Hêtres Shawinigan	Ville de Shawinigan	Éthylbenzène, Toluène, Xylènes (o,m,p)	Benzène (pot), Éthylbenzène (pot), Hydrocarbures aromatiques polycycliques*, Hydrocarbures pétroliers C10 à C50, Nickel (Ni), Toluène (pot), Xylènes (o,m,p) (pot)	R : Terminée en 2014 Qav : > RESC Qap : <= B	2015-01-12

9868	46,56771 -72,73338			(pot), Xylènes (o,m,p) (pot), Zinc (Zn)		
Ancienne station-service Olco (420, 108e avenue)	420, 108e Avenue Shawinigan	Ville de Shawinigan	Éthylbenzène, Hydrocarbures pétroliers C10 à C50, Naphthalène, Xylènes (o,m,p)	Benzène (pot), Éthylbenzène (pot), Hydrocarbures aromatiques polycycliques*, Hydrocarbures pétroliers C10 à C50, Méthyl naphthalènes (chacun), Naphthalène (pot), Toluène (pot), Xylènes (o,m,p) (pot)	R : Terminée en 2013 Qav : > C Qap : <= B	2015-01-12
9870	46,62246 -72,65506					
Ancienne usine de solvants chlorés ICI Canada (Akzo Nobel)	1452, rue Dupont Shawinigan	Ville de Shawinigan	Dichloro-1,2 éthane (cis et trans), Hexachloroéthane, Pentachloroéthane, Tétrachloro-1,1,2,2 éthane, Trichloroéthylène	Solvants*	R : Terminée en 1997 Qav : Non précisée Qap : Plage B-C	2010-11-18
1083	46,5523483889 -72,7506736111					
Ancienne usine Shawbec - Section Fonderie	Rue de la Transmission Shawinigan	Ville de Shawinigan		Culvre (Cu), Hydrocarbures aromatiques polycycliques*, Mercure (Hg), Nickel (Ni)	R : Non terminée Qav : > RESC Qap : Non précisée	2015-11-27
10499	46,5512320556 -72,7378833056					
Automobiles des hêtres inc. (ancien site)	10100, boulevard des Hêtres Shawinigan	Ville de Shawinigan		Hydrocarbures pétroliers C10 à C50	R : Terminée en 2008 Qav : > C Qap : Plage B-C	2010-06-14
8813	46,59799 -72,70957					
Bandag - Zone 6 et 20 - Anciens réservoirs d'huile à Chauffage	5230, boulevard Royal Shawinigan	Ville de Shawinigan		Hydrocarbures pétroliers C10 à C50	R : Terminée en 2007 Qav : Non précisée Qap : <= A	2015-10-16
7756	46,5691027778 -72,7253083333					
Bandag - Zone 9 - Extérieur de l'usine	5230, boulevard Royal Shawinigan	Ville de Shawinigan		Hydrocarbures pétroliers C10 à C50	R : Terminée en 2007 Qav : Non précisée Qap : Plage B-C	2008-01-31
7757	46,5691027778 -72,7253083333					
Bandag Canada Itée	5230, boulevard Royal Shawinigan	Ville de Shawinigan		Hydrocarbures pétroliers C10 à C50	R : Terminée en 1992 Qav : Non précisée Qap : Non précisée	2000-10-26
1041	46,5691027778 -72,7253083333					
Bell Canada (Station micro-ondes)	4000, 36e Rue Grand-Mère	Ville de Shawinigan		Hydrocarbures pétroliers C10 à C50	R : Terminée en 1995 Qav : Non précisée Qap : Plage B-C	2002-02-26
1069	46,56987 -72,744225					

Caserne des pompiers numéro 2	2023, av. Champlain Shawinigan	Ville de Shawinigan		Benzène (pot), Éthylbenzène (pot), Hydrocarbures pétroliers C10 à C50, Toluène (pot), Xylènes (o,m,p) (pot)	R : Terminée en 1994 Qav : Non précisée Qap : Non précisée	2002-03-13
1064	46,5543177778 -72,7432865					
Château Bellevue de Shawinigan	100, 9e rue de la Pointe Shawinigan	Ville de Shawinigan		Arsenic (As), Baryum (Ba), Hydrocarbures aromatiques polycycliques*, Manganèse (Mn), Mercure (Hg), Méthyl naphthalènes (chacun), Molybdène (Mo), Sélénium (Se)	R : Terminée en 2018 Qav : > C Qap : <= B	2019-01-11
11747	46,5442 -72,7453					
Cré de l'Énergie (ancienne Tréfilerie Alcan)	2152, rue Cascade Shawinigan	Ville de Shawinigan	Cadmium (Cd), Cyanure disponible (CN-), Cyanure total (CN-), Fluorures totaux, Huiles et graisses totales*, Hydrocarbures aromatiques polycycliques*, Hydrocarbures chlorés*	Cadmium (Cd), Culvre (Cu), Cyanure disponible (CN-), Étain (Sn), Fluorure disponible (F-), Hydrocarbures aromatiques monocycliques * (pot), Solvants*, Soufre total (S)	R : Terminée en 1993 Qav : Non précisée Qap : > C	2003-03-14
5605	46,539837 -72,7634374722					
Compagnie Abitibi Consolidated Canada inc. (Division Belgo)	Avenue Cascade Shawinigan	Ville de Shawinigan		Hydrocarbures pétroliers C10 à C50	R : Terminée en 1992 Qav : Non précisée Qap : Plage B-C	2015-02-23
1030	46,5420795565 -72,7630583975					
Complexe Industriel Bernières Inc.	Rue de la Transmission Shawinigan	Ville de Shawinigan	Dichloro-1,1 éthane, Dichloro-1,2 éthane (cis et trans), Tétrachloro-1,1,2,2 éthane, Tétrachloroéthylène, Trichloro-1,1,2 éthane, Trichloroéthylène	Dichloro-1,2 éthane (cis et trans) (pot), Solvants*, Tétrachloro-1,1,2,2 éthane (pot), Tétrachloroéthylène (pot), Trichloro-1,1,2 éthane (pot), Trichloroéthylène (pot)	R : Non terminée Qav : Non précisée Qap : > C	2010-01-20
1096	46,5503112429 -72,7409425403					
Dépôt pétrolier Irving - No 50203	8913, boulevard des Hêtres Shawinigan	Ville de Shawinigan	Argent (Ag), Benzène	Hydrocarbures aromatiques polycycliques*, Hydrocarbures pétroliers C10 à C50	R : Non nécessaire Qav : Plage B-C Qap : Non précisée	2015-08-12
10704	46,5899416667 -72,7121222222					
Éco-Centre (Ancienne usine Shawbec - Section Carburé)	2132, avenue de la Transmission Shawinigan	Ville de Shawinigan		Hydrocarbures aromatiques polycycliques*, Mercure (Hg), Nickel (Ni)	R : Non terminée Qav : Non précisée Qap : Non précisée	2015-02-26
10498	46,55105 -72,73735					
Emprise de l'ancienne voie ferrée - Avenue de la Station		Ville de Shawinigan		Hydrocarbures aromatiques polycycliques*, Métaux*, Soufre total (S)	R : Non terminée Qav : > C Qap : Non précisée	2020-01-31
12225	46,5447416667 -72,7491666667					

Fenêtres Shalwin 1135	375, 12e Avenue Shawinigan 46,5259741908 -72,7586868181	Ville de Shawinigan		Produits pétroliers*	R : Non terminée Qav : Non précisée Qap : Non précisée	2002-06-05
Fonderie Grand-Mère Div. de Canada Pipe Company Ltd	888, rue du Passage Shawinigan 46,605552 -72,687877	Ville de Shawinigan	Cuivre (Cu), Pentachlorophénol (PCP), Zinc (Zn)	Cuivre (Cu), Hydrocarbures aromatiques polycycliques*, Hydrocarbures pétroliers C10 à C50, Manganèse (Mn), Mercure (Hg)	R : Non terminée Qav : Non précisée Qap : Non précisée	2015-02-23
Garage Gilbert Lévesque	3093, boulevard des Hêtres Shawinigan 46,5644051667 -72,7404801667	Ville de Shawinigan		Produits pétroliers*	R : Non terminée Qav : Non précisée Qap : Non précisée	2000-10-26
Garage municipal - Ville de Shawinigan	1025, avenue de la Fonderie Shawinigan 46,5450193611 -72,7532591667	Ville de Shawinigan		Hydrocarbures légers*	R : Terminée en 1996 Qav : Non précisée Qap : > C	2002-12-13
Garage municipal (secteur Grand-Mère) lot 5 476 445 (secteur nord-ouest)	1000, 1re Avenue Grand- Mère 46,6077222222 -72,6927	Ville de Shawinigan	Hydrocarbures pétroliers C10 à C50	Hydrocarbures pétroliers C10 à C50	R : Non terminée Qav : Plage C-D Qap : Non précisée	2021-07-14
Garage municipal (secteur Grand-Mère) lot 5 476 447 (secteur sud-est)	1000, 1re Avenue Grand- Mère 46,6077222222 -72,6927	Ville de Shawinigan	Arsenic (As), Benzo(a)pyrène, Cadmium (Cd), Hydrocarbures pétroliers C10 à C50, Indénol(1,2,3-cd) pyrène, Manganèse (Mn), Toluène, Xylènes (o,m,p)	Hydrocarbures aromatiques polycycliques*, Hydrocarbures pétroliers C10 à C50, Soufre total (S)	R : Non terminée Qav : > RESC Qap : Non précisée	2021-07-14
Gestion Dolbec Inc.		Ville de Shawinigan		Hydrocarbures pétroliers C10 à C50	R : Terminée en 1992 Qav : Non précisée Qap : Non précisée	1999-11-25
Hydro-Québec - Poste Shawinigan-Est	4002, boulevard Royal Shawinigan 46,564907 -72,732482	Ville de Shawinigan		Hydrocarbures pétroliers C10 à C50	R : Terminée en 2001 Qav : Non précisée Qap : Plage B-C	2002-01-28
Intersection de la 5e Avenue avec la 3e Rue Shawinigan (secteur Grand-Mère)	46,6160416667 -72,6879638889	Ville de Shawinigan		Hydrocarbures aromatiques polycycliques*, Hydrocarbures pétroliers C10 à C50	R : Non terminée Qav : > C Qap : Non précisée	2015-08-10

Lavergne Combustible Inc.	1851, 3e Avenue (Grand- Mère) Shawinigan 46,601704 -72,705756	Ville de Shawinigan	Éthylbenzène, Hydrocarbures aromatiques polycycliques*, Hydrocarbures pétroliers C10 à C50, Toluène, Xylènes (o,m,p)	Hydrocarbures aromatiques polycycliques*, Hydrocarbures pétroliers C10 à C50	R : Terminée en 2015 Qav : > RESC Qap : <= C	2016-02-17
Les Carburers Shawinigan Inc. (Shawbec Inc.)	Rue de la Transmission Shawinigan 46,5512320556 -72,7378833056	Ville de Shawinigan		Biphényles polychlorés (BPC), Hydrocarbures aromatiques polycycliques*, Métaux*	R : Non terminée Qav : Non précisée Qap : Non précisée	2011-08-15
LTE - Arrière Bâtiment B2	600, avenue de la Montagne Shawinigan 46,559157 -72,783644	Ville de Shawinigan		Cuivre (Cu), Hydrocarbures pétroliers C10 à C50, Nickel (Ni)	R : Non terminée Qav : Non précisée Qap : > C	2016-06-22
Marina et parc riverain	101, avenue Chahoon Shawinigan 46,6182805556 -72,6797444444	Ville de Shawinigan	Baryum (Ba), Cuivre (Cu), Manganèse (Mn)	Arsenic (As), Cuivre (Cu), Étain (Sn), Hydrocarbures aromatiques polycycliques*, Hydrocarbures pétroliers C10 à C50, Molybdène (Mo), Plomb (Pb), Soufre total (S), Zinc (Zn)	R : Terminée en 2018 Qav : > RESC Qap : <= C	2019-05-23
Némaska Lithium Shawinigan - Secteurs A et B	101, avenue Chahoon Shawinigan 46,6132591897 -72,6836441755	Ville de Shawinigan	Dioxines (PCDD), Fluoranthène, Naphtalène, Zinc (Zn)	Hydrocarbures aromatiques polycycliques*, Hydrocarbures pétroliers C10 à C50, Métaux*, Soufre total (S)	R : Non terminée Qav : > RESC Qap : Non précisée	2017-04-10
Norton Céramiques avancées du Canada Inc.	122, rue D.-R.-Wilson Shawinigan 46,5520042214 -72,7332462018	Ville de Shawinigan		Biphényles polychlorés (BPC), Hydrocarbures pétroliers C10 à C50	R : Terminée en 1994 Qav : Non précisée Qap : Plage B-C	2002-02-25
Pétroles Irving Inc.: caractérisation environnementale	2700, 6e Avenue Grand-Mère Shawinigan 46,60113 -72,71048	Ville de Shawinigan		Benzène (pot), Éthylbenzène (pot), Hydrocarbures pétroliers C10 à C50, Toluène (pot), Xylènes (o,m,p) (pot)	R : Terminée en 1999 Qav : Non précisée Qap : Plage B-C	2000-04-27
PF Résolu - Usine Laurentide (fermeture)	100, Division Laurentide 1e Rue (Grand-Mère) Shawinigan 46,6164702779 -72,6830234297	Ville de Shawinigan	Aluminium (Al), Dioxines (PCDD), Hexachlorobenzène, Manganèse (Mn), Sulfures (H2S)	Biphényles polychlorés (BPC), Cuivre (Cu), Hydrocarbures aromatiques polycycliques*, Hydrocarbures pétroliers C10 à C50, Plomb (Pb), Soufre total (S)	R : Non terminée Qav : > C Qap : Non précisée	2016-07-11

Poste Turcotte de Hydro- Québec (lot 3 398 763)	46,6097485377 -72,6609308616	Ville de Shawinigan		Hydrocarbures pétroliers C10 à C50, Pentachlorophénol (PCP), Zinc (Zn)	R : Terminée en 2012 Qav : > C Qap : <= B	2016-08-16
Produits Shell Canada Limitée - Avenue de la Station	1003, de la Station Shawinigan 46,5441685 -72,7511812222	Ville de Shawinigan		Benzène (pot), Éthylbenzène (pot), Toluène (pot), Xylènes (o,m,p) (pot)	R : Non terminée Qav : Non précisée Qap : > C	2016-07-06
ProduitsShell Canada Limitée	880, chemin de Saint-Gérard Shawinigan 46,594842 -72,797301	Ville de Shawinigan		Hydrocarbures légers*	R : Terminée en 2000 Qav : Non précisée Qap : <= A	2001-08-23
Résidences de La St-Maurice	555, avenue de la Station Shawinigan 46,5410233889 -72,7523415278	Ville de Shawinigan		Benzène (pot), Éthylbenzène (pot), Hydrocarbures pétroliers C10 à C50, Toluène (pot), Xylènes (o,m,p) (pot)	R : Terminée en 1995 Qav : Non précisée Qap : Plage B-C	2002-03-12
Shawinigan Chemicals	Chemin Reid Shawinigan 46,5614243611 -72,7258601667	Ville de Shawinigan	Cadmium (Cd), Cuivre (Cu), Mercure total (Hg), Zinc (Zn)	Hydrocarbures aromatiques polycycliques*, Hydrocarbures pétroliers C10 à C50, Mercure (Hg), Vanadium (V)*	R : Non terminée Qav : Non précisée Qap : Non précisée	2005-01-12
Site La Poudrière (Shawinigan Chemical)	46,56963603 -72,6806904107	Ville de Shawinigan	Aluminium (Al)		R : Non terminée Qav : Non précisée Qap : Non précisée	2016-02-23
Société Laurentide Inc. (usine Shawinigan-Sud)	4660, 12e Avenue (Shawinigan-Sud) Shawinigan 46,4953023026 -72,7172818417	Ville de Shawinigan	Hydrocarbures aromatiques monocycliques*, Hydrocarbures pétroliers C10 à C50	Hydrocarbures aromatiques monocycliques* (pot), Hydrocarbures pétroliers C10 à C50	R : Terminée en 2014 Qav : > C Qap : <= C	2014-11-25
Société manufacturière Ro-Ma INC.	4600, 12e Avenue Shawinigan-Sud	Ville de Shawinigan	Arsenic (As), Manganèse (Mn), Sodium, Zinc (Zn)	Benzo(a)anthracène, Benzo (a)pyrène, Benzo(b+j+k) fluoranthène, Benzo(g,h,i) pérylène, Chrysène, Fluoranthène, Indéno (1,2,3-cd)pyrène, Phénanthrène, Pyrène, Zinc (Zn)	R : Non nécessaire Qav : Plage B-C Qap : Non précisée	2017-12-14

Solar Signa Ltée	425, avenue des Cèdres Shawinigan 46,5401111111 -72,7462777778	Ville de Shawinigan	Éthylbenzène, Xylènes (o,m,p)	Hydrocarbures aromatiques polycycliques*	R : Non nécessaire Qav : Plage B-C Qap : Non précisée	2017-12-14
11378						
Stationnement Amphithéâtre Shawinigan Lot 797 (Géon Canada, BF Goodrich, PolyOne)	1280, avenue des Cèdres Shawinigan 46,5470631944 -72,7459874444	Ville de Shawinigan	Mercure total (Hg)	Hydrocarbures aromatiques polycycliques*, Mercure (Hg)	R : Terminée en 2011 Qav : Non précisée Qap : > C	2017-11-29
8259						
Station-service Michel Trudel	2605, 5e Avenue Shawinigan	Ville de Shawinigan	Benzène, Éthylbenzène, Hydrocarbures aromatiques polycycliques*, Hydrocarbures pétroliers C10 à C50, Toluène, Xylènes (o,m,p)	Benzène (pot), Éthylbenzène (pot), Hydrocarbures aromatiques polycycliques*, Hydrocarbures pétroliers C10 à C50, Toluène (pot), Xylènes (o,m,p) (pot)	R : Terminée en 2013 Qav : > RESC Qap : Plage A-B	2015-08-12
10702	46,5182 -72,7421					
Station-service Olco	4160, 12e Avenue (Shawinigan-Sud) Shawinigan 46,503564 -72,729233	Ville de Shawinigan		Hydrocarbures aromatiques monocycliques* (pot)	R : Terminée en 2013 Qav : > RESC Qap : <= B	2015-01-12
9796						
Station-service Shell	400, boul. Ducharme Grand- Mère	Ville de Shawinigan		Benzène (pot), Éthylbenzène (pot), Hydrocarbures légers*, Hydrocarbures pétroliers C10 à C50, Toluène (pot), Xylènes (o,m,p) (pot)	R : Terminée en 1993 Qav : Non précisée Qap : Non précisée	1999-04-13
1032						
Terrain de l'ancien dépôt de neige de la rue Broadway (GERLED 04-62)		Ville de Shawinigan	Sulfures (H2S)	Hydrocarbures aromatiques polycycliques*, Métaux*	R : Non terminée Qav : > RESC Qap : Non précisée	2017-06-01
10492	46,54218918 -72,74306085					
Terrain de l'ancienne entreprise Dupont		Ville de Shawinigan	Aluminium (Al), Chlorures (Cl-), Cuivre (Cu), Hexachloroéthane, Mercure total (Hg), Tétrachloroéthylène, Trichloroéthylène, Zinc (Zn)	Arsenic (As), Benzo(a) anthracène, Benzo(a)pyrène, Benzo(b+j+k)fluoranthène, Benzo(c)fluoranthène, Benzo (g,h,i)peryène, Chrysène, Dibenzo(a,h)anthracène, Dibenzo(a,i)pyrène, Dibenzo (a,l)pyrène, Fluoranthène, Indéno(1,2,3-cd)pyrène, Mercure (Hg), Plomb (Pb), Pyrène, Soufre total (S)	R : Non terminée Qav : > C Qap : Non précisée	2015-08-10
10680	46,5547210386 -72,752793381					

Terrain de l'avenue de la Transmission - lot 3 464 049	46,5507 -72,7401	Ville de Shawinigan		Métaux*, Soufre total (S)	R : Non terminée Qav : > C Qap : Non précisée	2020-01-31
12227						
Terrain de l'avenue de la Transmission - lot 3 780 506	1832, avenue de la Transmission Shawinigan 46,549 -72,7386	Ville de Shawinigan		Arsenic (As), Chlorure de vinyle (chloroéthène) (pot), Hydrocarbures aromatiques polycycliques*, Mercure (Hg), Soufre total (S), Zinc (Zn)	R : Non terminée Qav : > RESC Qap : Non précisée	2020-01-31
12228						
Terrain du parc industriel J.-Armand Foucher	4291, 11e Avenue (Shawinigan) Shawinigan 46,5645 -72,7287	Ville de Shawinigan		Hydrocarbures aromatiques polycycliques*, Hydrocarbures pétroliers C10 à C50	R : Non terminée Qav : > RESC Qap : Non précisée	2020-01-31
12226						
Terrain privé (10e Avenue)	290, rue de l'Union Shawinigan 46,6192359167 -72,6920135278	Ville de Shawinigan		Hydrocarbures pétroliers C10 à C50	R : Terminée en 2001 Qav : Non précisée Qap : Plage A-B	2002-05-14
1133						
Terrain situé au 9e rue de la Pointe		Ville de Shawinigan	Baryum (Ba), Cuivre (Cu), Dioxines (PCDD), Furanes (PCDF), Manganèse (Mn), Sodium, Sulfures (H2S), Zinc (Zn)	Acénaphthylène, Anthracène, Arsenic (As), Benzo(a) anthracène, Benzo(a)pyrène, Benzo(b+j+k)fluoranthène, Benzo(g,h,i)peryène, Chrysène, Cuivre (Cu), Dibenzo(a,h)anthracène, Dibenzo(a,h)pyrène, Dibenzo (a,i)pyrène, Dibenzo(a,l) pyrène, Étain (Sn), Fluoranthène, Indéno (1,2,3-cd)pyrène, Manganèse (Mn), Mercure (Hg), Phénanthrène, Plomb (Pb), Pyrène, Soufre total (S), Zinc (Zn)	R : Terminée en 2018 Qav : Plage C-D Qap : <= B	2021-03-24
11591	46,54419221 -72,744727					
Transport Asselin Ltée	271, 104e Rue Shawinigan 46,528859 -72,755062	Ville de Shawinigan		Hydrocarbures lourds*	R : Terminée en 1995 Qav : Non précisée Qap : Plage B-C	2002-03-14
1050						
Usine de production primaire d'aluminium	1100, boulevard Saint- Sacremment Shawinigan	Ville de Shawinigan	Aluminium (Al), Antimoine (Sb), Baryum (Ba), Benzo(a) anthracène, Benzo(b + j) fluoranthène, Benzo(k) fluoranthène, Biphényles polychlorés (BPC), Chlorures (Cl-), Chrome total (Cr), Cobalt (Co), Cuivre (Cu), Cyanure total (CN-), Fluoranthène, Fluorures totaux, Manganèse (Mn), Molybdène (Mo), Nickel (Ni), Sodium, Zinc (Zn)	Baryum (Ba), Biphényles polychlorés (BPC), Cadmium (Cd), Cuivre (Cu), Fluorure disponible (F-), Hydrocarbures aromatiques polycycliques*, Hydrocarbures pétroliers C10	R : Terminée en 2016 Qav : > RESC Qap : > C	2021-09-30

			anthracène, benzo(b + j) fluoranthène, Benzo(k) fluoranthène, Biphényles polychlorés (BPC), Chlorures (Cl-), Chrome total (Cr), Cobalt (Co), Cuivre (Cu), Cyanure total (CN-), Fluoranthène, Fluorures totaux, Manganèse (Mn), Molybdène (Mo), Nickel (Ni), Sodium, Zinc (Zn)	(Ld), Cuivre (Cu), Fluorure disponible (F-), Hydrocarbures aromatiques polycycliques*, Hydrocarbures pétroliers C10 à C50, Manganèse (Mn), Mercure (Hg), Nickel (Ni), Plomb (Pb), Sélénium (Se), Zinc (Zn)	Qap : > L	
10282	46,5594102576 -72,7368387409					
Ville de Shawinigan - Parc 3 L	392, rue Viger Shawinigan 46,5525277778 -72,7391222222	Ville de Shawinigan		Hydrocarbures aromatiques polycycliques*, Métaux*	R : Non terminée Qav : > C Qap : Non précisée	2020-01-31
12223						
Ville de Shawinigan (Ancien manège militaire)	1825 et 1855, boulevard Royal Shawinigan 46,555982 -72,748078	Ville de Shawinigan	Chloroforme, Dichlorométhane, Hydrocarbures pétroliers C10 à C50, Trichloroéthylène	Cuivre (Cu), Hydrocarbures aromatiques polycycliques*, Trichloroéthylène (pot)	R : Terminée en 2009 Qav : Non précisée Qap : Plage B-C	2009-02-27
8220						
Ville de Shawinigan (Place du Marché)	563, avenue du Marché Shawinigan 46,540689 -72,749047	Ville de Shawinigan		Hydrocarbures aromatiques polycycliques*, Métaux*	R : Terminée en 2013 Qav : > C Qap : <= C	2015-09-10
8636						
Ville de Shawinigan-Sud (Service des Loisirs - Atelier Mécanique)	1700, rue Val-Mauricie Shawinigan 46,521888 -72,759253	Ville de Shawinigan		Benzène (pot), Éthylbenzène (pot), Hydrocarbures légers*, Toluène (pot), Xylènes (o,m,p) (pot)	R : Non terminée Qav : > C Qap : > C	2020-01-31
1115						

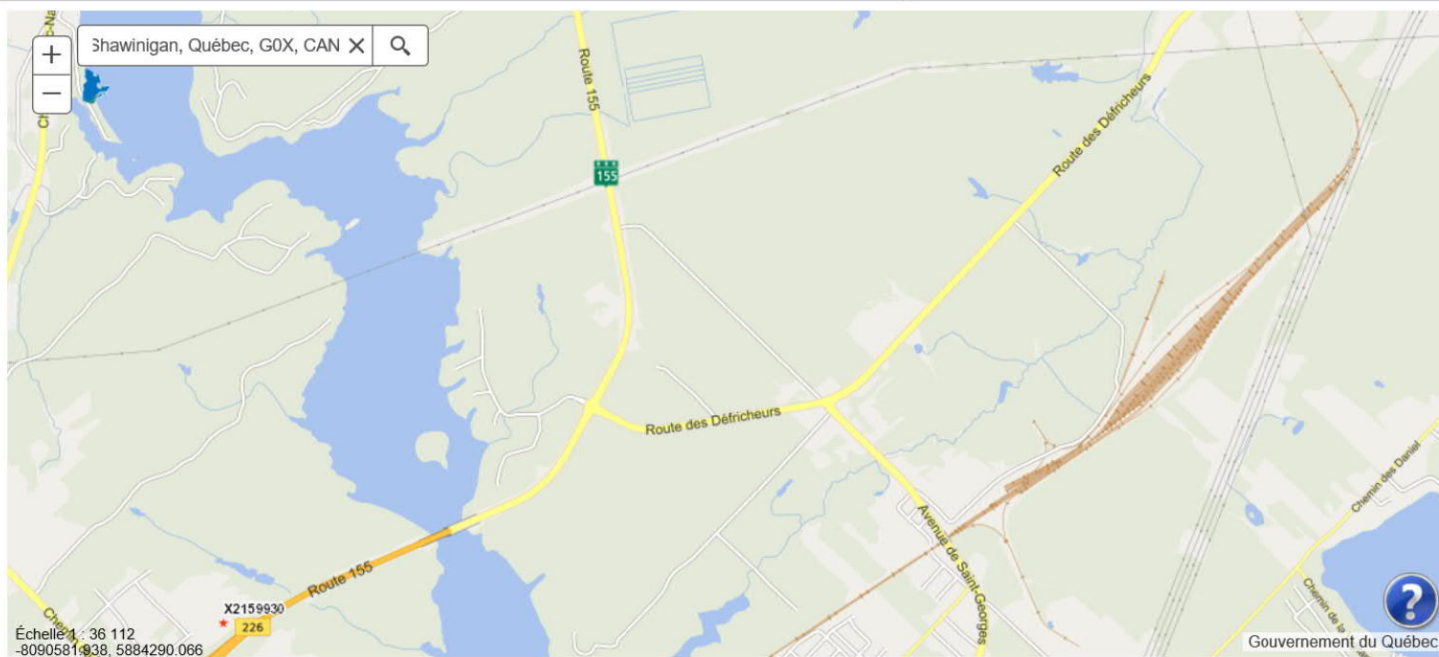
(1) : Certains renseignements concernant ce terrain n'y apparaissent pas compte tenu qu'ils sont susceptibles d'être protégés en vertu de la Loi sur l'accès aux documents des organismes publics et sur la protection des renseignements personnels. Si vous désirez obtenir la communication de ces renseignements pour ce terrain en particulier, vous devez en faire la demande au répondant régional en matière d'accès à l'information. Votre demande sera alors examinée et une décision sur l'accessibilité à ces renseignements sera rendue et vous sera communiquée dans les délais légaux.

(2) : L'inscription « R : Non nécessaire » signifie qu'il n'est pas nécessaire de réhabiliter le terrain puisque le résultat d'une étude de caractérisation démontre que le niveau de contamination des sols est jugé conforme à l'usage actuel du terrain. Par exemple, un niveau de contamination situé dans la plage B-C est conforme à un usage industriel.

(3) : Peut ne pas correspondre au nom du propriétaire actuel.

* : Contaminant non listé dans la Politique de protection des sols et de réhabilitation des terrains contaminés.

Repère GTC



Légende

- GTC - Répertoire des terrains contaminés**
- Milieu terrestre
- GTC - Répertoire des terrains contaminés
- ◆ Sol
 - ◆ Eau souterraine
 - ◆ Sol et eau souterraine
 - ◆ Indéterminé

Couches

Recherches

Mesures

Répertoire des dépôts de sols et de résidus industriels

Les renseignements présentés sont ceux disponibles au 10 octobre 2021

L'ensemble du répertoire compte 345 enregistrements.

9 enregistrements répondent au critère suivant : Municipalité : Shawinigan

Raffiner votre recherche

Nouvelle recherche

Nom du dossier	Adresse	MRC	Nature des contaminants ¹	Nature des résidus
(04) Mauricie				
Ancien lieu d'élimination des usines de chlore et soude caustique	Shawinigan	Ville de Shawinigan	Mercure (Hg), Plomb (Pb)	Mixte industriel, Ordures ménagères
Banc de chaux de la Shawinigan Chemical	Rue de la Transmission Shawinigan	Ville de Shawinigan	Bases*, Chrome total (Cr), Cuivre (Cu), Cyanure disponible (CN-), Mercure (Hg), Plomb (Pb), Zinc (Zn)	Chaux hydratée, Mixte industriel
Dépôt de chaux - Ruisseau Bellevue Lavergne	Rue Gignac (extrémité) Shawinigan	Ville de Shawinigan	À compléter	Chaux
Dépotoir Montreuil	Chemin des Peupliers (ouest de la rue Burrill) Shawinigan	Ville de Shawinigan	À compléter	Déchets dangereux, Déchets domestiques, Résidus industriels
Emplacement ancien Complexe d'aldéhyde de Shawinigan Chemical	1280, des Cèdres Shawinigan	Ville de Shawinigan	Chrome total (Cr), Cuivre (Cu), Mercure (Hg), Nickel (Ni), Plomb (Pb), Solvants*, Zinc (Zn)	Mixte industriel
Gulf Canada et Hydro-Québec - Site Shawinigan Est (ancienne usine Chlore-Alcali Shawinigan Chemical)	Chemin Reid Shawinigan	Ville de Shawinigan	Cyanure disponible (CN-), Magnésium (Mg)*, Plomb (Pb), Vanadium (V)*	Mixte industriel, Soufre liquide
Lieu d'élimination Plan d'aldéhyde de la Shawinigan Chemical	Shawinigan	Ville de Shawinigan	Cadmium (Cd), Chrome total (Cr), Cuivre (Cu), Cyanure disponible (CN-), Mercure (Hg), Nickel (Ni), Plomb (Pb), Zinc (Zn)	
Société d'électrolyse et de chimie Alcan ltée (Shawinigan)	1100, boul. St-Sacrement Shawinigan	Ville de Shawinigan	Fluorure disponible (F-), Hydrocarbures aromatiques polycycliques*	Résidus industriels
Terrains adjacents au Banc de chaux de Shawinigan Chemical	Rue de la Transmission Shawinigan	Ville de Shawinigan	Cadmium (Cd), Chrome total (Cr), Cuivre (Cu), Cyanure disponible (CN-), Mercure (Hg), Nickel (Ni), Plomb (Pb), Zinc (Zn)	Chaux hydratée, Mixte industriel

(1) : Certains renseignements concernant ce terrain n'y apparaissent pas compte tenu qu'ils sont susceptibles d'être protégés en vertu de la Loi sur l'accès aux documents des organismes publics et sur la protection des renseignements personnels. Si vous désirez obtenir la communication de ces renseignements pour ce terrain en particulier, vous devez en faire la demande au répondant régional en matière d'accès à l'information. Votre demande sera alors examinée et une décision sur l'accessibilité à ces renseignements sera rendue et vous sera communiquée dans les délais légaux.

*: Contaminant non listé dans la Politique de protection des sols et de réhabilitation des terrains contaminés.



Évaluation de la page

En savoir plus

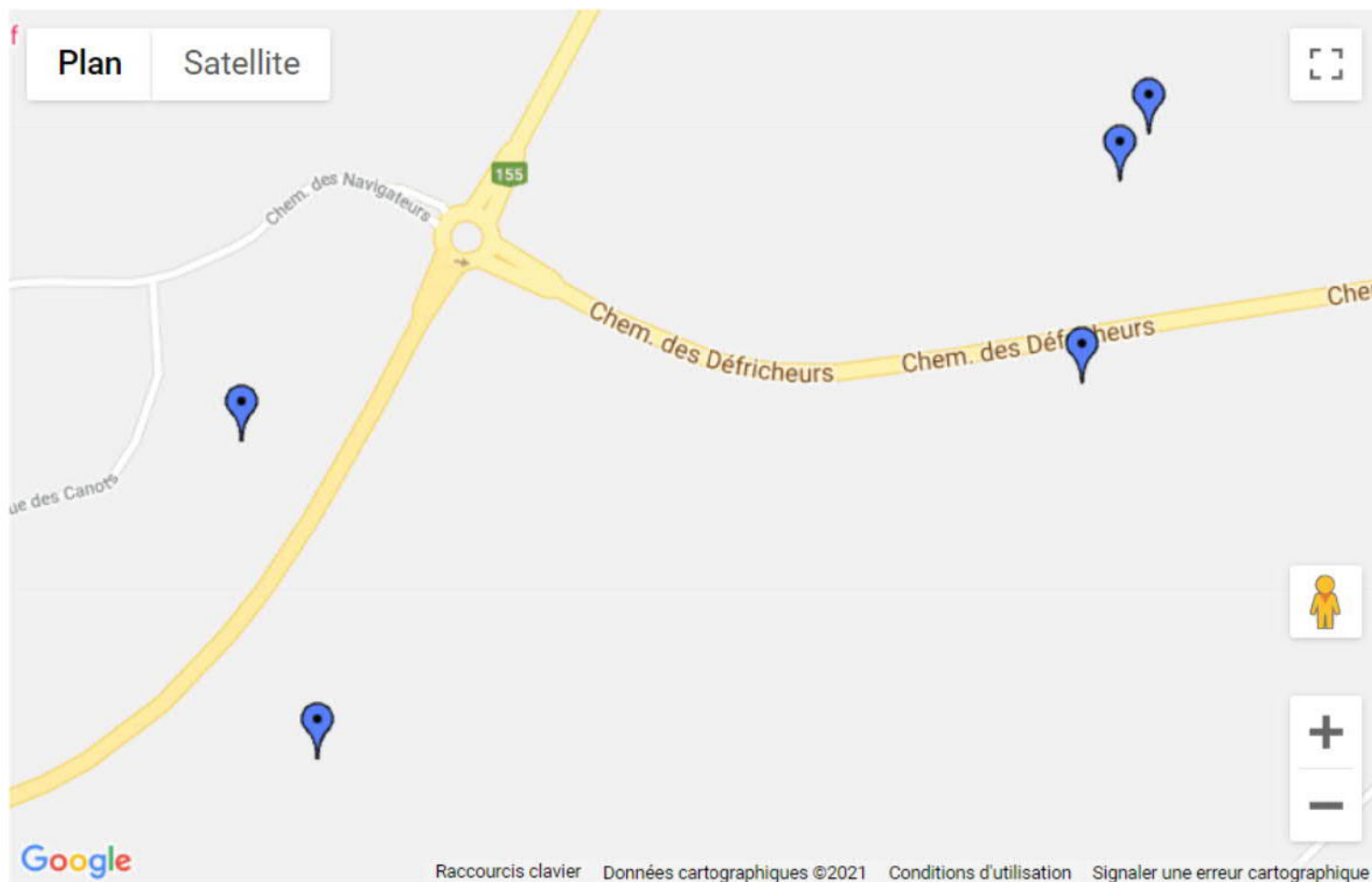
À quel point était-il facile d'obtenir l'information que vous recherchiez

Environnement
et Lutte contre
les changements
climatiques

Québec

Accueil Plan du site Courrier Portail Québec À propos du site Recherche English

Résultat de la recherche



Résultat de la recherche

Fichier de résultat en format .CSV Fichier de résultat en format .TXT Voir sur carte Signaler une erreur

#	COORDONNÉE x (degrés)	COORDONNÉE y (degrés)	IDENTIFIANT DU PUIT (?)	PROPRIÉTAIRE INITIAL	ADRESSE	PROFONDEUR (mètres)	SÉQUENCE STRATIGRAPHIQUE	ÉPAISSEUR COUCHE (mètres)	DESCRIPTION MATÉRIAU (?)	SÉQUENCE STRATIGRAPHIQUE	ÉPAISSEUR COUCHE (mètres)	DESCRIPTION MATÉRIAU (?)	SÉQUENCE STRATIGRAPHIQUE	ÉPAISSEUR COUCHE (mètres)	DESCRIPTION MATÉRIAU (?)
1	-72.67617	46.63934	2015-150-16701130	Paul Dargis	820 des Rameurs Shawinigan	123.5	1	9.1	SABL_AVEC_GRAV	2	1.8	GRAV_Inconnu	3	112.5	ROCH_Inconnu
2	-72.67528	46.63674	1986-300-10000339	Inconnu	Inconnu	7	1	2.1	REMB_Inconnu	2	2.1	ARGL_Inconnu	3	2.7	ROCH_Inconnu
3	-72.66617	46.63980	2006-150-54600007	Patrick Thibault	111 90e avenue Grandes- Piles	61	1	7.6	SABL_Inconnu	2	53.4	ROCH_Inconnu			
4	-72.66572	46.64145	2005-150-54600026	Gerard Corneau	913 90e Avenue Saint- Georges de Champlain	38.1	1	5.8	ARGL_Inconnu	2	32.3	ROCH_Inconnu			
5	-72.66538	46.64183	2007-150-54600018	Pierre Lefebvre	90e avenue Shawinigan	38.1	1	1.2	SABL_Inconnu	2	11.6	ARGL_Inconnu	3	25.3	ROCH_Inconnu



Simon Dufour

De: Simon Dufour
Envoyé: 26 octobre 2021 16:30
À: acces_information@rbq.gouv.qc.ca
Cc: Maryse Forest-Tremblay
Objet: Demande d'accès à l'information - P20210391
Pièces jointes: localisation_terrain.jpg; Plan localisation et lots.pdf

Madame, Monsieur,

Nous sommes à effectuer une évaluation environnementale de site - Phase I sur un terrain comprenant 18 lots situés à Shawinigan sur la Route 155, près du rond-point en direction de St-Tite (voir les plans de localisation en pièces jointes). Le terrain est situé au nord du Chemin des Défricheurs et les coordonnées de celui-ci sont les suivantes :

Parc industriel Alice-Asselin	
Désignation	Parc industriel à grand gabarit en développement
Lots:	3 924 514, 3 924 523, 3 924 134, 3 924 522, 3 924 508, 3 924 505, 3 924 521, 3 924 520, 3 924 518, 3 924 804, 3 924 516, 3 924 519, 3 924 502, 3 924 503, 3 924 504, 3 924 501, 3 924 499, 3 924 498 du Cadastre du Québec
Adresse :	Situé sur la Route 155, près du rond-point en direction de St-Tite, plus précisément au nord du Chemin des Défricheurs, à Shawinigan
Coordonnées centrales :	46°38'37.89"N, 72°40'0.60"O

Nous aimerions obtenir les dossiers que la Régie du bâtiment dispose concernant le site à l'étude. Si nécessaire, nous vous enverrons une autorisation provenant du propriétaire afin que vous puissiez divulguer les informations.

Enfin, cela serait grandement apprécié si vous aviez l'amabilité d'accuser réception de ce courriel. N'hésitez pas à communiquer avec nous pour plus d'informations.

Nous vous prions d'agréer l'expression de nos meilleurs sentiments,



**SIMON
DUFOUR**

Spécialiste en historique de site et cartographie

Tél.: 819 379-8011 poste 214

s.dufour@pluritec.qc.ca

Simon Dufour

De: _Boîte RBQ accès information <acces_information@rbq.gouv.qc.ca>
Envoyé: 27 octobre 2021 07:52
À: Simon Dufour
Objet: RE: Demande d'accès à l'information - P20210391

Bonjour M. Dufour,

Nous avons bien reçu votre demande d'accès, mais malheureusement nous ne pouvons y donner suite, car nos systèmes ne nous permettent pas de faire des recherches sans numéro civique. Si toutefois vous avez une adresse à nous fournir, il nous fera un plaisir de répondre à votre demande.

Merci de votre compréhension et bonne journée.

Sylvie Mignault pour

Caroline Hardy, responsable de l'accès aux documents et de la protection des renseignements personnels

Secrétariat général et affaires institutionnelles

Régie du bâtiment du Québec | 255, boulevard Crémazie Est, 11^e étage | Montréal (QC) H2M 1M4

Tél. : 514 864-4744 | acces_information@rbq.gouv.qc.ca | www.rbq.gouv.qc.ca

Avis de confidentialité - Le présent courriel peut contenir des renseignements confidentiels et ne s'adresse qu'au destinataire ou qu'à la destinataire dont le nom figure ci-dessus. Si ce courriel vous est parvenu par mégarde, veuillez le supprimer et nous en aviser. Merci.



De : Simon Dufour <s.dufour@pluritec.qc.ca>
Envoyé : 26 octobre 2021 16:30
À : _Boîte RBQ accès information <acces_information@rbq.gouv.qc.ca>
Cc : Maryse Forest-Tremblay <m.forest-tremblay@pluritec.qc.ca>
Objet : Demande d'accès à l'information - P20210391

Madame, Monsieur,

Nous sommes à effectuer une évaluation environnementale de site - Phase I sur un terrain comprenant 18 lots situés à Shawinigan sur la Route 155, près du rond-point en direction de St-Tite (voir les plans de localisation en pièces jointes). Le terrain est situé au nord du Chemin des Défricheurs et les coordonnées de celui-ci sont les suivantes :

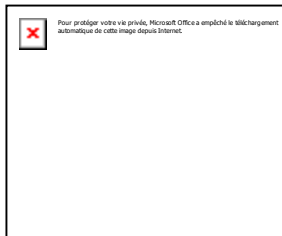
Parc industriel Alice-Asselin	
Désignation	Parc industriel à grand gabarit en développement
Lots:	3 924 514, 3 924 523, 3 924 134, 3 924 522, 3 924 508, 3 924 505, 3 924 521, 3 924 520, 3 924 518, 3 924 804, 3 924 516, 3 924 519, 3 924 502, 3 924 503, 3 924 504, 3 924 501, 3 924 499, 3 924 498 du Cadastre du Québec

Adresse :	Situé sur la Route 155, près du rond-point en direction de St-Tite, plus précisément au nord du Chemin des Défricheurs, à Shawinigan
Coordonnées centrales :	46°38'37.89"N, 72°40'0.60"O

Nous aimerions obtenir les dossiers que la Régie du bâtiment dispose concernant le site à l'étude. Si nécessaire, nous vous enverrons une autorisation provenant du propriétaire afin que vous puissiez divulguer les informations.

Enfin, cela serait grandement apprécié si vous aviez l'amabilité d'accuser réception de ce courriel. N'hésitez pas à communiquer avec nous pour plus d'informations.

Nous vous prions d'agréer l'expression de nos meilleurs sentiments,



**SIMON
DUFOUR**

Spécialiste en historique de site et cartographie

Tél.: 819 379-8011 poste 214
s.dufour@pluritec.qc.ca

Titulaire du permis (No Intervenant)	Site Adresse (No de Site)	Date émission Date expiration (No Permis)	Date prochaine vérification	Capacité autorisée [litres]	Nombre de réservoirs autorisé
Sainte-Angèle-de-Prémont					
9259-0371 Québec inc. (5781-3446)	Dépanneur 350 / 9259-0371 Québec inc. 2311 route Lupien Sainte-Angèle-de-Prémont QC Canada J0K 1R0 (1-5212394186)	2021-04-01 2023-03-31 (1010566)	2023-03-31	58900	3
Sainte-Anne-de-la-Pérade					
Centre de services scolaire du Chemin-du- Roy (5780-5590)	École Madeleine-De Verchères 61 rue Sainte-Anne Sainte-Anne-de-la-Pérade QC Canada G0X 2J0 (1-884449058)	2021-05-08 2023-05-07 (1019415)	2023-05-07	5000	1
Harnois Énergies inc. (5666-1994)	Proxi Extra Pérade 310 boulevard De Lanaudière Sainte-Anne-de-la-Pérade QC Canada G0X 2J0 (1-49678-5188)	2020-12-01 2022-11-30 (1017923)	2022-11-30	100000	3
Les Pétroles Expert inc. (5667-3833)	STATION GAZ INDEPENDANT 309 rue Principale Sainte-Anne-de-la-Pérade QC Canada G0X 2J0 (1-1535-8591330)	2021-04-01 2023-03-31 (1018626)	2023-03-31	100000	2
Les autobus Péradiens inc. (5780-9311)	AUTOBUS PERADIEN INC 350 boulevard De Lanaudière Sainte-Anne-de-la-Pérade QC Canada G0X 2J0 (1-1535-1968957)	2020-04-01 2022-03-31 (1013604)	2026-03-31	13600	1
Sainte-Geneviève-de-Batiscan					
Manon Marcoux (5781-3545)	Garage R. Marchand 30 rang de la Rivière-à-Veillet Sainte-Geneviève-de-Batiscan QC Canada G0X 2R0 (1-49676-11885)	2020-05-07 2022-05-06 (1016357)	2024-05-06	50000	1
Sainte-Thècle					
Les Entreprises Roger Bacon inc. (5779-5056)	LES ENTREPRISES ROGER BACON INC. 739 rue Saint-Jacques Sainte-Thècle QC Canada G0X 3G0 (1-5212236026)	2021-10-05 2023-09-30 (1020442)	2023-09-30	60000	2
Sainte-Ursule					
Dépanneur Marie-Lou inc. (5780-0658)	DÉPANNEUR MARIE-LOU INC. 2634 rang des Chutes Sainte-Ursule QC Canada J0K 3M0 (1-5212339688)	2020-12-01 2022-11-30 (1009829)	2024-11-30	8900	2
Shawinigan					
9193-2855 Québec inc. (5666-2224)	9193-2855 QUÉBEC INC. 1161 chemin de Saint-Gérard Shawinigan QC (1015387)	2020-06-06 2022-06-05 (1015387)	2022-06-05	65000	1

Titulaires d'un permis d'utilisation pour des équipements
pétroliers à risque élevé

Titulaire du permis (No Intervenant)	Site Adresse (No de Site)	Date émission Date expiration (No Permis)	Date prochaine vérification	Capacité autorisée [litres]	Nombre de réservoirs autorisé
	(1-5212171881)				
9195-7795 QUÉBEC INC. (5666-6134)	Dépanneur Beau-soir 4170 boulevard de Shawinigan-Sud Shawinigan QC Canada G9P 4G2 (1-900621640)	2020-11-12 2022-11-11 (1015409)	2022-11-11	200000	2
9344-3539 Québec inc. (5731-3934)	Pavillon d'accueil touristique Grand-Mère 2333 8e rue Shawinigan QC Canada G9T 6Z8 (1-1245811989)	2020-12-02 2022-12-01 (1015657)	2024-12-01	125000	2
Bel Air Laurentien Aviation inc. (5778-7046)	BEL AIR LAURENTIEN AVIATION INC. 1340 chemin de la Vigilance Shawinigan QC Canada G0X 1L0 (1-5212134792)	2019-12-01 2021-11-30 (1011276)	2021-11-30	22700	1
Bel Air Laurentien Aviation inc. (5778-7046)	BEL AIR LAURENTIEN AVIATION INC. 1341 chemin de la Vigilance Shawinigan QC Canada G0X 1L0 (1-5212300057)	2021-06-01 2023-05-31 (1010874)	2025-05-31	13600	1
Bell Canada (5780-4247)	BELL CANADA (LOCATIF 141208) 3262 boulevard des Hêtres Shawinigan QC Canada G9N 3B6 (1-5212157841)	2021-04-01 2023-03-31 (1012800)	2025-03-31	5000	1
CIUSSS de la Mauricie- et-du-Centre-du-Québec (5781-6811)	HÔPITAL-DU-CENTRE-DE- LA-MAURICIE 50 119e rue Shawinigan QC Canada G9P 5K1 (1-1535-3464532)	2020-07-01 2022-06-30 (1016741)	2024-06-30	48088	3
Centre de gestion de l'équipement roulant (CGER) (5780-0203)	SC0731 - ATELIER SHAWINIGAN 4075 36e avenue Shawinigan QC Canada G9N 6V6 (1-5212444592)	2021-04-01 2023-03-31 (1012873)	2025-03-31	9640	1
Construction DJL inc. (8115-6291)	CONSTR.& PAVAGE CONTINENTAL 6550 rue de la Carrière Shawinigan QC Canada G9N 0G1 (1-1535-62476602)	2020-08-10 2022-08-09 (1012453)	2022-08-09	87112	3
Corporation Parkland (5781-7900)	ULTRAMAR #41875 2505 105e avenue Shawinigan QC Canada G9P 1P7 (1-5212148598)	2021-07-01 2023-06-30 (1011179)	2023-06-30	100010	3
Couche-Tard inc. (5615-0667)	COUCHE-TARD (SUCC #359) 1763 boulevard Hubert- Biermans Shawinigan QC Canada G9N 8N6 (1-1535-63872251)	2019-12-01 2021-11-30 (1011541)	2021-11-30	109000	3
Couche-Tard inc.	Couche-Tard # 887	2020-10-27	2023-10-27	75000	3

Titulaire du permis (No Intervenant)	Site Adresse (No de Site)	Date émission Date expiration (No Permis)	Date prochaine vérification	Capacité autorisée [litres]	Nombre de réservoirs autorisé
	2255 105e avenue Shawinigan QC Canada G9P 1P2 (1-1535-67186125)	(1009673)			
Couche-Tard inc. (5615-0667)	Couche-Tard #300 1500 avenue de Grand-Mère Shawinigan QC Canada G9T 2K1 (1-49676-9289)	2020-06-01 2022-05-31 (1011421)	2022-05-31	109100	3
Couche-Tard inc. (5615-0667)	COUCHE-TARD #800 3973 rue Trudel Shawinigan QC Canada G9N 6S2 (1-49678-46872)	2019-12-01 2021-11-30 (1011374)	2021-11-30	120090	3
Dépanneur Shawinigan- BSG inc. (5785-8276)	Dépanneur Shawinigan-BSG inc. (Esso Shawinigan-Sud) 4675 boulevard de Shawinigan-Sud Shawinigan QC Canada G9N 6T5 (1-5212500897)	2019-11-12 2021-11-11 (1010985)	2021-11-11	69792	2
Dépanneur du Carrefour St-Georges inc. (5780-4718)	Dépanneur du Carrefour St- Georges inc. 1001A route des Défricheurs Shawinigan QC Canada G9T 5K4 (1-49676-50801)	2021-06-01 2023-05-31 (1010623)	2025-05-31	70800	3
Dépanneur la Relance inc. (5779-6336)	DÉPANNEUR LA RELANCE INC. 313 4e rue de la Pointe Shawinigan QC Canada G9N 1G6 (1-5212263074)	2020-12-01 2022-11-30 (1009949)	2022-11-30	70500	3
Excavations R.M.G. Inc. (2200-4253)	EXCAVATION R. M. G. INC. 3389 chemin du Parc-National Shawinigan QC Canada G9T 5K5 (1-5212279167)	2020-07-01 2022-06-30 (1017025)	2024-06-30	13600	1
Gestion Nauti-Cités inc. (5779-7813)	Marina de Grand-Mère 99 avenue Chahoon Shawinigan QC Canada G9T 7J1 (1-5285727509)	2019-11-06 2021-11-05 (1008929)	2023-11-05	30000	2
Hydro-Québec (8101-4672)	HYDRO-QUÉBEC 75 119e rue Shawinigan QC Canada G9N 6W1 (1-5212249736)	2021-10-04 2023-06-30 (1020418)	2025-06-30	45400	2
LES PÉTROLES DU LAC INC. (5667-5887)	LES PÉTROLES DU LAC INC 643 route de Lac-à-la-Tortue Shawinigan QC Canada G0X 1L0 (1-49678-54725)	2020-12-23 2022-12-22 (1010068)	2022-12-22	85000	2
La Mule Express inc. (5779-3259)	LA MULE EXPRESS INC. 520 avenue de Saint-Georges Shawinigan QC Canada G9T 5K4 (1-5212195756)	2021-10-24 2023-10-23 (1015474)	2027-10-23	15000	1
La Société Canadian Tire Limitée (8237-7342)	CANADIAN TIRE 1755 boulevard Royal Shawinigan QC Canada G9N 6T1 (1-800-387-2282)	2020-01-20 2022-01-19 (1011401)	2024-01-19	150000	3

Titulaires d'un permis d'utilisation pour des équipements pétroliers à risque élevé

Titulaire du permis (No Intervenant)	Site Adresse (No de Site)	Date émission Date expiration (No Permis)	Date prochaine vérification	Capacité autorisée [litres]	Nombre de réservoirs autorisé
	(1-1535-11764080)				
Les Pétroles Expert inc. (5667-3833)	L'Expert Dépanneur Shawinigan-Sud 1525 105e avenue Shawinigan QC Canada G9P 1M6 (1-49678-5512)	2020-05-28 2022-05-27 (1009133)	2024-05-27	60000	1
Les entreprises Louis Gilbert Inc. (5695-7145)	Les entreprises Louis Gilbert Inc. 1780 avenue de Grand-Mère Shawinigan QC Canada G9T 2K5 (1-1535-3786953)	2021-04-01 2023-03-31 (1019221)	2025-03-31	60972	3
Les entreprises Patrick Drolet inc. (5779-2640)	PARC NAUTIQUE DE SAINT- JEAN-DES-PILES 1630 rue Morin Shawinigan QC Canada G0X 2V0 (1-5212439848)	2020-07-23 2022-07-22 (1016822)	2024-07-22	18090	1
Marina du Lac des Piles inc. (5783-7254)	MARINA PRÉVOST 561 chemin du Portage Shawinigan QC Canada G9T 0B4 (1-5212347123)	2019-12-04 2021-12-03 (1010799)	2025-12-03	4500	1
Morand Excavation inc. (8004-9497)	MORAND EXCAVATION INC. 4445 avenue Georges-Bornais Shawinigan QC Canada G9N 6T5 (1-5212281624)	2021-10-24 2023-10-23 (1015473)	2027-10-23	13600	1
PF Résolu Canada inc. (5786-6949)	CAMP VERMILLON route 155 Shawinigan QC Canada G9T 5L2 (1-5212140057)	2021-10-01 2023-09-30 (1020508)	2027-09-30	125709	4
Produits Forestiers Arbec inc. (5781-7421)	Produits Forestiers Arbec inc. Division Panneaux OSB Shawinigan 775 chemin de Turcotte Shawinigan QC Canada G9T 5K4 (1-1535-6723650)	2020-06-21 2022-06-20 (1014158)	2024-06-20	22700	1
Produits Suncor Énergie S.E.N.C. (5781-6753)	PRODUITS SUNCOR ÉNERGIE, S.E.N.C. 1809 avenue Saint-Aimé Shawinigan QC Canada G9N 2B3 (1-5212165797)	2021-10-05 2023-10-04 (1020505)	2023-10-04	360000	5
ROLAND LAMBERT (5667-2629)	ROLAND LAMBERT 990 avenue de Saint-Georges Shawinigan QC Canada G9T 5K4 (1-49676-50733)	2021-04-01 2023-03-31 (1019440)	2023-03-31	49900	3
Robert Fer Et Métaux S. E.C. (5620-7178)	ROBERT FER ET METAUX S. E.C. 3206 AV DES BUISSONS Shawinigan QC Canada G9N 9Z9 (1-1535-12139676)	2020-03-15 2022-03-14 (1014796)	2026-03-14	34095	1
Robert Fer Et Métaux S. E.C. (5620-7178)	TRAITEMENT ROBERT 122 rue Dr Wilson Shawinigan QC (1014042)	2021-08-20 2023-08-19 (1014042)	2027-08-19	22700	1

Titulaire du permis (No Intervenant)	Site Adresse (No de Site)	Date émission Date expiration (No Permis)	Date prochaine vérification	Capacité autorisée [litres]	Nombre de réservoirs autorisé
	Canada G9P 5A3 (1-5212187683)				
Sobeys Capital inc. (5772-4841)	Shell (C03059) 1563 boulevard Saint- Sacrement Shawinigan QC Canada G9N 3M9 (1-1535-67466060)	2020-06-01 2022-05-31 (1009064)	2022-05-31	99983	3
Sobeys Capital inc. (5772-4841)	SHELL (C80095) 1640 rue Trudel Shawinigan QC Canada G9N 8K8 (1-5212220443)	2020-07-25 2022-07-24 (1015357)	2022-07-24	115000	2
St-Onge Ford inc. (5779-5478)	ST-ONGE FORD INC. 1870 6e avenue Shawinigan QC Canada G9T 5L1 (1-5212248917)	2020-07-01 2022-06-30 (1016867)	2022-06-30	99800	4
Station Rose des vents Inc. (5688-2236)	Station Rose des vents Inc. 4300 chemin du Parc-National Shawinigan QC Canada G9T 5K5 (1-49678-10449)	2020-06-14 2022-06-13 (1016583)	2024-06-13	50000	1
Station Saint-Georges inc. (5806-4379)	Station Saint-Georges 31 avenue de Saint-Georges Shawinigan QC Canada G9T 3B8 (1-49676-11817)	2021-05-31 2023-05-30 (1009975)	2025-05-30	100000	2
Steve Marcoux (5779-0826)	DÉPANNEUR STATION SERVICE CHEZ MAGOO 3491 route 157 Shawinigan QC Canada G0X 3J0 (1-5212259915)	2021-04-01 2023-03-31 (1010394)	2023-03-31	70000	2
Sylvain Martel (5786-8143)	AUX 4 COINS 550 avenue de Saint-Georges Shawinigan QC Canada G9T 5K4 (1-5212139238)	2020-06-01 2022-05-31 (1016376)	2024-05-31	59000	3
Ville de Shawinigan (8111-6816)	VILLE DE SHAWINIGAN SUD 4455 avenue Jean-Duchesne Shawinigan QC Canada G9N 6T5 (1-1535-13628844)	2020-01-19 2022-01-18 (1014057)	2024-01-18	17947	1
Ville de Shawinigan (8111-6816)	GARAGE MUNICIPAL SHAWINIGAN 75 28e rue Shawinigan QC Canada G9N 0C6 (1-5212448804)	2021-01-10 2023-01-09 (1018109)	2025-01-09	72658	2

Trois-Rives

9385-6649 Québec inc. (5779-8233)	LIBRE-SERVICE MATTAWIN 3902 route 155 Trois-Rives QC Canada G0X 2C0 (1-5212303578)	2019-11-11 2021-11-10 (1010002)	2023-11-10	99513	2
Coopérative de la solidarité de Mékinac (5780-0898)	COOPÉRATIVE DE LA SOLIDARITÉ DE MÉKINAC 590 chemin Saint-Joseph Trois-Rives QC	2020-12-03 2022-12-02 (1014199)	2022-12-02	35000	1



Secrétariat du Conseil du Trésor du Canada



Canada

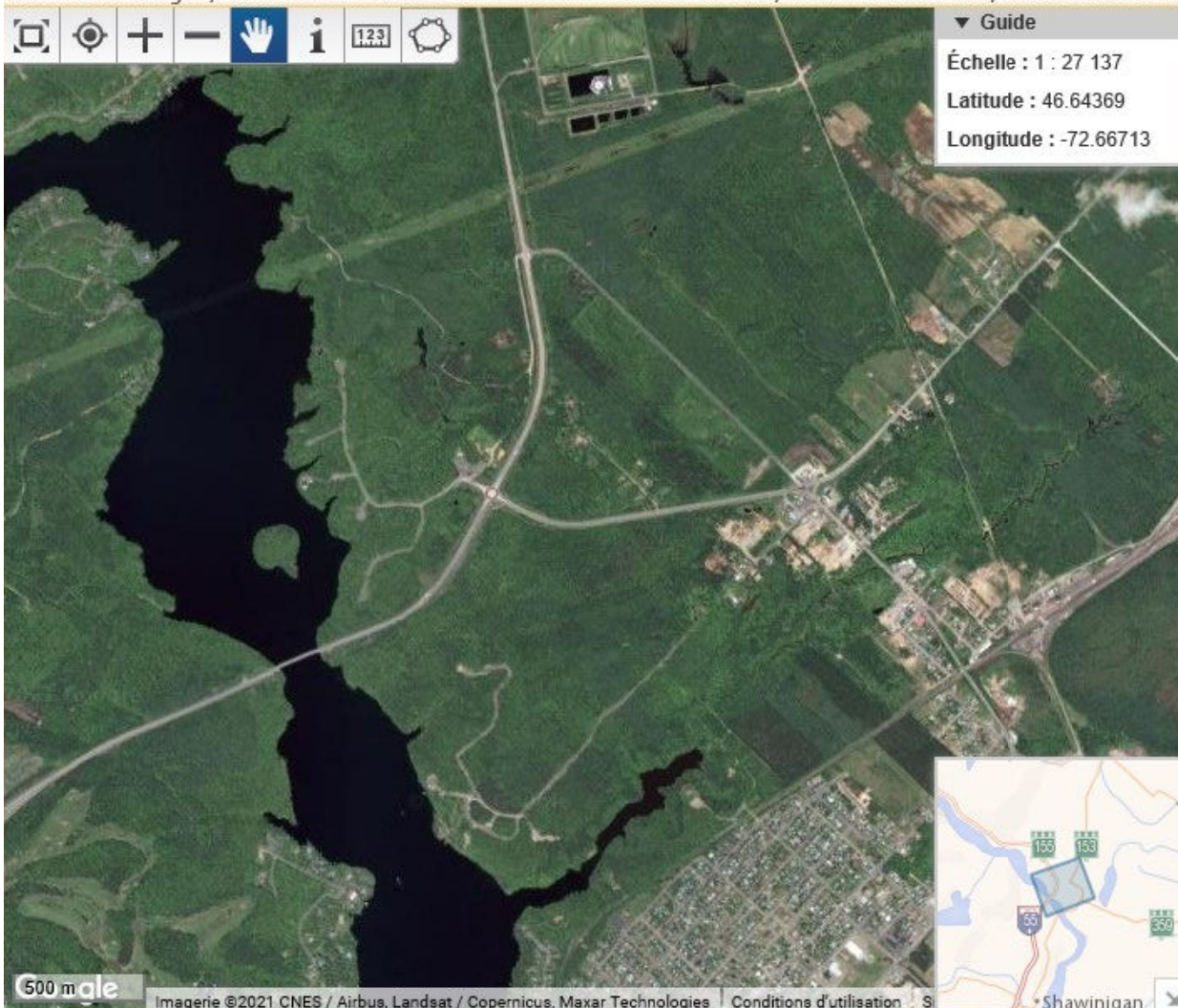
Search

Activités du ministère | Politiques et surveillance | Fonction publique fédérale

Accueil > BCG > Gestion des biens immobiliers > ISCF > RBIF/ISCF - Navigateur cartographique

RBIF/ISCF - Navigateur cartographique

Zone : Shawinigan, Grandes-Piles Contenu : 0 Bien immobilier fédéral, 0 Bâtiment fédéral, 0 Site contaminé fédéral



▼ Guide
Échelle : 1 : 27 137
Latitude : 46.64369
Longitude : -72.66713



Contrôlez la visibilité des couches et des étiquettes avec les cases à cocher. Contrôlez le fond de carte avec la liste de sélection. Les actions vont automatiquement mettre la carte à jour.

★	Biens immobiliers fédéraux	<input type="checkbox"/> Visibilité ¹	<input type="checkbox"/> Étiquettes
★	Bâtiments fédéraux	<input type="checkbox"/> Visibilité ¹	<input type="checkbox"/> Étiquettes
●●●	Sites contaminés fédéraux	<input checked="" type="checkbox"/> Visibilité ^{1 2}	<input checked="" type="checkbox"/> Étiquettes
—	Régions économiques	<input type="checkbox"/> Visibilité	<input type="checkbox"/> Étiquettes
—	Divisions de recensement	<input type="checkbox"/> Visibilité	<input type="checkbox"/> Étiquettes
—	Subdivisions de recensement	<input type="checkbox"/> Visibilité	<input type="checkbox"/> Étiquettes
—	Régions métropolitaines	<input type="checkbox"/> Visibilité	<input type="checkbox"/> Étiquettes
—	Circonscriptions électorales fédérales	<input type="checkbox"/> Visibilité	<input type="checkbox"/> Étiquettes
—	Régions des traités	<input type="checkbox"/> Visibilité	<input type="checkbox"/> Étiquettes

Fond de carte : Google satellite³

¹ Cette couche est visible lorsque l'échelle de la carte est inférieure à 1 : 3 000 000.

² ● Soupçonné ● Actif ● Fermé

³ Les fonds de carte de Google sont disponibles lorsque l'échelle de la carte est inférieure à 1 : 60 000.



ANNEXE 8

Résultats de recherches de titres au Registre foncier du Québec

Index des immeubles

Circonscription foncière :	Shawinigan	Dates de mise à jour du Registre	
Cadastre :	Cadastre du Québec	Droits :	2021-11-03 09:04
Lot :	3 924 514	Radiations :	2021-07-28 16:00
Date d'établissement :	2009-07-17 09:00	Soumis à l'article 19 de la Loi sur le cadastre	
Plan :	Liste des plans		
Concordance :	Partie du (des) lot(s) 25-4 et 25-5 Rang 4, lot 25 Canton de Radnor. Territoire sans désignation cadastrale.		

Date de présentation d'inscription	Numéro	Nature de l'acte	Qualité	Nom des parties	Remarques	Avis d'adresse	Radiations
2009-08-27	16 496 849	Vente	Vendeur Acquéreur	ABITIBI-CONSOLIDATED COMPANY OF CANADA/COMPAGNIE ABITIBI-CONSOLIDATED DU CANADA ABITIBI-CONSOLIDATED INC. SOLIFOR MAURICIE, SOCIÉTÉ EN COMMANDITE			
2010-03-09	À 09:00. Modification(s) : Contenance (superficie, volume) Limites (position relative) Mesures Nom du propriétaire Mode d'acquisition, numéro d'inscription du titre. Modification de la concordance : Partie du (des) lot(s) 25-5 Rang 4, lot 25 Canton de Radnor. Territoire sans désignation cadastrale. Voir plan(s) et/ou document joint : 946201						
2012-08-24	19 363 811	Avis de réserve pour fins publiques	Expropriant Exproprié	VILLE DE SHAWINIGAN INVESTISSEMENTS SEBASCO INC. COSSETTE, JOCELYN et autres			
2013-03-22	19 811 115	Vente	Vendeur Acheteur	SOLIFOR MAURICIE, SOCIÉTÉ EN COMMANDITE VILLE DE SHAWINIGAN	80 000,00 \$ Payé		

[illegible]

Index des immeubles - Section informatisée

[Voir propriétaire\(s\) par lot](#) (La liste des propriétaires affichée n'a aucune valeur légale.)

Mention de radiation - Section informatisée

	Radiations	Mention
T	11 537 716	L'inscription des droits hypothécaires résultant du document ou de la réquisition N° 10 068 375 est supprimée.

	Radiations	Mention
T	11 537 716	L'inscription des droits hypothécaires résultant du document ou de la réquisition N° 10 464 982 est supprimée.

	Radiations	Mention
T	11 537 716	L'inscription du préavis d'exercice d'un droit hypothécaire résultant du document ou de la réquisition N° 10 604 447 est supprimée.

Section référence - Index des immeubles - Section numérisée

Index des immeubles

Section référence : Shawinigan - Canton de Radnor - 25-4 - Rang 4, lot 25

Numéro d'inscription	Remarques	Avis d'adresse	Radiations
Aucune entrée n'a été effectuée dans cette section à ce jour. Voir section numérisée.			

25
 No. 4

Index aux Immeubles du Canton Radnor

Date de l'Enregistrement			Indication de l'Enregistrement				Nature de l'Acte	Nom du Vendeur, Donateur, Créancier, etc., etc.	Nom de l'Acquéreur, Donataire, Débiteur, etc., etc.
Année	Mois	Jour	No.	Reg.	Vol.	Page			
1942	Fev	3	112900 B	134	74		Vente	La Corp. du Village St Georges	Charles Cellitier
Transféré à la Division d'Enregistrement de Monrovia, le 27 janvier 1965									

Page IV, lot 25

dans le Comté d

Single - d'emp
Rad

MONTANT DES CRÉANCES ET TERMES DE PAIEMENT	Transports Noms des Cessionnaires	Montants transportés		Radiations	
		\$	cts.	Partielles	Totales
4150.00 Comptant					

Index aux immeubles



2033769424

- ① Cadastre
du canton
de Shawinigan
1914
- ② Plan de lotissement
1914
- ③ Plan de lotissement
1914
- ④ Plan de lotissement
1914
- ⑤ Plan de lotissement
1914
- ⑥ Plan de lotissement
1914
- ⑦ Plan de lotissement
1914
- ⑧ Plan de lotissement
1914
- ⑨ Plan de lotissement
1914
- ⑩ Plan de lotissement
1914
- ⑪ Plan de lotissement
1914
- ⑫ Plan de lotissement
1914
- ⑬ Plan de lotissement
1914
- ⑭ Plan de lotissement
1914
- ⑮ Plan de lotissement
1914
- ⑯ Plan de lotissement
1914
- ⑰ Plan de lotissement
1914
- ⑱ Plan de lotissement
1914
- ⑲ Plan de lotissement
1914
- ⑳ Plan de lotissement
1914
- ㉑ Plan de lotissement
1914
- ㉒ Plan de lotissement
1914
- ㉓ Plan de lotissement
1914
- ㉔ Plan de lotissement
1914
- ㉕ Plan de lotissement
1914
- ㉖ Plan de lotissement
1914
- ㉗ Plan de lotissement
1914
- ㉘ Plan de lotissement
1914
- ㉙ Plan de lotissement
1914
- ㉚ Plan de lotissement
1914
- ㉛ Plan de lotissement
1914
- ㉜ Plan de lotissement
1914
- ㉝ Plan de lotissement
1914
- ㉞ Plan de lotissement
1914
- ㉟ Plan de lotissement
1914
- ㊱ Plan de lotissement
1914
- ㊲ Plan de lotissement
1914
- ㊳ Plan de lotissement
1914
- ㊴ Plan de lotissement
1914
- ㊵ Plan de lotissement
1914
- ㊶ Plan de lotissement
1914
- ㊷ Plan de lotissement
1914
- ㊸ Plan de lotissement
1914
- ㊹ Plan de lotissement
1914
- ㊺ Plan de lotissement
1914
- ㊻ Plan de lotissement
1914
- ㊼ Plan de lotissement
1914
- ㊽ Plan de lotissement
1914
- ㊾ Plan de lotissement
1914
- ㊿ Plan de lotissement
1914

PLAN OFFICIEL DU CANTON RADNOR COMTÉ DE CHAMPLAIN®

1^{er} Feuille

ÉCHELLE: DE CADASTRE AU POUCE

Plan Reconnu
Ce plan est certifié conforme à l'original en vertu
des dispositions de l'article 21.4 de la Loi sur le
cadastre (L.R.Q., c. C-1)
Ministère des Ressources Naturelles du Québec
Charlottetown, 7 juin 1993
Plan. L'homme et le C.C.

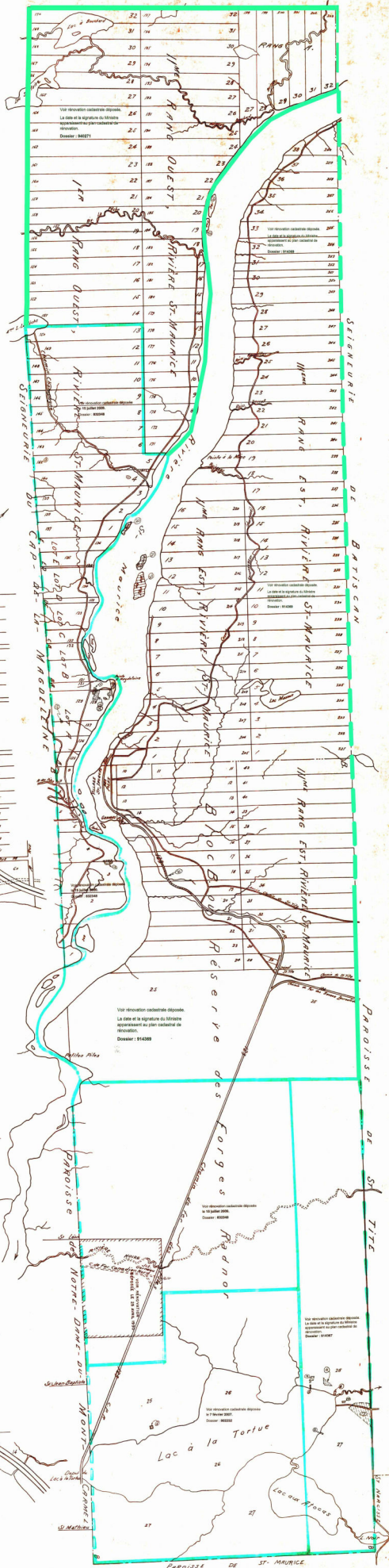
- ① SHAWINIGAN
1914
- ② Division des dispositions
1914
- ③ Division des dispositions
1914
- ④ Division des dispositions
1914
- ⑤ Division des dispositions
1914
- ⑥ Division des dispositions
1914
- ⑦ Division des dispositions
1914
- ⑧ Division des dispositions
1914
- ⑨ Division des dispositions
1914
- ⑩ Division des dispositions
1914
- ⑪ Division des dispositions
1914
- ⑫ Division des dispositions
1914
- ⑬ Division des dispositions
1914
- ⑭ Division des dispositions
1914
- ⑮ Division des dispositions
1914
- ⑯ Division des dispositions
1914
- ⑰ Division des dispositions
1914
- ⑱ Division des dispositions
1914
- ⑲ Division des dispositions
1914
- ⑳ Division des dispositions
1914
- ㉑ Division des dispositions
1914
- ㉒ Division des dispositions
1914
- ㉓ Division des dispositions
1914
- ㉔ Division des dispositions
1914
- ㉕ Division des dispositions
1914
- ㉖ Division des dispositions
1914
- ㉗ Division des dispositions
1914
- ㉘ Division des dispositions
1914
- ㉙ Division des dispositions
1914
- ㉚ Division des dispositions
1914
- ㉛ Division des dispositions
1914
- ㉜ Division des dispositions
1914
- ㉝ Division des dispositions
1914
- ㉞ Division des dispositions
1914
- ㉟ Division des dispositions
1914
- ㊱ Division des dispositions
1914
- ㊲ Division des dispositions
1914
- ㊳ Division des dispositions
1914
- ㊴ Division des dispositions
1914
- ㊵ Division des dispositions
1914
- ㊶ Division des dispositions
1914
- ㊷ Division des dispositions
1914
- ㊸ Division des dispositions
1914
- ㊹ Division des dispositions
1914
- ㊺ Division des dispositions
1914
- ㊻ Division des dispositions
1914
- ㊼ Division des dispositions
1914
- ㊽ Division des dispositions
1914
- ㊾ Division des dispositions
1914
- ㊿ Division des dispositions
1914



PLAN DU VILLAGE DE ST-JACQUES DES PILES BLOC B.

ÉCHELLE: de Plan au Pouce

Plan reconnu en vertu de l'article 21.4 de la Loi sur le cadastre (L.R.Q., c. C-1)
Ministère des Ressources Naturelles du Québec
Charlottetown, 7 juin 1993
Plan. L'homme et le C.C.





Date de présentation d'inscription	Número	Nature de l'acte	Qualité	Nom des parties	Remarques	Avis d'adresse	Radiations
	Voir section numérisée	pour les inscriptions antérieures à 2002-07-29					
2009-07-07	À 09:00.	Début de la période d'interdiction : Réforme cadastrale.					
2009-07-17	À 09:00.Ce lot est rénové,	voir nouveau(x) lot(s) 3 923 379 , 3 924 514 , 3 925 853 , 3 981 864 et 3 981 870 Cadastre du Québec. Pour plan(s) et/ou document joint, voir le(s) nouveau(x) lot(s). Voir propriétaire(s) par lot (La liste des propriétaires affichée n'a aucune valeur légale.)					
2010-03-09	À 09:00.Modification de la concordance :	Ce lot est rénové, voir nouveau(x) lot(s) 3 924 514 Cadastre du Québec. Pour plan(s) et/ou document joint, voir le(s) nouveau(x) lot(s).					

Section référence - Index des immeubles - Section numérisée

Index des immeubles

Section référence : Shawinigan - Canton de Radnor - 25-5 - Rang 4, lot 25

Numéro d'inscription	Remarques	Avis d'adresse	Radiations
Aucune entrée n'a été effectuée dans cette section à ce jour. Voir section numérisée.			

No 25
-5-

Index aux Immeubles du Canton Rodman

Date de l'Enregistrement			Indication de l'Enregistrement			Nature de l'Acte	Nom du Vendeur, Donateur, Cessionnaire, etc., etc.	Nom de l'Acquéreur, Donataire, Débitaire, etc., etc.
Année	Mois	Jour	No.	Reg.	Vol. Page			
1936	février	20	101364	B	115	408	Testament de Marie Pascal Thibault	Leonidas & Edmond Thibault
"	"	"	101365	"	"	409	Act du décès de " "	" "
"	"	"	101366	"	"	410	Act du décès de " "	" "
"	"	"	101365	"	"	409	Teste Pascal Thibault	Leonidas & Edmond Thibault
"	"	"	101367	"	"	412	Partage Leonidas " Edmond	" "
1954	dec	21	155453		244	Partage	Leonidas & Edmond Thibault	Leonidas & Edmond Thibault
1957	mars	7	164606		275	Partage	Leonidas Thibault	Charles René Bordreau
1958	oct	14	171517		298	cession	Charles René Bordreau	Immobiliated Pop. Corp Inc

Transferts à la Division d'Enregistrement de Chambray, le 2 janvier 1965

dans le Comté d

King-Town
J.P.

MONTANT DES CREANCES ET TERMES DE PAIEMENT

Transports
Noms des CessionnairesMontants
transportés

\$

cts.

Radiations

Partiels

Totals

considérations neuves

#6192 53 à demande 6% hypothèque \$500.00 (ad 6620)

#400 " comptant

par suite

50951-

Index aux immeubles



2003769425

Date de présentation d'inscription	Número	Nature de l'acte	Qualité	Nom des parties	Remarques	Avis d'adresse	Radiations
Aucune inscription n'apparaît au Registre foncier informatisé selon vos critères de recherche							

- ① Cadastre
du canton
de Shawinigan
1910
- ② Plan de lotissement
de Shawinigan
1910
- ③ Plan de lotissement
de Shawinigan
1910
- ④ Plan de lotissement
de Shawinigan
1910
- ⑤ Plan de lotissement
de Shawinigan
1910
- ⑥ Plan de lotissement
de Shawinigan
1910
- ⑦ Plan de lotissement
de Shawinigan
1910
- ⑧ Plan de lotissement
de Shawinigan
1910
- ⑨ Plan de lotissement
de Shawinigan
1910
- ⑩ Plan de lotissement
de Shawinigan
1910
- ⑪ Plan de lotissement
de Shawinigan
1910
- ⑫ Plan de lotissement
de Shawinigan
1910
- ⑬ Plan de lotissement
de Shawinigan
1910
- ⑭ Plan de lotissement
de Shawinigan
1910
- ⑮ Plan de lotissement
de Shawinigan
1910
- ⑯ Plan de lotissement
de Shawinigan
1910
- ⑰ Plan de lotissement
de Shawinigan
1910
- ⑱ Plan de lotissement
de Shawinigan
1910
- ⑲ Plan de lotissement
de Shawinigan
1910
- ⑳ Plan de lotissement
de Shawinigan
1910
- ㉑ Plan de lotissement
de Shawinigan
1910
- ㉒ Plan de lotissement
de Shawinigan
1910
- ㉓ Plan de lotissement
de Shawinigan
1910
- ㉔ Plan de lotissement
de Shawinigan
1910
- ㉕ Plan de lotissement
de Shawinigan
1910
- ㉖ Plan de lotissement
de Shawinigan
1910
- ㉗ Plan de lotissement
de Shawinigan
1910
- ㉘ Plan de lotissement
de Shawinigan
1910
- ㉙ Plan de lotissement
de Shawinigan
1910
- ㉚ Plan de lotissement
de Shawinigan
1910
- ㉛ Plan de lotissement
de Shawinigan
1910
- ㉜ Plan de lotissement
de Shawinigan
1910
- ㉝ Plan de lotissement
de Shawinigan
1910
- ㉞ Plan de lotissement
de Shawinigan
1910
- ㉟ Plan de lotissement
de Shawinigan
1910
- ㊱ Plan de lotissement
de Shawinigan
1910
- ㊲ Plan de lotissement
de Shawinigan
1910
- ㊳ Plan de lotissement
de Shawinigan
1910
- ㊴ Plan de lotissement
de Shawinigan
1910
- ㊵ Plan de lotissement
de Shawinigan
1910
- ㊶ Plan de lotissement
de Shawinigan
1910
- ㊷ Plan de lotissement
de Shawinigan
1910
- ㊸ Plan de lotissement
de Shawinigan
1910
- ㊹ Plan de lotissement
de Shawinigan
1910
- ㊺ Plan de lotissement
de Shawinigan
1910
- ㊻ Plan de lotissement
de Shawinigan
1910
- ㊼ Plan de lotissement
de Shawinigan
1910
- ㊽ Plan de lotissement
de Shawinigan
1910
- ㊾ Plan de lotissement
de Shawinigan
1910
- ㊿ Plan de lotissement
de Shawinigan
1910

PLAN OFFICIEL DU CANTON RADNOR COMTÉ DE CHAMPLAIN®

1^{er} Feuille

ÉCHELLE: DE CADASTRE AU POUCE

Plan de lotissement
de Shawinigan
1910

Plan Reconstitué
Ce plan est corrigé en vertu
des dispositions de la Loi sur le
cadastre (L.R.Q., L.C.1)
Ministère des Ressources Naturelles du Québec
Charlottetown, 7 juin 1983
Plan. L'homme et le C.C.

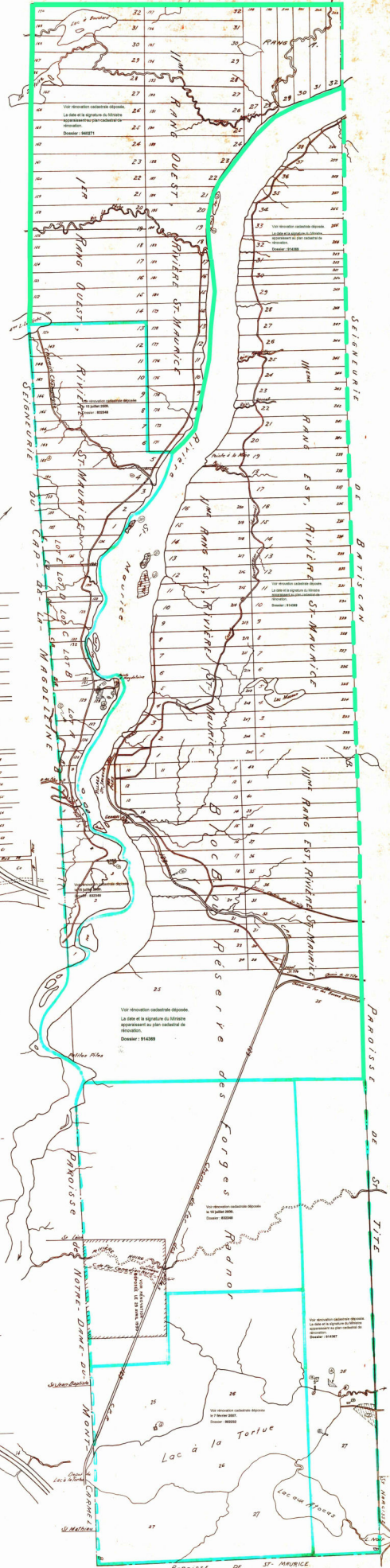
- ① Plan de lotissement
de Shawinigan
1910
- ② Plan de lotissement
de Shawinigan
1910
- ③ Plan de lotissement
de Shawinigan
1910
- ④ Plan de lotissement
de Shawinigan
1910
- ⑤ Plan de lotissement
de Shawinigan
1910
- ⑥ Plan de lotissement
de Shawinigan
1910
- ⑦ Plan de lotissement
de Shawinigan
1910
- ⑧ Plan de lotissement
de Shawinigan
1910
- ⑨ Plan de lotissement
de Shawinigan
1910
- ⑩ Plan de lotissement
de Shawinigan
1910
- ⑪ Plan de lotissement
de Shawinigan
1910
- ⑫ Plan de lotissement
de Shawinigan
1910
- ⑬ Plan de lotissement
de Shawinigan
1910
- ⑭ Plan de lotissement
de Shawinigan
1910
- ⑮ Plan de lotissement
de Shawinigan
1910
- ⑯ Plan de lotissement
de Shawinigan
1910
- ⑰ Plan de lotissement
de Shawinigan
1910
- ⑱ Plan de lotissement
de Shawinigan
1910
- ⑲ Plan de lotissement
de Shawinigan
1910
- ⑳ Plan de lotissement
de Shawinigan
1910
- ㉑ Plan de lotissement
de Shawinigan
1910
- ㉒ Plan de lotissement
de Shawinigan
1910
- ㉓ Plan de lotissement
de Shawinigan
1910
- ㉔ Plan de lotissement
de Shawinigan
1910
- ㉕ Plan de lotissement
de Shawinigan
1910
- ㉖ Plan de lotissement
de Shawinigan
1910
- ㉗ Plan de lotissement
de Shawinigan
1910
- ㉘ Plan de lotissement
de Shawinigan
1910
- ㉙ Plan de lotissement
de Shawinigan
1910
- ㉚ Plan de lotissement
de Shawinigan
1910
- ㉛ Plan de lotissement
de Shawinigan
1910
- ㉜ Plan de lotissement
de Shawinigan
1910
- ㉝ Plan de lotissement
de Shawinigan
1910
- ㉞ Plan de lotissement
de Shawinigan
1910
- ㉟ Plan de lotissement
de Shawinigan
1910
- ㊱ Plan de lotissement
de Shawinigan
1910
- ㊲ Plan de lotissement
de Shawinigan
1910
- ㊳ Plan de lotissement
de Shawinigan
1910
- ㊴ Plan de lotissement
de Shawinigan
1910
- ㊵ Plan de lotissement
de Shawinigan
1910
- ㊶ Plan de lotissement
de Shawinigan
1910
- ㊷ Plan de lotissement
de Shawinigan
1910
- ㊸ Plan de lotissement
de Shawinigan
1910
- ㊹ Plan de lotissement
de Shawinigan
1910
- ㊺ Plan de lotissement
de Shawinigan
1910
- ㊻ Plan de lotissement
de Shawinigan
1910
- ㊼ Plan de lotissement
de Shawinigan
1910
- ㊽ Plan de lotissement
de Shawinigan
1910
- ㊾ Plan de lotissement
de Shawinigan
1910
- ㊿ Plan de lotissement
de Shawinigan
1910



PLAN DU VILLAGE DE ST-JACQUES DES PILES BLOC B.

ÉCHELLE: DE CADASTRE AU POUCE

Plan reconstitué en vertu de la Loi sur le cadastre
Ministère des Ressources Naturelles du Québec
Charlottetown, 7 juin 1983
Plan. L'homme et le C.C.



Index des immeubles

Circonscription foncière :	Shawinigan	Dates de mise à jour du Registre	
Cadastre :	Cadastre du Québec	Droits :	2021-11-03 09:04
Lot :	3 924 523	Radiations :	2021-07-28 16:00
Date d'établissement :	2009-07-17 09:00	Soumis à l'article 19 de la Loi sur le cadastre	
Plan :	Liste des plans		
Concordance :	Partie du (des) lot(s) 25-5 Rang 5, lot 25 Canton de Radnor, Territoire sans désignation cadastrale.		

Date de présentation d'inscription	Numéro d'inscription	Nature de l'acte	Qualité	Nom des parties	Remarques	Avis d'adresse	Radiations
2012-08-24	19 363 811	Avis de réserve pour fins publiques	Expropriant Exproprié	VILLE DE SHAWINIGAN INVESTISSEMENTS SEBASCO INC. COSSETTE, JOCELYN et autres			
2013-11-27	20 425 589	Vente	Vendeur Acheteur	INVESTISSEMENTS SÉBASCO INC. VILLE DE SHAWINIGAN	306 800,00 \$ Payé		

Date de présentation d'inscription	Número	Nature de l'acte	Qualité	Nom des parties	Remarques	Avis d'adresse	Radiations
	Voir section numérisée	pour les inscriptions antérieures à 2002-07-29					
2009-07-07	À 09:00.	Début de la période d'interdiction :	Réforme cadastrale.				
2009-07-17	À 09:00.Ce lot est rénové,	voir nouveau(x) lot(s)	3 924 523 , 3 925 853 ,	3 981 867 , 3 981 868	et 3 981 870	Cadastre du Québec. Pour plan(s) et/ou document joint, voir le(s) nouveau(x) lot(s). Voir propriétaire(s) par lot (La liste des propriétaires affichée n'a aucune valeur légale.)	

Section référence - Index des immeubles - Section numérisée

Index des immeubles

Section référence : Shawinigan - Canton de Radnor - 25-5 - Rang 5, lot 25

Numéro d'inscription	Remarques	Avis d'adresse	Radiations
Aucune entrée n'a été effectuée dans cette section à ce jour. Voir section numérisée.			

INDEX DES IMMEUBLES

25-5 Page 5 Blet (D) 10125

Mise en vigueur du Cadastre : le

NOMS DES PARTIES	Titre de l'Acte	ENREGISTREMENT		REMARQUES	RADIATION
		DATE	No		
Lucette Rivard à Jacques-A. Drouin	vente	190-05-23	160 590	24,000.00 c.p.T.	
C. P. La Roche de J. Dugal, A. Allard	Hyp. P	94-11-24	19 0426	\$40,000.00	29385 T. 45590
de	Hyp. P				T. 45590
de	Hyp. add.			\$5,000.00	T. 45590
Jacques Drouin à J. Dugal, B. Allard	vente	94-11-30	190 513	62,000.00 c.p.T.	
Jacques Dugal, al. à la Forêt Enchantée de la Mairie	vente	95-05-24	192 612	67,000.00 c.p.T.	
Banque Royale du Canada à la Forêt Enchantée de la Mairie	Hyp. T	95-05-24	192 613	137,500.00	31615 T. 48022
de	Hyp. T. hyp. any.				T. 48022
de	Hyp. T. add.			20,625.00	T. 48022
Banque Fil. Développement de la Forêt Enchantée de la Mairie	Hyp. T	95-05-24	192 614	137,500.00	29656 T. 48022
de	Hyp. T. hyp. any.				T. 48022
de	Hyp. T. add.			27,500.00	T. 48022
H. P. Ricard inc. de la Forêt Enchantée de la Mairie	Hyp. T. lig.	95-07-12	193 522	compr. 4,890.00	T. 48022
Christiane B. Aubert de la Forêt Enchantée de la Mairie	Hyp. T. lig.	95-07-20	193 636	\$38,188.00	T. 48022
Christiane et Honoré ont. de la Forêt Enchantée de la Mairie	Hyp. T. lig.	95-08-17	193 966	\$19,082.00	T. 48558
Georges Paquin et J. Dugal de la Forêt Enchantée de la Mairie	Hyp. T. lig.	95-08-24	194 073	\$15,695.00	34566 T. 48586
Christiane B. Aubert et J. Dugal de la Forêt Enchantée de la Mairie	Précis. av.	95-09-14	194 390	\$15,695.00	T. 48595
Georges Paquin et J. Dugal de la Forêt Enchantée de la Mairie	Précis. av.	95-09-20	194 484	vente C. justice	T. 48586
Conat. Robert Larocque inc. de la Forêt Enchantée de la Mairie	Hyp. T. lig.	95-10-12	194 784	\$17,287.00	T. 48755
Conat. Robert Larocque ont. de la Forêt Enchantée de la Mairie	Précis. av.	95-12-07	195 628	m. 18396	T. 48558
H. P. Ricard inc. de la Forêt Enchantée de la Mairie	Hyp. T. lig.	96-01-05	1910		T. 48513
Conat. Robert Larocque inc. de la Forêt Enchantée de la Mairie	Précis. av.	96-01-10	195 944	vente C. justice m. 194784	T. 48755
de la Forêt Enchantée de la Mairie à Georges Paquin	Jug. d'élarg.	96-01-19	19 6045	m. 194390	T. 48586
Jacques Roy, Syndic de la Mairie	Acte d'élarg.	96-07-18	199 139		
Jacques Roy, Syndic de la Forêt Enchantée de la Mairie	Contrat	96-07-18	199 140		
Jacques Roy, Syndic à l'annulation de la Mairie	Vente P	96-12-13	201 403	\$83,500.00 c.p.T.	



cert. 7303- 19.531e	NOMS DES PARTIES	Titre de l'Acte	ENREGISTREMENT		REMARQUES	RADIATION
			DATE	No		
	Theront Romain à Girard Lafort	Prit	26/7/66	6493	\$4500.00 - 27%	T.2197
	" " " "	adresse	24/7/66	(1524)		" "
	Barque Cadieux & Robt. de " "	Loc. hyp. (P)	23/6/71	30,510		T.4222
	" " " " "	Adresse	23/11/71	(2264)		" "
	Girard Lafort à dame Françoise	Testaments	20/6/73	39,986		
	" " " " "	Decl. Accis	20/6/73	39,987		
	" " " " "	Partitions	20/6/73	39,988		
	Dame Françoise Gosselin à Gabriel Henois	Vente	8/7/73	40,195		
	Ministère des Transports Re: Girard Lafort	Dépôt d'eff.	10/10/73	42,239		
	" " " " "	de Gabriel Henois	3/10/74	48,556		
	" " " " "	mortuaires	3/10/74	48,556	de non accion	
	Le Ent. Eon G-Mine à G. Gervais inc.	prêt?	3/3/75	50582	\$102,500.00 - 12.545	T.44935
	Gabriel Henois à Chas. de la Noire	Partitions	12/4/76	58,350	\$201,423.99 - 46556	
	" " " " "	Vente	29-04-74	81,629	\$14,000.00 Paye	
	Roland Pronost à Meubles Julien Paquin	Vente	29-05-75	82238	\$2,000.00 cpt	
	" " " " "	Vente	29-05-75	82397	\$1,000.00 cpt	
	" " " " "	Vente	29-05-75	82514	\$10,000.00 cpt	
	C.P. St-Jérôme de Mario Thiffault al	Hypot.	29-06-01	82661	\$35,000.00 - 12%	T.46330
19.574	" " " " "	adresse	29-06-01	(22630)		T.46330
	C.P. St-Jérôme de Roland Pronost	Hypot.	29-06-08	82,885	\$26,000.00 - 12%	T.26860
19.446	" " " " "	adresse	29-06-08	(22,701)		T.26860
	Soc Nat de Jeanne de Meubles J. Paquin Inc	Francoise	24-06-72	82266	\$500,000.00 - 13%	T.22953
19.58	" " " " "	adresse	24-06-72	(22939)		T.22953
	Gabriel Henois à Emile Rivard	Echange	29-01-76	83,388	pas de l'acte	
	Roland Pronost à Camille Pronost	Vente	29-11-09	86644	\$10,000.00 cpt	
	C.P. de St-Jérôme de Camille Pronost	Hypot.	29-11-09	86645	\$30,000.00; 15/12	T.25114
	" " " " "	adresse	29-11-09	(23889)		T.25114
20.592	Roland Pronost et Meubles Julien Paquin Inc	Corrections	29-11-30	87032	Re: 82238	
	La subdivision 5-1 déposée le 80-01-30	Re: Major Thiffault				
	" " " " "	Roland Pronost				
	" " " " "	Paul Gilet				
	" " " " "	Camille Pronost				
	" " " " "	Roland Pronost				
	" " " " "	" " " "				
	Roland Pronost à René Pronost	prête	20-11-06	93640	\$2,000.00 cpt	
	C.P. St-Jérôme de " " "	Hypot	" "	93641	\$5,000.00 - 13%	
	" " " " "	adresse	" "	25964		
	Gabriel Henois à Jacques Desjardins	prête	22-11-10	105849	\$6,000.00 cpt	
	J. Emile Rivard à Lorette Rivard	prête	24-07-25	11756	\$20,000.00 - \$5,000.00 cpt	T.28513
	J. Emile Rivard	adresse	24-07-25	(30228)	Re: 117156	T.28513
	Soc. Nat. de Québec	adresse	25-02-18	(30418)	Re: 83266	T.22953
	Crédit Bathurst Inc à Min. Transp. Qué.	prête	27-10-02	141084	\$20,600.00 cpt	

Date de l'Enregistrement			Indication de l'Enregistrement				Nature de l'Acte	Nom du Vendeur, Donateur, Créancier, etc., etc.	Nom de l'Acquéreur, Donataire, Débité, etc., etc.
Année	Mois	Jour	No.	Reg.	Vol.	Page			
1930	fév.	12	92086	B	103	599	Obligation	Elie Borgea	Elie Borgea
1933	avril	2	97981	"	110	799	vente	Elie Borgea	Joseph André Robert
1937	mars	2	112748	"	117	694	"	Joseph André Robert	Lucien Beaupré
"	"	"	102749	"	"	695	Obligation	Rene Turcotte	"
1938	janv.	22	104480	"	120	557	"	L'Office du Crédit ag. Lube	"
1938	janv.	22	819	avis d'adjudic.	"	"	"	"	"
1944	juillet	3	117611	B	140	710	Vente	Lucien Beaupré	William John Crocker
1948	"	22	863	avis au Crecpseur	R. Succ.	William J. Crocker	"	"	"
"	"	"	131689	"	162	"	Testament	"	Dame Florida Paddy
"	"	"	131690	"	"	"	Testament	R. Succ.	"
"	dec	9	132426	"	167	"	Testament	Lucien Beaupré	Mc Shaveringan M.B.
"	"	"	132429	"	"	"	"	Dame Florida Paddy	"
1927	mar.	2	87841	B	97	"	supplément	Montreal Trust Co	"
1949	juin	18	134236	"	173	"	"	"	"
"	juillet	14	134465	"	174	"	Test	Lucien Beaupré	Dame Florida Paddy
"	août	29	135684	"	178	"	vente	Dame Florida Paddy	David Paddy
1951	"	5	142671	"	202	"	"	do do do	Lucien Beaupré
"	"	"	"	"	"	"	"	David Paddy	do do
1952	mar.	27	144112	"	216	"	Testament	Lucien Beaupré	Mc Shaveringan M.B.
"	juin	5	144915	"	209	"	Vente	"	seigneurie Robins
1956	sept.	7	162688	"	268	"	Vente	Alphonse Pabouin	Severus Kofou
1957	janvier	17	164165	"	273	"	Test	Florent Lemaire	Severus Kofou
1957	mars	10	172977	"	303	"	Test	Severus Kofou + Francis Leprie	Severus Kofou
1962	janv.	27	185467	"	344	"	Test	André Thérien	Severus Kofou
1962	janv.	27	185467	"	344	"	Test	Donis Chevalier	Severus Kofou
1962	janv.	27	185467	"	344	"	Test	Robert Pabouin	Severus Kofou

Transferts à la Division d'Enregistrement de Shawinigan, 22 janvier 1965



MONTANT DES CRÉANCES ET TERMES DE PAIEMENT	Transports Noms des Casionnaires	Montant transporté		Radiations	
		\$	cts.	Partielles	Totales
\$1000.00 5 ans 5%					30444
\$100000 Comptant					
\$100000 Comptant					
\$51200 2 ans. 6%					32477
\$20000 79.000 d'ann. 49% Hyp. add. \$10000 (ad. 810)					36.733
7840.00 Comptant					
					85023
\$200.00 2 ans 5%					43414
\$500.00 Comptant					
\$1400.00 Comptant					
					48719-
Crédit \$2300.00, \$1000.00, Comptant					
\$4200.00 Comptant (1214-78)					51820-
\$2500.00, du 1 ^{er} nov. 1958, 6%, Hyp. add. 15%					55168
\$6000.00, 3 ans, 9%, Hyp. add. \$1000.00 (ad. 9770)					61036
\$3000.00, 3 ans, 10%, Hyp. add. 900.00 O.O.					61035
\$1500.00, 3 ans, 10%, 17000 900.00 O.O.					61384
\$1500.00 3 ans 10%					

Index des immeubles

Circonscription foncière :	Shawinigan	Dates de mise à jour du Registre	
Cadastre :	Cadastre du Québec	Droits :	2021-11-03 09:04
Lot :	3 924 522	Radiations :	2021-07-28 16:00
Date d'établissement :	2009-07-17 09:00	Soumis à l'article 19 de la Loi sur le cadastre	
Plan :	Liste des plans		
Concordance :	Partie du (des) lot(s) 25-4 Rang 5, lot 25 Canton de Radnor, Territoire sans désignation cadastrale.		

Date de présentation d'inscription	Numéro d'inscription	Nature de l'acte	Qualité	Nom des parties	Remarques	Avis d'adresse	Radiations
2009-08-27	16 496 849	Vente	Vendeur Acquéreur	ABITIBI-CONSOLIDATED COMPANY OF CANADA/COMPAGNIE ABITIBI-CONSOLIDATED DU CANADA ABITIBI-CONSOLIDATED INC. SOLIFOR MAURICIE, SOCIÉTÉ EN COMMANDITE			
2012-08-24	19 363 811	Avis de réserve pour fins publiques	Expropriant Exproprié	VILLE DE SHAWINIGAN INVESTISSEMENTS SEBASCO INC. COSSETTE, JOCELYN et autres			
2013-03-22	19 811 115	Vente	Vendeur Acheteur	SOLIFOR MAURICIE, SOCIÉTÉ EN COMMANDITE VILLE DE SHAWINIGAN	80 000,00 \$ Payé		

[illegible]

Section référence - Index des immeubles - Section numérisée

Index des immeubles

Section référence : Shawinigan - Canton de Radnor - 25-4 - Rang 5, lot 25

Numéro d'inscription	Remarques	Avis d'adresse	Radiations
Aucune entrée n'a été effectuée dans cette section à ce jour. Voir section numérisée.			

INDEX DES IMMEUBLES 129

No. 25-4 Rong 2/15 ~~de France~~

DETACHE DE LA DIV. ENR.
DE CHAMPLAIN

Mise en vigueur du Cadastre: le

2 JANV. 1965

Feuillet No - un - destiné au No 25-4 Rg 5 (b. 5)
du cadastre Canton de Rahm
de l'index des immeubles pour le Bureau de la Division d'enregistrement
de
Attesté par *Champlain* le 4 janvier 1965
Par *Champlain* Devant
Champlain Régistrateur. *Champlain* Protonotaire.

NOMS DES PARTIES (LOI 12-13 ELIZABETH 2-CH0) Titre de l'Acte	ENREGISTREMENT		REMARQUES	RADIATION
	DATE	No		
Ministère des Transports Re: Consolidated Paper Corp. Ltd.	Dépôt d'exp. 14/10/73	42,239		T. 79079
" " " " " "	" " " "	" " " "		" " " "
Consolidated Bathurst Inc. à Hydus. Qui	Dépôt d'exp. 3/10/74	48,556		T. 79079
Consolidated Bathurst Inc. à Orient. Transports Qui	Jur. 26-08-72	91888		
Stone-Consol. Inc. à Stone-Consol. Corp.	Quittance 27-10-72	141084	20,600.00 cpt n. 3 42232 al.	
	Vente 23-12-72	185,174	21.00 cpt	

Index aux immeubles



2001869990

25
No 4

Index aux Immeubles du Canton de Rodman

Date de l'Enregistrement			Indication de l'Enregistrement				Nature de l'Acte	Nom du Vendeur, Donateur, Créancier, etc., etc.	Nom de l'Acquéreur, Donataire, Débiteur, etc., etc.
Année	Mois	Jour	No.	Reg.	Vol.	Page			
1930	Dec.	31	7	B.G.	1	106	Trust deed	Montreal Trust Co.	Laurentide Co. Ltd.
1912	juin	6	95944	B.	104	416	Convention	Laurentide Co. Ltd.	Consolidated Paper Corp. Ltd.
"	"	"	12	B.G.	1	258	Trust deed	Montreal Trust Co.	"

Transféré à la Division d'Enregistrement de Shawmigan, le 2 février 1965

Index aux immeubles



2003769444

dans le Comté d

Quarant. d'imp
102

MONTANT DES CRÉANCES ET TERMES DE PAIEMENT		Transports		Montants transportés		Radiations	
		Noms des Cessionnaires		\$	cts.	Partielles	Totales
\$130,000.00 (avis d'adresse No 475)							29868
							16992

Index des immeubles

Circonscription foncière :	Shawinigan	Dates de mise à jour du Registre
Cadastre :	Cadastre du Québec	Droits : 2021-11-03 09:04
Lot :	3 924 508	Radiations : 2021-07-28 16:00
Date d'établissement :	2009-07-17 09:00	Soumis à l'article 19 de la Loi sur le cadastre
Plan :	Liste des plans	
Concordance :	Lot(s) 25-3-5 Rang 5, lot 25 Canton de Radnor.	

Date de présentation d'inscription	Numéro	Nature de l'acte	Qualité	Nom des parties	Remarques	Avis d'adresse	Radiations
2012-08-24	19 363 811	Avis de réserve pour fins publiques	Expropriant Exproprié	VILLE DE SHAWINIGAN INVESTISSEMENTS SEBASCO INC. COSSETTE, JOCELYN et autres			
2012-10-19	19 501 779	Vente	Vendeur Acheteur	BÉDARD, Éric VILLE DE SHAWINIGAN	159 294,00 \$ Payé		

Index des immeubles

[illegible]

Mention de radiation - Section informatisée

	Radiations	Mention
T	19 517 424	L'inscription des droits hypothécaires résultant du document ou de la réquisition N° 11 165 691 est supprimée.

	Radiations	Mention
T	19 689 279	L'inscription des droits hypothécaires résultant du document ou de la réquisition N° 12 607 749 est supprimée.

	Radiations	Mention
T	19 692 335	L'inscription des droits hypothécaires résultant du document ou de la réquisition N° 12 640 646 est supprimée.

	Radiations	Mention
T	19 689 279	L'inscription des droits hypothécaires résultant du document ou de la réquisition N° 14 686 912 est supprimée.

Section référence - Index des immeubles - Section numérisée

Index des immeubles

Section référence : Shawinigan - Canton de Radnor - 25-3-5 - Rang 5, lot 25

Numéro d'inscription	Remarques	Avis d'adresse	Radiations
Acte au long			
165 202	Cette radiation totale est ajoutée en regard de l'inscription de l'avis.		38 599
	Inscription 165 202 modifiée le 2004-04-01 à 11:20		
165 203	Cette radiation totale est ajoutée en regard de l'inscription du jugement.		38 599
	Inscription 165 203 modifiée le 2004-04-01 à 11:18		

JOCELYN BÉDARD ET VIOLETTE MATTEAU

Déposé: le **1989 -06- 29**

Par Mme. J. J. J. J. J.
Régistrateur ag.

Index aux immeubles



2001869987

Index des immeubles

Circonscription foncière :	Shawinigan	Dates de mise à jour du Registre	
Cadastre :	Cadastre du Québec	Droits :	2021-11-03 09:04
Lot :	3 924 505	Radiations :	2021-07-28 16:00
Date d'établissement :	2009-07-17 09:00	Soumis à l'article 19 de la Loi sur le cadastre	
Plan :	Liste des plans		
Concordance :	Lot(s) 25-3-4 Rang 5, lot 25 Canton de Radnor.		

Date de présentation d'inscription	Numéro	Nature de l'acte	Qualité	Nom des parties	Remarques	Avis d'adresse	Radiations
2012-08-24	19 363 811	Avis de réserve pour fins publiques	Expropriant Exproprié	VILLE DE SHAWINIGAN INVESTISSEMENTS SEBASCO INC. COSSETTE, JOCELYN et autres			
2012-10-10	19 477 744	Vente	Vendeur Acheteur	GERMAIN, France DUVAL, Patric VILLE DE SHAWINIGAN	258 593,00 \$ Payé		

[illegible]

Mention de radiation - Section informatisée

	Radiations	Mention
T	15 546 938	L'inscription des droits hypothécaires résultant du document ou de la réquisition N° 12 295 981 est supprimée.

	Radiations	Mention
T	19 621 515	L'inscription des droits hypothécaires résultant du document ou de la réquisition N° 15 333 162 est supprimée.

Section référence - Index des immeubles - Section numérisée

Index des immeubles


Section référence : Shawinigan - Canton de Radnor - 25-3-4 - Rang 5, lot 25

Numéro d'inscription	Remarques	Avis d'adresse	Radiations
Acte au long			
207.727			P

INDEX DES IMMEUBLES 1904-1 N. Lévesque
Maurice Amato

Fauille N° -44- destiné au N° 25-3-484
du cadastre Canton de Radnor
de l'index des immeubles pour le Bureau de la Division d'enregistrement
de Shawinigan

No 25-3-4 Reg IV, 10725
Déposé le 1986-04-19

Attesté à **Shawinigan** le **1986-04-11**, 19
Par 
Régistrateur *ag.*

[illegible]

Mention de radiation - Section numérisée

	Radiations	Mention
P	12 328 280	L'inscription des droits viagers (usage et prohibition d'aliéner) résultant du document ou de la réquisition N° 207 727 est supprimée.

Index des immeubles

Circonscription foncière :	Shawinigan	Dates de mise à jour du Registre	
Cadastre :	Cadastre du Québec	Droits :	2021-11-03 09:04
Lot :	3 924 521	Radiations :	2021-07-28 16:00
Date d'établissement :	2009-07-17 09:00	Soumis à l'article 19 de la Loi sur le cadastre	
Plan :	Liste des plans		
Concordance :	Lot(s) 25-3-8 Rang 5, lot 25 Canton de Radnor.		

Date de présentation d'inscription	Numéro	Nature de l'acte	Qualité	Nom des parties	Remarques	Avis d'adresse	Radiations
2011-10-18	18 559 948	Dation en paiement volontaire	Cédant Cessionnaire	LEFEBVRE, Pierre LEFEBVRE, Dominique			
2012-08-24	19 363 811	Avis de réserve pour fins publiques	Expropriant Exproprié	VILLE DE SHAWINIGAN INVESTISSEMENTS SEBASCO INC. COSSETTE, JOCELYN et autres			
2012-11-09	19 552 360	Cession d'un immeuble	Cédant Cessionnaire	LEFEBVRE, Dominique VILLE DE SHAWINIGAN			

Index des immeubles

Circonscription foncière :	Shawinigan	Dates de mise à jour du Registre
Cadastre :	Canton de Radnor	Droits : 2021-11-03 09:04
Lot :	25-3-8 Rang 5, lot 25	Radiations : 2021-07-28 16:00
Date d'établissement :	2006-08-31 09:00	
Plan :	Liste des plans	
Concordance :	Ce lot subdivise une partie du lot 25-3 .	

Date de présentation d'inscription	Número	Nature de l'acte	Qualité	Nom des parties	Remarques	Avis d'adresse	Radiations
2009-07-07	À 09:00.	Début de la période d'interdiction : Réforme cadastrale.					
2009-07-17	À 09:00.	Ce lot est rénové, voir nouveau(x) lot(s) 3 924 521 Cadastre du Québec. Pour plan(s) et/ou document joint, voir le(s) nouveau(x) lot(s). Voir propriétaire(s) par lot (La liste des propriétaires affichée n'a aucune valeur légale.)					

Index des immeubles

Circonscription foncière :	Shawinigan	Dates de mise à jour du Registre	
Cadastre :	Cadastre du Québec	Droits :	2021-11-03 09:04
Lot :	3 924 520	Radiations :	2021-07-28 16:00
Date d'établissement :	2009-07-17 09:00	Soumis à l'article 19 de la Loi sur le cadastre	
Plan :	Liste des plans		
Concordance :	Partie du (des) lot(s) 25-3 Rang 5, lot 25 Canton de Radnor.		

Date de présentation d'inscription	Numéro	Nature de l'acte	Qualité	Nom des parties	Remarques	Avis d'adresse	Radiations
2012-08-24	19 363 811	Avis de réserve pour fins publiques	Expropriant Exproprié	VILLE DE SHAWINIGAN INVESTISSEMENTS SEBASCO INC. COSSETTE, JOCELYN et autres			
2013-04-03	19 832 511	Cession d'un immeuble	Cédant Cessionnaire	LAFORME, Jimmy VILLE DE SHAWINIGAN			

Index des immeubles - Section informatisée

Index des immeubles

Circonscription foncière :	Shawinigan	Dates de mise à jour du Registre	
Cadastre :	Cadastre du Québec	Droits :	2021-11-03 09:04
Lot :	3 924 518	Radiations :	2021-07-28 16:00
Date d'établissement :	2009-07-17 09:00	Soumis à l'article 19 de la Loi sur le cadastre	
Plan :	Liste des plans		
Concordance :	Partie du (des) lot(s) 25-3 Rang 5, lot 25 Canton de Radnor.		

Date de présentation d'inscription	Numéro	Nature de l'acte	Qualité	Nom des parties	Remarques	Avis d'adresse	Radiations
2009-11-20	16 735 669	Hypothèque	Créancier Constituant	CAISSE DESJARDINS DE LA VALLÉE-DU-SAINT-MAURICE MARCOTTE, Alain	74 400,00 \$	6 008 799	I 19 767 345
2012-06-26	19 201 843	Avis de réserve pour fins publiques	Expropriant Exproprié	VILLE DE SHAWINIGAN MARCOTTE, ALAIN			
2013-02-25	19 761 080	Vente	Vendeur Acheteur	MARCOTTE, Alain VILLE DE SHAWINIGAN	112 498,00 \$ Payé		

Mention de radiation - Section informatisée

	Radiations	Mention
T	19 767 345	L'inscription des droits hypothécaires résultant du document ou de la réquisition No 16 735 669 est supprimée.

Index des immeubles

Circonscription foncière : Shawinigan			Dates de mise à jour du Registre	
Cadastre :	Cadastre du Québec		Droits :	2021-11-03 09:04
Lot :	4 107 804		Radiations :	2021-07-28 16:00
Date d'établissement :	2009-07-17 09:00	Soumis à l'article 19 de la Loi sur le cadastre		
Plan :	Liste des plans			
Concordance :	Lot(s) 25-3-7 Rang 5, lot 25 Canton de Radnor et partie du (des) lot(s) 25-3 Rang 5, lot 25 Canton de Radnor.			

Date de présentation d'inscription	Numéro	Nature de l'acte	Qualité	Nom des parties	Remarques	Avis d'adresse	Radiations
2012-08-24	19 363 811	Avis de réserve pour fins publiques	Expropriant Exproprié	VILLE DE SHAWINIGAN INVESTISSEMENTS SEBASCO INC. COSSETTE, JOCELYN et autres			
2013-02-25	19 760 575	Vente	Vendeur Acheteur	LAFORME, Louise MARCOTTE, Alain VILLE DE SHAWINIGAN	28 250,00 \$ Payé		

[illegible]

Section référence - Index des immeubles - Section numérisée

Index des immeubles

Section référence : Shawinigan - Canton de Radnor - 25-3-7 - Rang 5, lot 25

Numéro d'inscription	Remarques	Avis d'adresse	Radiations
Aucune entrée n'a été effectuée dans cette section à ce jour. Voir section numérisée.			

FEUILLET UN

Lot n° 25 - 3 - 7

Rang 5, 1-5 2-5

Canton Boxburg

Autres Alain Marcotte et Yvan Marcotte

Attesté à Shawinigan le 24 AOÛT 1993 par [Signature] Régistrateur

Concordance

[illegible]

Index des immeubles

Circonscription foncière :	Shawinigan	Dates de mise à jour du Registre	
Cadastre :	Cadastre du Québec	Droits :	2021-11-03 09:04
Lot :	3 924 516	Radiations :	2021-07-28 16:00
Date d'établissement :	2009-07-17 09:00	Soumis à l'article 19 de la Loi sur le cadastre	
Plan :	Liste des plans		
Concordance :	Lot(s) 25-3-6 Rang 5, lot 25 Canton de Radnor et partie du (des) lot(s) 25-3 Rang 5, lot 25 Canton de Radnor.		

Date de présentation d'inscription	Numéro	Nature de l'acte	Qualité	Nom des parties	Remarques	Avis d'adresse	Radiations
2012-06-20	19 181 495	Avis de réserve pour fins publiques	Expropriant Exproprié	VILLE DE SHAWINIGAN HÉROUX, CHANTAL			
2012-07-12	19 252 562	Hypothèque	Créancier Débiteur	VILLE DE SHAWINIGAN HÉROUX, Chantal	150 000,00 \$	6 167 434	
2012-11-09	19 554 554	Hypothèque	Créancier Débiteur	VILLE DE SHAWINIGAN HÉROUX, Chantal	300 000,00 \$	6 167 434	
2013-04-18	19 868 488	Vente	Vendeur Acheteur	HÉROUX, Chantal VILLE DE SHAWINIGAN	975 000,00 \$ Payé		

Date de présentation d'inscription	Nature de l'acte	Qualité	Nom des parties	Remarques	Avis d'adresse	Radiations
	Voir section numérisée pour les inscriptions antérieures à 2002-07-29					
2005-03-03	12 114 730	Cession d'un immeuble	Cédant Cessionnaire HAMEL, Sylvie HÉROUX, Chantal	1/2 indivise		
2009-03-13	16 012 614	Hypothèque	Créancier Débiteuse BANQUE NATIONALE DU CANADA HÉROUX, Chantal	116 600,00 \$	6 001 046	I 20 626 780
2009-07-07	À 09:00. Début de la période d'interdiction : Réforme cadastrale.					
2009-07-17	À 09:00.Ce lot est rénové, voir nouveau(x) lot(s) 3 924 516 Cadastre du Québec. Pour plan(s) et/ou document joint, voir le(s) nouveau(x) lot(s). Voir propriétaire(s) par lot (La liste des propriétaires affichée n'a aucune valeur légale.)					

Mention de radiation - Section informatisée

	Radiations	Mention
T	20 626 780	L'inscription des droits hypothécaires résultant du document ou de la réquisition N° 16 012 614 est supprimée.

Section référence - Index des immeubles - Section numérisée

Index des immeubles

Section référence : Shawinigan - Canton de Radnor - 25-3-6 - Rang 5, lot 25

Numéro d'inscription	Remarques	Avis d'adresse	Radiations
Acte au long			
202 296			T 10 100 226
220 119			T 10 100 226
227 415			T 16 050 585

FEUILLET UN

Lot n° 25 - 3 - 6

Rang 5,40525

Canton Beverly

Autres Alain Marcotte et Diane G. Marcotte

le **24 AOÛT 1993**

Régistrateur

Concordance

[illegible]

Mention de radiation - Section numérisée

	Radiations	Mention
T	10 100 226	L'inscription des droits hypothécaires résultant du document ou de la réquisition N° 202 296 est supprimée.

	Radiations	Mention
T	10 100 226	L'inscription des droits hypothécaires résultant du document ou de la réquisition N° 202 296 est supprimée.

	Radiations	Mention
T	16 050 585	L'inscription des droits hypothécaires résultant du document ou de la réquisition N° 227 415 est supprimée.

[illegible]

Index des immeubles - Section informatisée

lot(s) [3 924 507](#), [3 924 513](#), [3 924 516](#), [3 924 518](#), [3 924 520](#), [3 925 510](#), [3 925 853](#), [3 981 867](#) et [4 107 804](#) Cadastre du Québec.
Pour plan(s) et/ou document joint, voir le(s) nouveau(x) lot(s).
[Voir propriétaire\(s\) par lot](#). (La liste des propriétaires affichée n'a aucune valeur légale.)

Section référence - Index des immeubles - Section numérisée

Index des immeubles

Section référence : Shawinigan - Canton de Radnor - 25-3 - Rang 5, lot 25

Numéro d'inscription	Remarques	Avis d'adresse	Radiations
Acte au long			
138 236			I 11 183 739

Feuillet No — deux — destiné au No 25-3 Rang 5 (B) 10725
 du cadastre Canton de Radnor
 de l'index des immeubles pour le Bureau de la Division d'enregistrement
 de Manitoba
 Attesté Manitoba le 4 juin 19 65
 Par Charles Bélanger Régistrateur. Al Devant Al Protonotaire.

INDEX DES IMMEUBLES :

25-3 Rang 5 (B) 10725
 No 3 Rang 5 (B) 10725

Mise en vigueur du Cadastre : le

NOMS DES PARTIES	Titre de l'Acte	ENREGISTREMENT		REMARQUES	RADIATION
		DATE	No		
C. P. St-Jorge	Adressé	88-08-01	(29384)	Lo. 131413	T. 41242
Amélie Costello à Violette Mathieu, al	Vente	87-06-10	138236	\$45,000.00 - 4,000.00 Payé	
Amélie Costello	Adressé	87-06-10	(31132)	no. 138236	
Marcel Marcotte à Alain Marcotte, al	Vente	88-04-12	144614	\$900.00 Payé	
Marcel Marcotte à Jean Marcotte	Vente	88-04-12	144614	\$50.00 Payé	
Marcel Marcotte, al à Claude Marcotte	Vente	88-04-12	144615	\$400.00 Payé	
Marcel Marcotte, al à Jean Marcotte	Vente	88-04-12	144615	\$300.00 Payé	
Marcel Marcotte et Alain Marcotte	Serv.	88-04-12	144613	Dont prop.	
Vivian Marcotte à René Gauthier	Vente	88-05-02	145123	\$500.00 payé	
LA SUBDIVISION 25-3-5 RANG I DÉPOSÉE CE 87-06-29 PRO				Jocelyne Bédard Violette Mathieu	
M.R.C. Centre de la Manicoussière - J. Bédard et V. Mathieu	A.V.T.	90-12-20	=815=	\$838.85	T. 24999.
René Gauthier à Stève Bédard	Vente	90-11-09	163967	\$500.00	
C.P. St-Jorge de H. de D. Chénier et N. Pelletier	hyp.	92-10-27	177666	\$20,000.00	(29384) T. 44557
C.P. Grand-Mère de Stève Bédard	hyp.	92-01-08	178877	\$27,000.00	(29374) T. 44558
LES SUBDIVISIONS 25-3-6 ET 25-3-7 RANG 5 Bloc B, DÉPOSÉE CE 93-08-24 à 09:00 HES PRO				MANICOUSSIERE AL	
Alain Marcotte, al. à Louise Laforme	Cession	95-01-27	191086		
H.R.C. Centre Manicoussière à Stève Bédard	A.V.T.	95-02-17	997	93.38	T. 45331
Cen Pop. St-Germain de Louis Gauthier et N. Pelletier	Hypothèques	91-08-16	205136	45000.00	(29384)
Stève Bédard à Alain Marcotte	Cession	2000-08-24	220120	38500.00 payé	



25
 No - 3

Index aux Immeubles du Canton Rodmor

(805-78)

Date de l'Enregistrement			Indication de l'Enregistrement				Nature de l'Acte	Nom du Vendeur, Donateur, Créancier, etc., etc.	Nom de l'Acquéreur, Donataire, Débiteur, etc., etc.
Année	Mois	Jour	No.	Reg.	Vol.	Page			
1930	Mars	12	99900	B	113	156	Testament de Marie Marie Louise Hubert	Joseph Pelletier	
"	"	"	99906	"	"	437	Miel du décès de " " " "	" " " "	
"	"	"	99907	"	"	"	Procès du receveur " " " "	" " " "	
1941	Avr.	18	18730	"	133	653	Procès	Henriette Pelletier	Joseph Pelletier
1942	Juillet	31	13736-37-38	"	135	333	Succession Joseph Pelletier	Charles et André Pelletier	
1948	Dec	9	132428	"	167	"	Succession Charles et André Pelletier	Charles et André Pelletier	
1927	Mars	2	99641	"	97	"	Procès de faillite municipal de Rodmor	" " " "	
1949	Juin	18	13736	"	173	"	" " " "	" " " "	
1960	Mars	25	177370	"	317	"	Testament Charles et André Pelletier	Charles et André Pelletier	
1960	Mars	25	177371	"	317	"	Testament Charles et André Pelletier	Charles et André Pelletier	
1960	Mars	25	177372	"	317	"	Testament Charles et André Pelletier	Charles et André Pelletier	

Transferts à la Division d'enregistrement de Sherbrooke, le 2 Janvier 1965

dans le Comté d

 L'assureur est un
 / E

MONTANT DES CRÉANCES ET TERMES DE PAIEMENT		Transports		Montants transportés		Radiations	
		Noms des Cessionnaires		\$	cts.	Partielles	Totales
8500.00, à demande; 4%							35658
(1932-72)							85023

Index aux immeubles



2003769443

Mention de radiation - Section numérisée

	Radiations	Mention
T	11 183 739	L'inscription des droits hypothécaires et de résolution résultant du document ou de la réquisition N° 138 236 est supprimée.

Index des immeubles

Circonscription foncière :	Shawinigan	Dates de mise à jour du Registre	
Cadastre :	Cadastre du Québec	Droits :	2021-11-03 09:04
Lot :	3 924 519	Radiations :	2021-07-28 16:00
Date d'établissement :	2009-07-17 09:00	Soumis à l'article 19 de la Loi sur le cadastre	
Plan :	Liste des plans		
Concordance :	Lot(s) 25-3-10 Rang 5, lot 25 Canton de Radnor.		

Date de présentation d'inscription	Numéro	Nature de l'acte	Qualité	Nom des parties	Remarques	Avis d'adresse	Radiations
2009-08-05	16 433 564	Hypothèque	Créancier Constituant	CAISSE DESJARDINS DE LA VALLÉE-DU-SAINT-AURICE DESHAIES, Claude QUESNEL, Nathalie	45 225,00 \$	6 008 799	I 17 869 315
2010-12-20	17 801 559	Hypothèque	Créancier Constituant	CAISSE DESJARDINS DE LA VALLÉE-DU-SAINT-AURICE DESHAIES, Claude DESHAIES, Jocelyne	58 125,00 \$	6 008 799	I 19 951 185
2012-08-24	19 363 811	Avis de réserve pour fins publiques	Expropriant Exproprié	VILLE DE SHAWINIGAN INVESTISSEMENTS SEBASCO INC. COSSETTE, JOCELYN et autres			
2013-05-07	19 915 769	Vente	Vendeur Acheteur	DESHAIES, Claude VILLE DE SHAWINIGAN	215 000,00 \$ Payé		

Mention de radiation - Section informatisée

	Radiations	Mention
T	17 869 315	L'inscription des droits hypothécaires résultant du document ou de la réquisition N° 16 433 564 est supprimée.

	Radiations	Mention
T	19 951 185	L'inscription des droits hypothécaires résultant du document ou de la réquisition N° 17 801 559 est supprimée.

Index des immeubles

Circonscription foncière :	Shawinigan	Dates de mise à jour du Registre	
Cadastre :	Canton de Radnor	Droits :	2021-11-03 09:04
Lot :	25-3-10 Rang 5, lot 25	Radiations :	2021-07-28 16:00
Date d'établissement :	2009-06-22 09:00		
Plan :	Liste des plans		
Concordance :	Ce lot subdivise une partie du lot 25-3 .		

Date de présentation d'inscription	Numéro	Nature de l'acte	Qualité	Nom des parties	Remarques	Avis d'adresse	Radiations
2009-07-07	À 09:00.	Début de la période d'interdiction : Réforme cadastrale.					
2009-07-17	À 09:00.	Ce lot est rénové, voir nouveau(x) lot(s) 3 924 519 Cadastre du Québec. Pour plan(s) et/ou document joint, voir le(s) nouveau(x) lot(s). Voir propriétaire(s) par lot (La liste des propriétaires affichée n'a aucune valeur légale.)					

Index des immeubles

Circonscription foncière :	Shawinigan	Dates de mise à jour du Registre	
Cadastre :	Cadastre du Québec	Droits :	2021-11-03 09:04
Lot :	3 924 502	Radiations :	2021-07-28 16:00
Date d'établissement :	2009-07-17 09:00	Soumis à l'article 19 de la Loi sur le cadastre	
Plan :	Liste des plans		
Concordance :	Lot(s) 25-3-3 Rang 5, lot 25 Canton de Radnor.		

Date de présentation d'inscription	Numéro d'inscription	Nature de l'acte	Qualité	Nom des parties	Remarques	Avis d'adresse	Radiations
2012-08-24	19 363 811	Avis de réserve pour fins publiques	Expropriant Exproprié	VILLE DE SHAWINIGAN INVESTISSEMENTS SEBASCO INC. COSSETTE, JOCELYN et autres			
2013-02-22	19 759 136	Vente	Vendeur Acheteur	DUPONT, Diane VILLE DE SHAWINIGAN	72 500,00 \$ Payé		

Date de présentation d'inscription	Nature de l'acte	Qualité	Nom des parties	Remarques	Avis d'adresse	Radiations
	Voir section numérisée pour les inscriptions antérieures à 2002-07-29					
2007-02-20	14 011 934	Cession d'un immeuble	Cédant Cessionnaire VÉZINA, Bertrand DUPONT, Diane	½ indivise		
2008-10-22	15 691 154	Préavis vente défaut de paiement impôt foncier	Ville Propriétaire Ville de Shawinigan Dupont, Diane			I 15 843 976
2009-07-07	À 09:00. Début de la période d'interdiction : Réforme cadastrale.					
2009-07-17	<p>À 09:00.Ce lot est rénové, voir nouveau(x) lot(s) 3 924 502 Cadastre du Québec.</p> <p>Pour plan(s) et/ou document joint, voir le(s) nouveau(x) lot(s).</p> <p>Voir propriétaire(s) par lot (La liste des propriétaires affichée n'a aucune valeur légale.)</p>					

Mention de radiation - Section informatisée

	Radiations	Mention
T	15 843 976	L'inscription du préavis vente défaut de paiement impôt foncier résultant du document ou de la réquisition N° 15 691 154 est supprimée sur le(s) bien(s) visé(s) 25-3-3 Rang 5, lot 25 Canton de Radnor.

Section référence - Index des immeubles - Section numérisée

Index des immeubles

Section référence : Shawinigan - Canton de Radnor - 25-3-3 - Rang 5, lot 25

Numéro d'inscription	Remarques	Avis d'adresse	Radiations
Acte au long			
219 247			I 20 525 075

INDEX DES IMMEUBLES 1904-1 N. Lévesque Réjean Ouellet

Reform Onarotto

No 25-3-3 RAB, 1025

Déposé: le 1986-04-11

Feuillet N° -44- destiné au N° 05-3-384

du cadastre *Centre de Redon*

de l'index des immeubles pour le Bureau de la Division d'enregistrement
de **Shawinigan**

Attesté à Shawinigan le **1986-04-11** 19

Par Charles Tette
Régistrateur

[illegible]

Index aux immeubles



2001869985

Mention de radiation - Section numérisée

	Radiations	Mention
T	20 525 075	L'inscription des droits hypothécaires résultant du document ou de la réquisition N° 219 247 est supprimée.

Index des immeubles

Circonscription foncière :	Shawinigan	Dates de mise à jour du Registre	
Cadastre :	Cadastre du Québec	Droits :	2021-11-03 09:04
Lot :	3 924 503	Radiations :	2021-07-28 16:00
Date d'établissement :	2009-07-17 09:00	Soumis à l'article 19 de la Loi sur le cadastre	
Plan :	Liste des plans		
Concordance :	Lot(s) 25-3-2 Rang 5, lot 25 Canton de Radnor.		

Date de présentation d'inscription	Numéro	Nature de l'acte	Qualité	Nom des parties	Remarques	Avis d'adresse	Radiations
2012-08-24	19 363 811	Avis de réserve pour fins publiques	Expropriant Exproprié	VILLE DE SHAWINIGAN INVESTISSEMENTS SEBASCO INC. COSSETTE, JOCELYN et autres			
2012-10-18	19 498 290	Vente	Vendeur Acheteur	LAFORME, Louise VILLE DE SHAWINIGAN	188 298,00 \$ Payé		

[illegible]

Mention de radiation - Section informatisée

	Radiations	Mention
T	19 519 576	L'inscription des droits hypothécaires résultant du document ou de la réquisition N° 14 644 881 est supprimée.

Section référence - Index des immeubles - Section numérisée

Index des immeubles

Section référence : Shawinigan - Canton de Radnor - 25-3-2 - Rang 5, lot 25

Numéro d'inscription	Remarques	Avis d'adresse	Radiations
Acte au long			
206 199			T 19 519 576

Alvan Omerotto

Feuillet N° -44- destiné au N° 25-3-2 R_g V

du cadastre Canton de Redon

de l'index des immeubles pour le Bureau de la Division d'enregistrement

de **Shawinigan**

Attesté à Shawinigan, le **1986-04-11**, 19

Par Mohamed Tabet
Régistrateur algérien

No 25-3-2 Rang IV, 1.125

Déposé: le **1986 -04- 11**

[illegible]

Index aux immeubles



2001869984

Mention de radiation - Section numérisée

	Radiations	Mention
T	19 519 576	L'inscription des droits hypothécaires résultant du document ou de la réquisition N° 206 199 est supprimée.

Index des immeubles

Circonscription foncière :	Shawinigan	Dates de mise à jour du Registre	
Cadastre :	Cadastre du Québec	Droits :	2021-11-03 09:04
Lot :	3 924 504	Radiations :	2021-07-28 16:00
Date d'établissement :	2009-07-17 09:00	Soumis à l'article 19 de la Loi sur le cadastre	
Plan :	Liste des plans		
Concordance :	Lot(s) 25-3-1 Rang 5, lot 25 Canton de Radnor.		

Date de présentation d'inscription	Numéro	Nature de l'acte	Qualité	Nom des parties	Remarques	Avis d'adresse	Radiations
2012-08-24	19 363 811	Avis de réserve pour fins publiques	Expropriant Exproprié	VILLE DE SHAWINIGAN INVESTISSEMENTS SEBASCO INC. COSSETTE, JOCELYN et autres			
2012-10-01	19 455 638	Hypothèque	Créancier Débiteur	VILLE DE SHAWINIGAN MERCIER, Christian VINCENT, Nathalie	195 000,00 \$	6 167 434	
2012-11-22	19 584 048	Vente	Vendeur Acheteur	MERCIER, Christian VINCENT, Nathalie VILLE DE SHAWINIGAN	296 797,00 \$ Payé		

[illegible]

Section référence - Index des immeubles - Section numérisée

Index des immeubles

Section référence : Shawinigan - Canton de Radnor - 25-3-1 - Rang 5, lot 25

Numéro d'inscription	Remarques	Avis d'adresse	Radiations
Acte au long			
222 199			I 19 667 107

INDEX DES IMMEUBLES 1904-1 N. Série

Alain Ouellet

Feuillet N° -4N- destiné au N° 25-3-1 Pg II

du cadastre CANTON DE RADNOR

de l'index des immeubles pour le Bureau de la Division d'enregistrement de Shawinigan

Attesté à Shawinigan le 1986-04-11 19

Par *Alain Ouellet*
Régistrateur adjoint

N° 25-3-1 Page II, 10/25
Déposé: le 1986-04-11

NOMS DES PARTIES	TITRE DE L'ACTE	ENREGISTREMENT		REMARQUES	RADIATION
		DATE	N°		
C. P. St. Jean Baptiste de Alain Ouellet	Hypot.	87-06-29	138766	\$23,000.00-9 3/4	T. 42416
C. P. St. Jean Baptiste	adresse	87-06-29	(29384)	Lot 138766	T. 42416
C. P. St. Jean Baptiste de Alain Ouellet	Hypot.	89-06-29	154359	\$29,600.00 cad: 29384	T. 42416
Alain Ouellet à J. Baill, L. Chénail	vente	93-06-30	182122	\$58,000.00	
C. P. St. Jean Baptiste de J. Baill, L. Chénail	Hypot.	93-06-30	182123	\$56,477.50 (29384)	T-48033
C. P. de Censuel de M. Jutras, A. Hibeault	Hypot.	96-09-27	200192	\$63,293.75	T-56389
Censuel de Censuel	adresse	96-09-27	(35540)	Lot 200192	
Stéphane Baill, à M. Jutras, A. Hibeault	vente	96-09-27	200193	\$65,000.00	
Martin Jutras et Annie Hibeault	indivision				
et	préemption				
Martin Jutras	adresse	96-09-27	(35541)	Lot 200193	
Annie Hibeault	adresse		(35542)		
C. P. St. Jean Baptiste de C. Ouellet, N. Vincent	Hypot.	2001-03-21	222199	\$74,000.00 (A. 29374)	
JUTRAS, Martin et C. Ouellet, N. Vincent	vente	2001-03-21	222200	\$62,100.00	
MERCIER, Christian et Martine Vincent	concession	2001-03-21	222200	indivision	

Index aux immeubles



2001869983

Mention de radiation - Section numérisée

	Radiations	Mention
T	19 667 107	L'inscription des droits hypothécaires résultant du document ou de la réquisition N° 222 199 est supprimée.

Index des immeubles

Circonscription foncière :	Shawinigan	Dates de mise à jour du Registre	
Cadastre :	Cadastre du Québec	Droits :	2021-11-03 09:04
Lot :	3 924 501	Radiations :	2021-07-28 16:00
Date d'établissement :	2009-07-17 09:00	Soumis à l'article 19 de la Loi sur le cadastre	
Plan :	Liste des plans		
Concordance :	Partie du (des) lot(s) 25-2 Rang 5, lot 25 Canton de Radnor.		

Date de présentation d'inscription	Numéro	Nature de l'acte	Qualité	Nom des parties	Remarques	Avis d'adresse	Radiations
2012-08-24	19 363 811	Avis de réserve pour fins publiques	Expropriant Exproprié	VILLE DE SHAWINIGAN INVESTISSEMENTS SEBASCO INC. COSSETTE, JOCELYN et autres			
2013-12-18	20 476 091	Avis d'expropriation	Expropriant Exproprié	VILLE DE SHAWINIGAN PROULX, YVES BELLEVILLE, SYLVIE			
2016-10-07	22 663 660	Avis de transfert de propriété	Expropriant Exproprié	VILLE DE SHAWINIGAN PROULX, YVES BELLERIVE, SYLVIE			

[illegible]

Section référence - Index des immeubles - Section numérisée

Index des immeubles

Section référence : Shawinigan - Canton de Radnor - 25-2 - Rang 5, lot 25

Numéro d'inscription	Remarques	Avis d'adresse	Radiations
Aucune entrée n'a été effectuée dans cette section à ce jour. Voir section numérisée.			

INDEX DES IMMEUBLES 128

No 2. Long 2/10/75 de Long 2/10/75

DETACHE DE LA DIV. ENR.

Mise en vigueur du Cadastre : la

DE CHAMPLAIN

LE 2 JANV. 1965

Feuillet No - un - destiné au No 25-2 Rg 5 B-10
du cadastre Canton de Radnor
de l'index des immeubles pour le Bureau de la Division d'enregistrement
de
Attesté par le 4 janvier 1965
Régistrateur. Protonotaire.

NOMS DES PARTIES 12-13 ELIZABETH 2-138 de l'Acte	ENREGISTREMENT		REMARQUES	RADIATION
	DATE	No		
Fernand Milanson à M. de la Courbe	28/10/64	8169		
Ministère des Transports Re. Sennard	Dépôt d'imp.	14/10/73	42,239	
— — — — — Milanson	—	—	—	
" " " " " " " " " " " "	Dépôt d'imp.	14/10/73	42,239	de non-accès
" " " " " " " " " " " "	Dépôt d'imp.	3/10/74	48,556	
" " " " " " " " " " " "	surcote de	3/10/74	48,556	de non-accès
" " " " " " " " " " " "	avis d'abandon	3/10/74	48,556	de 42,239
Fernand Milanson à Chm. des Transports	Quittance	15/12/75	56,556	R:48,556
" " " " " " " " " " " "	Naute	24/02/76	57,518	\$5,000.00/150.00 Pgs. T-12.427
Fernand Milanson à Normand-Louis et Fils	Quittance	14/04/77	65,971	Assignation
" " " " " " " " " " " "	Naute	28/04/77	66,374	\$5,000.00 Pgs.
Paul Goulet à Normand-Louis	Naute	29-06-01	82,675	\$75,000 Lpt T-12.427
Normand-Louis à Raymond Goulet	Naute	29-06-05	82,745	\$5,000.00 Lpt
Consolidated Bathurst Inc. à J. Qui	Jeux	30-08-22	91,888	
Fernand Milanson à M. des Transports	Cession	83-10-06	112,029	\$3,000.
Jac. Fernand Milanson à Hélène Lelievre	Act. trans	25-07-12	191,346	
Jac. Hélène Lelievre à Alvin Milanson, etc	Transmission	25-07-19	195,465	
C. de J. André Milon du diable Milanson	Hypoth.	28-06-02	209,090	\$20,000.00 (29374)
Alice Milanson, etc. à diable Milanson	Naute	28-06-02	209,091	\$30,000.00 Pgs.

Index aux immeubles



2001869980

No. 25
-2

Index aux Immeubles du Canton Rouss

Date de l'Enregistrement			Indication de l'Enregistrement				Nature de l'Acte	Nom du Vendeur, Donateur, Créancier, etc., etc.	Nom de l'Acquéreur, Donataire, Débiteur, etc., etc.
Année	Mois	Jour	No.	Reg.	Vol.	Page			
1942	Nov	19	114466	1748	13	136	cession	Donat Tremblay	Don Jélie Ducharme
"	"	"	114469	"	"	"	Vente	Don Jélie Ducharme	Edmond Thibault
"	"	"	114470	"	"	"	Obligation	Thibault Dorais	"
1960	"	11	129410	"	"	191	rente	Edmond Thibault	Juste Legault
"	dic	14	139755	"	"	192	"	Juste Legault	Edmond Thibault
1951	Sept	20	142461	"	"	201	Transfert	do do	Edmond Thibault
Transferts à la Division d'Enregistrement de Sherbrooke, le 2 janvier 1965									

Page 25

dans le Comté d

Quarante

MONTANT DES CRÉANCES ET TERMES DE PAIEMENT

Transports Noms des Cessionnaires	Montants transportés		Radiation	
	\$	cts.	Partielles	Totales
				42390
Edmond Thibault	2300	00		61812
				61812

\$1200.00 comptant

\$1000.00, 3 ann. 3%

\$2600.00 comptant

\$2600.00, \$300.00 comptant

\$2300.00

Index aux immeubles



2003769442

Index des immeubles

Circonscription foncière :	Shawinigan	Dates de mise à jour du Registre	
Cadastre :	Cadastre du Québec	Droits :	2021-11-03 09:04
Lot :	3 924 499	Radiations :	2021-07-28 16:00
Date d'établissement :	2009-07-17 09:00	Soumis à l'article 19 de la Loi sur le cadastre	
Plan :	Liste des plans		
Concordance :	Partie du (des) lot(s) 25-2 Rang 5, lot 25 Canton de Radnor.		

Date de présentation d'inscription	Numéro	Nature de l'acte	Qualité	Nom des parties	Remarques	Avis d'adresse	Radiations
2012-08-24	19 363 811	Avis de réserve pour fins publiques	Expropriant Exproprié	VILLE DE SHAWINIGAN INVESTISSEMENTS SEBASCO INC. COSSETTE, JOCELYN et autres			
2013-04-18	19 868 484	Vente	Vendeur Acheteur	COSSETTE, Raymonde HÉROUX, Chantal VILLE DE SHAWINIGAN	175 000,00 \$ Payé		

Index des immeubles

Circonscription foncière :	Shawinigan	Dates de mise à jour du Registre	
Cadastre :	Cadastre du Québec	Droits :	2021-11-03 09:04
Lot :	3 924 498	Radiations :	2021-07-28 16:00
Date d'établissement :	2009-07-17 09:00	Soumis à l'article 19 de la Loi sur le cadastre	
Plan :	Liste des plans		
Concordance :	Partie du (des) lot(s) 25-1 Rang 5, lot 25 Canton de Radnor.		

Date de présentation d'inscription	Numéro d'inscription	Nature de l'acte	Qualité	Nom des parties	Remarques	Avis d'adresse	Radiations
2009-08-27	16 496 849	Vente	Vendeur Acquéreur	ABITIBI-CONSOLIDATED COMPANY OF CANADA/COMPAGNIE ABITIBI-CONSOLIDATED DU CANADA ABITIBI-CONSOLIDATED INC. SOLIFOR MAURICIE, SOCIÉTÉ EN COMMANDITE			
2012-08-24	19 363 811	Avis de réserve pour fins publiques	Expropriant Exproprié	VILLE DE SHAWINIGAN INVESTISSEMENTS SEBASCO INC. COSSETTE, JOCELYN et autres			
2013-03-22	19 811 115	Vente	Vendeur Acheteur	SOLIFOR MAURICIE, SOCIÉTÉ EN COMMANDITE VILLE DE SHAWINIGAN	80 000,00 \$ Payé		

Date de présentation d'inscription	Número	Nature de l'acte	Qualité	Nom des parties	Remarques	Avis d'adresse	Radiations
	Voir section numérisée	pour les inscriptions antérieures à 2002-07-29					
2009-07-07	À 09:00.	Début de la période d'interdiction :	Réforme cadastrale.				
2009-07-17	À 09:00.Ce lot est rénové, voir nouveau(x) lot(s)	3 924 220 , 3 924 498 , 3 925 852 , 3 925 853 et 3 981 867	Cadastre du Québec. Pour plan(s) et/ou document joint, voir le(s) nouveau(x) lot(s). Voir propriétaire(s) par lot (La liste des propriétaires affichée n'a aucune valeur légale.)				

Section référence - Index des immeubles - Section numérisée

Index des immeubles

Section référence : Shawinigan - Canton de Radnor - 25-1 - Rang 5, lot 25

Numéro d'inscription	Remarques	Avis d'adresse	Radiations
Aucune entrée n'a été effectuée dans cette section à ce jour. Voir section numérisée.			

25
No -/

Index aux Immeubles du Canton de Radnor

Date de l'Enregistrement			Indication de l'Enregistrement				Nature de l'Acte	Nom du Vendeur, Donateur, Créancier, etc., etc.	Nom de l'Acquéreur, Donataire, Débité, etc., etc.
Année	Mois	Jour	No.	Reg.	Vol.	Page			
1930	Dec.	31	7	25	1	106	Trust Recd. Montreal Trust Co.	Laurentide Co. Ltd.	Laurentide Co. Ltd.
1932	Jan.	6	95944	B	108	44	Convention	Laurentide Co. Ltd.	Consolidated Paper Corp. Ltd.
"	"	"	12	25	1	258	Trust Recd. Montreal Trust Co.	"	"
Transferts à la Division d'Enregistrement de Maniwagan, le 26 Janvier 1945									



dans le Comté d

Transferts
J. J.

MONTANT DES CRÉANCES ET TERMES DE PAIEMENT		Transferts Noms des Cessionnaires		Montants transportés		Radiations	
				\$	cts.	Partielles	Totales
\$141,000.00 (ans d'adresse m. d. 75)							29568
							26992

PLURITEC est une firme de consultants fondée en 1972, **PLURITEC** a donc célébré son 45^e anniversaire, mais possède plus de 50 ans de présence au Québec. Les bureaux de **PLURITEC** sont situés à Trois-Rivières, siège de ses quartiers généraux, Shawinigan, Victoriaville, Thetford Mines, Drummondville et Québec : c'est à partir de son cœur que **PLURITEC** bâtit l'avenir du Québec.

PLURITEC est un chef de file dans tous les secteurs clés qu'elle dessert. Ses réalisations en ingénierie de structure, civile, mécanique et électrique sont imposantes considérant sa dimension de justes proportions : à la force des géants, elle allie souplesse, flexibilité et capacité d'adaptation. Cette nature lui permet d'atteindre les objectifs et de satisfaire tout type de clientèle, comme en fait foi la prestigieuse « Mention » du Mouvement québécois de la qualité qu'elle s'est méritée. Maîtrisant l'abc de chacune des étapes de vos projets de A à Z, **PLURITEC** respecte à la lettre ses budgets et échéanciers. Nos spécialistes et experts travaillent de concert pour matérialiser vos projets les plus ambitieux. **PLURITEC** *fonde, transforme, innove...*



www.pluritec.qc.ca

pluritec@pluritec.qc.ca

Trois-Rivières

1100, place du Technoparc
Bureau 200
Trois-Rivières (QC)
G9A 0A9
819-379-8010

Shawinigan

585, av. des Cèdres
Shawinigan (QC)
G9N 1N6
819-537-1882

Victoriaville

55, rue Girouard
Victoriaville (QC)
G6P 5T2
819-260-1882

Drummondville

235, rue Heriot
Local 325
Drummondville (QC)
J2C 6X5
819-479-0728

Thetford Mines

233, boul. Frontenac O.
Bureau 106
Thetford Mines (QC)
G6G 6K2
581-268-1882

Québec

3188, ch. Ste-Foy
Suite 200
Québec (QC)
G1X 1R4
418-353-8916

TES CANADA H2 INC.

ÉTUDE DE CARACTÉRISATION AQUATIQUE

RIVIÈRE SAINT-MAURICE, SHAWINIGAN, QUÉBEC

JANVIER 2024

RÉFÉRENCE WSP : CA0011764.7558

CONFIDENTIEL

VERSION FINALE





TES CANADA H2 INC.

ÉTUDE DE CARACTÉRISATION AQUATIQUE

RIVIÈRE SAINT-MAURICE,
SHAWINIGAN, QUÉBEC

VERSION FINALE
CONFIDENTIEL

RÉFÉRENCE WSP : CA0011764.7558

JANVIER 2024

WSP CANADA INC.
1135, BOULEVARD LEBOURGNEUF
QUÉBEC (QUÉBEC) G2K 0M5
CANADA

TÉLÉPHONE : +1-418-623-2254
TÉLÉCOPIEUR : +1-418-624-1857

WSP.COM

SIGNATURES

PRÉPARÉ PAR



Zaccaria Kacem, biologiste M. Sc.

12 janvier 2024

Date

RÉVISÉ PAR



Jean-Simon Roy, biologiste B. Sc.

12 janvier 2024

Date



Simon Bourgeois, biologiste M. Sc.

12 janvier 2024

Date

Le présent rapport a été préparé par WSP Canada Inc. (WSP) pour le compte de TES Canada H2 Inc., conformément à l'entente de services professionnels. La divulgation de tout renseignement faisant partie du présent rapport incombe uniquement au destinataire prévu. Son contenu reflète le meilleur jugement de WSP à la lumière des informations disponibles au moment de la préparation du rapport. Toute utilisation que pourrait en faire une tierce partie ou toute référence ou toutes décisions en découlant sont l'entière responsabilité de ladite tierce partie. WSP n'accepte aucune responsabilité quant aux dommages, s'il en était, que pourrait subir une tierce partie à la suite d'une décision ou d'un geste basé sur le présent rapport. Cet énoncé de limitation fait partie du présent rapport.

RÉSUMÉ

TES Canada H2 Inc. travaille au développement d'un projet d'hydrogène vert d'envergure dans la région de la Mauricie, au Québec. Ce projet vise la construction d'une usine d'électrolyse, d'un parc éolien et d'un parc solaire. L'entreprise a mandaté WSP pour réaliser une étude de caractérisation aquatique de la rivière Saint-Maurice pour l'implantation d'une prise d'eau et d'un rejet d'effluents à Shawinigan. Cette étude a pour principal objectif d'identifier les composantes d'intérêt de l'habitat aquatique qui pourraient influencer la réalisation du projet, notamment les habitats sensibles et les espèces à statut précaire. Les inventaires terrain réalisés ont permis de répertorier trois types d'habitats du poisson qui remplissent entre autres des fonctions de reproduction, d'alevinage et d'alimentation. Une espèce ichthyenne à statut précaire, l'anguille d'Amérique (*Anguilla rostrata*), est également documentée dans la zone d'étude.

SUMMARY

TES Canada H2 Inc. is developing a large-scale green hydrogen project in the Mauricie region of Quebec. The project involves the construction of an electrolysis facility, a wind farm and a solar farm. The enterprise commissioned WSP to carry out an aquatic characterization study of the Saint-Maurice River for the implementation of a water intake and an effluent discharge in Shawinigan. The main objective of this study is to identify the aquatic habitat components of interest that could influence the implementation of the project, in particular sensitive habitats and species at risk. The field inventories carried out by WSP allowed the identification of three types of fish habitat which, among other things, fulfill the functions of spawning, rearing and feeding. A fish species of conservation concern, the American eel (*Anguilla rostrata*) is also documented in the study area.

ÉQUIPE DE RÉALISATION

WSP CANADA INC. (WSP)

Chargé de projet	Jean-Simon Roy, biologiste B. Sc.
Inventaires	Jean-Simon Roy, biologiste B. Sc. Simon Bourgeois, biologiste M. Sc.
Rédaction	Zaccaria Kacem, biologiste M. Sc.
Cartographie	Étienne Couture, géomaticien B. Sc.
Révision technique	Jean-Simon Roy, biologiste B. Sc. Simon Bourgeois, biologiste M. Sc.

RÉFÉRENCE À CITER

WSP. 2024. Étude de caractérisation aquatique. Rivière Saint-Maurice, Shawinigan, Québec. Rapport produit pour TES Canada H2 Inc.. Référence WSP : CA0011764.7558. 28 pages et annexes.

TABLE DES MATIÈRES

1	Introduction	1
1.1	Mise en contexte et localisation du projet.....	1
1.2	Mandat.....	1
1.3	Objectifs.....	1
2	Méthodologie	5
2.1.1	Bathymétrie et sonar à balayage latéral	5
2.1.2	Caractérisation biophysique	5
2.1.3	Communauté ichthyenne et habitats documentés.....	9
2.1.4	Types et fonctions d'habitats	9
3	Résultats	11
3.1	Description générale du secteur.....	11
3.1.1	Bathymétrie et sonar à balayage latéral	11
3.1.2	Caractérisation biophysique	12
3.1.3	Communauté ichthyenne et habitats documentés.....	15
3.1.4	Types et fonctions d'habitats	20
4	Bilan des résultats	25
	Références bibliographiques.....	27

Tableaux

Tableau 1	Classes granulométriques utilisées pour la caractérisation du substrat.....	6
Tableau 2	Principales guildes reliées aux stratégies de reproduction des poissons	9
Tableau 3	Résultats de caractérisation selon les types d'habitats identifiés	13
Tableau 4	Espèces potentiellement présentes dans la zone d'étude et guildes de reproduction	19
Tableau 5	Résumé de l'évaluation des fonctions d'habitats du poisson et de mulette.....	23

Cartes

Carte 1	Localisation de la zone d'étude	3
Carte 2	Plan d'échantillonnage de la zone d'étude.....	7
Carte 3	Caractérisation de l'habitat du poisson.....	17

Annexes

- A Résultats de demande d'information au MELCCFP et rapport d'extraction de la carte interactive du CDPNQ**
- B Images issues du sonar à balayage latéral**
- C Photographies des habitats aquatiques**

1 Introduction

1.1 Mise en contexte et localisation du projet

TES Canada H2 Inc. (TES) travaille au développement d'un projet de production d'hydrogène vert d'envergure dans la région de la Mauricie au Québec. Le projet vise la construction d'une usine d'électrolyse d'hydrogène vert. Pour le fonctionnement de l'usine, un projet d'énergie renouvelable prévoyant l'installation d'une capacité de 800 MW d'énergie éolienne et de 200 MW d'énergie solaire sera réalisé. Le fonctionnement de l'usine nécessitera une prise d'eau et un rejet d'effluent.

Le site visé pour la prise d'eau et le rejet d'effluent est situé sur le territoire de la ville de Shawinigan, au niveau d'une pointe en rive gauche de la rivière Saint-Maurice. La carte 1 présente la localisation de la zone d'étude à l'intérieur de laquelle se situe le site visé par le projet.

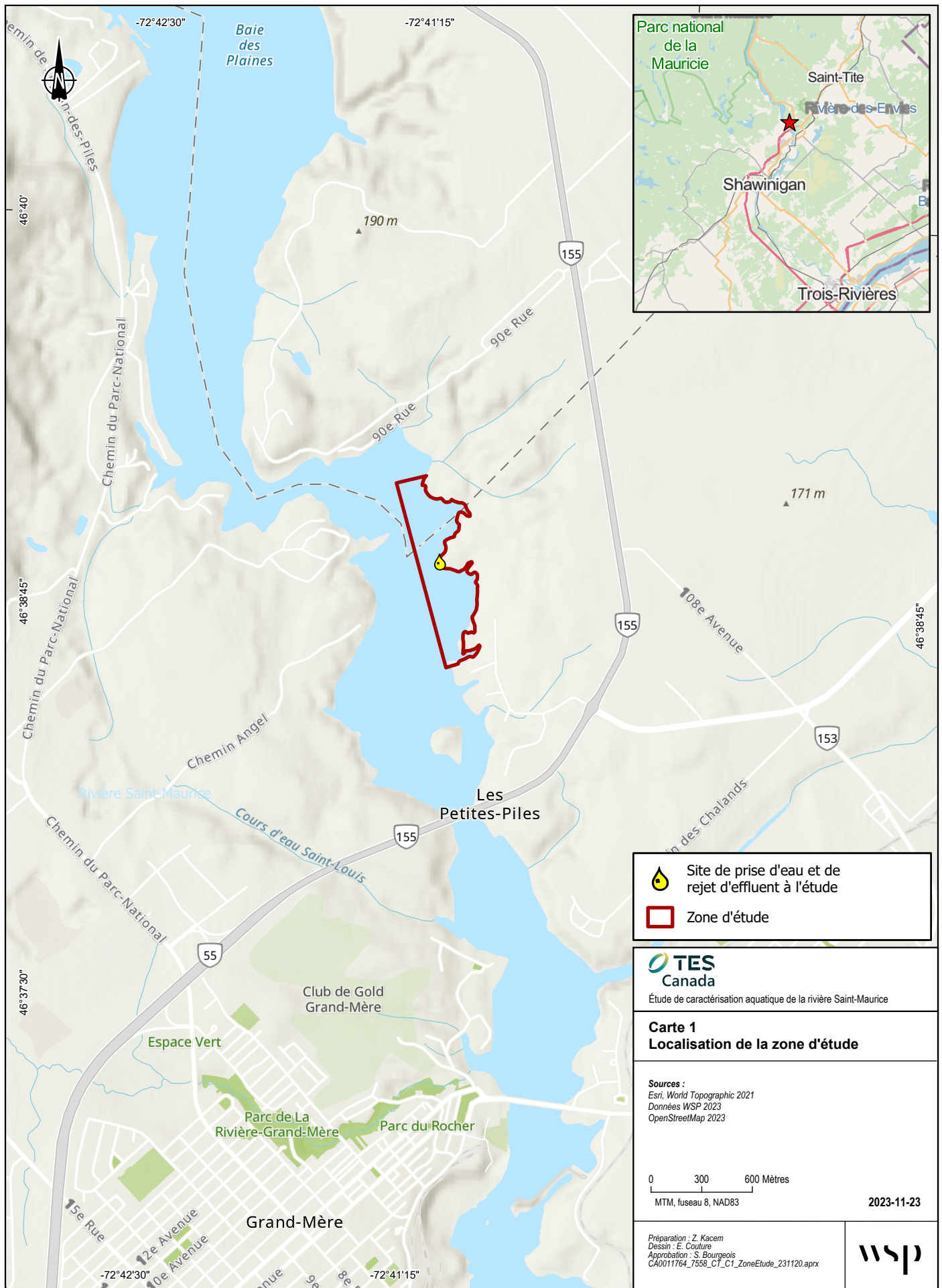
1.2 Mandat

TES a mandaté WSP Canada Inc. (WSP) pour réaliser une étude de caractérisation aquatique pour l'implantation d'une prise d'eau et d'un rejet d'effluent dans la rivière Saint-Maurice. Cette étude vise à décrire les différents habitats à l'intérieur d'une zone d'étude, ce qui permettra d'identifier les éléments sensibles pouvant influencer le développement du projet, notamment des habitats de fraie ou des espèces à statut précaire. L'étude doit également permettre à TES d'établir dans quelle mesure l'aménagement prévu est assujéti à des autorisations environnementales.

1.3 Objectifs

La caractérisation aquatique de la zone d'étude a pour objectif l'identification des composantes d'habitats ainsi que des contraintes environnementales qu'elles peuvent représenter. Plus précisément, l'étude vise à :

- Fournir une description générale du milieu aquatique;
- Documenter la bathymétrie et les particularités du littoral;
- Réaliser une caractérisation biophysique des habitats (substrat, faciès d'écoulement et végétation aquatique);
- Documenter la communauté ichthyenne incluant les espèces à statut précaire;
- Identifier les types d'habitats ainsi que leurs fonctions et valeurs écologiques.



La précision des limites et les mesures montrées sur ce document ne doivent pas servir à des fins d'ingénierie ou de délimitation foncière.
Aucune analyse foncière n'a été effectuée par un arpenteur-géomètre.

2 Méthodologie

La caractérisation aquatique de la zone d'étude a été réalisée le 26 septembre 2023 sur une distance approximative de 500 m en amont et 800 m en aval du site envisagé pour la prise d'eau et le rejet d'effluent. La zone caractérisée couvre une superficie d'environ 23,9 ha.

2.1.1 Bathymétrie et sonar à balayage latéral

La bathymétrie de la zone d'étude a été réalisée à l'aide d'une embarcation munie d'un échosondeur Humminbird (modèle *Helix9 MSI*). Une série de transects longitudinaux et perpendiculaires à la rive ont été parcourus en continu avec l'embarcation afin de couvrir l'ensemble de la zone d'étude. Parallèlement, des images acoustiques du lit du cours d'eau ont également été acquises avec la fonctionnalité de balayage latéral du sonar (*side scan*). Cette approche permet d'obtenir davantage d'informations sur la structure et les composantes du littoral.

2.1.2 Caractérisation biophysique

La caractérisation biophysique de la zone d'étude a été réalisée selon une approche visant à identifier des secteurs homogènes et des habitats distincts. Pour ce faire, la zone d'étude a été parcourue en embarcation et les données d'observation ont été saisies à l'aide d'une tablette munie d'un formulaire électronique et d'un appareil GPS pour colliger et localiser les informations. À l'intérieur de chaque section homogène, plusieurs sites d'observation et d'échantillonnage ont été relevés afin de documenter les données suivantes :

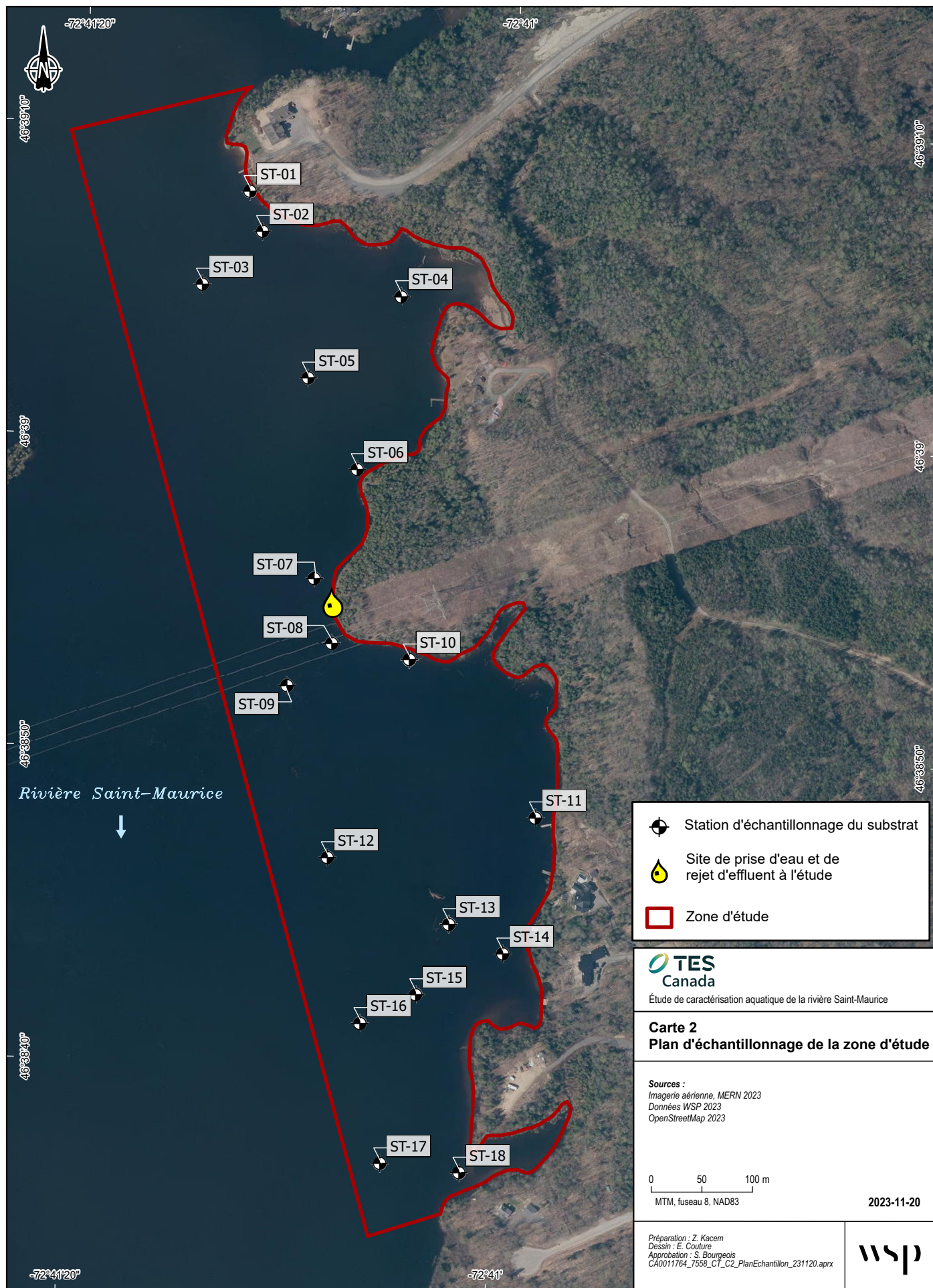
- Faciès d'écoulement;
- Profondeur d'échantillonnage;
- Types de substrat (voir tableau 1);
- Présence d'herbiers aquatiques (espèces, superficie et densité);
- Présence de sites de fraie ou d'alevinage potentiels;
- Toute autre caractéristique pertinente en ce qui a trait à l'habitat du poisson (haut-fond, débris ligneux, etc.).

L'échantillonnage du substrat a été réalisé à l'aide d'une benne Petite Ponar (ouverture de 15 cm par 15 cm). Lorsque la visibilité du fond de l'eau était réduite ou lorsque la benne ne pouvait recueillir le substrat (fond rocheux), une caméra de type GoPro fixée sur un quadrat a été utilisée pour obtenir davantage d'informations sur la nature du substrat. La carte 2 présente le plan d'échantillonnage qui a été appliqué dans le cadre de l'étude.

Tableau 1 **Classes granulométriques utilisées pour la caractérisation du substrat**

Catégorie	Classe	Taille des particules (mm)
Substrat fin	Matière organique (MO)	Non applicable
	Silt/Argile (L)	< 0,125
	Sable (S)	0,125 - 5
Substrat moyen	Gravier (V)	5 - 40
	Caillou (C)	40 - 80
Substrat grossier	Galet (G)	80 - 250
	Bloc (B)	250 - 500
	Gros bloc (Bx)	> 500
	Roche mère (Rm)	Non applicable

Sources : Adapté de Boudreault, 1984 et de Malavoi et Souchon, 2002.



La précision des limites et les mesures montrées sur ce document ne doivent pas servir à des fins d'ingénierie ou de délimitation foncière.
Aucune analyse foncière n'a été effectuée par un arpenteur-géomètre.

2.1.3 Communauté ichthyenne et habitats documentés

La communauté ichthyenne dans la rivière Saint-Maurice étant déjà bien documentée, aucun inventaire à ce sujet n'a été effectué dans la zone d'étude. Une recherche littéraire a été réalisée sur les poissons du secteur et une demande d'information faunique a été soumise au ministère de l'Environnement, de la Lutte contre les changements climatiques, de la Faune et des Parcs (MELCCFP). La demande portait spécifiquement sur les espèces de poissons répertoriées ainsi que les habitats du poisson documentés historiquement dans ce secteur de la rivière Saint-Maurice.

La carte interactive des occurrences d'espèces en situation précaire du Centre de données sur le patrimoine naturel du Québec (CDPNQ) a été consultée en novembre 2023 afin d'obtenir les données d'occurrences des espèces fauniques menacées, vulnérables ou susceptibles d'être ainsi désignées dans un rayon de 5 km de la zone d'étude.

Une consultation des données disponibles pour la zone d'étude a également été effectuée à l'aide de la cartographie des habitats fauniques désignés du MELCCFP (2023a) et de la carte interactive des aires protégées du MELCCFP (2023b).

2.1.4 Types et fonctions d'habitats

L'identification des types d'habitats et l'évaluation des fonctions y étant associées pour les poissons et les mulottes ont été réalisées sur la base des observations effectuées dans la zone d'étude ainsi que des données existantes obtenues. Les types d'habitats identifiés ont été évalués selon les fonctions qu'ils peuvent remplir en termes de reproduction, d'alevinage et d'abri, d'alimentation et de migration. Les principaux critères utilisés pour l'identification des différentes fonctions étaient le type de faciès d'écoulement, le substrat, la profondeur ainsi que la présence de végétation aquatique et de débris ligneux.

L'identification des types d'habitats de fraie potentiels a été rendue possible par l'intermédiaire des composantes d'habitats documentées, des espèces de poissons répertoriées dans la zone d'étude (liste fournie par le MELCCFP, annexe A) ainsi que par la définition des guildes d'appartenance du tableau 2 suivant.

Tableau 2 Principales guildes reliées aux stratégies de reproduction des poissons

Guilde	Définition
Pélagophile	Ponte effectuée en pleine eau. Les œufs dérivent avec le courant.
Lithophile	Requiert un substrat minéral (gravier, caillou, etc.) pour déposer les œufs.
Phytophile	Requiert un substrat végétal pour déposer les œufs.
Phytolithophile	Requiert un substrat minéral ou végétal pour déposer les œufs.

Source : Adapté de La Violette et coll. (2003)

3 Résultats

3.1 Description générale du secteur

La zone à l'étude est située à l'extérieur des limites du périmètre urbain de la ville de Shawinigan, dans une aire d'affectation agroforestière (Ville de Shawinigan, 2023). Un barrage hydroélectrique est présent à près de 4 km en aval de la zone d'étude (centrale du Rocher-de-Grand-Mère), ce qui modifie l'écoulement de la rivière Saint-Maurice en amont pour former un réservoir de plusieurs kilomètres de longueur.

La zone d'étude est située dans un contexte relativement naturel avec une bande riveraine de forêt mixte mature toutefois caractérisée par une influence anthropique. Les rives de la rivière sont occupées par quelques habitations aux berges anthropisées (enrochements et défrichage). De plus, une ligne de transport d'électricité à haute tension traverse la rivière, ce qui crée une zone caractérisée par une absence d'arbres et un enrochement riverain au niveau de l'emprise. Le milieu aquatique est quant à lui utilisé comme espace de villégiature servant pour la baignade, les bateaux, la pêche, etc.

3.1.1 *Bathymétrie et sonar à balayage latéral*

La bathymétrie de la zone d'étude présente un large spectre de profondeurs allant jusqu'à 37 m à son maximum enregistré au niveau du chenal, dans la portion nord de la zone d'étude. Le profil bathymétrique du secteur présente deux principaux plateaux. Le premier est peu profond, entre 0 et 4 m, et s'étend de la rive jusqu'à une distance qui varie de 10 à 130 m vers le large. On observe ensuite un escarpement qui descend jusqu'à environ 8 m de profondeur dans la section sud et jusqu'à plus de 37 m dans la section nord. Au pied de l'escarpement, débute le second plateau qui représente le thalweg de la rivière Saint-Maurice. La carte 3 présente la bathymétrie de la zone d'étude, notamment.

Les images obtenues à l'aide du sonar à balayage latéral ont permis de préciser globalement les types de substrats et les composantes dans la colonne d'eau ou sur le littoral de la zone d'étude. Des extraits de ces images sont présentés à l'annexe B.

L'analyse des images permet d'identifier un substrat fin répandu à l'ensemble des baies intérieures nord et sud. Également, la présence de nombreux herbiers et débris ligneux, non visibles en surface, a été détectée le long des rives. Au niveau du site de la prise d'eau et de rejet d'effluent, la composition du rivage se compose de substrat rocheux qui se poursuit en profondeur. Pour ce qui est de la zone de forte pente localisée au nord du secteur d'étude, entre le plateau du littoral riverain et le thalweg, elle est comblée par un substrat grossier qui semble être de la roche mère. Ces observations sont confirmées et détaillées par les échantillonnages ponctuels présentés au tableau 3.

3.1.2 *Caractérisation biophysique*

De manière générale, le faciès d'écoulement observé dans la zone d'étude représente un large chenal lentique caractérisé par d'importantes profondeurs et un courant relativement faible. Le substrat est majoritairement fin avec une dominance de matière organique et de limon. Un substrat plus grossier ou de roche mère est également présent dans les secteurs escarpés du lit de la rivière ou au niveau du littoral riverain de l'emprise de ligne électrique. Des petits bras morts et fonds de baies au courant nul et qui s'apparentent à des étangs sont présents à certains endroits davantage isolés le long de la rive. Les secteurs de rives isolés et un haut-fond situé au sud constituent les endroits où on retrouve des débris ligneux.

Sur l'ensemble de la zone d'étude, il a été possible de discerner trois types d'habitats distincts : 1) un littoral riverain de faible profondeur avec une végétation aquatique au niveau des baies, bras morts et du haut-fond 2) une zone intermédiaire de profondeur modérée avec un certain escarpement vers le large et 3) un chenal et ses secteurs adjacents en profondeur. Le tableau 3 présente les différentes composantes biophysiques des sites d'échantillonnage en fonction des types d'habitats observés tandis que l'annexe C présente des photographies des habitats relevés. La bathymétrie, les résultats d'échantillonnage du substrat et les composantes d'habitats caractérisées sont, pour leur part, présentés à la carte 3.

Tableau 3 Résultats de caractérisation selon les types d'habitats identifiés

Station d'échantillonnage	Type d'habitat	Composante d'habitat			Observation
		Profondeur (m)	Faciès d'écoulement	Substrat	
ST-01	Littoral riverain	1,5	Chenal lentique	Sable et limon	-
ST-02		4,5		Matière organique et limon	-
ST-04		3,0		Limon et matière organique	-
ST-06		3,0		Caillou, gravier et roche mère	Roche mère en rive
ST-08		2,5		Gravier	-
ST-10		1,0		Matière organique	Présence de débris ligneux et végétation aquatique
ST-11		1,5		Matière organique	Présence de végétation aquatique
ST-13		0,7		Matière organique	Haut-fond avec troncs d'arbre
ST-14		1,1		Matière organique	Présence de végétation aquatique
ST-15		2,0		Matière organique	Présence de végétation aquatique
ST-18		1,0		Sable et limon	Présence de végétation aquatique
ST-03	Zone intermédiaire	4,0	Chenal lentique	Matière organique	-
ST-05		8,5		Matière organique	-
ST-09		9,0		Matière organique et limon	Présence d'une mulette dans la benne
ST-12		8,0		Matière organique	Substrat avec débris végétaux
ST-07	Chenal	15,0		Caillou et roche mère	-
ST-16		12,0		Matière organique et limon	-
ST-17		15,0		Roche mère	-

3.1.2.1 Littoral riverain

Le littoral riverain est marqué par une faible profondeur d'eau (0-4 m), une vitesse de courant lente, voire nulle et un substrat majoritairement fin (matière organique, limon et sable). Avec le courant de la rivière, des débris ligneux s'accumulent dans cet habitat à proximité des rives tandis que le milieu riverain apporte également de la matière ligneuse à l'habitat, ce qui globalement vient diversifier le milieu et fournir des abris. Quelques petits quais anthropiques modifient aussi des zones localisées du littoral près de la rive. Cet habitat est également caractérisé par de nombreux herbiers aquatiques composés de végétation submergée ainsi que flottante.

Baie nord

Le secteur riverain au nord de la zone d'étude (appelé baie nord) est d'une largeur qui varie entre 30 et 40 m et possède une pente progressive continue vers les profondeurs. La confluence d'un petit cours d'eau dans le fond de la baie est caractérisée par une forte densité de quenouilles (*Typha* sp.) tandis qu'un herbier adjacent de densité modérée et composé de rubanier (*Sparganium* sp.), de grand nénuphar jaune (*Nuphar variegata*) et de potamot (*Potamogeton* sp.) longe la rive sur plus de 200 m. Un autre herbier aquatique composé des mêmes espèces et de densité similaire longe la rive nord de la baie sur environ 100 m de long. Plusieurs arbres morts apportent des structures servant d'abris dans ce secteur. Le substrat est très fin dans la baie avec de la matière organique et du limon (stations ST-02 et ST-04) alors qu'il est relativement similaire vers l'amont, mais avec aussi du sable (station ST-01). Juste au nord du site potentiel de prise d'eau et de rejet d'effluent, la pente est abrupte et on retrouve un substrat grossier formé de caillou, gravier et roche mère (station ST-06). Cette dernière section correspond davantage à une zone d'arrachement qu'à une zone de dépôt, probablement en raison de la forte pente en bordure de rive et de l'exposition au courant venant de l'ouest dans ce secteur de la rivière.

Baie sud

Le secteur riverain au sud (appelé baie sud) forme un vaste plateau qui s'étend sur plus de 130 m vers le chenal. Quatre herbiers distincts se trouvent dans ce secteur le long de la rive ainsi qu'au niveau d'un haut-fond dans la portion sud, de manière éparse ou étant plutôt dense. Ces derniers sont constitués des différentes espèces que sont le rubanier sp., le grand nénuphar jaune, le petit nénuphar jaune (*Nuphar microphylla*) et le potamot sp. Le haut-fond au sud est non seulement un site colonisé par la végétation aquatique, mais est aussi un lieu d'accumulation de plusieurs arbres morts qui y restent piégés. Le substrat de la baie sud est exclusivement formé de matière organique à l'exception du secteur du site potentiel de prise d'eau et de rejet d'effluent où on retrouve du gravier et un substrat rocheux grossier à proximité en rive (station ST-08). Cette section est davantage exposée au courant de la rivière contrairement au reste de la baie qui est davantage protégé et où a lieu une sédimentation.

Bras morts

Deux bras morts sont présents dans la baie sud, soit un dans la portion nord de la baie et l'autre, à l'extrême sud. Ces derniers sont très peu profonds ($\leq 1,0$ m) et la vitesse du courant y est nulle. Ces milieux sont colonisés par une dense végétation aquatique composée notamment de rubanier sp., de gros nénuphar jaune et de sagittaire (*Sagittaria* sp.). Le substrat y est fin et contient du sable et du limon (station ST-18).

3.1.2.2 Zone intermédiaire

La zone intermédiaire est un habitat de profondeur modérée, soit entre 4 et 15 m, situé entre le littoral riverain et le chenal. Il est caractérisé par un certain escarpement (pente) menant vers les profondeurs et possède un substrat variable selon les secteurs, fort probablement en lien avec les niveaux d'exposition au courant et d'escarpement du littoral. En effet, on retrouve du caillou et de la roche mère (station ST-07), de la matière organique et du limon (station ST-09) ou uniquement de la matière organique (stations ST-12, ST-16 et ST-17). Il est à noter qu'une mulette a été trouvée dans les sédiments de la station ST-09 lors de l'échantillonnage du substrat à l'aide de la benne. La mulette n'a pu être identifiée au niveau de l'espèce.

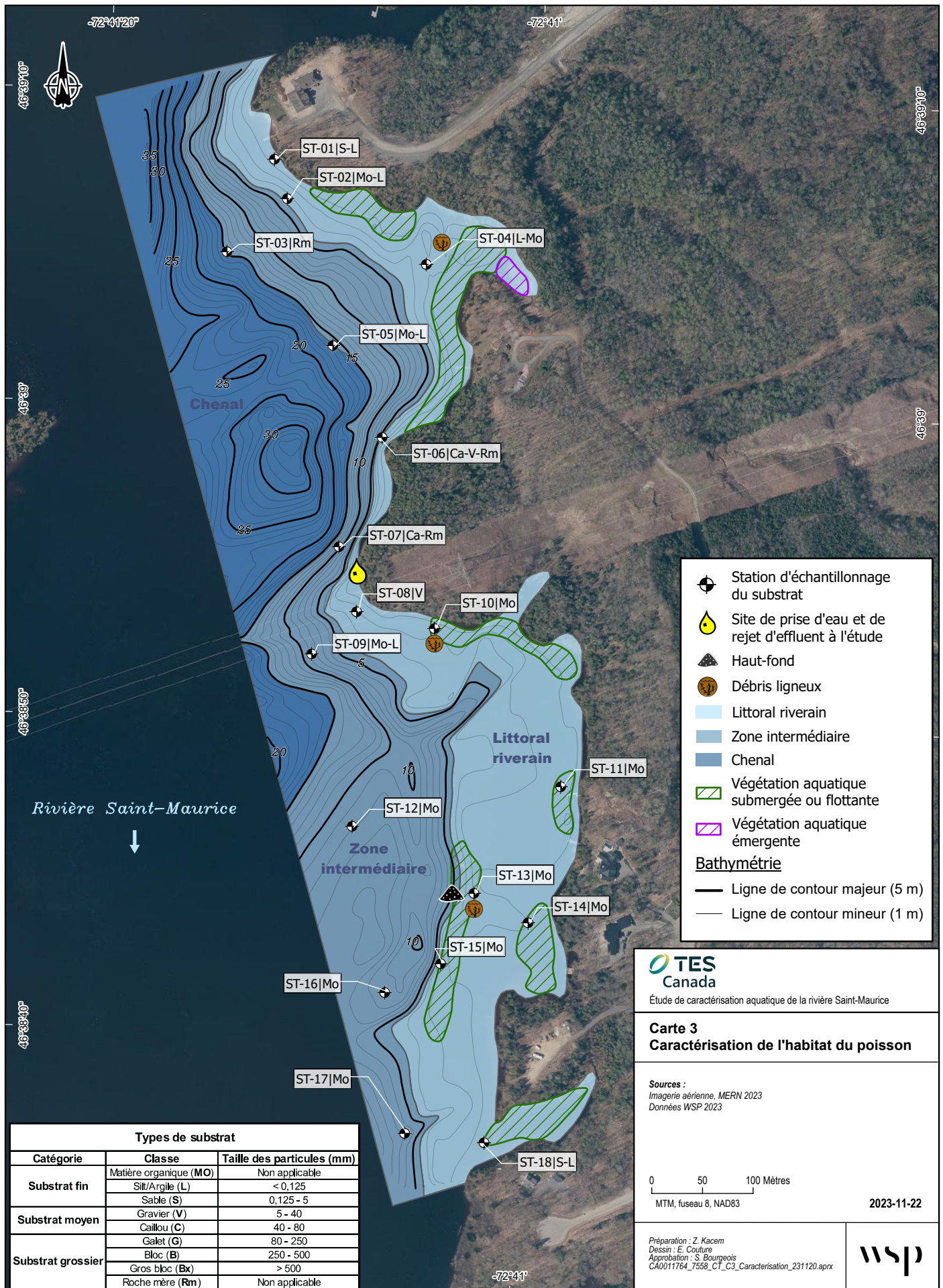
3.1.2.3 Chenal

L'habitat du chenal en est un de profondeurs, entre 15 et 37 m, et davantage exposé au courant. Dans la zone d'étude, cet habitat se retrouve principalement dans la portion nord qui est plus profonde et escarpée que le secteur sud. Le substrat y est varié avec de la roche mère (station ST-03) et de la matière organique et limon (ST-05), au même titre que pour la zone intermédiaire, selon l'exposition au courant.

3.1.3 Communauté ichthyenne et habitats documentés

3.1.3.1 Communauté ichthyenne

Quarante-cinq espèces de poissons sont documentées dans l'ensemble de la rivière Saint-Maurice et un de ses affluents, la rivière Shawinigan (MELCCFP, 2023c). Toutefois, de manière plus spécifique, 22 espèces sont répertoriées dans le secteur de la zone d'étude selon le document fourni par le MELCCFP en guise de réponse à une demande d'information faunique reçue le 26 octobre 2023 (voir annexe A). Similairement, en amont du barrage de la ville de Grand-Mère où se trouve la zone d'étude, Saint-Jacques et Richard (2002) ont dénombré une douzaine d'espèces qui figurent toutes dans le registre du MELCCFP (annexe A). Le tableau 4 présente les espèces recensées dans le secteur. À titre indicatif, la guildes de stratégie de reproduction associée à chacune des espèces a aussi été identifiée.



La précision des limites et les mesures montrées sur ce document ne doivent pas servir à des fins d'ingénierie ou de délimitation foncière. Aucune analyse foncière n'a été effectuée par un arpenteur-géomètre.

Tableau 4 **Espèces potentiellement présentes dans la zone d'étude et guildes de reproduction**

Espèce ¹	Guildes de reproduction ²				
	Lithophile		Phytolithophile	Phytophile	Pélagophile
	Eau vive	Eau calme			
Anguille d'Amérique (<i>Anguilla rostrata</i>)			-		
Meunier noir (<i>Catostomus commersoni</i>)	•	•			
Achigan à petite bouche (<i>Micropterus dolomieu</i>)		•			
Barbotte brune (<i>Ameiurus nebulosus</i>)			•		
Crapet de roche (<i>Ambloplites rupestris</i>)		•			
Crapet soleil (<i>Lepomis gibbosus</i>)		•			
Doré jaune (<i>Sander vitreus</i>)	•				
Grand brochet (<i>Esox Lucius</i>)				•	
Maskinongé (<i>Esox masquinongy</i>)				•	
Méné à nageoires rouges (<i>Luxilus cornutus</i>)		•			
Méné jaune (<i>Notemigonus crysoleucas</i>)				•	
Méné à queue tachetée (<i>Notropis hudsonius</i>)		•			
Méné émeraude (<i>Notropis atherinoides</i>)					•
Mulet à cornes (<i>Semotilus atromaculatus</i>)		•			
Naseux noir de l'est (<i>Rhinichthys atratulus</i>)	•				
Omisco (<i>Percopsis omiscomaycus</i>)					
Ouitouche (<i>Semotilus corporalis</i>)	•				
Perchaude (<i>Perca flavescens</i>)				•	
Raseux-de-terre noir (<i>Etheostoma nigrum</i>)		•			
Fondule barré (<i>Fundulus diaphanus</i>)				•	
Fouille-roche zébré (<i>Percina caprodes</i>)		•	•		
Lamproie de l'Est (<i>Lamprolaima appendix</i>)	•				

Notes : ¹ Informations obtenues dans le cadre d'une demande auprès du MELCCFP (annexe A)

² Informations au sujet des guildes de reproduction adaptées de La Violette et coll. (2003) et Desroches et Picard (2013)

Parmi la liste des espèces répertoriées dans le secteur de la zone d'étude (tableau 4), une seule espèce possède un statut précaire, l'anguille d'Amérique (*Anguilla rostrata*). Bien que l'espèce ne soit pas incluse dans la liste des espèces en péril au Canada, elle est considérée comme menacée par le Comité sur la situation des espèces en péril au Canada (COSEPAC, 2012) et est inscrite à la liste des espèces susceptibles d'être désignées menacées ou vulnérables au Québec (MELCCFP, 2023b). L'anguille d'Amérique a la particularité d'être catadrome et côtoie les affluents du Saint-Laurent pour y croître durant le stade juvénile qui peut durer plus de 20 ans (COSEPAC, 2012). De plus, l'anguille a la réputation de pouvoir franchir des obstacles jugés infranchissables pour la plupart des autres poissons en se déplaçant au niveau des rives, ce qui expliquerait sa présence dans la zone d'étude.

Concernant la carte interactive des occurrences d'espèces en situation précaire du CDPNQ, aucune mention n'existe dans un rayon de 5 km de la zone d'étude (voir annexe A).

3.1.3.2 Habitats

Selon les informations reçues du MELCCFP, il y a des habitats de reproduction d'achigan à petite bouche (*Micropterus dolomieu*), de barbotte brune (*Ameiurus nebulosus*), de doré jaune (*Sander vitreus*) et de meunier noir (*Catostomus commersoni*) dans le secteur de la zone d'étude. Aucune aire protégée ne se trouve à l'intérieur ou à proximité de la zone d'étude (MELCCFP, 2023b).

3.1.4 Types et fonctions d'habitats

Les types d'habitats identifiés dans la zone d'étude sont présentés à la section 3.1.2 de pair avec les résultats de caractérisation.

Les fonctions d'habitats du poisson ont été évaluées selon les composantes d'habitats relevées dans la zone d'étude, les espèces de poissons répertoriées dans le secteur ainsi que leur guildes de reproduction (tableau 4). Les sections suivantes présentent une évaluation du potentiel des habitats à l'étude à fournir des fonctions de reproduction, d'alevinage et d'abris, d'alimentation et de migration.

3.1.4.1 Reproduction

Les données obtenues du MELCCFP font état de sites de reproduction pour l'achigan à petite bouche, la barbotte brune, le doré jaune et le meunier noir dans la zone d'étude. Outre cette information, les différentes guildes de reproduction de la communauté ichtyenne documentée indiquent que les habitats recherchés pour la fraie requièrent un substrat minéral (ex. achigan à petite bouche et meunier noir). De tels substrats ont été échantillonnés à quelques stations dans le secteur nord de la zone d'étude où un substrat rocheux a été relevé à proximité de certaines rives ainsi que du site potentiel de prise d'eau et de rejet d'effluent. Des habitats de reproduction pour les espèces lithophiles d'eau calme sont présents dans les trois types d'habitats identifiés dans la zone d'étude par la variété de substrats offerte, bien que les zones plus en profondeur ne soient pas nécessairement propices à la fraie. De plus, malgré le fait que le doré jaune ait des sites de reproduction documentés dans le secteur, aucun habitat d'eau vive typique d'un habitat de fraie du doré n'a été identifié dans la zone d'étude. Le potentiel de fraie pour les espèces lithophiles est donc jugé de valeur modérée en eau calme et faible en eau vive.

Le deuxième élément important ressortant des guildes de reproduction est l'utilisation de la végétation aquatique pour la fraie. Or, cette composante d'habitat se retrouve abondamment dans le littoral riverain de la zone d'étude, mais principalement sous forme d'herbiers submergés ou flottants et dans une moindre mesure, de végétation émergente (quenouille, sagittaire). Il est donc évalué que les herbiers émergents relevés peuvent offrir des structures pertinentes pour des espèces phytophiles comme la perchaude et le grand brochet, mais que ceux-ci ne sont présents que dans quelques baies ou bras morts. Le potentiel de fraie pour les espèces phytophiles est donc jugé de valeur modérée.

3.1.4.2 Alevinage et abri

Une aire d'alevinage est caractérisée par la présence de refuges contre les prédateurs et de nourriture en abondance afin d'assurer la sécurité des jeunes poissons (Lafond, 2011). Les éléments recherchés dans le milieu aquatique pour remplir cette fonction est la présence d'abris sous forme de pierres, de branches mortes, d'arbres submergés ou de plantes aquatiques. Ces dernières ont le double avantage d'offrir un couvert de protection et une source de nourriture intéressante, en dissimulant divers organismes aquatiques (Lafond, 2011).

Dans la zone d'étude, plusieurs habitats sont propices à une fonction d'alevinage et d'abri. À cet égard, le littoral riverain fournit des zones peu profondes, de nombreux herbiers submergés ainsi qu'une multitude d'abris sous forme de troncs d'arbres et autres débris ligneux accumulés à proximité des rives ou sur le haut-fond de la baie sud. Plus en profondeur, au niveau du chenal, se trouve quelques fosses dans la portion nord de la zone d'étude. Ces habitats sont prisés par des espèces de profondeur comme le doré jaune qui peut s'y reposer. Il est donc possible d'affirmer que la zone d'étude constitue globalement un habitat d'alevinage et d'abris au fort potentiel et donc de valeur élevée.

3.1.4.3 Alimentation

Les habitats reliés à l'alimentation des poissons varient selon la saison, l'espèce et la classe d'âge des individus (Gouvernement du Québec, 2023a). Les algues, les macro-invertébrés, les insectes, les vers, les crustacés, les amphibiens et d'autres poissons sont des exemples du régime alimentaire des espèces de poissons qu'on retrouve dans la rivière Saint-Maurice. Au niveau du littoral riverain, les nombreux herbiers peuvent héberger des microorganismes et servir de substrat pour les algues, ce qui représente des sources de nourritures pour des poissons fourrages. De plus, comme des individus juvéniles y trouvent refuge, les herbiers vont servir pour l'alimentation de prédateurs comme le grand brochet et la perchaude qui vont y chasser à l'affut.

Les milieux plus profonds et vaseux, comme ceux retrouvés dans la zone d'étude, sont aussi fréquentés par plusieurs poissons dont la barbotte brune et le meunier noir pour leur abondance en macro-invertébrés benthiques (crustacés, oligochètes, etc.). Similairement, le substrat rocheux existant dans le littoral riverain, la zone intermédiaire et le chenal offre aussi des interstices hébergeant de multiples invertébrés et insectes pouvant servir à l'alimentation de plusieurs poissons. Il est donc possible d'affirmer que les trois types d'habitats identifiés contiennent des secteurs propices à l'alimentation des poissons. Ainsi, par la multitude d'habitats, d'herbiers aquatiques, de profondeurs et de substrats pouvant héberger différents organismes, la zone d'étude est considérée comme un habitat d'alimentation de valeur élevée.

3.1.4.4 Migration

La zone d'étude se situe à quelques kilomètres en amont du barrage de la centrale du Rocher-de-Grand-Mère qui constitue une barrière à la migration des poissons vers l'amont de la rivière Saint-Maurice. En ce sens, la migration sur la rivière est déjà compromise par cet ouvrage. Toutefois, la zone d'étude servira aux déplacements locaux des poissons du secteur tout comme la migration potentielle de ces derniers vers les territoires et tributaires situés en amont. Dans ce contexte, la zone d'étude est globalement évaluée comme étant un habitat de migration de valeur faible.

3.1.4.5 Habitat de mulettes

Les espèces de mulettes sont reconnues pour fréquenter des cours d'eau au substrat soit sablonneux, graveleux, rocheux ou vaseux (Desroches et Picard, 2013). Dans la présente étude, une seule mulette a été observée, et ce, à la station ST-09 à proximité du site potentiel de prise d'eau et de rejet d'effluent où un substrat de matière organique et de limon a été documenté à une profondeur de 9 m. Étant donné la présence de divers substrats dans la zone d'étude, d'une variété de profondeurs et d'un degré variable d'exposition au courant, il est fort probable qu'une communauté de mulettes y vive, selon les particularités d'habitats préférentiels spécifiques aux espèces. Toutefois, il importe de préciser que les mulettes dépendent de certains poissons pour leur stade larvaire et donc pour compléter leur cycle vital. En présence du barrage situé en aval de la zone d'étude, il apparaît que des espèces de poissons susceptibles d'héberger des larves de mulettes n'ont pas nécessairement accès à la zone d'étude et donc, que certaines espèces de mulettes sont peu probables de s'y retrouver. Par exemple, une espèce à statut précaire comme l'obovarie olivâtre (*Obovaria olivaria*) ne risque pas d'être présente dans le secteur comme elle dépend de l'esturgeon jaune (*Acipenser fulvescens*) pour son cycle vital et que ce dernier n'a pas accès à la zone d'étude en raison du barrage en aval qui fait obstacle à sa migration. Malgré ce constat et étant donné la présence d'habitats potentiels ainsi que la documentation d'une mulette dans la zone d'étude, cette dernière est évaluée comme ayant une valeur modérée comme habitat pour ces mollusques bivalves.

À la lumière des différents types d'habitats identifiés dans le cadre des travaux de caractérisation, le tableau 5 suivant présente un résumé des fonctions d'habitats du poisson et de mulette évaluées pour la zone d'étude.

Tableau 5 **Résumé de l'évaluation des fonctions d'habitats du poisson et de moule**

Fonctions		Types d'habitats		
		Littoral riverain	Zone intermédiaire	Chenal
Fraie	Lithophile – Eau calme	Modéré	Modéré	Faible
	Lithophile – Eau vive	Faible	Faible	Faible
	Phytophile	Élevé	Faible	Faible
	Phytolithophile	Élevé	Faible	Faible
	Pélagophile	Faible	Modéré	Modéré
Alevinage et abri		Élevé	Faible	Modéré
Alimentation		Élevé	Élevé	Élevé
Migration		Faible	Faible	Faible
Habitat de moule		Modéré	Modéré	Modéré

4 Bilan des résultats

Dans le cadre du présent mandat, différentes composantes d'intérêt ont été identifiées dans la zone d'étude en ce qui concerne les habitats aquatiques, les fonctions qu'ils représentent ainsi que les organismes qui fréquentent potentiellement ces habitats.

Trois types d'habitats aquatiques ont été identifiés dans la zone d'étude : 1) un littoral riverain avec une végétation aquatique, 2) une zone intermédiaire en pente et menant vers les profondeurs et 3) un chenal en profondeur. Ces différents habitats représentent globalement des fonctions de fraie de valeur modérée, d'alevinage et d'abri ainsi que d'alimentation de valeur élevée, et de migration de valeur faible.

De plus, 22 espèces de poissons sont documentées historiquement dans le secteur de la zone d'étude, notamment l'anguille d'Amérique, une espèce considérée comme menacée par le COSEPAC (2012) et qui est inscrite à la liste des espèces susceptibles d'être désignées menacées ou vulnérables au Québec (MELCCFP, 2023b). Parmi les espèces recensées se trouvent également des espèces d'intérêt pour la pêche récréative comme l'achigan à petite bouche, le doré jaune, le grand brochet, le maskinongé, la perchaude et l'omble de fontaine, ainsi que de nombreux poissons fourrages.

Plus spécifiquement, en ce qui concerne le site à l'étude pour la prise d'eau et le rejet d'effluent, au niveau de l'emprise de la ligne de transport d'énergie, la caractérisation du milieu a permis de préciser les particularités des habitats de ce secteur. Cette section de la rivière présente un habitat de littoral riverain plutôt étroit et sans végétation aquatique. De plus, le secteur est caractérisé par un substrat rocheux à proximité de la rive et par une pente modérée du littoral vers la zone intermédiaire et le chenal où se trouve un substrat soit rocheux ou de sédiments fins composés de matière organique et de limon. Une moule y a d'ailleurs été observée dans un échantillon de substrat, ce qui tend à démontrer que ce secteur constitue un habitat propice pour ces mollusques. Le secteur représente un potentiel d'habitat considéré comme modéré pour la fraie d'espèces lithophiles d'eau calme, faible pour les espèces lithophiles d'eau vive, faible pour l'alevinage et l'abri étant donné l'absence de végétation ou de débris ligneux, élevé pour l'alimentation, et faible pour la migration. En retour, des travaux dans ce secteur pourraient avoir des effets directs (perte d'accès localisée) sur les habitats concernés ou indirects (ex. sédimentation) sur les habitats en aval, notamment ceux d'intérêt pour l'alevinage et l'alimentation des poissons.

Des travaux dans l'habitat du poisson requièrent typiquement des autorisations des autorités réglementaires. Dans le contexte des visées du projet de TES, en l'occurrence l'installation d'une prise d'eau et d'un rejet d'effluent dans la rivière Saint-Maurice, les autorisations types du MELCCFP (demande d'autorisation ministérielle) en vertu de l'article 22 de la LQE et de l'article 128.7 de la *Loi sur la conservation et la mise en valeur de la faune*, du ministère Pêches et Océans Canada (demande d'examen) en vertu de l'article 35 de la *Loi sur les pêches* et du ministère Transports Canada en vertu de la *Loi sur les eaux navigables canadiennes* seront applicables. La présence d'une espèce à statut précaire (l'anguille d'Amérique) pourrait également impliquer, si pertinent, des mesures spécifiques de protection, mais officiellement, l'espèce ne figure pas à l'annexe 1 de la *Loi sur les espèces en péril* (fédérale) ni à la liste des espèces protégées par la *Loi sur les espèces menacées ou vulnérables* (provinciale).

Enfin, bien que le site visé pour l'installation de la prise d'eau et du rejet d'effluent présente des contraintes environnementales alors qu'il est utilisé par les poissons et les moules, dans le contexte global de la zone d'étude, le site en question présente une valeur écologique moindre que d'autres secteurs observés à proximité et comportant des composantes d'habitat à forte valeur écologique tels les herbiers aquatiques identifiés dans l'habitat du littoral riverain. De plus, le secteur à l'étude se trouve à proximité d'une forte pente au niveau du littoral où il est possible d'atteindre une certaine profondeur à une distance optimale, si requis.

Références bibliographiques

- BOUDREAULT, A. 1984. *Méthodologie utilisée pour la photo-interprétation des rivières à saumon de la Côte-Nord*. Mandat réalisé par Gilles Shooner inc. Pour le ministère du Loisir, de la Chasse et de la Pêche. 26 p.
- COMITÉ SUR LA SITUATION DES ESPÈCES EN PÉRIL AU CANADA (COSEPAC). 2012. *Évaluation et Rapport de situation du COSEPAC sur l'anguille d'Amérique (Anguilla rostrata) au Canada*. Comité sur la situation des espèces en péril au Canada. Ottawa. xiii + 127 p.
- DESROCHES, J-F. ET I. PICARD. 2013. *Poissons d'eau douce du Québec et des maritimes*, éditions Michel Quintin, 470 pages.
- LAFOND, J.F. 2011. *L'aménagement de plaines inondables comme mesure de compensation de l'habitat du poisson : analyse des pratiques actuelles*. Université de Sherbrooke, 67p + annexes.
- GOVERNEMENT DU CANADA. 2023. *Loi sur les espèces en péril*. L.C. 2002, ch. 29, à jour au 31 octobre 2023, Gouvernement du Canada.
- GOVERNEMENT DU QUÉBEC. 2023a. *Habitats et besoins fondamentaux des espèces*. [En ligne], <https://www.quebec.ca/agriculture-environnement-et-ressources-naturelles/faune/gestion-faune-habitats-fauniques/habitats-fauniques/besoins-fondamentaux-especes>. Consulté en novembre 2023.
- GOVERNEMENT DU QUÉBEC. 2023b. *Liste des espèces fauniques menacées, vulnérables ou susceptibles d'être désignées comme menacées ou vulnérables*. [En ligne] pour consultation à partir de : <https://www.quebec.ca/agriculture-environnement-et-ressources-naturelles/faune/gestion-faune-habitats-fauniques/especes-fauniques-menacees-vulnerables/liste>.
- LA VIOLETTE, N., D. FOURNIER, P. DUMONT ET Y. MAILHOT. 2003. *Caractérisation des communautés de poissons et développement d'un indice d'intégrité biotique pour le fleuve Saint-Laurent, 1995-1997*. Société de la faune et des parcs du Québec, Direction de la recherche sur la faune, 237 pages.
- MALAVOI J.R., SOUCHON Y. 2002. *Description standardisée des principaux faciès d'écoulement observables en rivière : clé de détermination qualitative et mesures physiques*. Bulletin français de pêche piscicole, 365/366, p 357-372.
- MINISTÈRE DE L'ENVIRONNEMENT, DE LA LUTTE CONTRE LES CHANGEMENTS CLIMATIQUES, DE LA FAUNE ET DES PARCS (MELCCFP). 2023a. *Carte interactive Forêt ouverte*. [En ligne], <https://www.foretouverte.gouv.qc.ca/>. Consultée en novembre 2023.
- MINISTÈRE DE L'ENVIRONNEMENT, DE LA LUTTE CONTRE LES CHANGEMENTS CLIMATIQUES, DE LA FAUNE ET DES PARCS (MELCCFP). 2023b. *Carte interactive des aires protégées du Québec*. [En ligne], http://www.environnement.gouv.qc.ca/biodiversite/aires_protegees/carte-interactive.htm. Consultée en juillet 2022.

MINISTÈRE DE L'ENVIRONNEMENT, DE LA LUTTE CONTRE LES CHANGEMENTS CLIMATIQUES, DE LA FAUNE ET DES PARCS (MELCCFP). 2023c. *La diversité des poissons. Bassin versant de la rivière Saint-Maurice*. [En ligne], https://www.environnement.gouv.qc.ca/poissons/st-maurice/riviere_st-maurice.asp. Consulté en novembre 2023.

SAINT-JACQUES ET RICHARD. 2002. *Le bassin de la rivière Saint-Maurice : les communautés ichtyologiques et l'intégrité biotique du milieu*, 1996. Ministère de l'Environnement Gouvernement du Québec, 62p + annexes.

VILLE DE SHAWINIGAN. 2023. *Portail cartographique – Ville de Shawinigan*. Carte interactive. [En ligne], <https://jmap.shawinigan.ca/shawiniganalacarte/>. Consultée en août 2023.

ANNEXE

A

RÉSULTATS DE DEMANDE
D'INFORMATION AU MELCCFP
ET RAPPORT D'EXTRACTION
DE LA CARTE INTERACTIVE
DU CDPNQ

Kacem, Zaccaria

De: Perreault, René (04-DGFa) <Rene.Perreault@mffp.gouv.qc.ca>
Envoyé: 26 octobre 2023 09:20
À: Kacem, Zaccaria
Objet: RE: Demande d'information faunique-DF-202310181120921



Bonjour,

Vous nous avez fait parvenir une demande d'information faunique en date du 2023-10-18, pour le projet « Caractérisation du littoral - Rivière St-Maurice ». Vous trouverez ci-joint les données fauniques disponibles dans nos bases de données à ce sujet. Les habitats fauniques et les données du Centre de données sur le patrimoine naturel du Québec (CDPNQ) seront envoyés séparément par M. Yves Robitaille.

Habitats de reproduction du poisson

Selon le peu d'information disponible, il y aurait des habitats naturelles de reproduction d'achigan, barbotte brune, doré jaune et de meunier noir dans ce secteur. Selon la nature des travaux, des inventaires pourraient s'avérer nécessaires pour documenter la présence potentielle de site de fraie.

Liste des espèces répertoriées

Selon les données actuellement disponibles, voici les espèces répertoriées à proximité dans la rivière Saint-Maurice et les environs.

- Achigan à petite bouche
- Anguille d'Amérique
- Barbotte brune
- Crapet de roche
- Crapet-soleil
- Doré jaune
- Fondule barré
- Fouille-roche zébré
- Grand brochet
- Lamproie de l'Est
- Maskinongé
- Méné à nageoires rouges
- Méné à tache noire
- Méné émeraude
- Méné jaune
- Meunier noir
- Mulet à cornes
- Naseux noir de l'Est
- Omisco
- Ouitouche
- Perchaude
- Raseux-de-terre noir

Des espèces de poissons non répertoriées peuvent être présentes dans le secteur et des inventaires pourraient s'avérer nécessaires.

Période de réalisation pour les travaux dans l'habitat du poisson

En raison des espèces présentes dans le secteur, la période de réalisation pour les travaux dans l'habitat du poisson est du 15 juillet au 15 décembre, mais elle pourrait varier selon la nature exacte des travaux, leur localisation précise ou de nouvelles informations sur les espèces présentes.

Important :

Les données provenant de différentes sources (inventaires du Ministère ou réalisés par des tiers) sont intégrées graduellement à nos systèmes de gestion de données. Les informations consignées reflètent l'état des connaissances. Ainsi, certaines portions du territoire sont méconnues et une partie des données existantes peut ne pas encore être intégrée à nos systèmes, présenter des lacunes quant à la précision géographique ou encore, avoir besoin d'être actualisée ou davantage documentée. Par conséquent, les informations concernant un territoire particulier ne doivent pas être considérées comme étant définitives ni constituer un substitut aux inventaires requis. Pour ces raisons, **des inventaires de terrain et des caractérisations complémentaires, à la charge du demandeur, pourraient s'avérer nécessaires, selon la nature du projet.**

La présente réponse **ne constitue pas un avis faunique du ministère de l'Environnement, de la Lutte contre les changements climatiques, de la Faune et des Parcs (MELCCFP) sur l'impact du projet sur le milieu récepteur** et ne peut être interprété comme tel. **Les informations transmises doivent être utilisées uniquement pour les fins de gestion du projet concerné par la demande d'informations fauniques.** Les informations ne peuvent être diffusées, vendues, prêtées, données, échangées, distribuées ou présentées au public ou auprès d'un tiers non concerné par la présente demande sous quelque forme que ce soit (Internet, format électronique ou papier, etc.) sans une autorisation écrite du secteur concerné du ministère de l'Environnement, de la Lutte contre les changements climatiques, de la Faune et des Parcs.

En espérant que ces informations seront utiles à votre projet. Vous pouvez me contacter si des informations complémentaires vous étaient nécessaires.

Cordialement,

René Perreault

En télétravail

Technicien de la faune, Bac.Sc.

Direction de la gestion de la faune Mauricie et du Centre-du-Québec

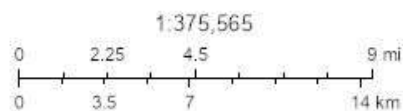
Ministère de l'Environnement, de la lutte contre les changements climatiques, de la Faune et des Parcs

100, rue Laviolette, bureau 207

Trois-Rivières (Québec) G9A 5S9

NOUVEAU: Téléphone : 819-371-6151 #701043 (réponse plus rapide par courriel)

rene.perreault@mffp.gouv.qc.ca



Occurrences floristiques

No occurrence	No d'élément	Règne	Statut au Québec	Nom latin	Nom français	Nom anglais
4 173	2 934	Plantes	Vulnérable	<i>Ionactis linariifolia</i>	Aster à feuilles de lin	Flax-leaved Aster
22 019	5 753	Plantes	Menacée	<i>Neottia bifolia</i>	Listère du Sud	Southern Twayblade

Cote de viabilité	Dernière évaluation de la cote de viabilité	Dernière observation	Précision	Latitude	Longitude	Statut canadien COSEPA
BC (Bonne à passable)	27/6/2023	2016-10-06	S (Seconde, < 150 m)			X (Aucun)
D (Faible, non viable)	27/8/2014	2011-07-21	S (Seconde, < 150 m)			X (Aucun)

Statut canadien LEP	Rang S (provincial)	Groupe taxonomique	Nombre total d'occurrences	Statut au Québec recommandé	Statut hydrique	Fiche de l'espèce	Version
X (Aucun)	S2S3	Vasculaires	29	Vulnérable	FACT	https://www.environnement.gouv.qc.ca/biodiversite/especes-designees-susceptibles/aster_linare/aster_FeuillesLinare.pdf	29/10/2023
X (Aucun)	S2	Vasculaires	35	Menacée	OBL	https://www.environnement.gouv.qc.ca/biodiversite/especes-designees-susceptibles/listere/listereSud.pdf	29/10/2023

Occurrences floristiques masquées

No occurrence	Règne	Nom français	Version	Commentaire	Demande d'information
22 142	Plantes	Information masquée	29/10/2023	Les données pour cette occurrence peuvent être rendues disponibles sur demande.	https://www.quebec.ca/gouvernement/gouvernement-ouvert/transparence-performance/indicateurs-statistiques/donnees-especes-situation-precaire#c123048

Occurrences fauniques

No occurrence	No d'élément	Règne	Statut au Québec	Nom latin	Nom français	Nom anglais
21 493	275	Animaux	Menacée	<i>Chaetura pelagica</i>	Martinet ramoneur	Chimney Swift
80 833	14 976	Animaux	Susceptible	<i>Glaucomys volans</i> pop. 1	Petit polatouche, pop. des plaines des Grands Lacs	Southern Flying Squirrel - Great Lakes Plains population

Type d'occurrence	Cote de viabilité	Dernière évaluation de la cote de viabilité	Dernière observation	Précision	Latitude	Longitude
Site de reproduction	E (Existante, à déterminer)	28/8/2013	2011-07-28	S (Seconde, < 150 m)		
Sans objet	E (Existante, à déterminer)	31/1/2022	2021-06-27	S (Seconde, < 150 m)	46,692740005	-72,71788

Statut canadien COSEPAC	Statut canadien LEP	Rang S (provincial)	Groupe taxonomique	Nombre total d'occurrences	Statut au Québec recommandé	Fiche de l'espèce	Version
M (Menacée)	M (Menacée)	S2B	Vertébrés	237	Non disponible	Non disponible	29/10/2023
NEP (Non en péril)	P (Préoccupante)	S2	Vertébrés	52	Non disponible	https://www3.mffp.gouv.qc.ca/faune/especes/menacees/fiche.asp?noEsp=63	29/10/2023

Cette requête ne doit pas être considérée comme étant définitive et ne se substitue pas à une demande au CDPNQ en cas de présence d'une ou de plusieurs occurrences masquée(s) d'espèce(s) menacée(s), vulnérable(s) ou susceptible(s) de l'être, à l'établissement d'une liste d'espèces et de la cartographie d'habitats potentiels ou encore, aux inventaires requis. Le document d'information décrivant le fonctionnement du CDPNQ, ses diverses composantes, les types d'analyses réalisées par son équipe et les portrait des données diffusées est disponible ici : <https://cdn-contenu.quebec.ca/cdn-contenu/faune/documents/precaire/document-information-CDPNQ.pdf>
CDPNQ (2023)

ANNEXE

B

IMAGES ISSUES DU SONAR À
BALAYAGE LATÉRAL



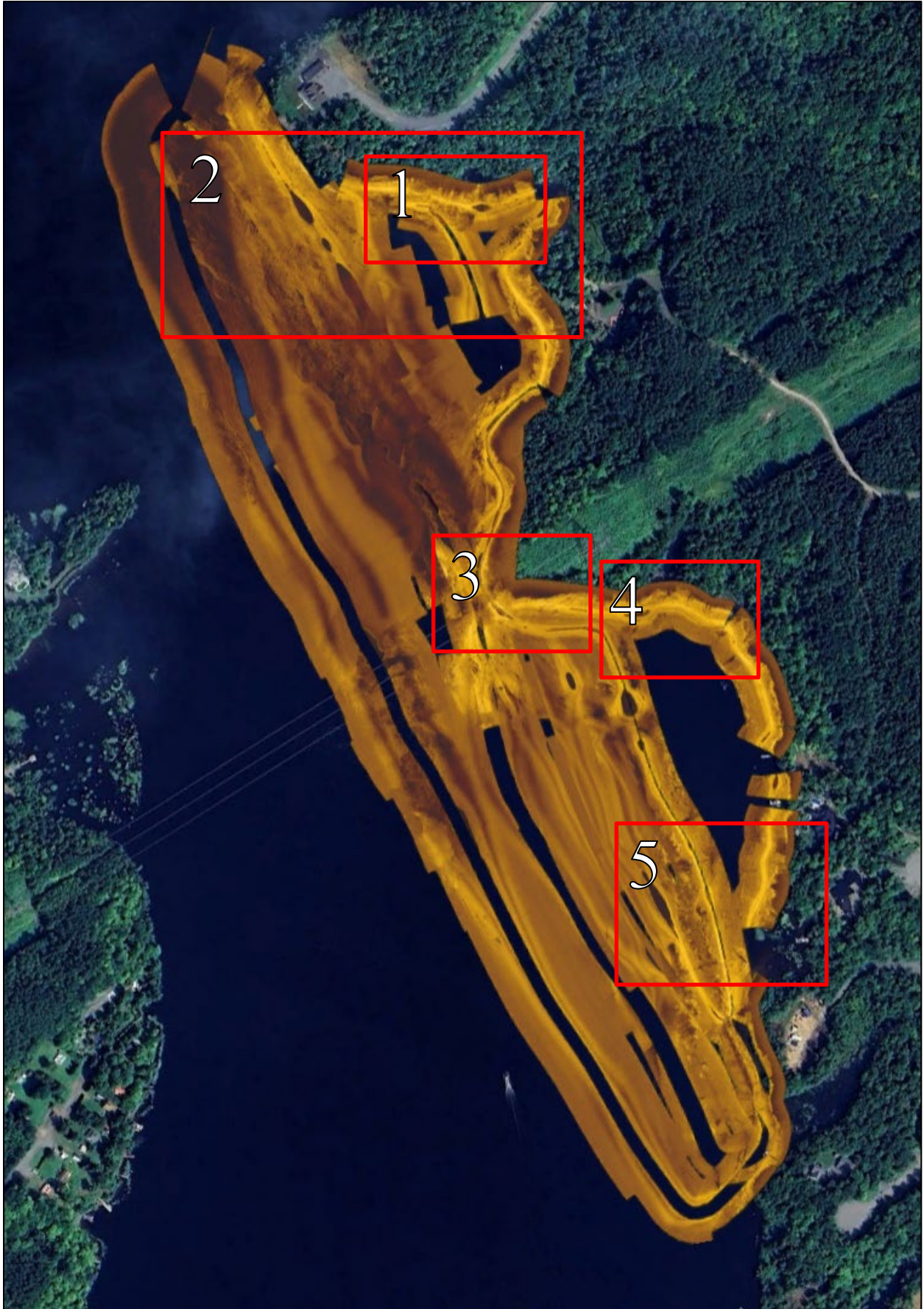


Figure1. Localisation des images d’analyses des composantes d’habitat du poisson acquises à l’aide d’un sonar à balayage latéral dans la zone d’étude




Image 1. Rive à l'amont de la baie nord – Substrat plus grossier à la limite ouest et une importante densité de végétation aquatique près de la rive




Image 2. Secteur nord - Chenal profond avec substrat de roche mère dans la zone à forte pente (à gauche) et substrat fin dans la baie (à droite)




Image 3. Site à l'étude pour la prise d'eau et le rejet d'effluents – Pointe rocheuse qui se poursuit en profondeur et substrat fin ou mixte en périphérie.

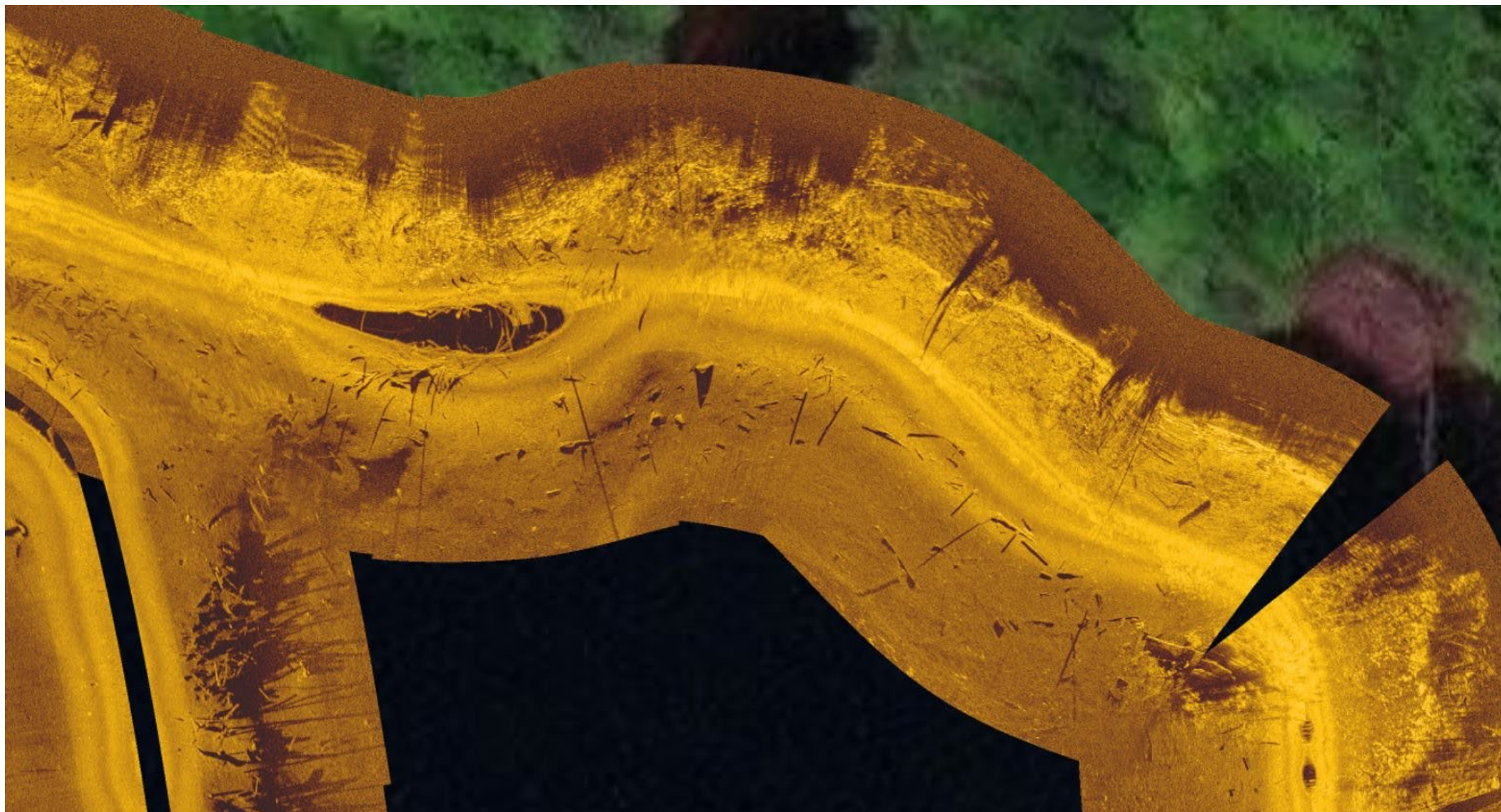


Image 4. Rive au nord de la baie sud – Substrat fin avec débris ligneux et une faible densité de végétation aquatique en bord de rive



Image 5. Partie sud de la baie sud – Zone de haut fond avec herbiers aquatiques et débris ligneux et substrat fin généralisé

ANNEXE

C

PHOTOGRAPHIES DES
HABITATS AQUATIQUES

RAPPORT PHOTOGRAPHIQUE



PHOTO 1 Végétation aquatique dans secteur nord de la baie nord



PHOTO 2 Végétation aquatique émergente dans le bras mort relié à la baie nord



PHOTO 3 Secteur de la station ST-04 avec végétation aquatique dans la baie nord



PHOTO 4 Secteur de la station ST-06 dans la baie nord



PHOTO 5 Secteur de la pointe (site de prise d'eau et rejet d'effluent)



PHOTO 6 Secteur de la pointe avec substrat rocheux grossier



PHOTO 7 Accumulation de débris ligneux et végétation aquatique dans la baie sud



PHOTO 8 Accumulation de débris ligneux dans la baie sud



PHOTO 9 Secteur de la station ST-14 avec végétation aquatique et quais dans la baie sud



PHOTO 10 Secteur de la station ST-11 avec quai dans la baie sud



PHOTO 11 Secteur du haut-fond avec débris ligneux et végétation aquatique dans la baie sud



PHOTO 12 Secteur de la station ST-18 avec végétation aquatique à l'entrée du bras mort relié à la baie sud



PHOTO 13 Photo 13 – Substrat de matière organique et limon échantillonné à la station ST-09



PHOTO 14 Photo 14 – Mulette retrouvée dans le substrat de la station ST-09

