

Étude d'impact sur l'environnement
(EIE)

Volume 2 : Cartes (grand format)

Partie 2A – Atlas
(Cartes 6-16-1 à 6-16-16)

TESMauricie H2 Inc.

Mai 2025

N/Réf. : 699440-ATR-4400-ER004E0-0004_00

Projet Mauricie

Table des matières

Volume 2 : Cartes (grand format) – Atlas

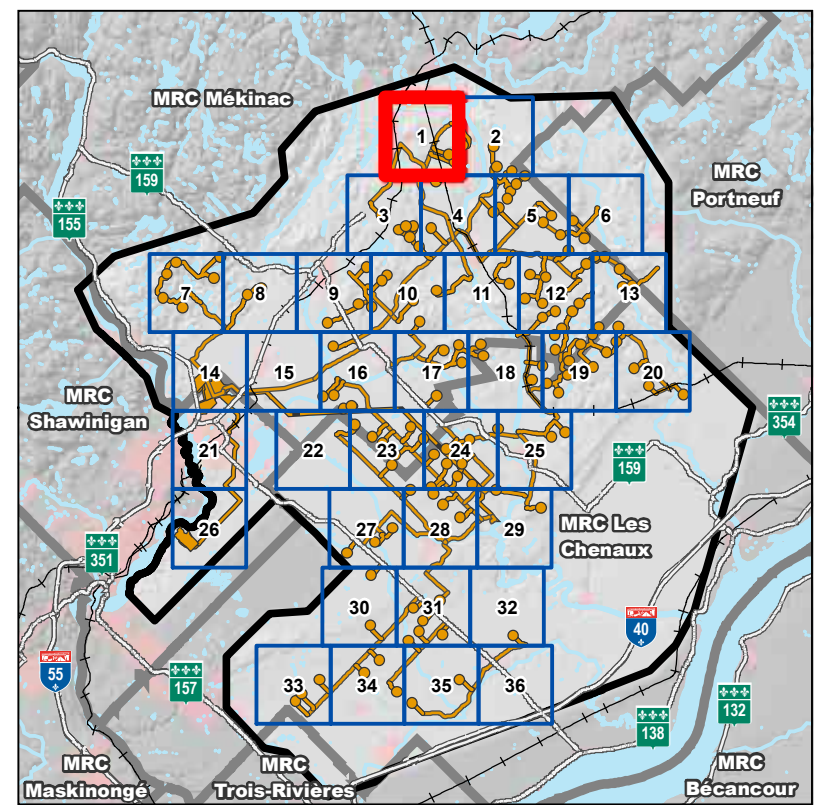
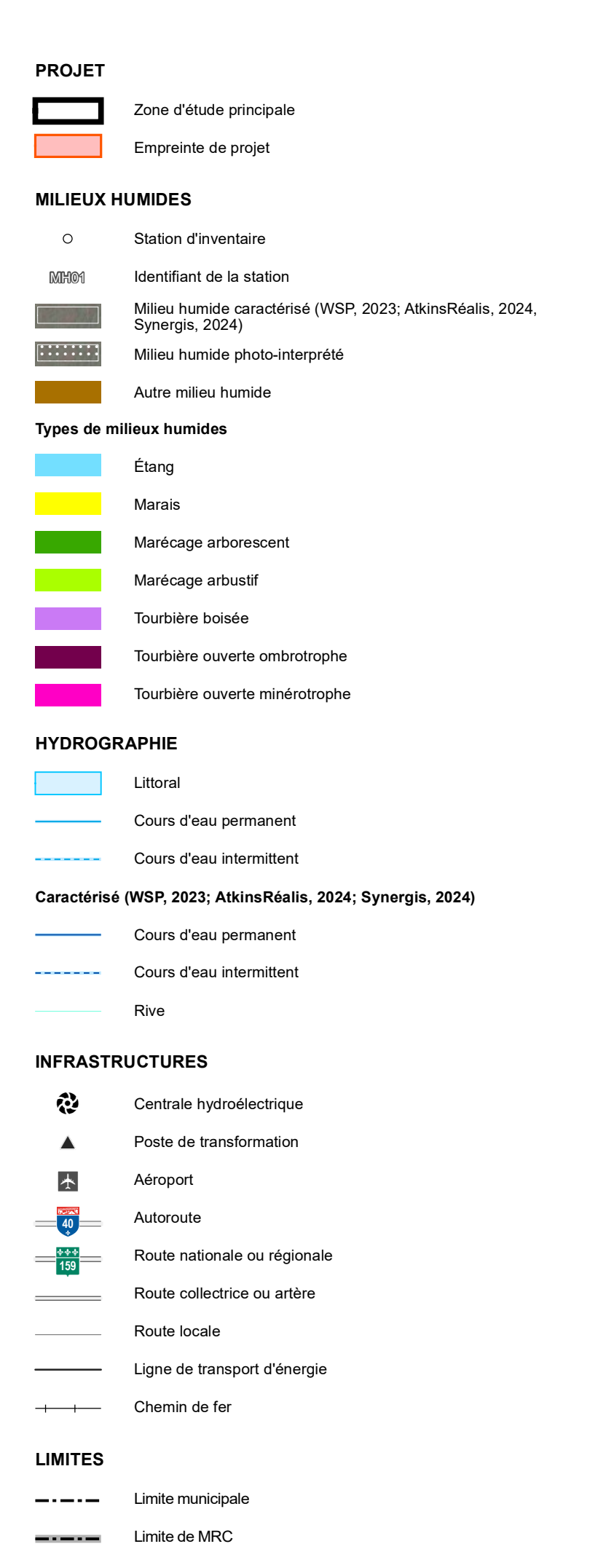
CHAPITRE 6


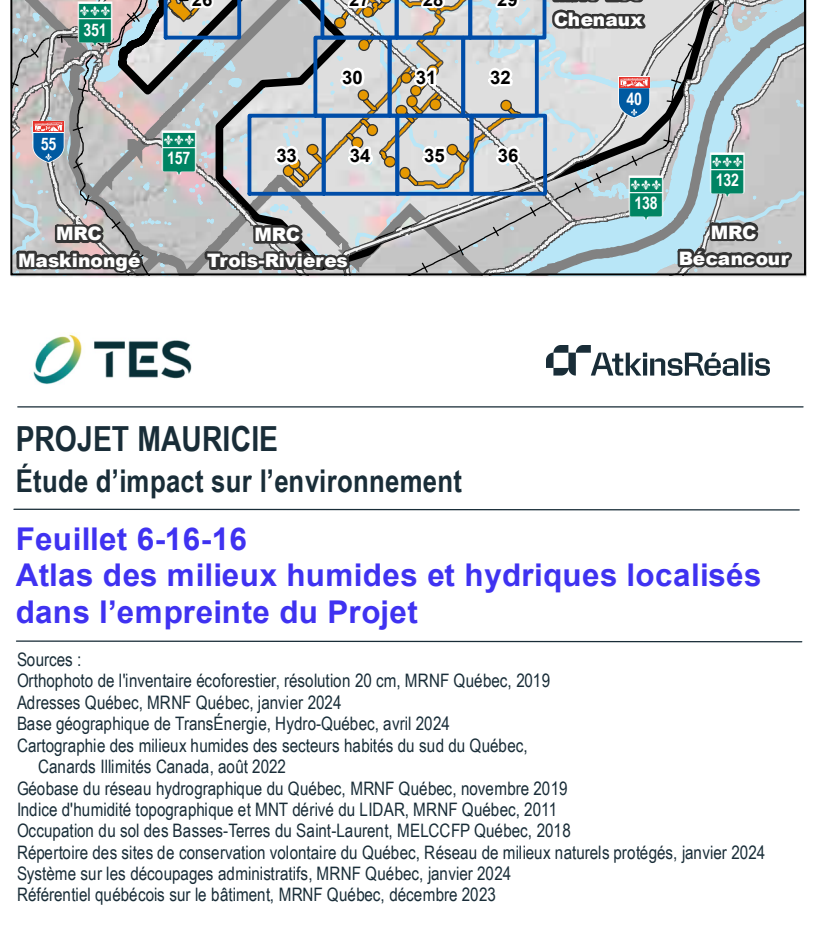
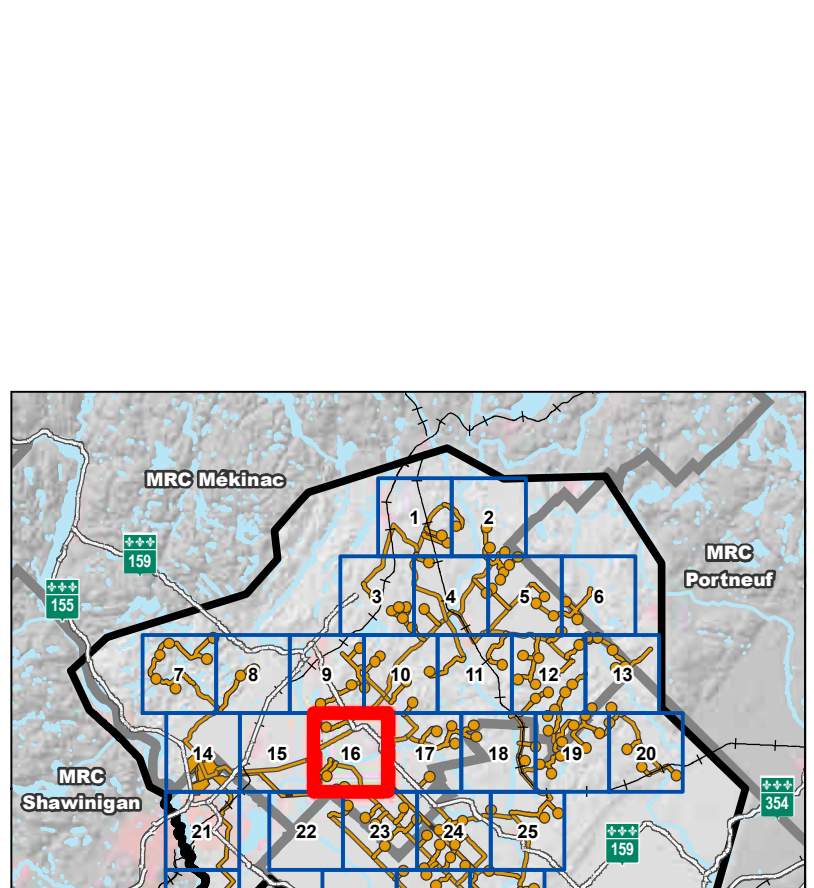
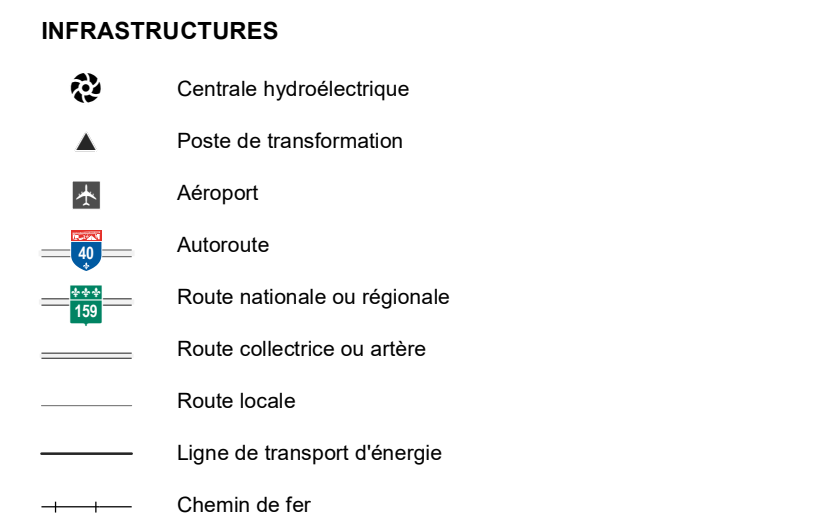
6-16	Atlas des milieux humides et hydriques localisés dans l’empreinte du Projet	36 feuillets 42x40 po
------	---	--------------------------

Feuillet 6-16

Atlas des milieux humides et hydriques localisés dans l’empreinte du Projet







AtkinsRéalis



AtkinsRéalis Canada Inc.
455, boulevard René-Lévesque Ouest
Montréal, Québec H2Z 1Z3

© AtkinsRéalis Canada Inc.