

PROJET ÉOLIEN ARTHABASKA



Projet éolien
Arthabaska

RÉPONSES À LA 1^{ÈRE} SÉRIE DE QUESTIONS ET COMMENTAIRES

DÉPOSÉ AU MINISTRE DE L'ENVIRONNEMENT,
DE LA LUTTE CONTRE LES CHANGEMENTS CLIMATIQUES,
DE LA FAUNE ET DES PARCS

NUMÉRO AU DOSSIER 3211-12-262

RAPPORT PRINCIPAL, VOLUME 5 - CARTES 46 À 79.4

NOVEMBRE 2025



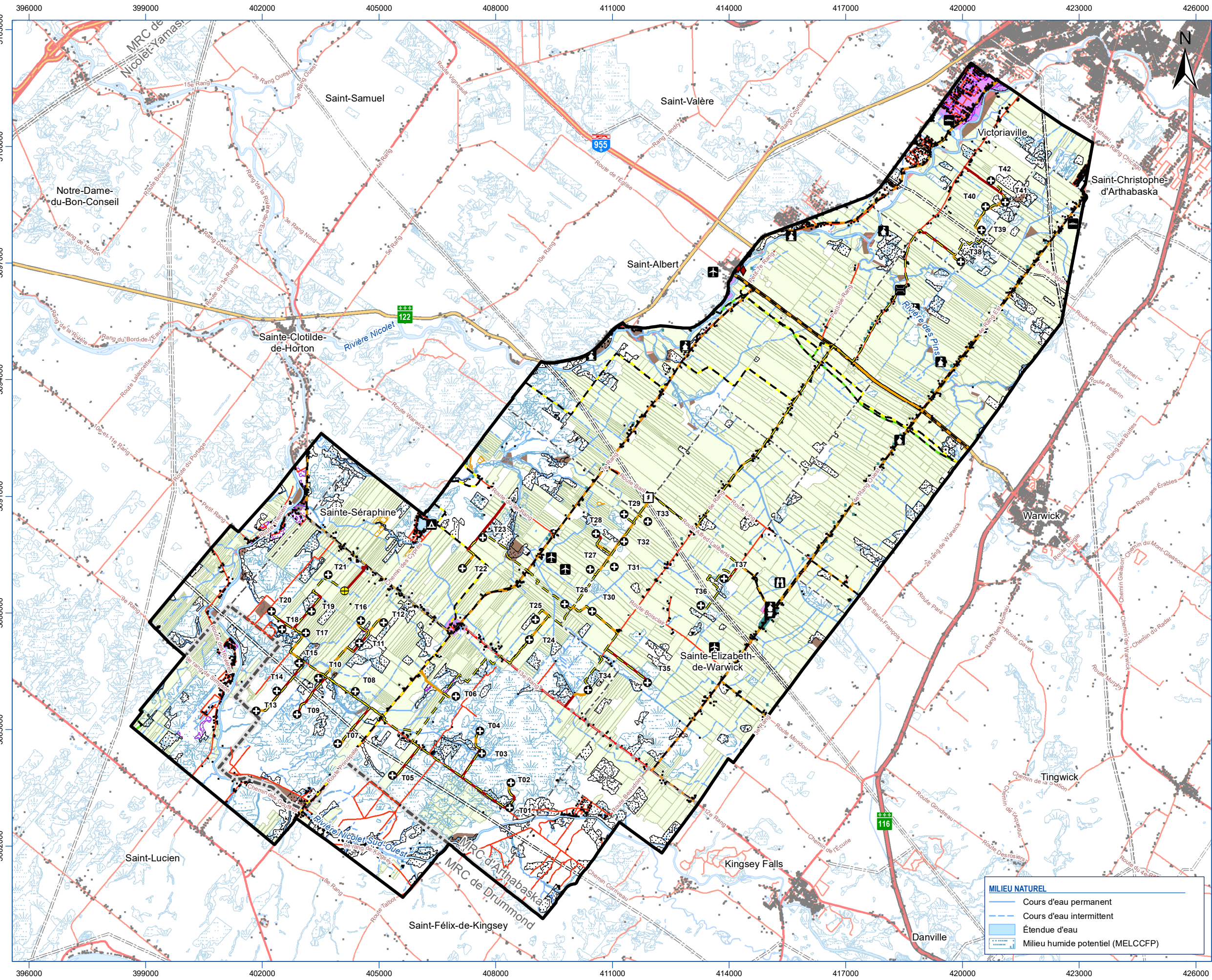
LISTE DES ANNEXES CARTOGRAPHIQUES (VOLUME 5)

Carte 46 Description du milieu humain

Cartes 79 à 79.3 Habitat potentiel d'oiseau en situation précaire

Cartes 79.4 Station d'inventaire d'oiseau et détection d'espèce à statut précaire - Secteurs 1 à 10

CARTE 46
Description du milieu humain



ANALYSE DE RECEVABILITE

Projet éolien
Arthabaska

Parc Éolien Arthabaska S.E.C.

Carte 46 Description du milieu humain

PROJET

- Éolienne (configuration V22)
- Poste électrique
- Mât de mesure de vent permanent
- Réseau collecteur
- Chemin d'accès existant (à améliorer)
- Chemin d'accès à construire
- Zone d'étude

UTILISATION DU TERRITOIRE

- Site contaminé
- Pont à limite de charge
- Piste ou zone d'atterrissage privée
- Site d'extraction de matière granulaire (Carrière, sablière)
- Ébrière potentielle privée en zone blanche
- Ébrière potentielle protégée (CPTAQ)
- Parcelle cultivable inscrite à la FADQ
- Périmètre urbain
- Tenure publique

PATRIMOINE, LOISIRS ET TOURISME

- Camping
- Site patrimonial
- Point de vue
- Piste de course
- Piste cyclable
- Sentier de quad
- Sentier de motoneige
- Site archéologique autochtone potentiel
- Site archéologique eurocanadien potentiel
- Site d'intérêt archéologique (Nation W8banaki)

TERRITOIRE

- Bâtiment
- Gazoduc
- Ligne électrique
- Autoroute
- Route nationale
- Route régionale
- Route principale
- Route locale
- Limite municipale
- Limite de MRC

MILIEU NATUREL

- Cours d'eau permanent
- Cours d'eau intermittent
- Étendue d'eau
- Milieu humide potentiel (MELCCFP)

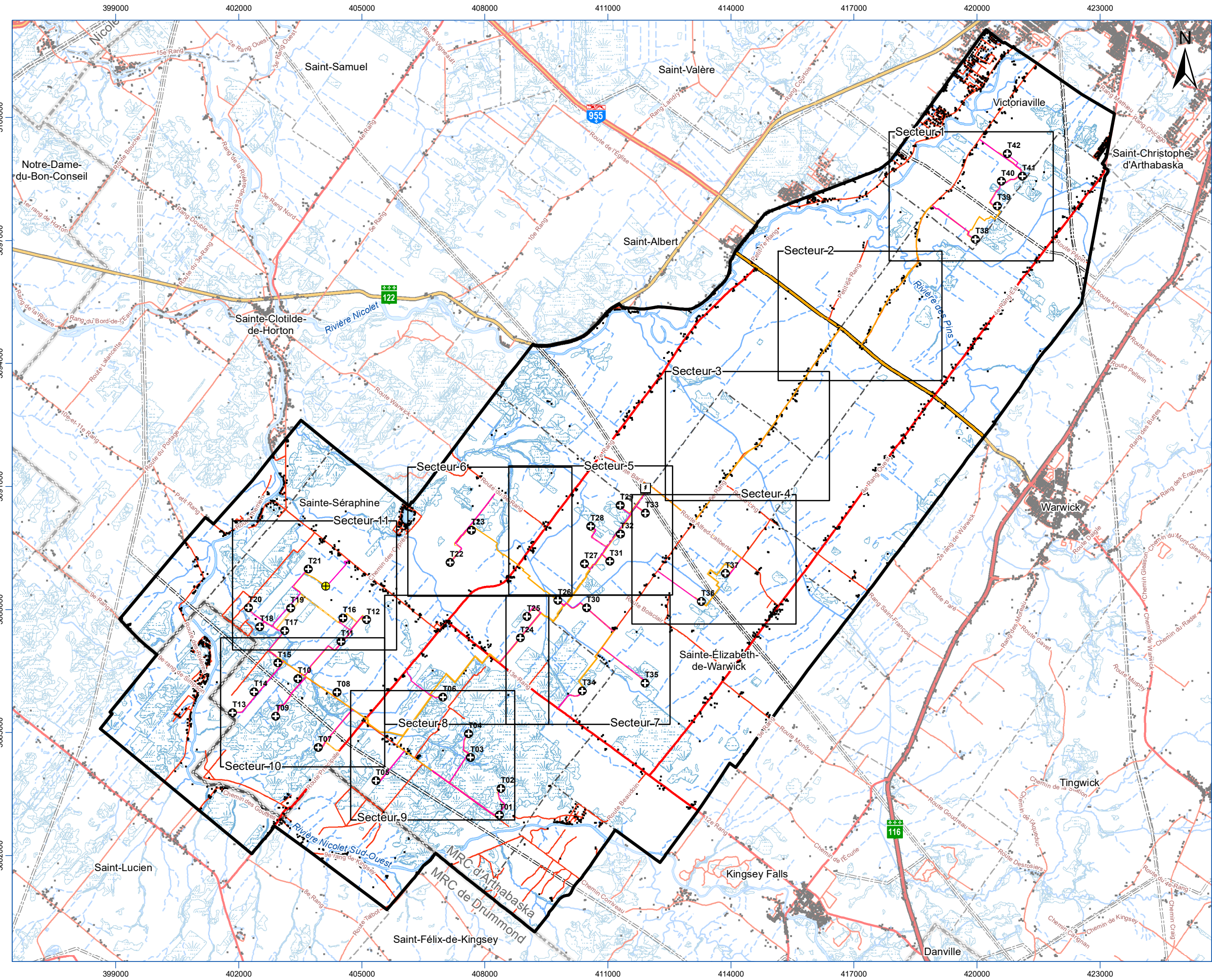
0 1 2 3 4 5 km

Projection NAD 1983 MTM 8

Sources : Gouvernement du Québec, ESRI, Parc Éolien Arthabaska S.E.C., FADQ, MRC d'Arthabaska, Activa Environnement inc.

Carte préparée par :
Paul Otis-Bouchard d'Orval, B. Env.
Projet : E2510-231/21840
20 novembre 2025

CARTES 79 À 79.3
Habitat potentiel d'oiseau en situation précaire



ANALYSE DE RECEVABILITE

Projet éolien
Arthabaska

Parc Éolien Arthabaska S.E.C.

Carte 79 Index de localisation - Habitat potentiel d'espèce d'oiseau en situation précaire

PROJET

- Éolienne (configuration V24)
- Mât de mesure de vent permanent
- Poste électrique
- Emprise permanente
- Emprise temporaire
- Zone d'étude

TERRITOIRE

- Bâtiment
- Ligne électrique
- Autoroute
- Route nationale
- Route régionale
- Route principale
- Route locale
- Limite municipale
- Limite de MRC

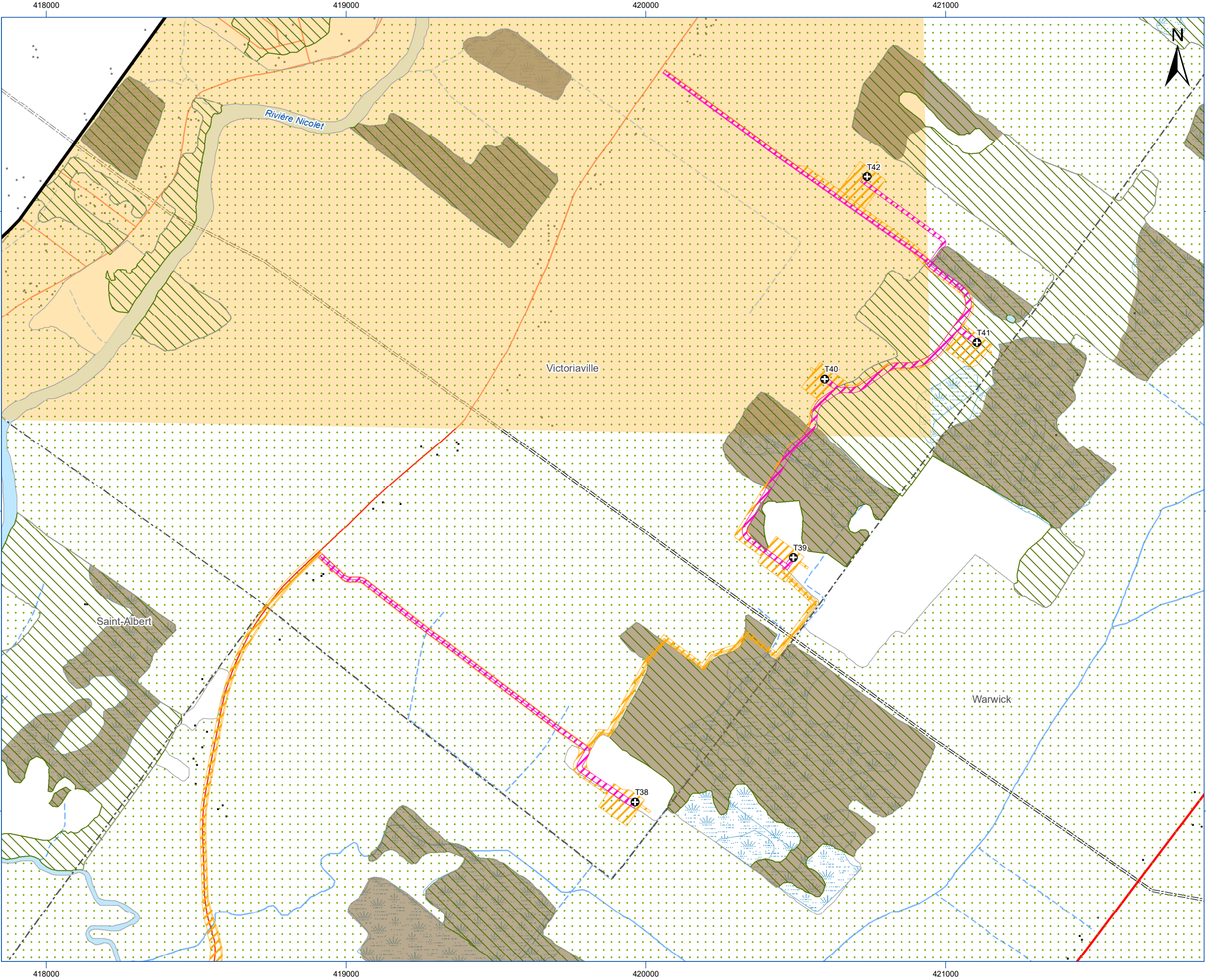
MILIEU NATUREL

- Cours d'eau permanent
- Cours d'eau intermittent
- Étendue d'eau
- Milieu humide potentiel (MELCCFP)

Projection NAD 1983 MTM 8

Sources : Gouvernement du Québec, ESRI, Parc Éolien Arthabaska S.E.C., Activa Environnement inc.

Carte préparée par :
William Durand, M. Géomatique
Projet : E2310-12/21840
25 novembre 2025



ANALYSE DE RECEVABILITE

Projet éolien
Arthabaska

Parc Éolien Arthabaska S.E.C.

Carte 79.1 Secteur 1 Habitat potentiel d'espèce d'oiseau en situation précaire

PROJET

- Éolienne (configuration V24)
- Mât de mesure de vent permanent
- Poste électrique
- Emprise permanente
- Emprise temporaire
- Zone d'étude

HABITAT POTENTIEL

- Engoulevent bois-pourri
- Grive des bois
- Paruline du Canada

HABITAT ESSENTIEL

- Engoulevent bois-pourri

TERRITOIRE

- Bâtiment
- Ligne électrique
- Autoroute
- Route nationale
- Route régionale
- Route principale
- Route locale
- Limite municipale
- Limite de MRC

MILIEU NATUREL

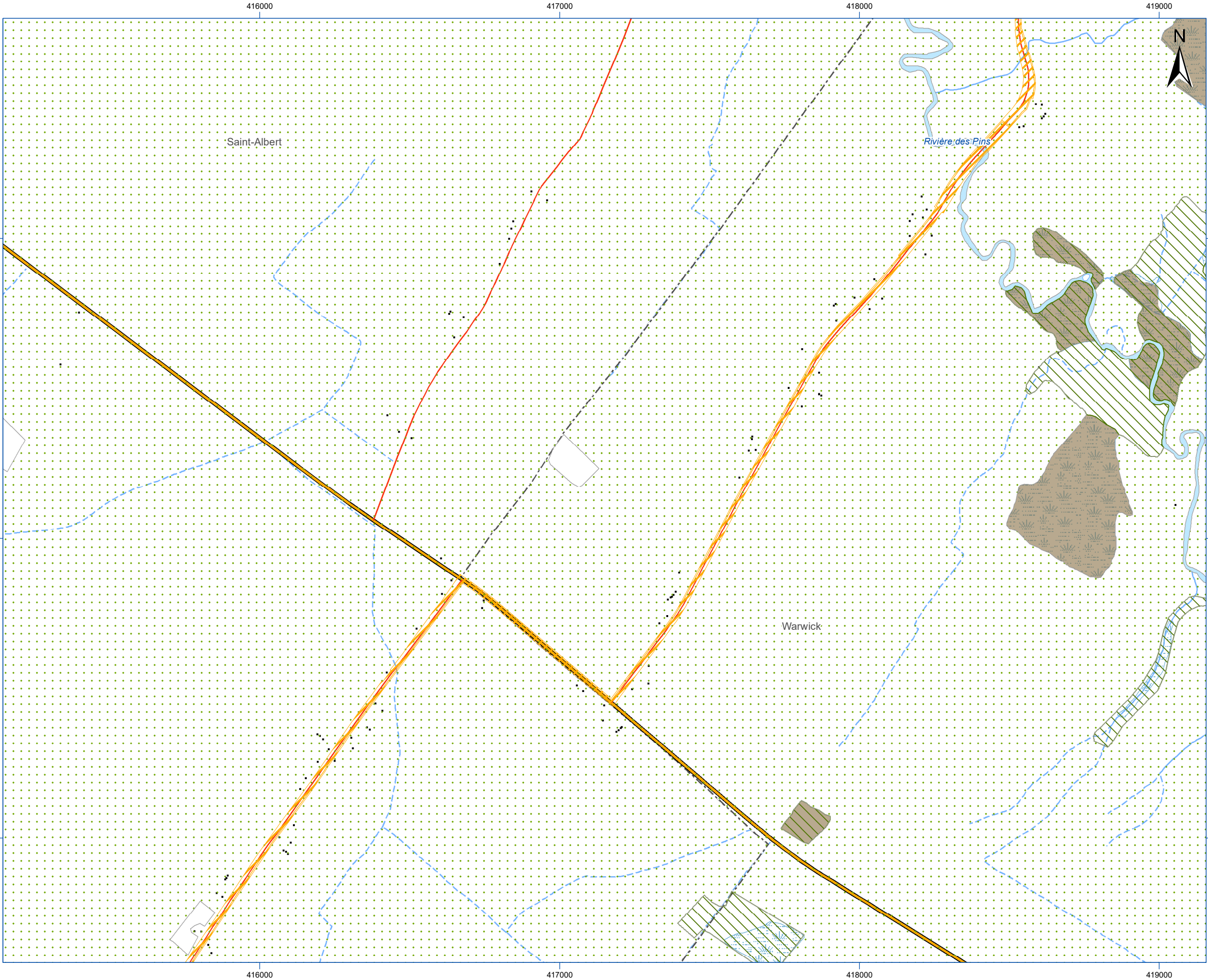
- Cours d'eau permanent
- Cours d'eau intermittent
- Étendue d'eau
- Milieu humide potentiel (MELCCFP)

0 250 500 750 m

Projection NAD 1983 MTM 8

Sources : Gouvernement du Québec, ESRI, Parc Éolien Arthabaska S.E.C., Activa Environnement inc.

Carte préparée par :
William Durand, M. Geomatique.
Projet : E2310-12/21840
25 novembre 2025



ANALYSE DE RECEVABILITE

Projet éolien
Arthabaska

Parc Éolien Arthabaska S.E.C.

Carte 79.1 Secteur 2 Habitat potentiel d'espèce d'oiseau en situation précaire

PROJET

- Éolienne (configuration V24)
- Mât de mesure de vent permanent
- Poste électrique
- Emprise permanente
- Emprise temporaire
- Zone d'étude

HABITAT POTENTIEL

- Engoulevent bois-pourri
- Grive des bois
- Paruline du Canada

HABITAT ESSENTIEL

- Engoulevent bois-pourri

TERRITOIRE

- Bâtiment
- Ligne électrique
- Autoroute
- Route nationale
- Route régionale
- Route principale
- Route locale
- Limite municipale
- Limite de MRC

MILIEU NATUREL

- Cours d'eau permanent
- Cours d'eau intermittent
- Étendue d'eau
- Milieu humide potentiel (MELCCFP)

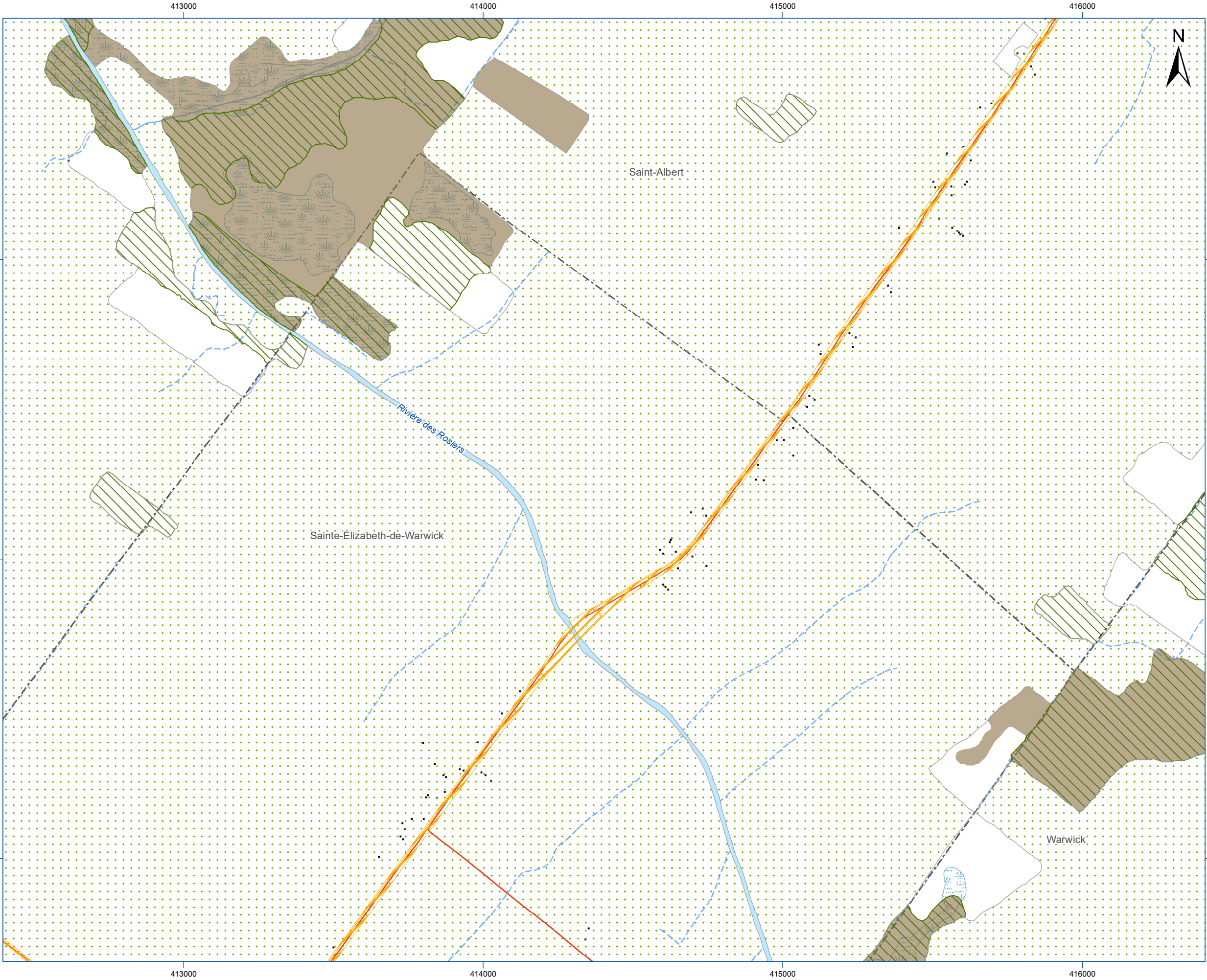
0250500750

m

Projection NAD 1983 MTM 8

Sources : Gouvernement du Québec, ESRI, Parc Éolien Arthabaska S.E.C., Activa Environnement inc.

Carte préparée par :
William Durand, M. Géomatique.
Projet : E2310-12/21840
25 novembre 2025



ANALYSE DE RECEVABILITE

Projet éolien
Arthabaska

Parc Éolien Arthabaska S.E.C.

Carte 79.1 Secteur 3 Habitat potentiel d'espèce d'oiseau en situation précaire

PROJET

- Éolienne (configuration V24)
- Mât de mesure de vent permanent
- Poste électrique
- Emprise permanente
- Emprise temporaire
- Zone d'étude

HABITAT POTENTIEL

- Engoulevent bois-pourri
- Grive des bois
- Paruline du Canada

HABITAT ESSENTIEL

- Engoulevent bois-pourri

TERRITOIRE

- Bâtiment
- Ligne électrique
- Autoroute
- Route nationale
- Route régionale
- Route principale
- Route locale
- Limite municipale
- Limite de MRC

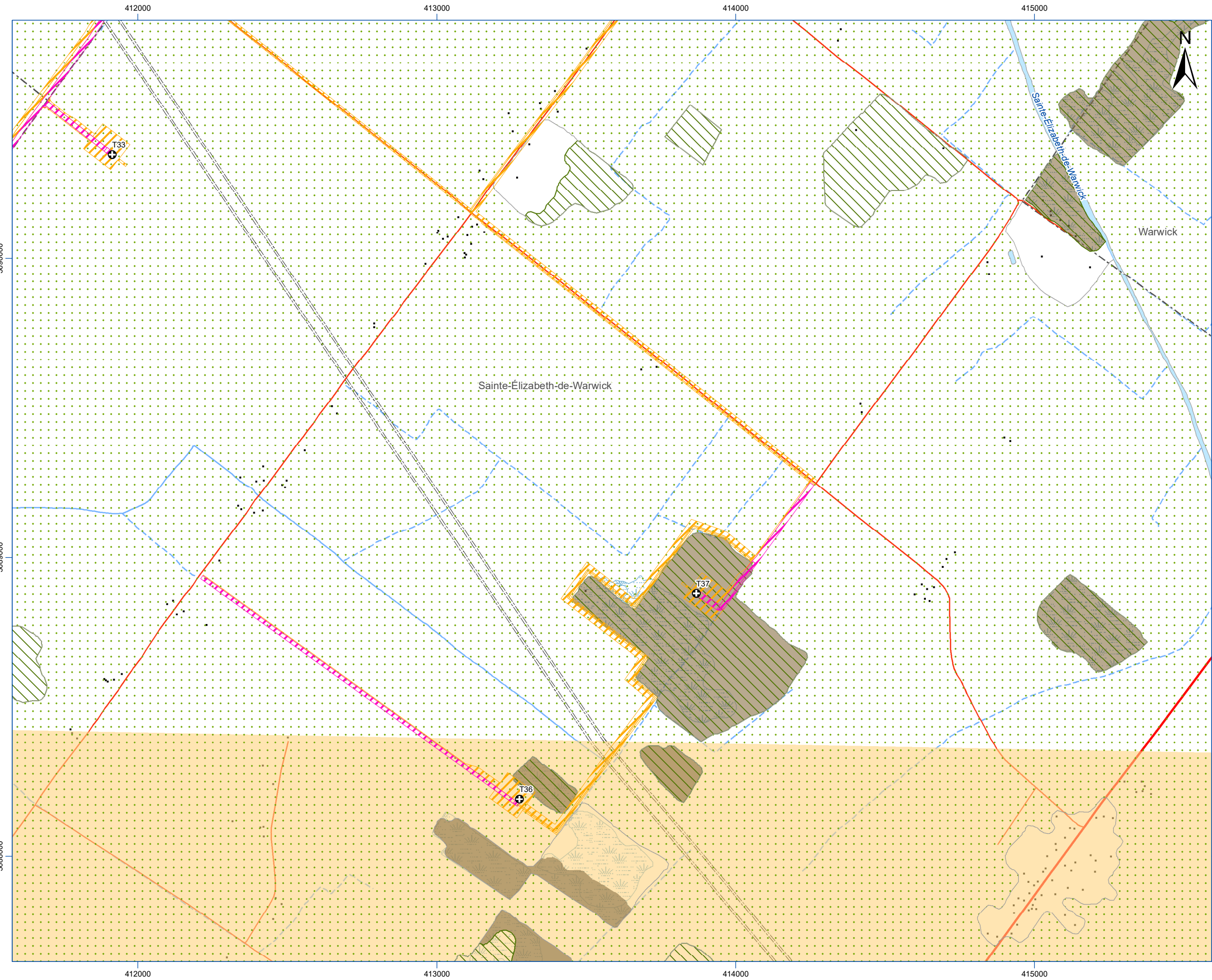
MILIEU NATUREL

- Cours d'eau permanent
- Cours d'eau intermittent
- Étendue d'eau
- Milieu humide potentiel (MELCCFP)

0 250 500 750 m
Projection NAD 1983 MTM 8

Sources : Gouvernement du Québec, ESRI, Parc Éolien Arthabaska S.E.C., Activa Environnement inc.

Carte préparée par :
William Durand, M. Geomatique.
Projet : E2310-12/21840
25 novembre 2025



ANALYSE DE RECEVABILITE

Projet éolien
Arthabaska

Parc Éolien Arthabaska S.E.C.

Carte 79.1 Secteur 4 Habitat potentiel d'espèce d'oiseau en situation précaire

PROJET

- Éolienne (configuration V24)
- Mât de mesure de vent permanent
- Poste électrique
- Emprise permanente
- Emprise temporaire
- Zone d'étude

HABITAT POTENTIEL

- Engoulevent bois-pourri
- Grive des bois
- Paruline du Canada

HABITAT ESSENTIEL

- Engoulevent bois-pourri

TERRITOIRE

- Bâtiment
- Ligne électrique
- Autoroute
- Route nationale
- Route régionale
- Route principale
- Route locale
- Limite municipale
- Limite de MRC

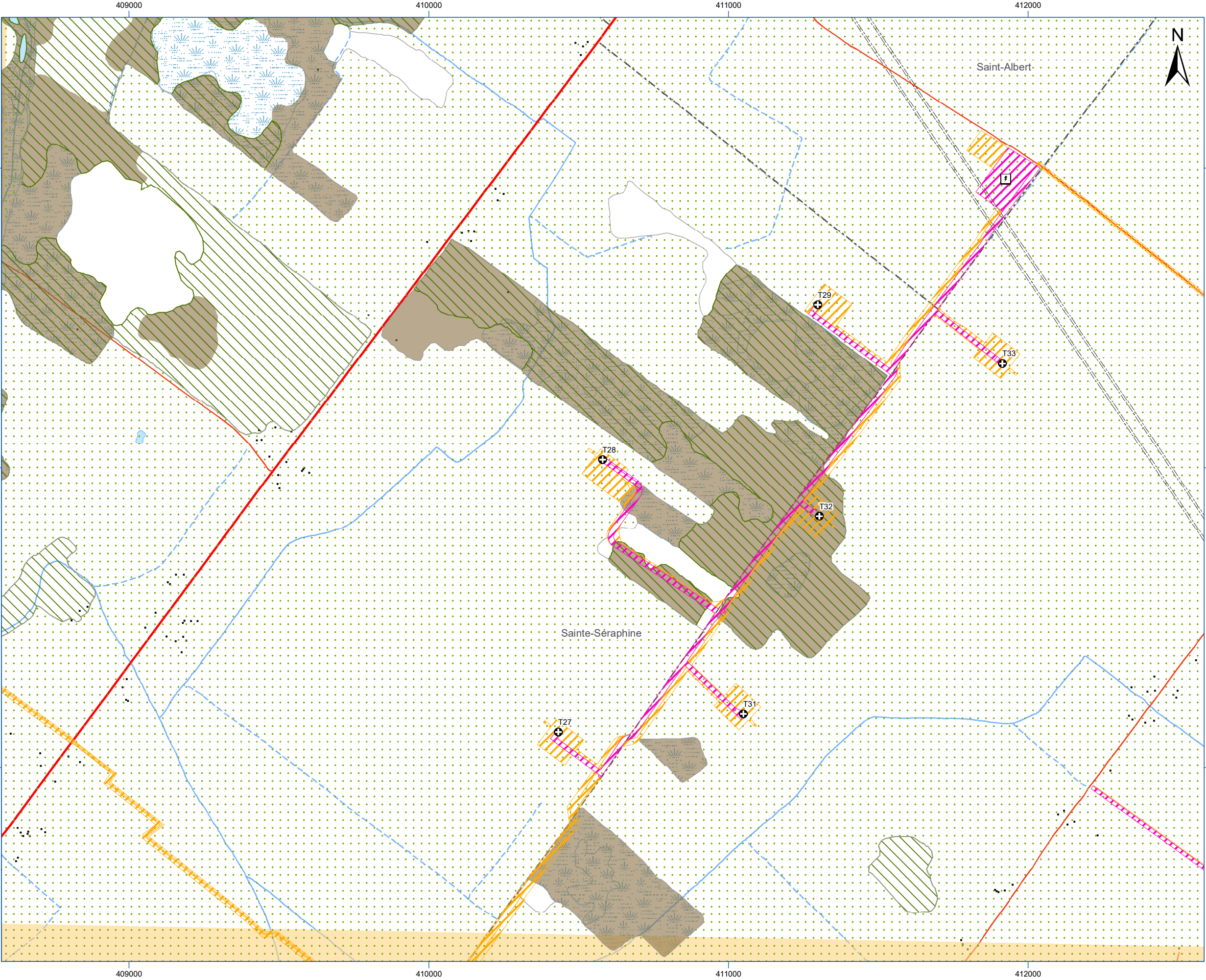
MILIEU NATUREL

- Cours d'eau permanent
- Cours d'eau intermittent
- Étendue d'eau
- Milieu humide potentiel (MELCCFP)

0 250 500 750 m
Projection NAD 1983 MTM 8

Sources : Gouvernement du Québec, ESRI, Parc Éolien Arthabaska S.E.C., Activa Environnement inc.

Carte préparée par :
William Durand, M. Geomatique.
Projet : E2310-12/21840
25 novembre 2025



ANALYSE DE RECEVABILITE

Projet éolien
Arthabaska

Parc Éolien Arthabaska S.E.C.

Carte 79.1 Secteur 5 Habitat potentiel d'espèce d'oiseau en situation précaire

PROJET

- Éolienne (configuration V24)
- Mât de mesure de vent permanent
- Poste électrique
- Emprise permanente
- Emprise temporaire
- Zone d'étude

HABITAT POTENTIEL

- Engoulement bois-pourri
- Grive des bois
- Paruline du Canada

HABITAT ESSENTIEL

- Engoulement bois-pourri

TERRITOIRE

- Bâtiment
- Ligne électrique
- Autoroute
- Route nationale
- Route régionale
- Route principale
- Route locale
- Limite municipale
- Limite de MRC

MILIEU NATUREL

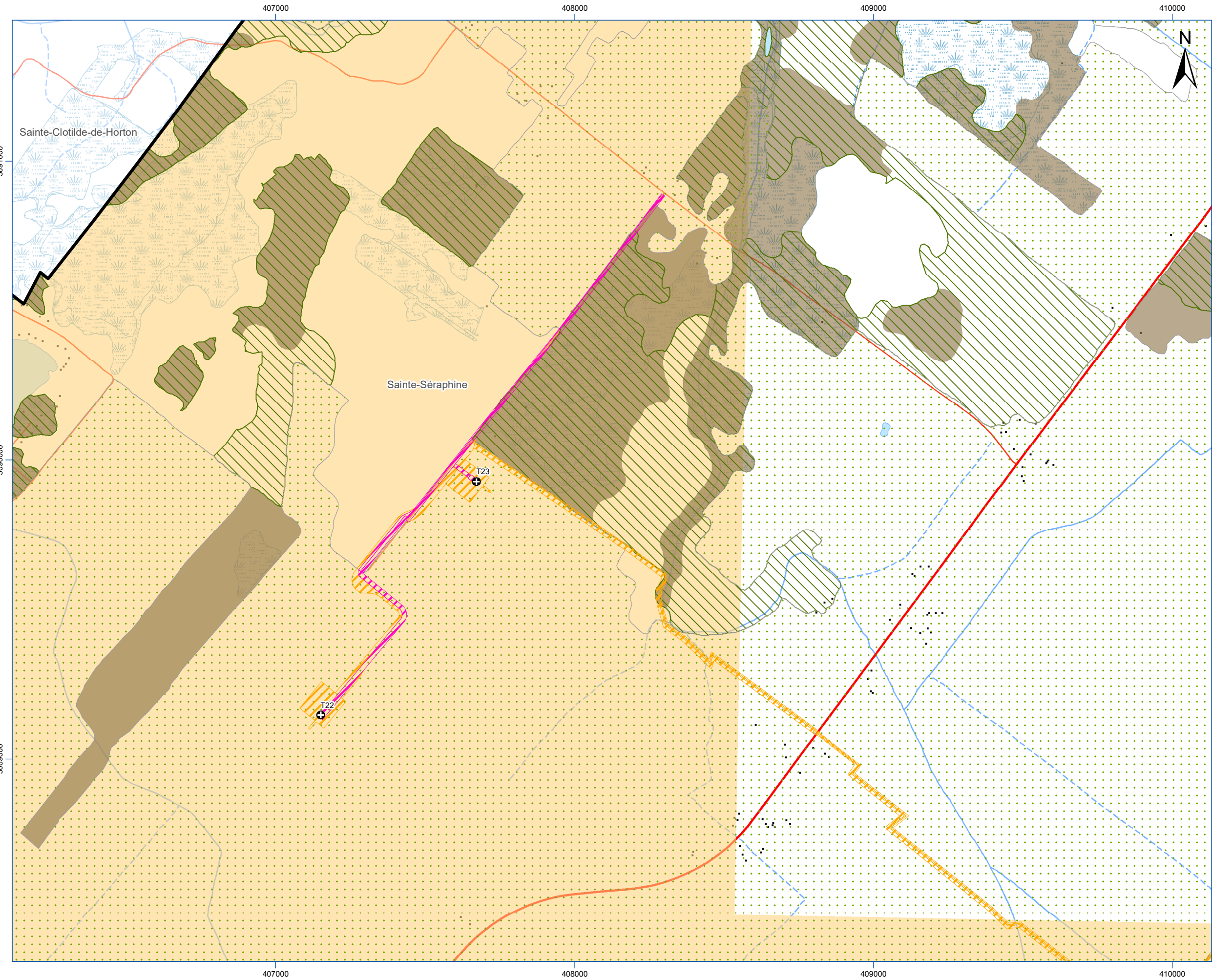
- Cours d'eau permanent
- Cours d'eau intermittent
- Étendue d'eau
- Milieu humide potentiel (MELCCFP)

0250500750

Projection NAD 1983 MTM 8

Sources : Gouvernement du Québec, ESRI, Parc Éolien Arthabaska S.E.C., Activa Environnement inc.

Carte préparée par :
William Durand, M. Géomatique.
Projet : E2310-12/21840
25 novembre 2025



ANALYSE DE RECEVABILITE

Projet éolien
Arthabaska

Parc Éolien Arthabaska S.E.C.

Carte 79.1 Secteur 6 Habitat potentiel d'espèce d'oiseau en situation précaire

PROJET

- Éolienne (configuration V24)
- Mât de mesure de vent permanent
- Poste électrique
- Emprise permanente
- Emprise temporaire
- Zone d'étude

HABITAT POTENTIEL

- Engoulement bois-pourri
- Grive des bois
- Paruline du Canada

HABITAT ESSENTIEL

- Engoulement bois-pourri

TERRITOIRE

- Bâtiment
- Ligne électrique
- Autoroute
- Route nationale
- Route régionale
- Route principale
- Route locale
- Limite municipale
- Limite de MRC

MILIEU NATUREL

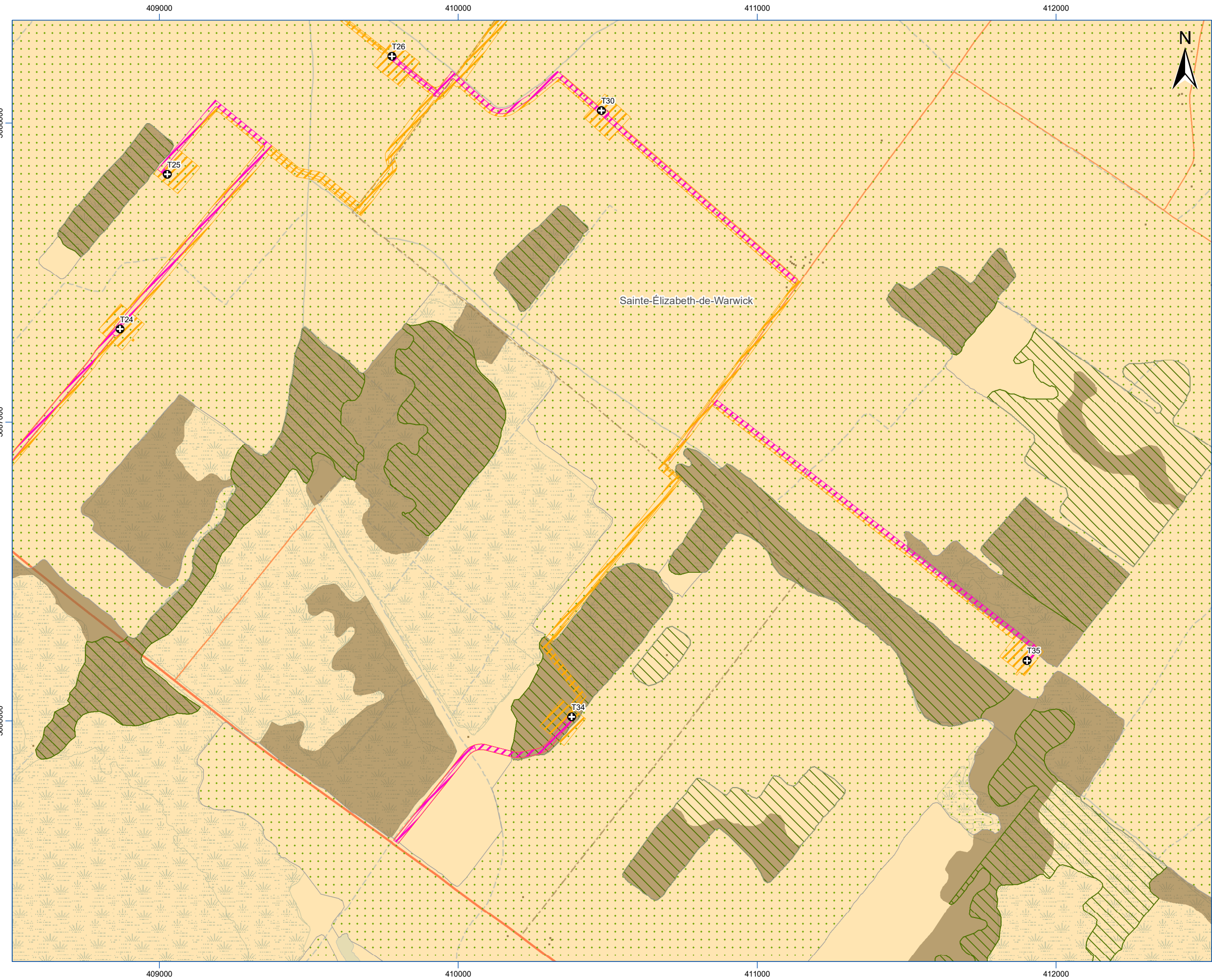
- Cours d'eau permanent
- Cours d'eau intermittent
- Étendue d'eau
- Milieu humide potentiel (MELCCFP)

0250500750

Projection NAD 1983 MTM 8

Sources : Gouvernement du Québec, ESRI, Parc Éolien Arthabaska S.E.C., Activa Environnement inc.

Carte préparée par :
William Durand, M. Geomatique.
Projet : E2310-12/21840
25 novembre 2025



ANALYSE DE RECEVABILITE

Projet éolien
Arthabaska

Parc Éolien Arthabaska S.E.C.

Carte 79.1 Secteur 7 Habitat potentiel d'espèce d'oiseau en situation précaire

PROJET

- Éolienne (configuration V24)
- Mât de mesure de vent permanent
- Poste électrique
- Emprise permanente
- Emprise temporaire
- Zone d'étude

HABITAT POTENTIEL

- Engoulevent bois-pourri
- Grive des bois
- Paruline du Canada

HABITAT ESSENTIEL

- Engoulevent bois-pourri

TERRITOIRE

- Bâtiment
- Ligne électrique
- Autoroute
- Route nationale
- Route régionale
- Route principale
- Route locale
- Limite municipale
- Limite de MRC

MILIEU NATUREL

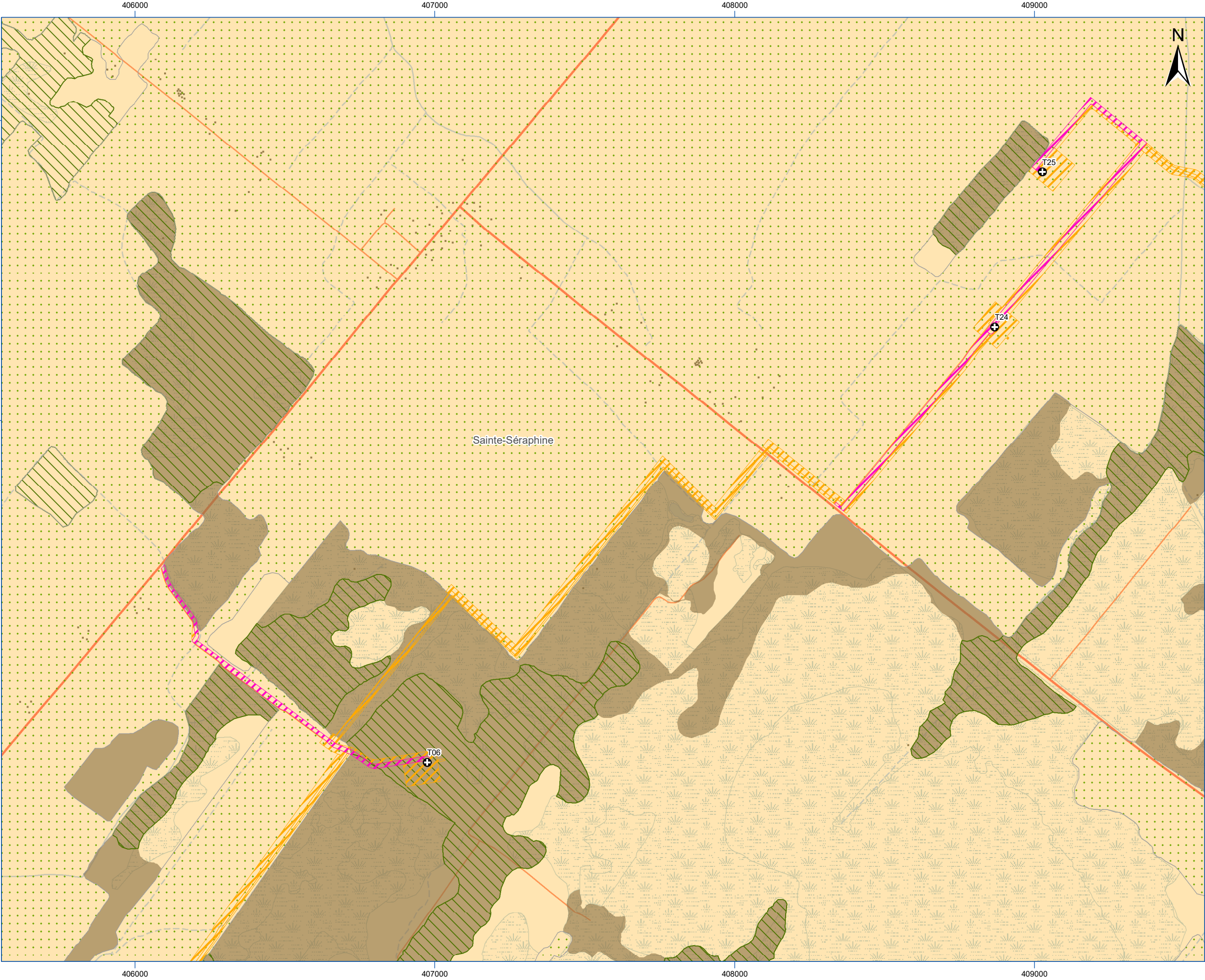
- Cours d'eau permanent
- Cours d'eau intermittent
- Étendue d'eau
- Milieu humide potentiel (MELCCFP)

0 250 500 750 m

Projection NAD 1983 MTM 8

Sources : Gouvernement du Québec, ESRI, Parc Éolien Arthabaska S.E.C., Activa Environnement inc.

Carte préparée par :
William Durand, M. Géomatique.
Projet : E2310-12/21840
25 novembre 2025



ANALYSE DE RECEVABILITE

Projet éolien
Arthabaska

Parc Éolien Arthabaska S.E.C.

Carte 79.1 Secteur 8 Habitat potentiel d'espèce d'oiseau en situation précaire

PROJET

- Éolienne (configuration V24)
- Mât de mesure de vent permanent
- Poste électrique
- Emprise permanente
- Emprise temporaire
- Zone d'étude

HABITAT POTENTIEL

- Engoulevent bois-pourri
- Grive des bois
- Paruline du Canada

HABITAT ESSENTIEL

- Engoulevent bois-pourri

TERRITOIRE

- Bâtiment
- Ligne électrique
- Autoroute
- Route nationale
- Route régionale
- Route principale
- Route locale
- Limite municipale
- Limite de MRC

MILIEU NATUREL

- Cours d'eau permanent
- Cours d'eau intermittent
- Étendue d'eau
- Milieu humide potentiel (MELCCFP)

0250500750


m

Projection NAD 1983 MTM 8

Sources : Gouvernement du Québec, ESRI, Parc Éolien Arthabaska S.E.C., Activa Environnement inc.

Carte préparée par :
William Durand, M. Géomatique.
Projet : E2310-12/21840
25 novembre 2025

ANALYSE DE RECEVABILITE





Projet éolien
Arthabaska


Parc Éolien Arthabaska S.E.C.


Carte 79.1 Secteur 9 Habitat potentiel d'espèce d'oiseau en situation précaire


PROJET


 Éolienne (configuration V24)

 Mât de mesure de vent permanent


 Poste électrique


 Emprise permanente


 Emprise temporaire

 Zone d'étude


HABITAT POTENTIEL

 Engoulevement bois-pourri


 Grive des bois


 Paruline du Canada


HABITAT ESSENTIEL


 Engoulevement bois-pourri


TERRITOIRE


 Bâtiment


 Ligne électrique


 Autoroute


 Route nationale

 Route régionale


 Route principale


 Route locale


 Limite municipale


 Limite de MRC

MILIEU NATUREL

 Cours d'eau permanent

 Cours d'eau intermittent

 Étendue d'eau

 Milieu humide potentiel (MELCCFP)



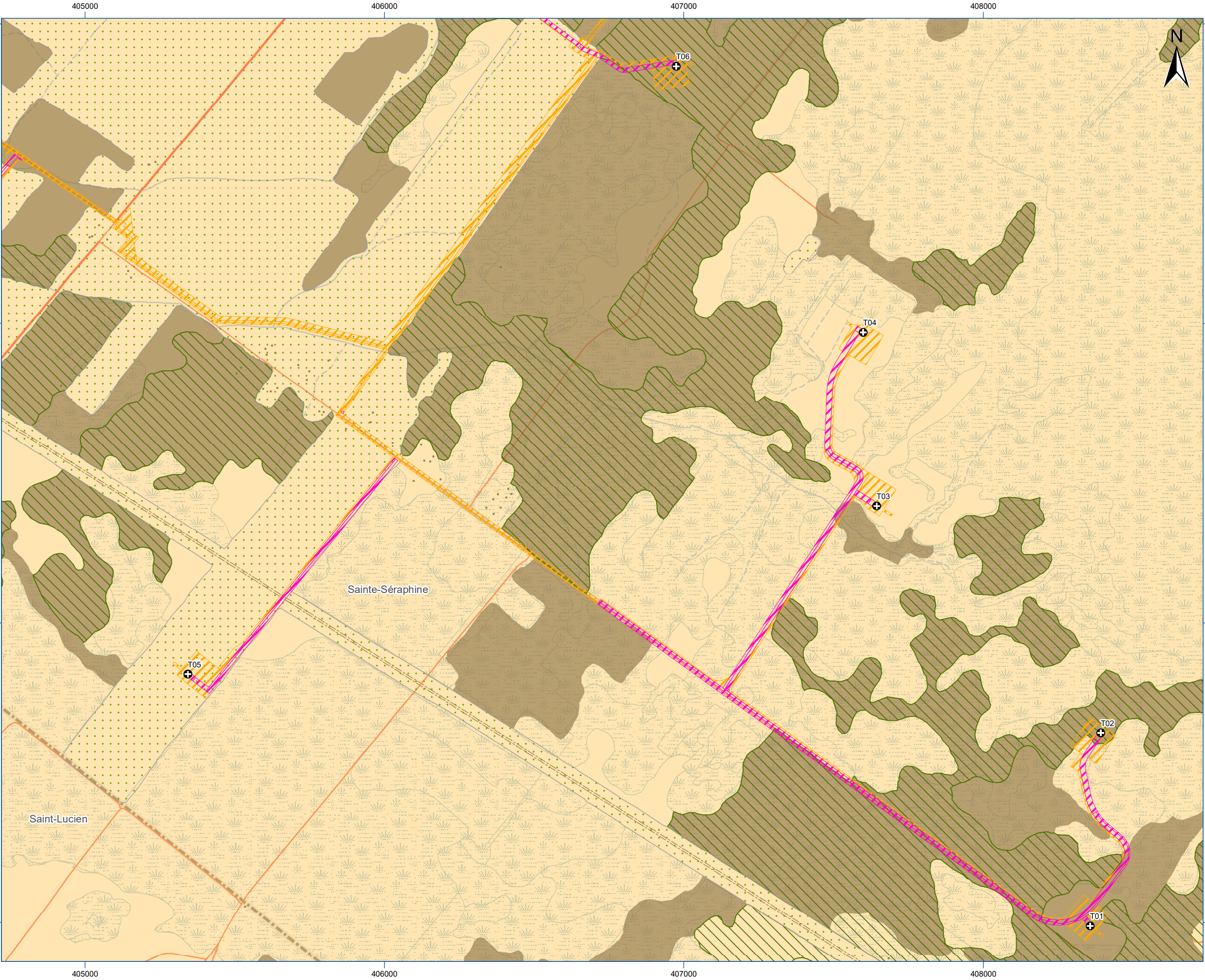
0250500750m

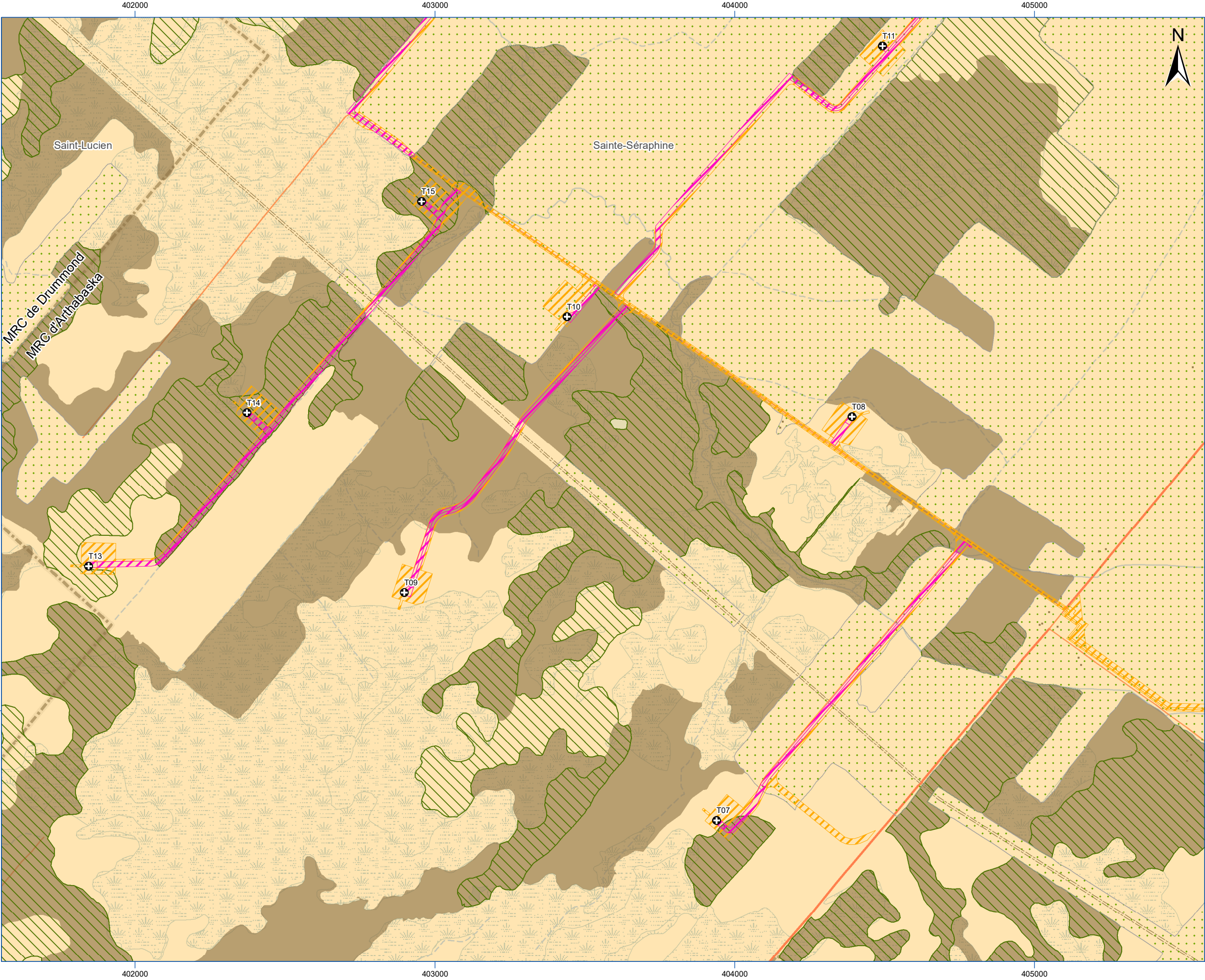
Projection NAD 1983 MTM 8

Sources : Gouvernement du Québec, ESRI, Parc Éolien Arthabaska S.E.C., Activa Environnement inc.


Carte préparée par :
William Durand, M. Géomatique.
Projet : E2310-12/21840
25 novembre 2025







ANALYSE DE RECEVABILITE



Projet éolien
Arthabaska

Parc Éolien Arthabaska S.E.C.

Carte 79.1 Secteur 10 Habitat potentiel d'espèce d'oiseau en situation précaire

PROJET

- Éolienne (configuration V24)
- Mât de mesure de vent permanent
- Poste électrique
- Emprise permanente
- Emprise temporaire
- Zone d'étude

HABITAT POTENTIEL

- Engoulevent bois-pourri
- Grive des bois
- Paruline du Canada

HABITAT ESSENTIEL

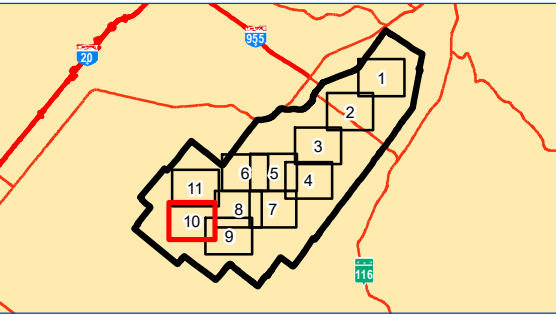
- Engoulevent bois-pourri

TERRITOIRE

- Bâtiment
- Ligne électrique
- Autoroute
- Route nationale
- Route régionale
- Route principale
- Route locale
- Limite municipale
- Limite de MRC

MILIEU NATUREL

- Cours d'eau permanent
- Cours d'eau intermittent
- Étendue d'eau
- Milieu humide potentiel (MELCCFP)




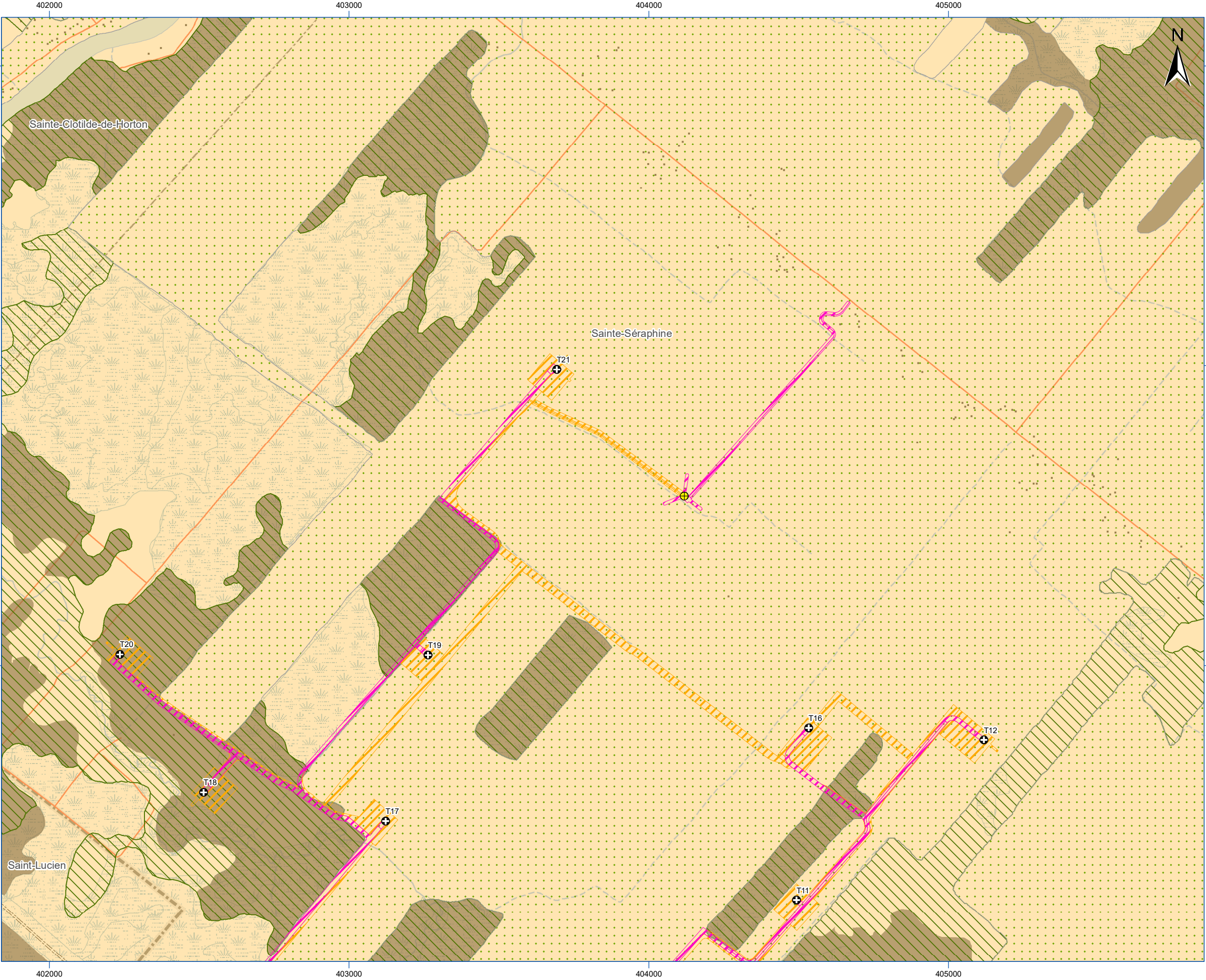
0 250 500 750 m

Projection NAD 1983 MTM 8

Sources : Gouvernement du Québec, ESRI, Parc Éolien Arthabaska S.E.C., Activa Environnement inc.

Carte préparée par :
William Durand, M. Géomatique.
Projet : E2310-12/21840
25 novembre 2025





ANALYSE DE RECEVABILITE

Projet éolien
Arthabaska

Parc Éolien Arthabaska S.E.C.

Carte 79.1 Secteur 11 Habitat potentiel d'espèce d'oiseau en situation précaire

PROJET

- Éolienne (configuration V24)
- Mât de mesure de vent permanent
- Poste électrique
- Emprise permanente
- Emprise temporaire
- Zone d'étude

HABITAT POTENTIEL

- Engoulevent bois-pourri
- Grive des bois
- Paruline du Canada

HABITAT ESSENTIEL

- Engoulevent bois-pourri

TERRITOIRE

- Bâtiment
- Ligne électrique
- Autoroute
- Route nationale
- Route régionale
- Route principale
- Route locale
- Limite municipale
- Limite de MRC

MILIEU NATUREL

- Cours d'eau permanent
- Cours d'eau intermittent
- Étendue d'eau
- Milieu humide potentiel (MELCCFP)

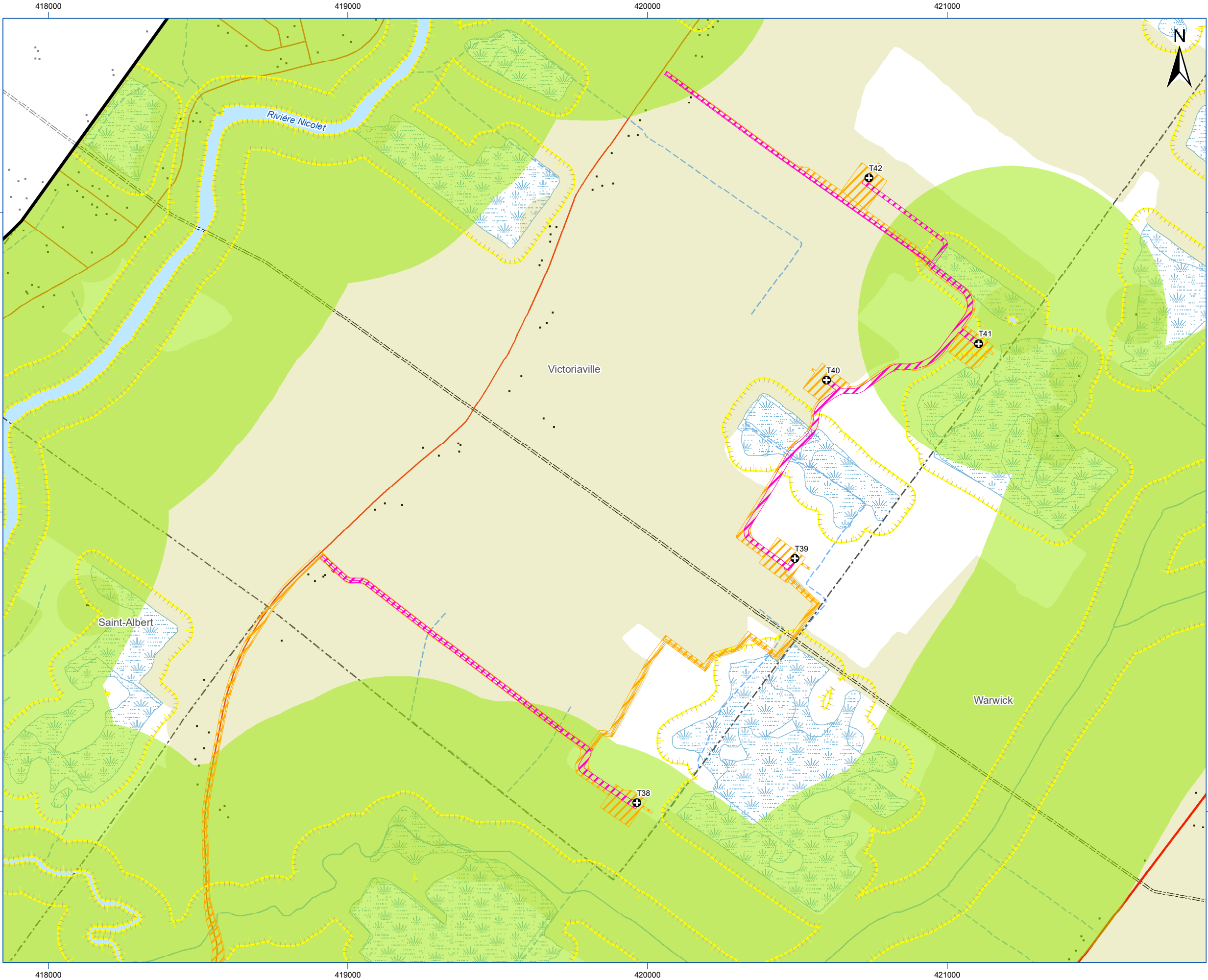
0250500750

m

Projection NAD 1983 MTM 8

Sources : Gouvernement du Québec, ESRI, Parc Éolien Arthabaska S.E.C., Activa Environnement inc.

Carte préparée par :
William Durand, M. Géomatique.
Projet : E2310-12/21840
25 novembre 2025



ANALYSE DE RECEVABILITE

Projet éolien
Arthabaska

Parc Éolien Arthabaska S.E.C.

Carte 79.2 Secteur 1 Habitat potentiel d'espèce d'oiseau en situation précaire

PROJET

- Éolienne (configuration V24)
- Mât de mesure de vent permanent
- Poste électrique
- Emprise permanente
- Emprise temporaire
- Zone d'étude

HABITAT POTENTIEL

- Hironnelle de rivage
- Hironnelle rustique
- Quiscale rouilleux

OCCURRENCE D'ESPÈCES CDPNQ

- Hironnelle de rivage

TERRITOIRE

- Bâtiment
- Ligne électrique
- Autoroute
- Route nationale
- Route régionale
- Route principale
- Route locale
- Limite municipale
- Limite de MRC

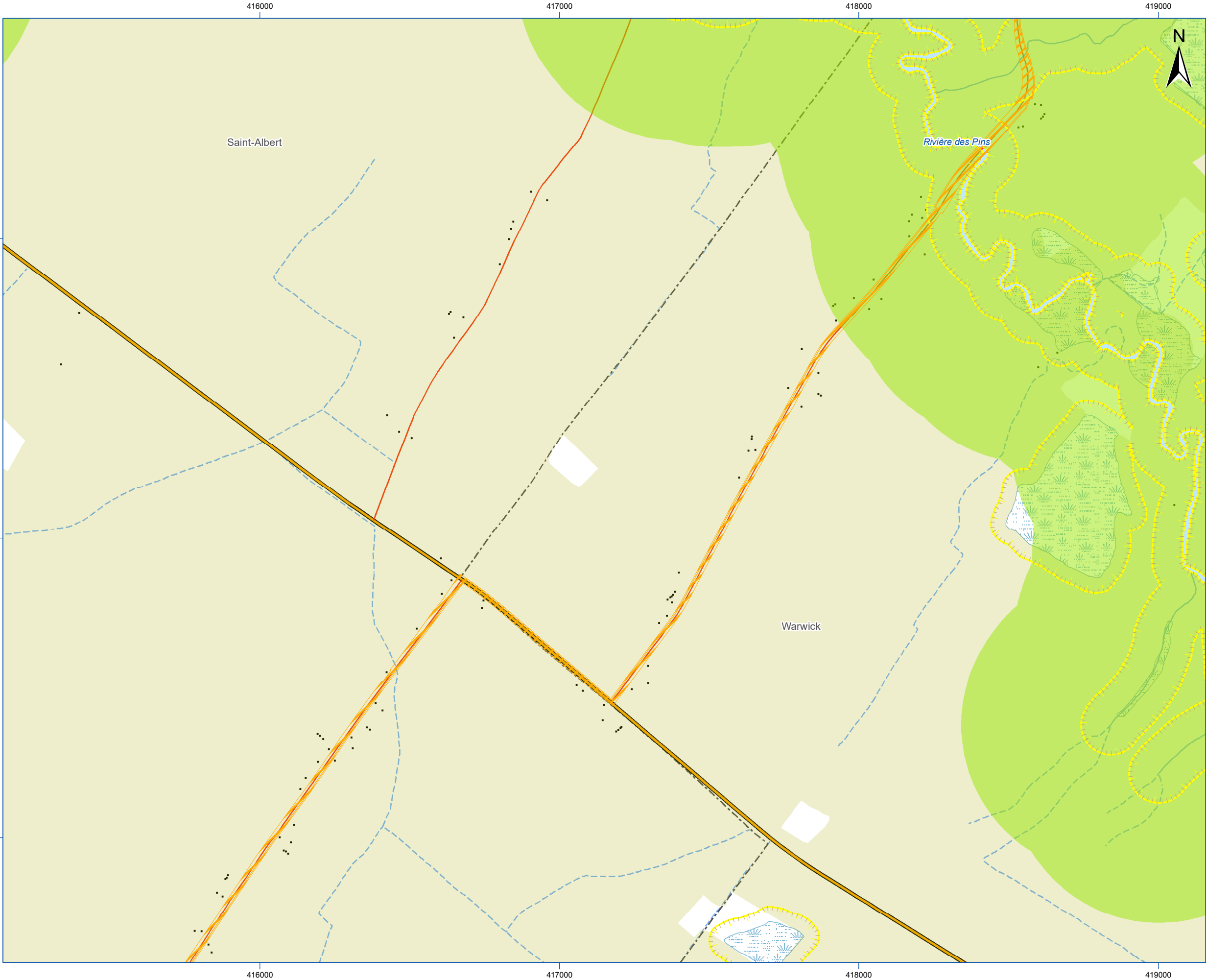
MILIEU NATUREL

- Cours d'eau permanent
- Cours d'eau intermittent
- Étendue d'eau
- Milieu humide potentiel (MELCCFP)


0 250 500 750 m
Projection NAD 1983 MTM 8

Sources : Gouvernement du Québec, ESRI, CDPNQ, Parc Éolien Arthabaska S.E.C., Activa Environnement inc.

Carte préparée par :
William Durand, M. Géomatique.
Projet : E2310-12/21840
25 novembre 2025



ANALYSE DE RECEVABILITE



Projet éolien
Arthabaska

Parc Éolien Arthabaska S.E.C.

Carte 79.2 Secteur 2 Habitat potentiel d'espèce d'oiseau en situation précaire

PROJET

- Éolienne (configuration V24)
- Mât de mesure de vent permanent
- Poste électrique
- Emprise permanente
- Emprise temporaire
- Zone d'étude

HABITAT POTENTIEL

- Hirondelle de rivage
- Hirondelle rustique
- Quiscale rouilleux

OCCURRENCE D'ESPÈCES CDPNQ

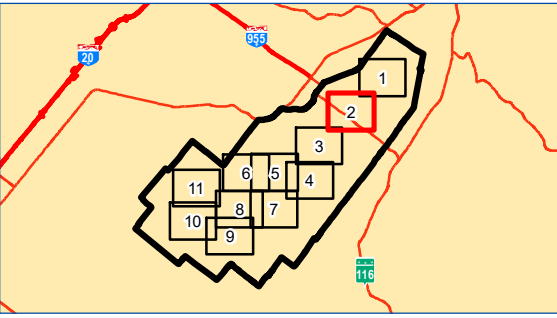
- Hirondelle de rivage

TERRITOIRE

- Bâtiment
- Ligne électrique
- Autoroute
- Route nationale
- Route régionale
- Route principale
- Route locale
- Limite municipale
- Limite de MRC

MILIEU NATUREL


- Cours d'eau permanent
- Cours d'eau intermittent
- Étendue d'eau
- Milieu humide potentiel (MELCCFP)

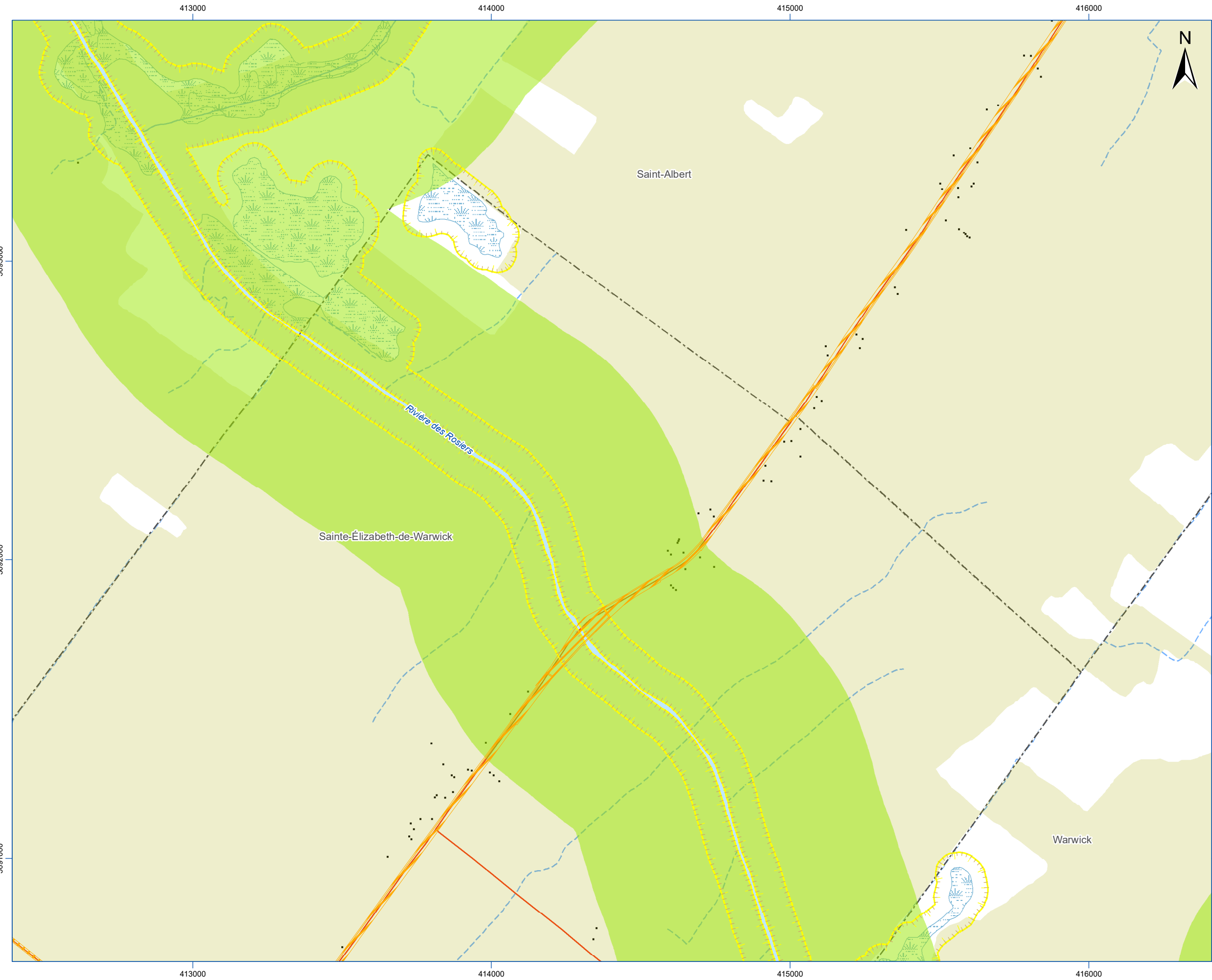


0 250 500 750 m
Projection NAD 1983 MTM 8

Sources : Gouvernement du Québec, ESRI, CDPNQ, Parc Éolien Arthabaska S.E.C., Activa Environnement inc.

Carte préparée par :
William Durand, M. Géomatique.
Projet : E2310-12/21840
25 novembre 2025





ANALYSE DE RECEVABILITE

Projet éolien
Arthabaska

Parc Éolien Arthabaska S.E.C.

Carte 79.2 Secteur 3 Habitat potentiel d'espèce d'oiseau en situation précaire

PROJET

- Éolienne (configuration V24)
- Mât de mesure de vent permanent
- Poste électrique
- Emprise permanente
- Emprise temporaire
- Zone d'étude

HABITAT POTENTIEL

- Hirondelle de rivage
- Hirondelle rustique
- Quiscale rouilleux

OCCURRENCE D'ESPÈCES CDPNQ

- Hirondelle de rivage

TERRITOIRE

- Bâtiment
- Ligne électrique
- Autoroute
- Route nationale
- Route régionale
- Route principale
- Route locale
- Limite municipale
- Limite de MRC

MILIEU NATUREL

- Cours d'eau permanent
- Cours d'eau intermittent
- Étendue d'eau
- Milieu humide potentiel (MELCCFP)

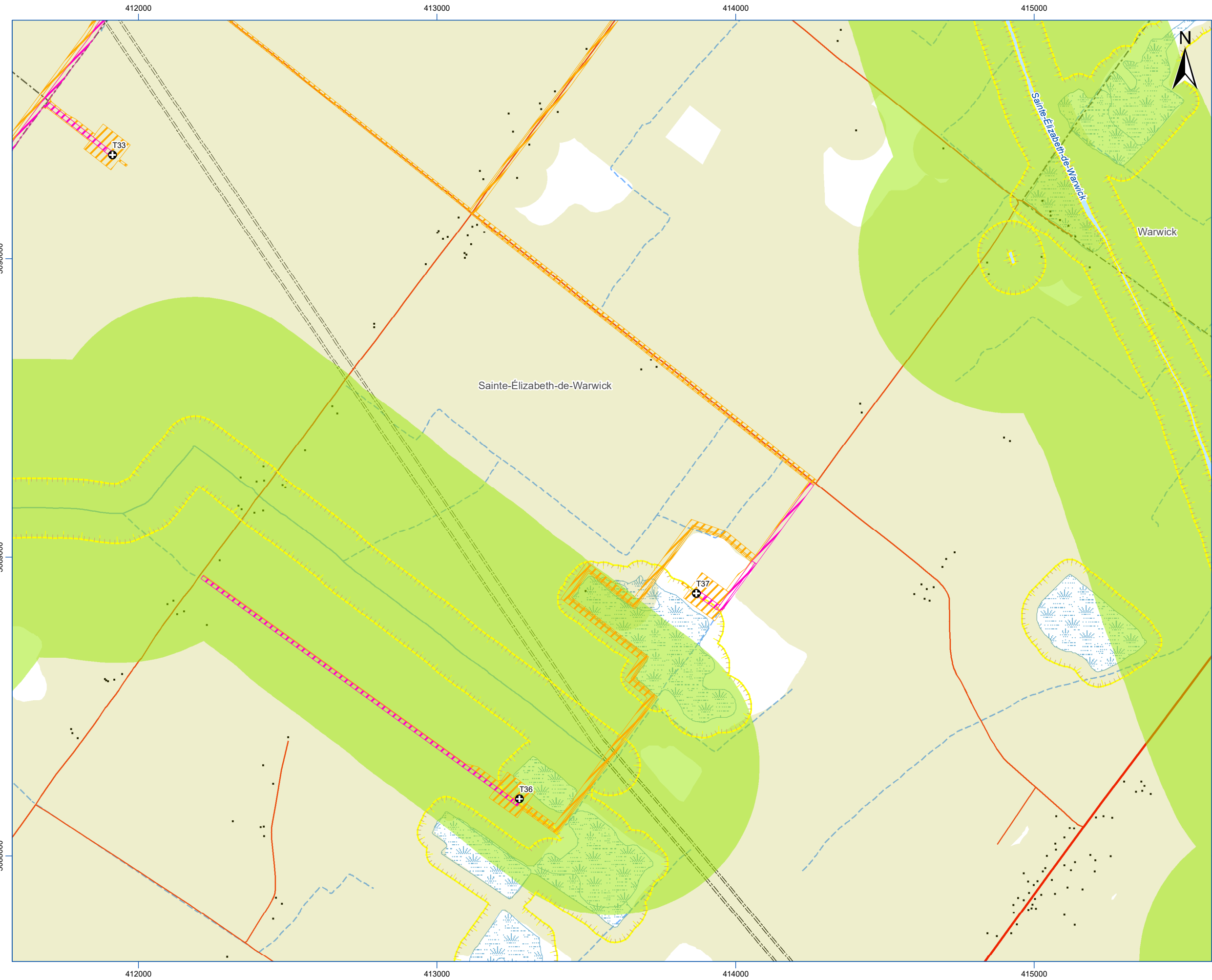
0250500750

m


Projection NAD 1983 MTM 8

Sources : Gouvernement du Québec, ESRI, CDPNQ, Parc Éolien Arthabaska S.E.C., Activa Environnement inc.

Carte préparée par :
William Durand, M. Geomatique.
Projet : E2310-12/21840
25 novembre 2025



ANALYSE DE RECEVABILITE



Projet éolien
Arthabaska

Parc Éolien Arthabaska S.E.C.

Carte 79.2 Secteur 4 Habitat potentiel d'espèce d'oiseau en situation précaire

PROJET

- Éolienne (configuration V24)
- Mât de mesure de vent permanent
- Poste électrique
- Emprise permanente
- Emprise temporaire
- Zone d'étude

HABITAT POTENTIEL

- Hirondelle de rivage
- Hirondelle rustique
- Quiscale rouilleux

OCCURRENCE D'ESPÈCES CDPNQ

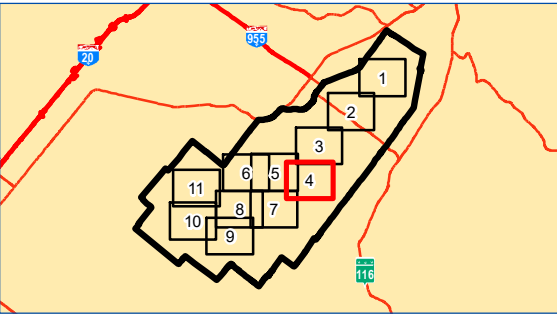
- Hirondelle de rivage

TERRITOIRE

- Bâtiment
- Ligne électrique
- Autoroute
- Route nationale
- Route régionale
- Route principale
- Route locale
- Limite municipale
- Limite de MRC

MILIEU NATUREL


- Cours d'eau permanent
- Cours d'eau intermittent
- Étendue d'eau
- Milieu humide potentiel (MELCCFP)



0 250 500 750 m
Projection NAD 1983 MTM 8

Sources : Gouvernement du Québec, ESRI, CDPNQ, Parc Éolien Arthabaska S.E.C., Activa Environnement inc.

Carte préparée par :
William Durand, M. Geomatique.
Projet : E2310-12/21840
25 novembre 2025





ANALYSE DE RECEVABILITE

Projet éolien
Arthabaska

Parc Éolien Arthabaska S.E.C.

Carte 79.2 Secteur 5 Habitat potentiel d'espèce d'oiseau en situation précaire

PROJET

Éolienne (configuration V24)

Mât de mesure de vent permanent

Poste électrique

Emprise permanente

Emprise temporaire

Zone d'étude

HABITAT POTENTIEL

Hirondelle de rivage

Hirondelle rustique

Quiscale rouilleux

OCCURRENCE D'ESPÈCES CDPNQ

Hirondelle de rivage

TERRITOIRE

Bâtiment

Ligne électrique

Autoroute

Route nationale

Route régionale

Route principale

Route locale

Limite municipale

Limite de MRC

MILIEU NATUREL

Cours d'eau permanent

Cours d'eau intermittent

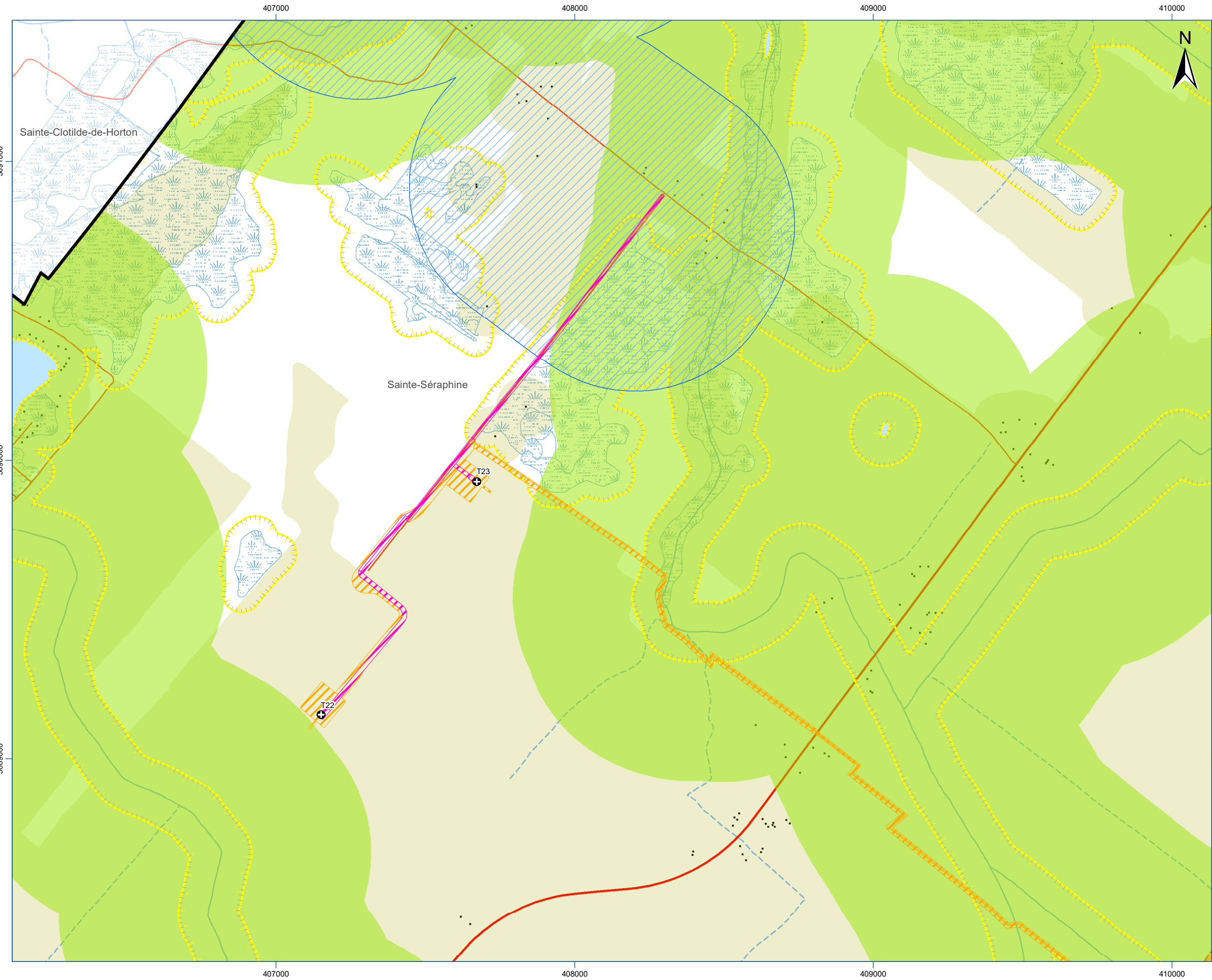
Étendue d'eau

Milieu humide potentiel (MELCCFP)

Projection NAD 1983 MTM 8

Sources : Gouvernement du Québec, ESRI, CDPNQ, Parc Éolien Arthabaska S.E.C., Activa Environnement inc.

Carte préparée par :
William Durand, M. Geomatique.
Projet : E2310-12/21840
25 novembre 2025



ANALYSE DE RECEVABILITE

Projet éolien
Arthabaska

Parc Éolien Arthabaska S.E.C.

Carte 79.2 Secteur 6 Habitat potentiel d'espèce d'oiseau en situation précaire

PROJET

- Éolienne (configuration V24)
- Mât de mesure de vent permanent
- Poste électrique
- Emprise permanente
- Emprise temporaire
- Zone d'étude

HABITAT POTENTIEL

- Hirondelle de rivage
- Hirondelle rustique
- Quiscale rouilleux

OCCURRENCE D'ESPÈCES CDPNQ

- Hirondelle de rivage

TERRITOIRE

- Bâtiment
- Ligne électrique
- Autoroute
- Route nationale
- Route régionale
- Route principale
- Route locale
- Limite municipale
- Limite de MRC

MILIEU NATUREL

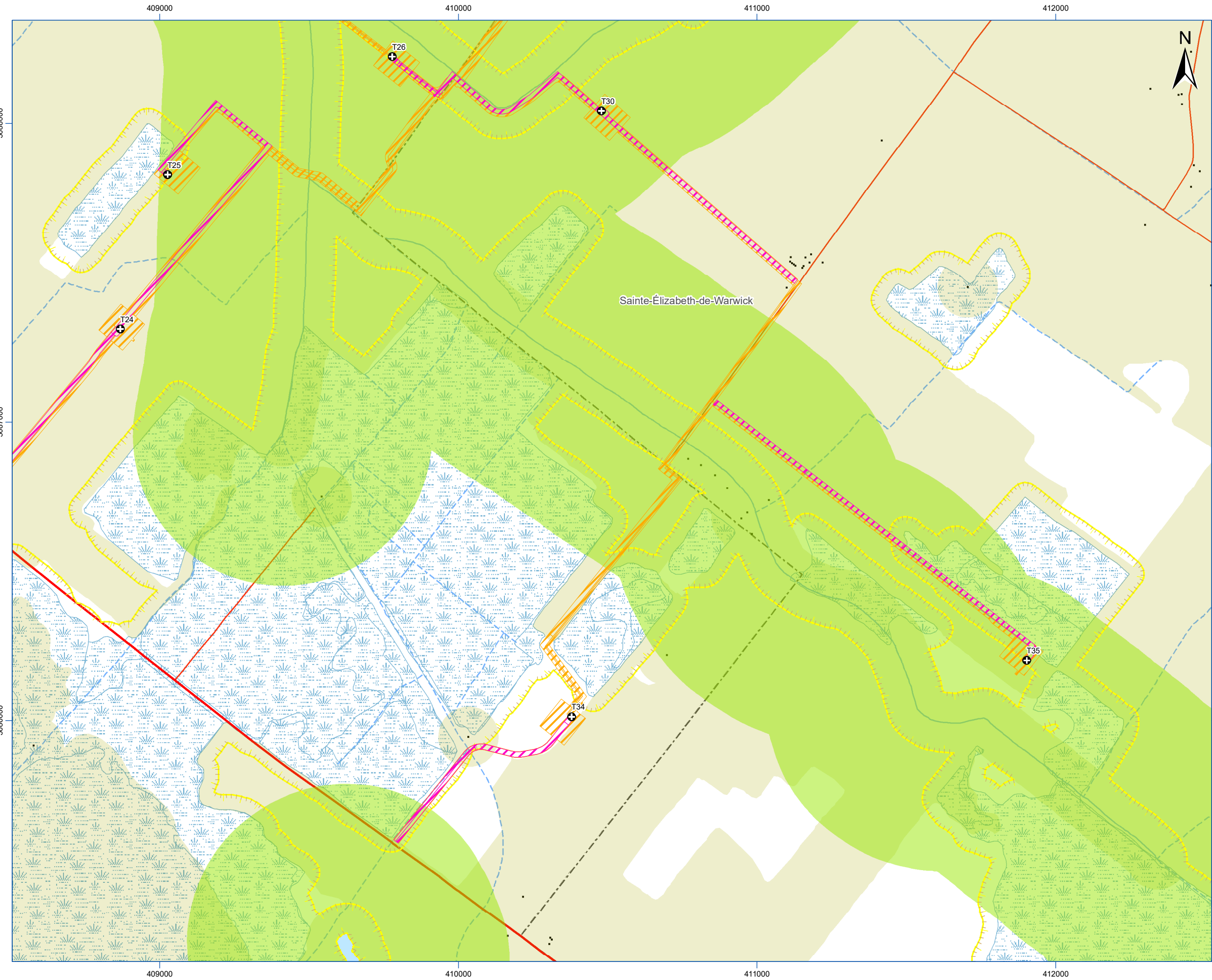
- Cours d'eau permanent
- Cours d'eau intermittent
- Étendue d'eau
- Milieu humide potentiel (MELCCFP)

0 250 500 750 m


Projection NAD 1983 MTM 8

Sources : Gouvernement du Québec, ESRI, CDPNQ, Parc Éolien Arthabaska S.E.C., Activa Environnement inc.

Carte préparée par :
William Durand, M. Geomatique.
Projet : E2310-12/21840
25 novembre 2025



ANALYSE DE RECEVABILITE



Projet éolien
Arthabaska

Parc Éolien Arthabaska S.E.C.

Carte 79.2 Secteur 7 Habitat potentiel d'espèce d'oiseau en situation précaire

PROJET

- Éolienne (configuration V24)
- Mât de mesure de vent permanent
- Poste électrique
- Emprise permanente
- Emprise temporaire
- Zone d'étude

HABITAT POTENTIEL

- Hirondelle de rivage
- Hirondelle rustique
- Quiscale rouilleux

OCCURRENCE D'ESPÈCES CDPNQ

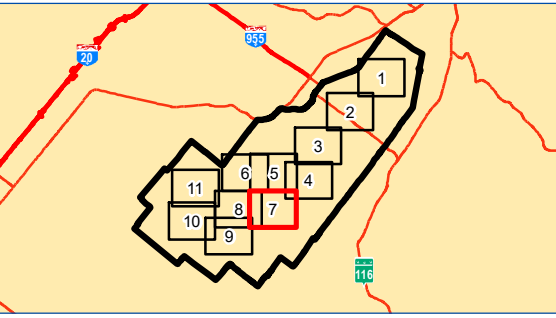
- Hirondelle de rivage

TERRITOIRE

- Bâtiment
- Ligne électrique
- Autoroute
- Route nationale
- Route régionale
- Route principale
- Route locale
- Limite municipale
- Limite de MRC

MILIEU NATUREL

- Cours d'eau permanent
- Cours d'eau intermittent
- Étendue d'eau
- Milieu humide potentiel (MELCCFP)




0250500750

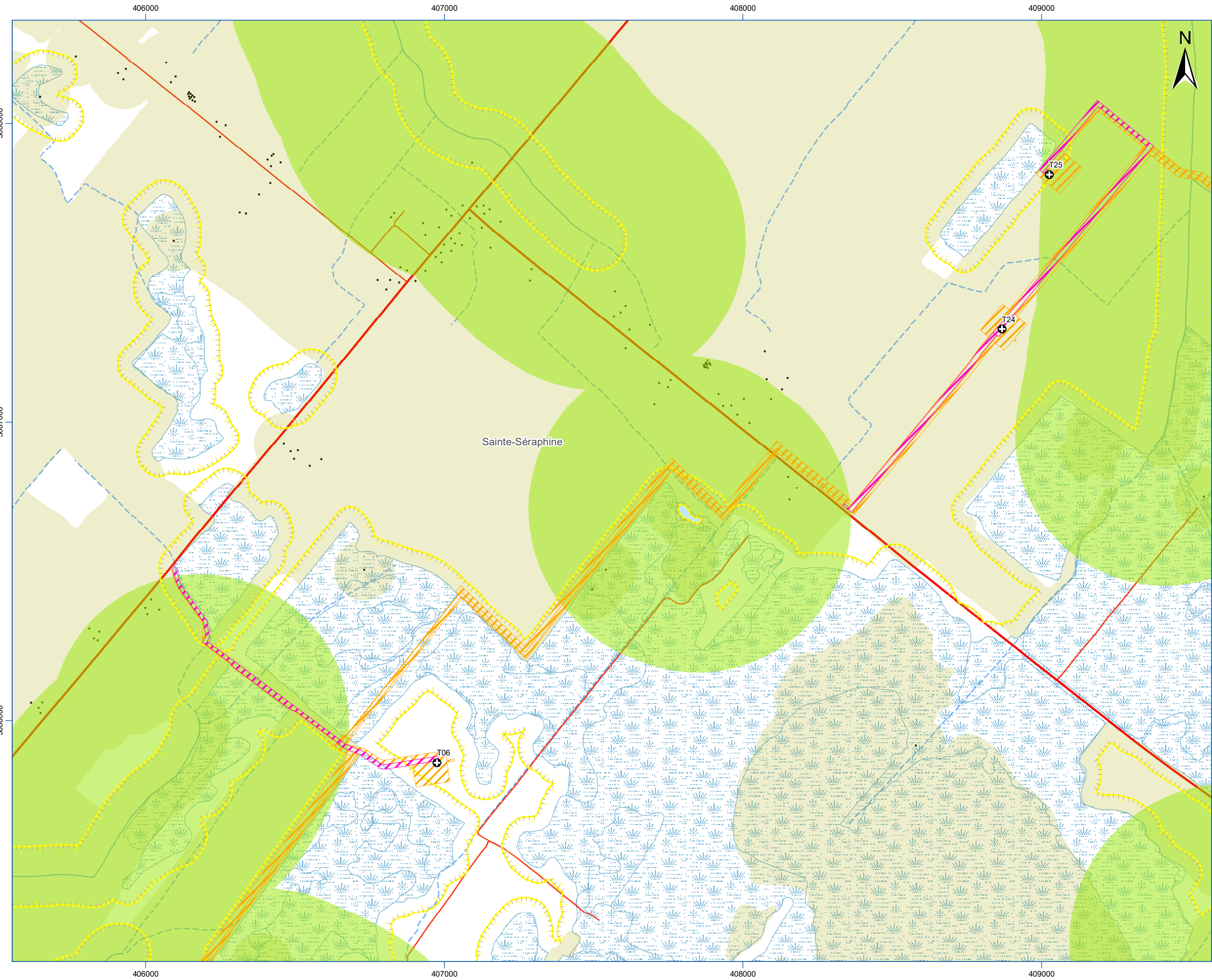
m

Projection NAD 1983 MTM 8

Sources : Gouvernement du Québec, ESRI, CDPNQ, Parc Éolien Arthabaska S.E.C., Activa Environnement inc.

Carte préparée par :
William Durand, M. Géomatique.
Projet : E2310-12/21840
25 novembre 2025





ANALYSE DE RECEVABILITE

Projet éolien
Arthabaska

Parc Éolien Arthabaska S.E.C.

Carte 79.2 Secteur 8 Habitat potentiel d'espèce d'oiseau en situation précaire

PROJET

- Éolienne (configuration V24)
- Mât de mesure de vent permanent
- Poste électrique
- Emprise permanente
- Emprise temporaire
- Zone d'étude

HABITAT POTENTIEL

- Hirondelle de rivage
- Hirondelle rustique
- Quiscale rouilleux

OCCURRENCE D'ESPÈCES CDPNQ

- Hirondelle de rivage

TERRITOIRE

- Bâtiment
- Ligne électrique
- Autoroute
- Route nationale
- Route régionale
- Route principale
- Route locale
- Limite municipale
- Limite de MRC

MILIEU NATUREL

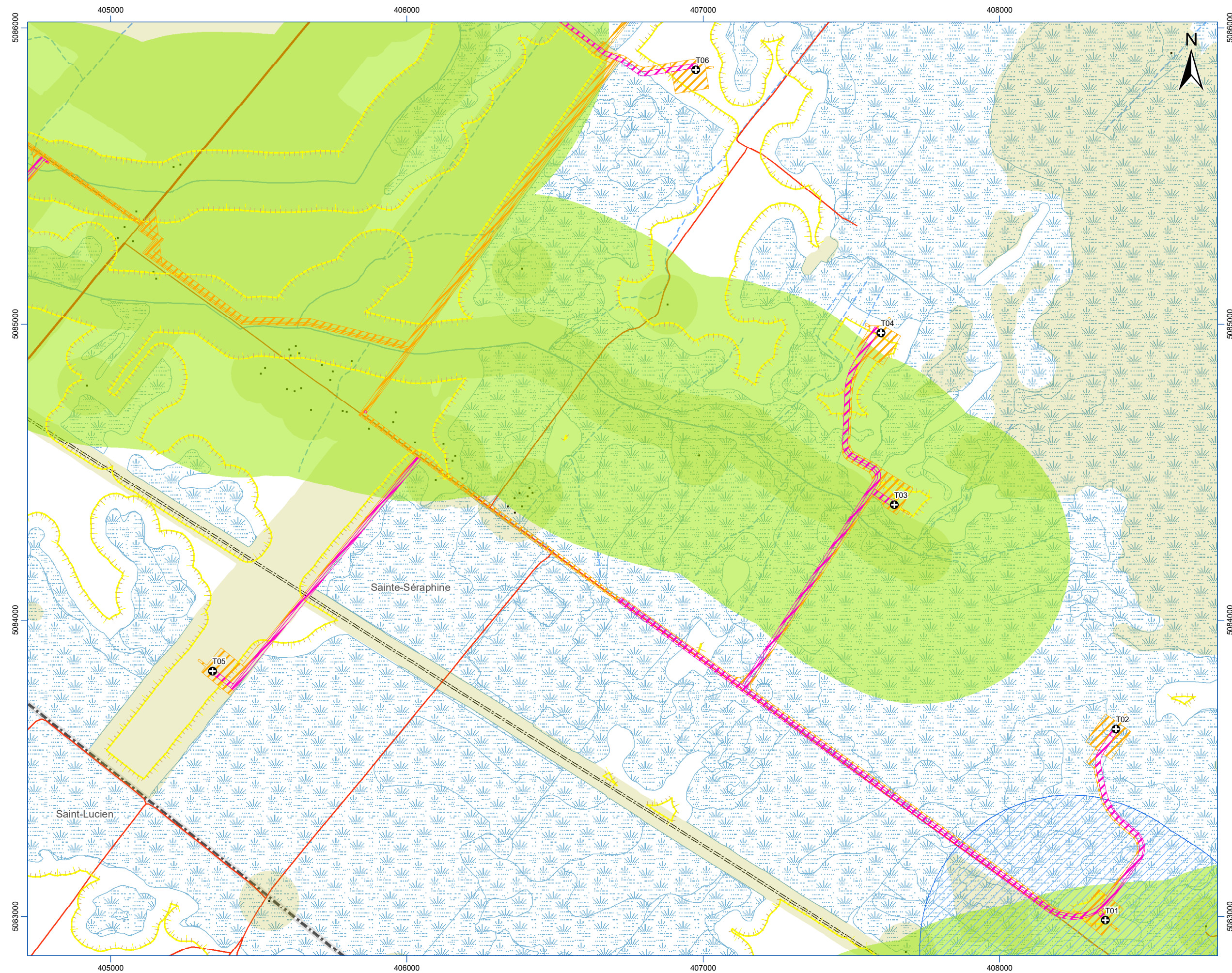
- Cours d'eau permanent
- Cours d'eau intermittent
- Étendue d'eau
- Milieu humide potentiel (MELCCFP)

0250500750

Projection NAD 1983 MTM 8

Sources : Gouvernement du Québec, ESRI, CDPNQ, Parc Éolien Arthabaska S.E.C., Activa Environnement inc.

Carte préparée par :
William Durand, M. Géomatique.
Projet : E2310-12/21840
25 novembre 2025









ANALYSE DE RECEVABILITE






Parc Éolien Arthabaska S.E.C.

Carte 79.2 Secteur 9 Habitat potentiel d'espèce d'oiseau en situation précaire

PROJET

- | | |
|---|---------------------------------|
|  | Éolienne (configuration V24) |
|  | Mât de mesure de vent permanent |
|  | Poste électrique |
|  | Emprise permanente |
|  | Emprise temporaire |
|  | Zone d'étude |








HABITAT POTENTIEL

- | | |
|---|----------------------|
|  | Hirondelle de rivage |
|  | Hirondelle rustique |
|  | Quiscale rouilleux |

OCCURRENCE D'ESPÈCES CDPNQ


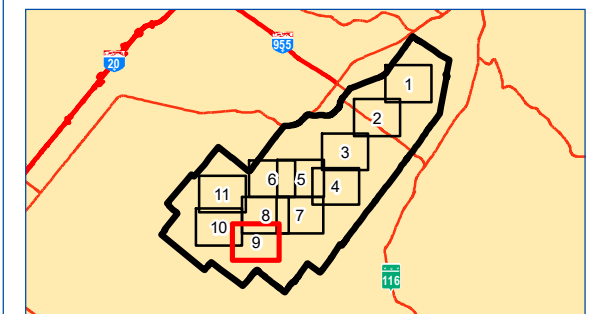
-
- Hirondelle de rivage

TERRITOIRE

- Bâtiment
- ==== Ligne électrique
-  Autoroute
-  Route nationale
-  Route régionale
-  Route principale
-  Route locale
-  Limite municipale
-  Limite de MRC

MILIEU NATUREL

- Cours d'eau permanent
- - - Cours d'eau intermittent
- Étendue d'eau
- Milieu humide potentiel (MELCCFP)

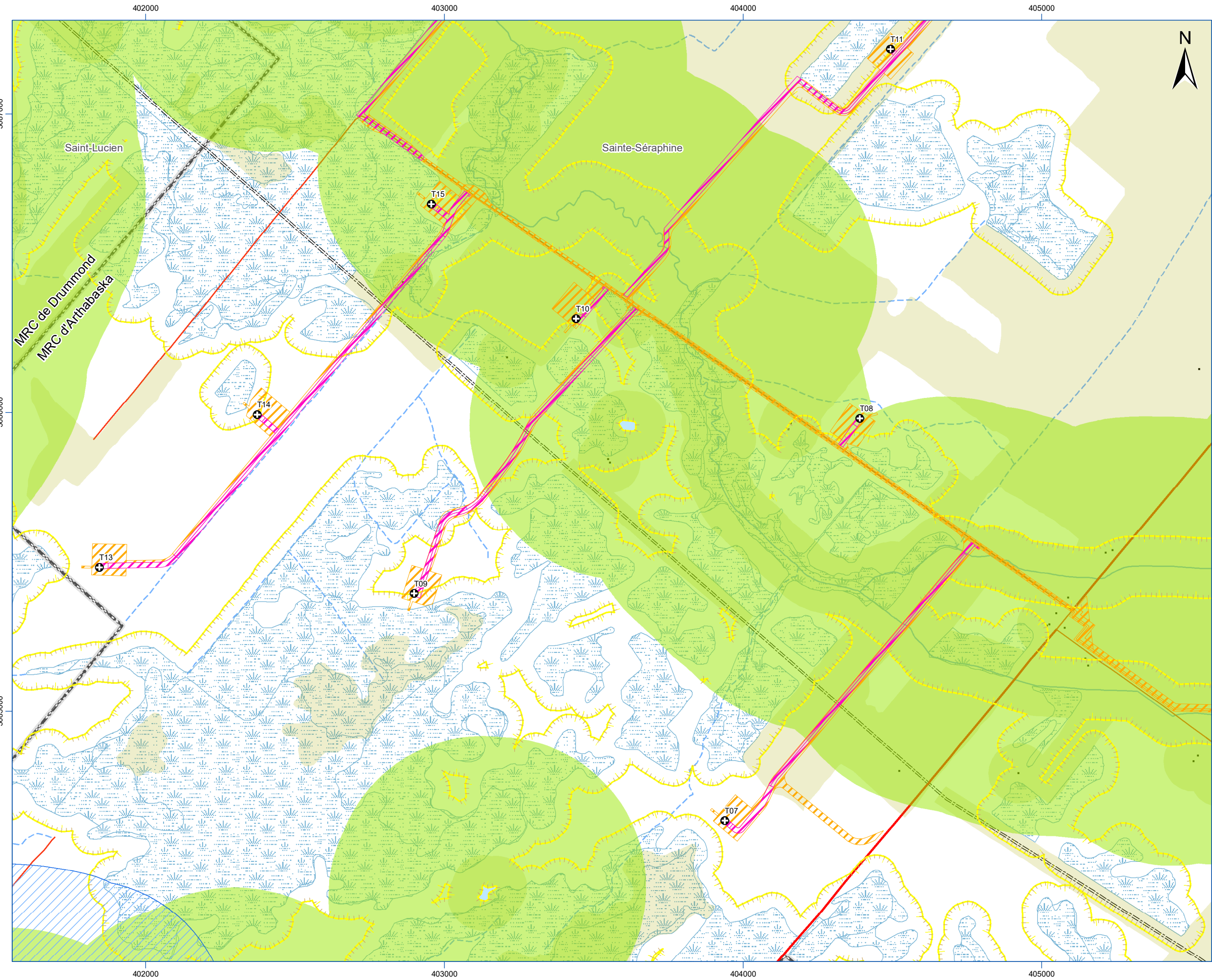


Projection NAD 1983 MTM 8

Sources : Gouvernement du Québec, ESRI, CDPNQ, Parc Éolien Arthabaska S.E.C., Activa Environnement inc.

Carte préparée par :
William Durandl, M. Geomatique.
Projet : E2310-12/21840
25 novembre 2025

ACTIVA
ENVIRONNEMENT



ANALYSE DE RECEVABILITE

Projet éolien
Arthabaska

Parc Éolien Arthabaska S.E.C.

Carte 79.2 Secteur 10 Habitat potentiel d'espèce d'oiseau en situation précaire

PROJET

- Éolienne (configuration V24)
- Mât de mesure de vent permanent
- Poste électrique
- Emprise permanente
- Emprise temporaire
- Zone d'étude

HABITAT POTENTIEL

- Hirondelle de rivage
- Hirondelle rustique
- Quiscale rouilleux

OCCURRENCE D'ESPÈCES CDPNQ

- Hirondelle de rivage

TERRITOIRE

- Bâtiment
- Ligne électrique
- Autoroute
- Route nationale
- Route régionale
- Route principale
- Route locale
- Limite municipale
- Limite de MRC

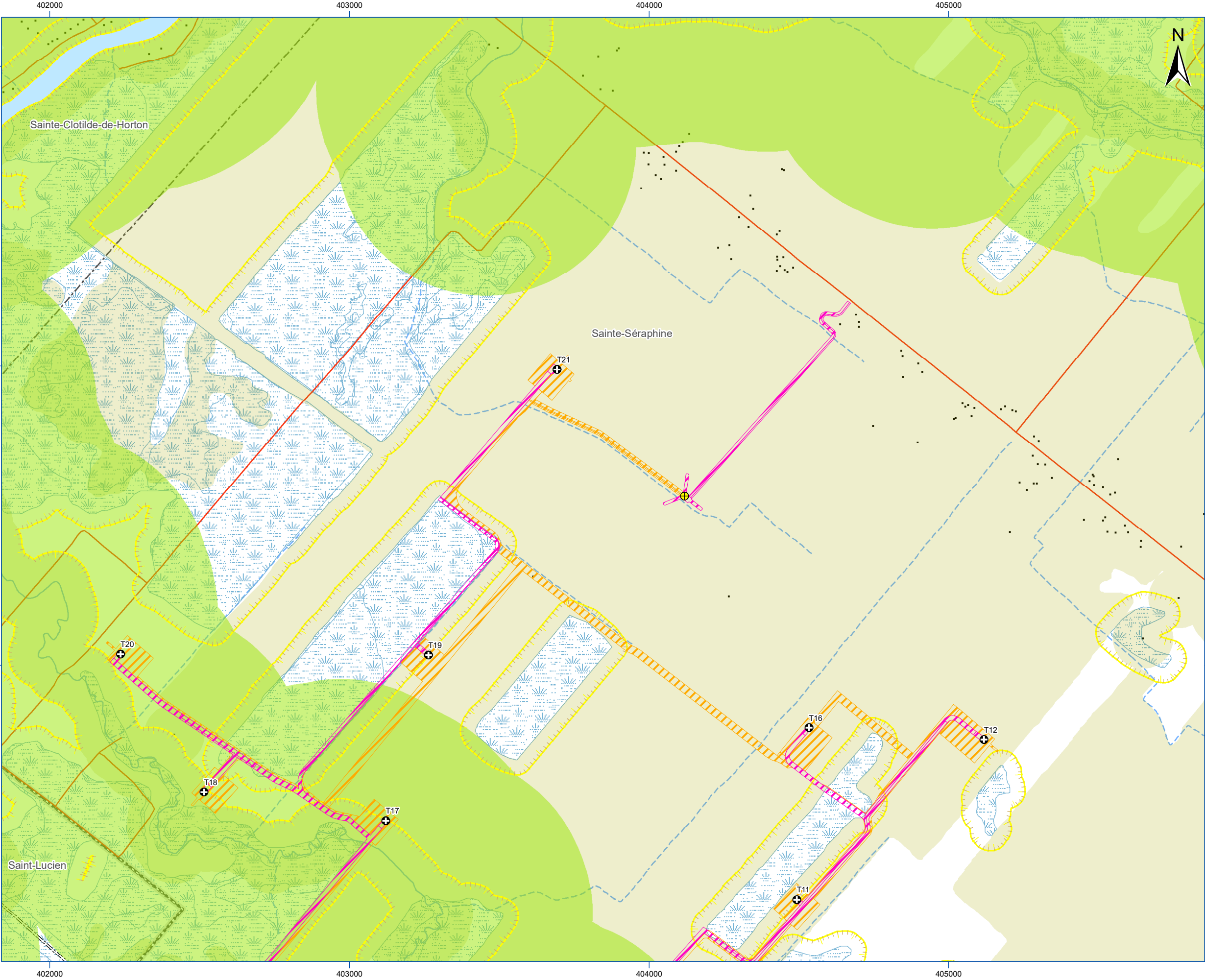
MILIEU NATUREL

- Cours d'eau permanent
- Cours d'eau intermittent
- Étendue d'eau
- Milieu humide potentiel (MELCCFP)

0 250 500 750 m
Projection NAD 1983 MTM 8

Sources : Gouvernement du Québec, ESRI, CDPNQ, Parc Éolien Arthabaska S.E.C., Activa Environnement inc.

Carte préparée par :
William Durand, M. Géomatique.
Projet : E2310-12/21840
25 novembre 2025



ANALYSE DE RECEVABILITE

Projet éolien
Arthabaska

Parc Éolien Arthabaska S.E.C.

Carte 79.2 Secteur 11 Habitat potentiel d'espèce d'oiseau en situation précaire

PROJET

Éolienne (configuration V24)

Mât de mesure de vent permanent

Poste électrique

Emprise permanente

Emprise temporaire

Zone d'étude

HABITAT POTENTIEL

Hirondelle de rivage

Hirondelle rustique

Quiscale rouilleux

OCCURRENCE D'ESPÈCES CDPNQ

Hirondelle de rivage

TERRITOIRE

Bâtiment

Ligne électrique

Autoroute

Route nationale

Route régionale

Route principale

Route locale

Limite municipale

Limite de MRC

MILIEU NATUREL

Cours d'eau permanent

Cours d'eau intermittent

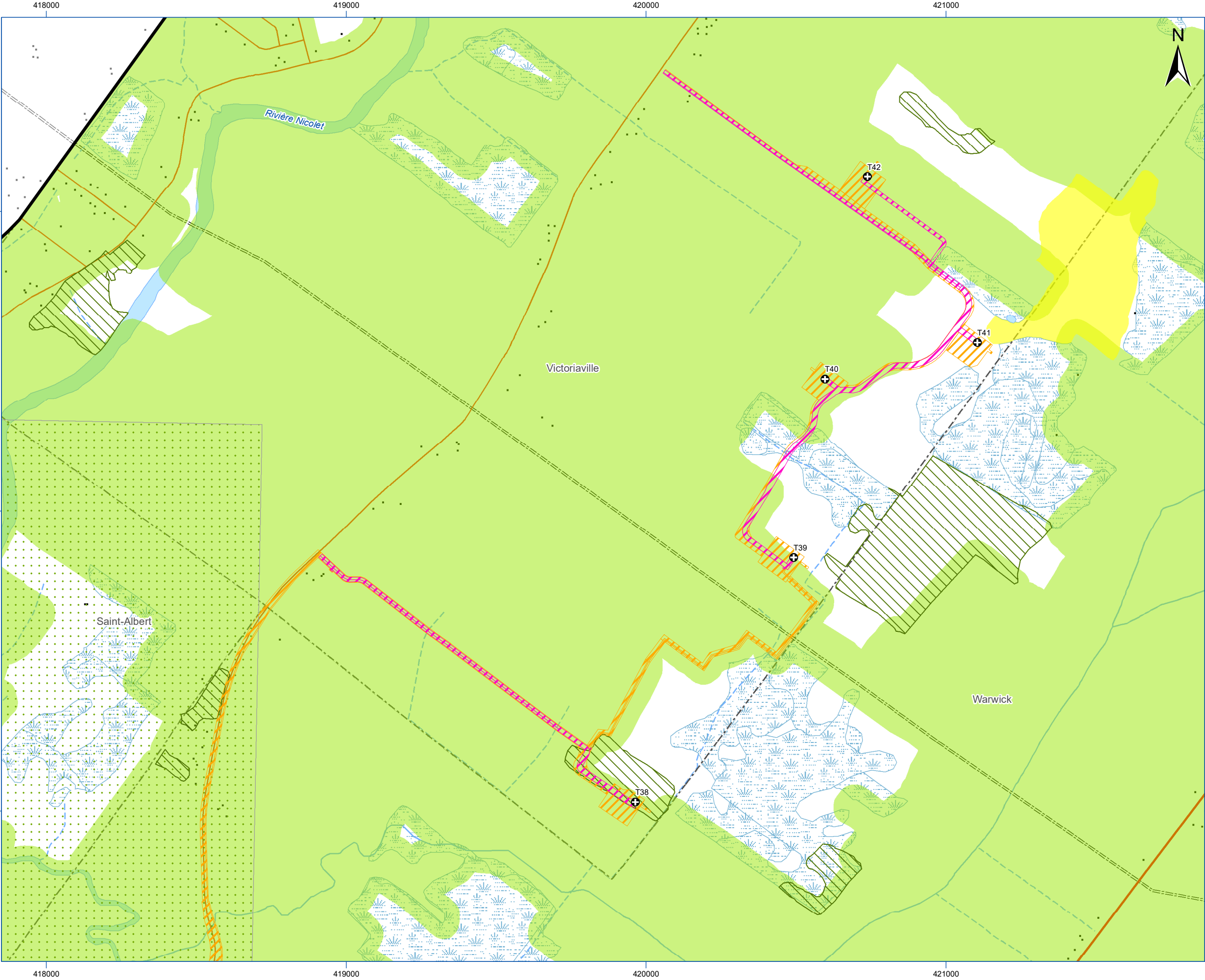
Étendue d'eau

Milieu humide potentiel (MELCCFP)

Projection NAD 1983 MTM 8

Sources : Gouvernement du Québec, ESRI, CDPNQ, Parc Éolien Arthabaska S.E.C., Activa Environnement inc.

Carte préparée par :
William Durand, M. Geomatique.
Projet : E2310-12/21840
25 novembre 2025



ANALYSE DE RECEVABILITE

Projet éolien
Arthabaska

Parc Éolien Arthabaska S.E.C.

Carte 79.3 Secteur 1 Habitat potentiel d'espèce d'oiseau en situation précaire

PROJET

- Éolienne (configuration V24)
- Mât de mesure de vent permanent
- Poste électrique
- Emprise permanente
- Emprise temporaire
- Zone d'étude

HABITAT POTENTIEL

- Goglu des prés
- Pioui de l'Est
- Sturnelle des prés

HABITAT ESSENTIEL

- Goglu des prés

TERRITOIRE

- Bâtiment
- Ligne électrique
- Autoroute
- Route nationale
- Route régionale
- Route principale
- Route locale
- Limite municipale
- Limite de MRC

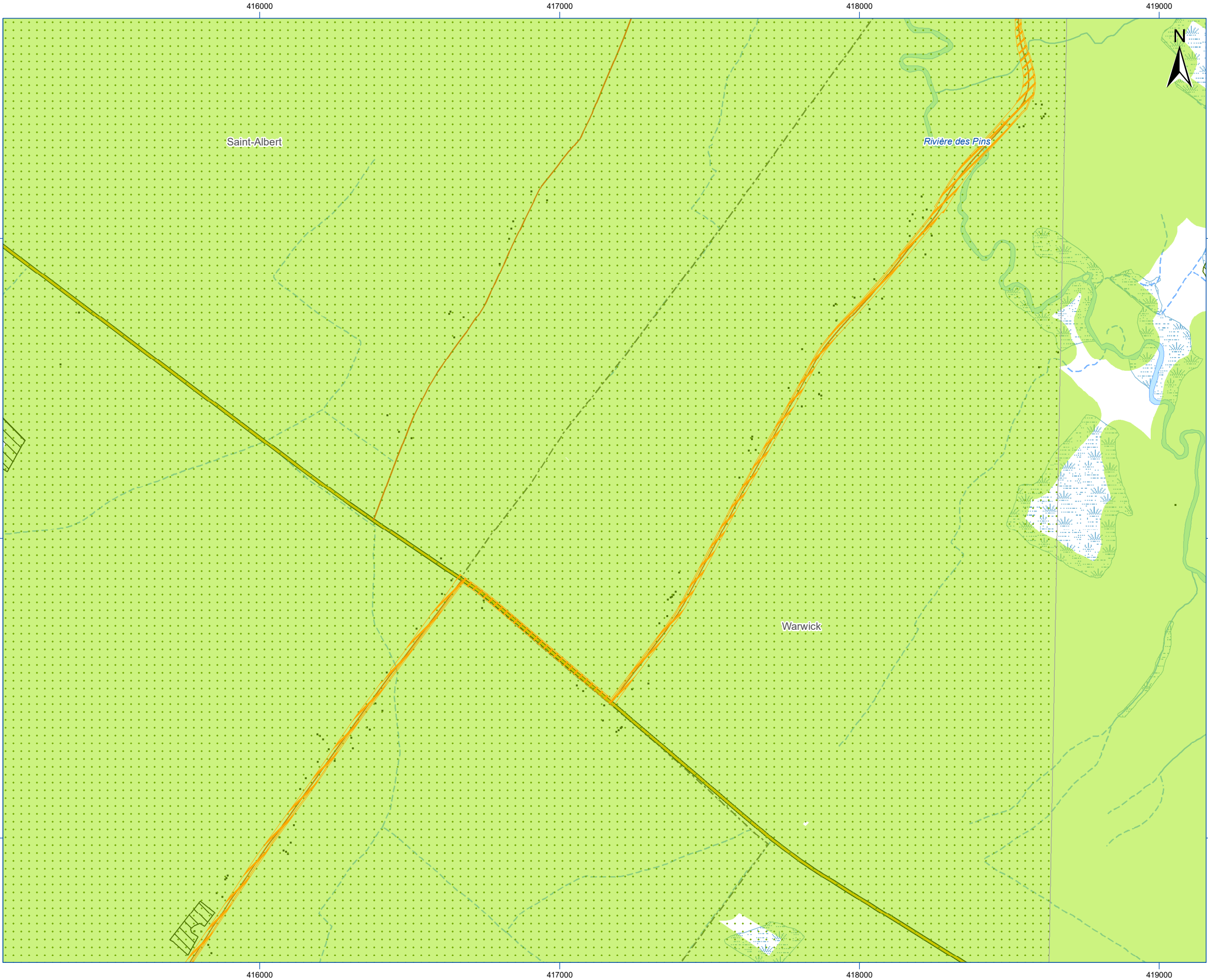
MILIEU NATUREL

- Cours d'eau permanent
- Cours d'eau intermittent
- Étendue d'eau
- Milieu humide potentiel (MELCCFP)

0 250 500 750 m
Projection NAD 1983 MTM 8

Sources : Gouvernement du Québec, ESRI, Parc Éolien Arthabaska S.E.C., Activa Environnement inc.

Carte préparée par :
William Durand, M. Geomatique.
Projet : E2310-12/21840
25 novembre 2025



ANALYSE DE RECEVABILITE

Projet éolien
Arthabaska

Parc Éolien Arthabaska S.E.C.

Carte 79.3 Secteur 2 Habitat potentiel d'espèce d'oiseau en situation précaire

PROJET

- Éolienne (configuration V24)
- Mât de mesure de vent permanent
- Poste électrique
- Emprise permanente
- Emprise temporaire
- Zone d'étude

HABITAT POTENTIEL

- Goglu des prés
- Pioui de l'Est
- Sturnelle des prés

HABITAT ESSENTIEL

- Goglu des prés

TERRITOIRE

- Bâtiment
- Ligne électrique
- Autoroute
- Route nationale
- Route régionale
- Route principale
- Route locale
- Limite municipale
- Limite de MRC

MILIEU NATUREL

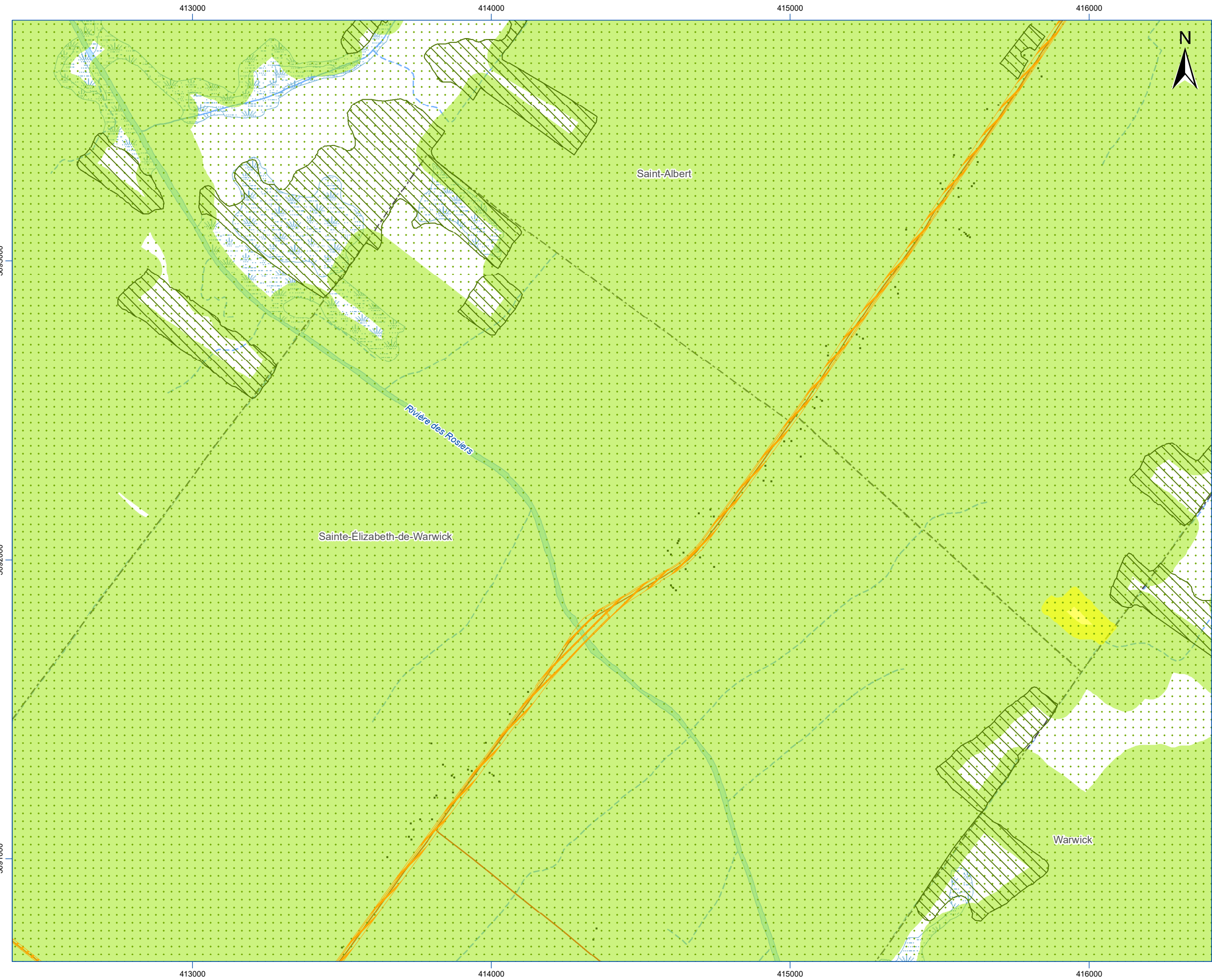
- Cours d'eau permanent
- Cours d'eau intermittent
- Étendue d'eau
- Milieu humide potentiel (MELCCFP)

0 250 500 750 m

Projection NAD 1983 MTM 8

Sources : Gouvernement du Québec, ESRI, Parc Éolien Arthabaska S.E.C., Activa Environnement inc.

Carte préparée par :
William Durand, M. Geomatique.
Projet : E2310-12/21840
25 novembre 2025



ANALYSE DE RECEVABILITE

Projet éolien
Arthabaska

Parc Éolien Arthabaska S.E.C.

Carte 79.3 Secteur 3 Habitat potentiel d'espèce d'oiseau en situation précaire

PROJET

- Éolienne (configuration V24)
- Mât de mesure de vent permanent
- Poste électrique
- Emprise permanente
- Emprise temporaire
- Zone d'étude

HABITAT POTENTIEL

- Goglu des prés
- Pioui de l'Est
- Sturnelle des prés

HABITAT ESSENTIEL

- Goglu des prés

TERRITOIRE

- Bâtiment
- Ligne électrique
- Autoroute
- Route nationale
- Route régionale
- Route principale
- Route locale
- Limite municipale
- Limite de MRC

MILIEU NATUREL

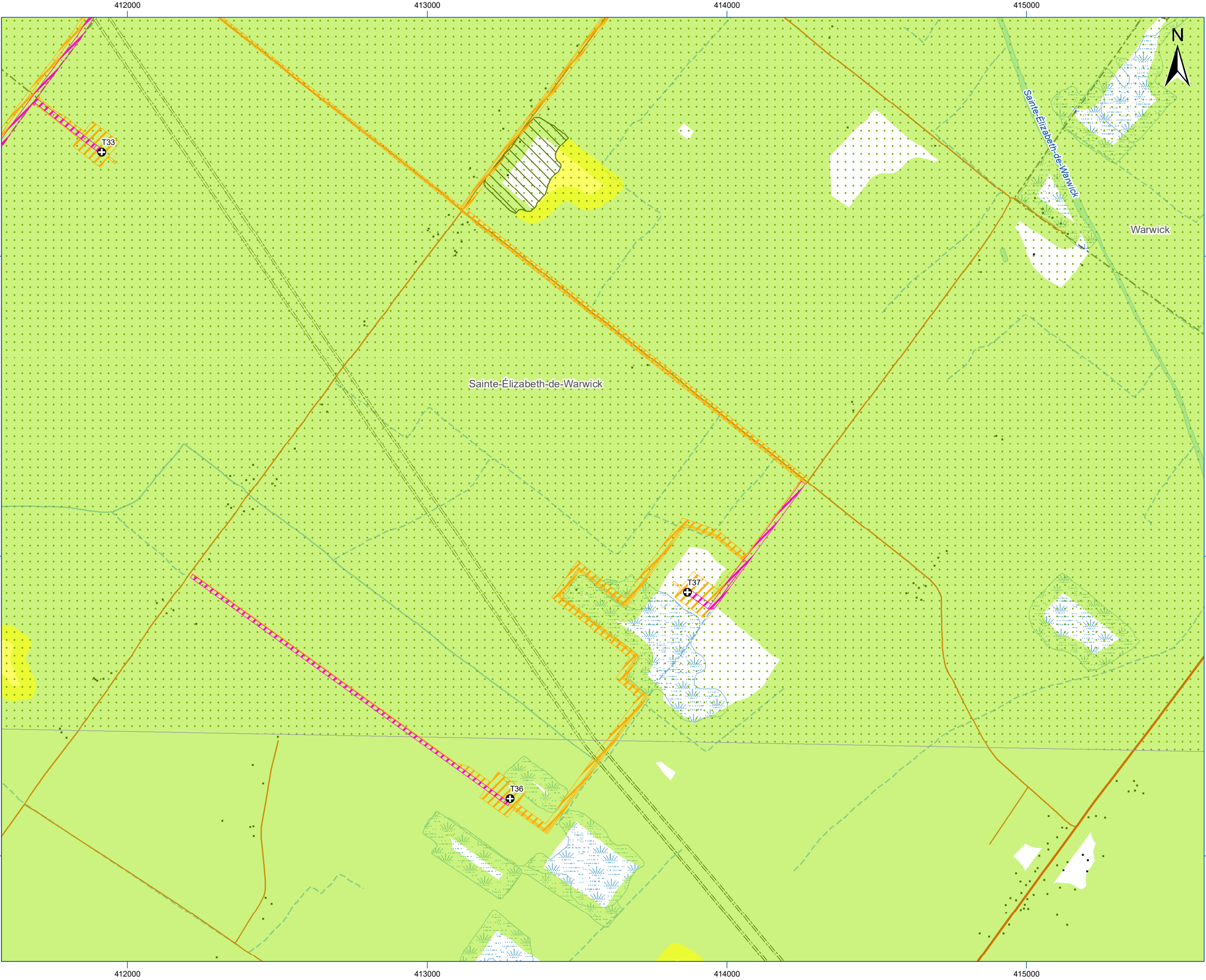
- Cours d'eau permanent
- Cours d'eau intermittent
- Étendue d'eau
- Milieu humide potentiel (MELCCFP)

0 250 500 750 m


Projection NAD 1983 MTM 8

Sources : Gouvernement du Québec, ESRI, Parc Éolien Arthabaska S.E.C., Activa Environnement inc.

Carte préparée par :
William Durand, M. Geomatique.
Projet : E2310-12/21840
25 novembre 2025



ANALYSE DE RECEVABILITE









Projet éolien
Arthabaska




Parc Éolien Arthabaska S.E.C.

Carte 79.3 Secteur 4 Habitat potentiel d'espèce d'oiseau en situation précaire


PROJET

-  Éolienne (configuration V24)
-  Mât de mesure de vent permanent
-  Poste électrique
-  Emprise permanente
-  Emprise temporaire
-  Zone d'étude










HABITAT POTENTIEL

-  Goglu des prés
-  Pioui de l'Est
-  Sturnelle des prés




HABITAT ESSENTIEL

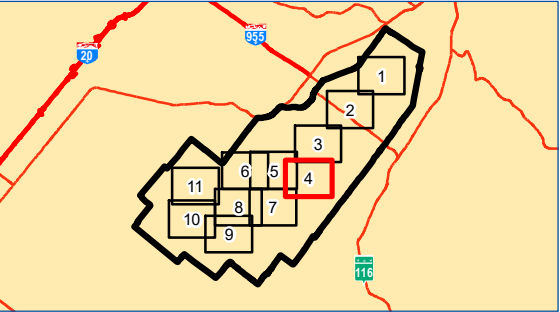
-  Goglu des prés

TERRITOIRE

-  Bâtiment
-  Ligne électrique
-  Autoroute
-  Route nationale
-  Route régionale
-  Route principale
-  Route locale
-  Limite municipale
-  Limite de MRC

MILIEU NATUREL

-  Cours d'eau permanent
-  Cours d'eau intermittent
-  Étendue d'eau
-  Milieu humide potentiel (MELCCFP)




0250500750

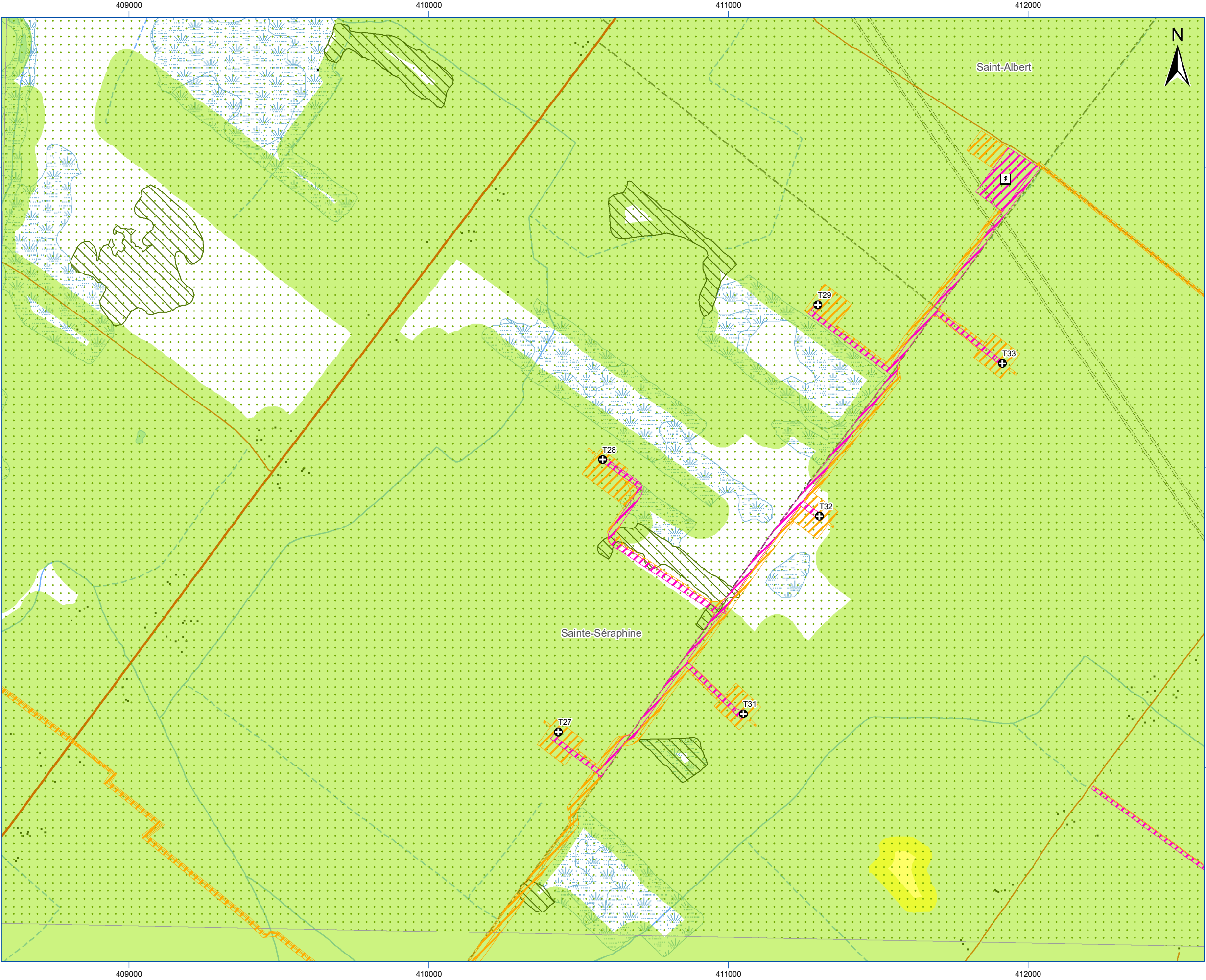
m

Projection NAD 1983 MTM 8

Sources : Gouvernement du Québec, ESRI, Parc Éolien Arthabaska S.E.C., Activa Environnement inc.

Carte préparée par :
William Durand, M. Géomatique.
Projet : E2310-12/21840
25 novembre 2025





ANALYSE DE RECEVABILITE

Projet éolien
Arthabaska

Parc Éolien Arthabaska S.E.C.

Carte 79.3 Secteur 5 Habitat potentiel d'espèce d'oiseau en situation précaire

PROJET

- Éolienne (configuration V24)
- Mât de mesure de vent permanent
- Poste électrique
- Emprise permanente
- Emprise temporaire
- Zone d'étude

HABITAT POTENTIEL

- Goglu des prés
- Pioui de l'Est
- Sturnelle des prés

HABITAT ESSENTIEL

- Goglu des prés

TERRITOIRE

- Bâtiment
- Ligne électrique
- Autoroute
- Route nationale
- Route régionale
- Route principale
- Route locale
- Limite municipale
- Limite de MRC

MILIEU NATUREL

- Cours d'eau permanent
- Cours d'eau intermittent
- Étendue d'eau
- Milieu humide potentiel (MELCCFP)

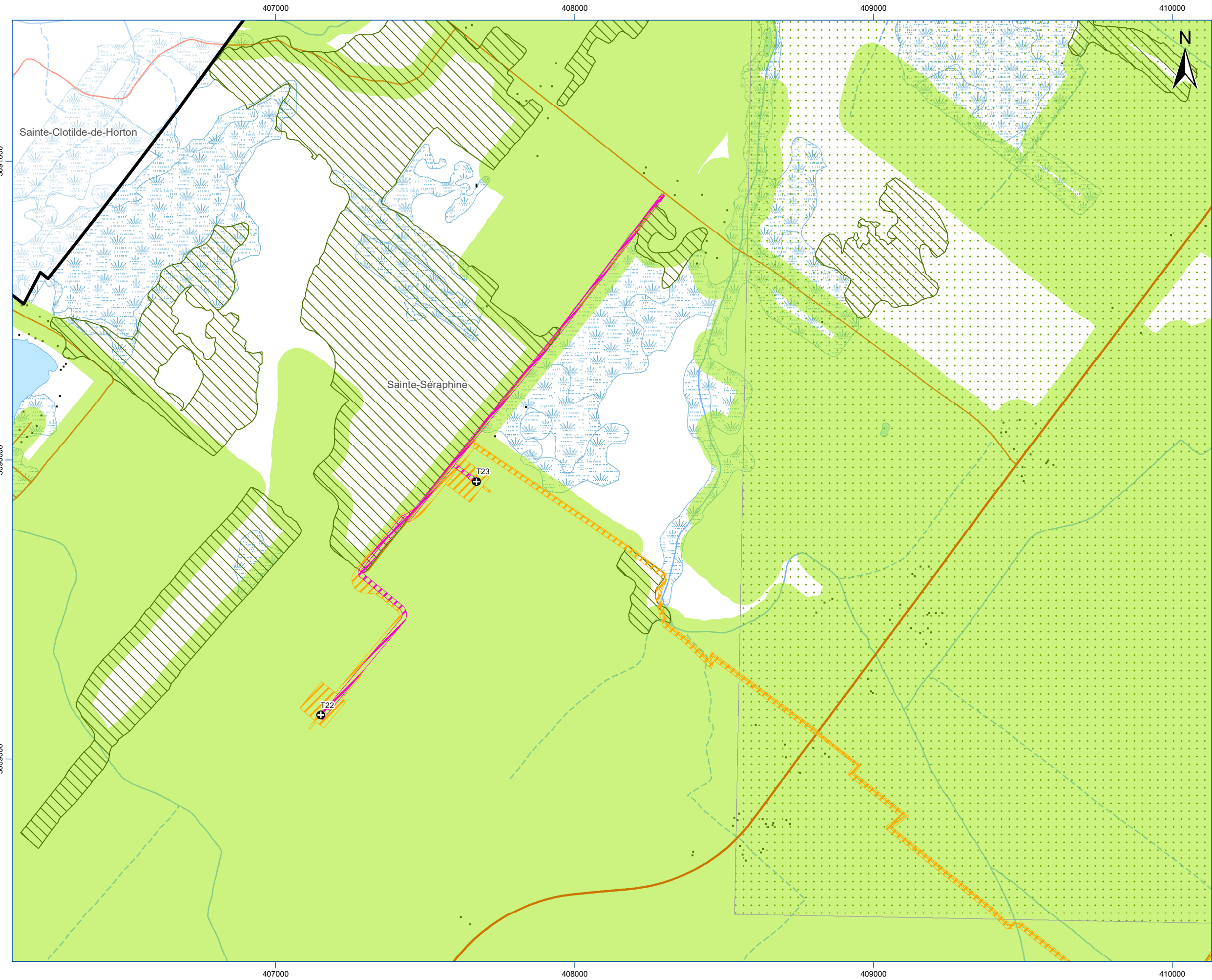
0250500750

m

Projection NAD 1983 MTM 8

Sources : Gouvernement du Québec, ESRI, Parc Éolien Arthabaska S.E.C., Activa Environnement inc.

Carte préparée par :
William Durand, M. Géomatique.
Projet : E2310-12/21840
25 novembre 2025



ANALYSE DE RECEVABILITE

Projet éolien
Arthabaska

Parc Éolien Arthabaska S.E.C.

Carte 79.3 Secteur 6 Habitat potentiel d'espèce d'oiseau en situation précaire

PROJET

- Éolienne (configuration V24)
- Mât de mesure de vent permanent
- Poste électrique
- Emprise permanente
- Emprise temporaire
- Zone d'étude

HABITAT POTENTIEL

- Goglu des prés
- Pioui de l'Est
- Sturnelle des prés

HABITAT ESSENTIEL

- Goglu des prés

TERRITOIRE

- Bâtiment
- Ligne électrique
- Autoroute
- Route nationale
- Route régionale
- Route principale
- Route locale
- Limite municipale
- Limite de MRC

MILIEU NATUREL

- Cours d'eau permanent
- Cours d'eau intermittent
- Étendue d'eau
- Milieu humide potentiel (MELCCFP)

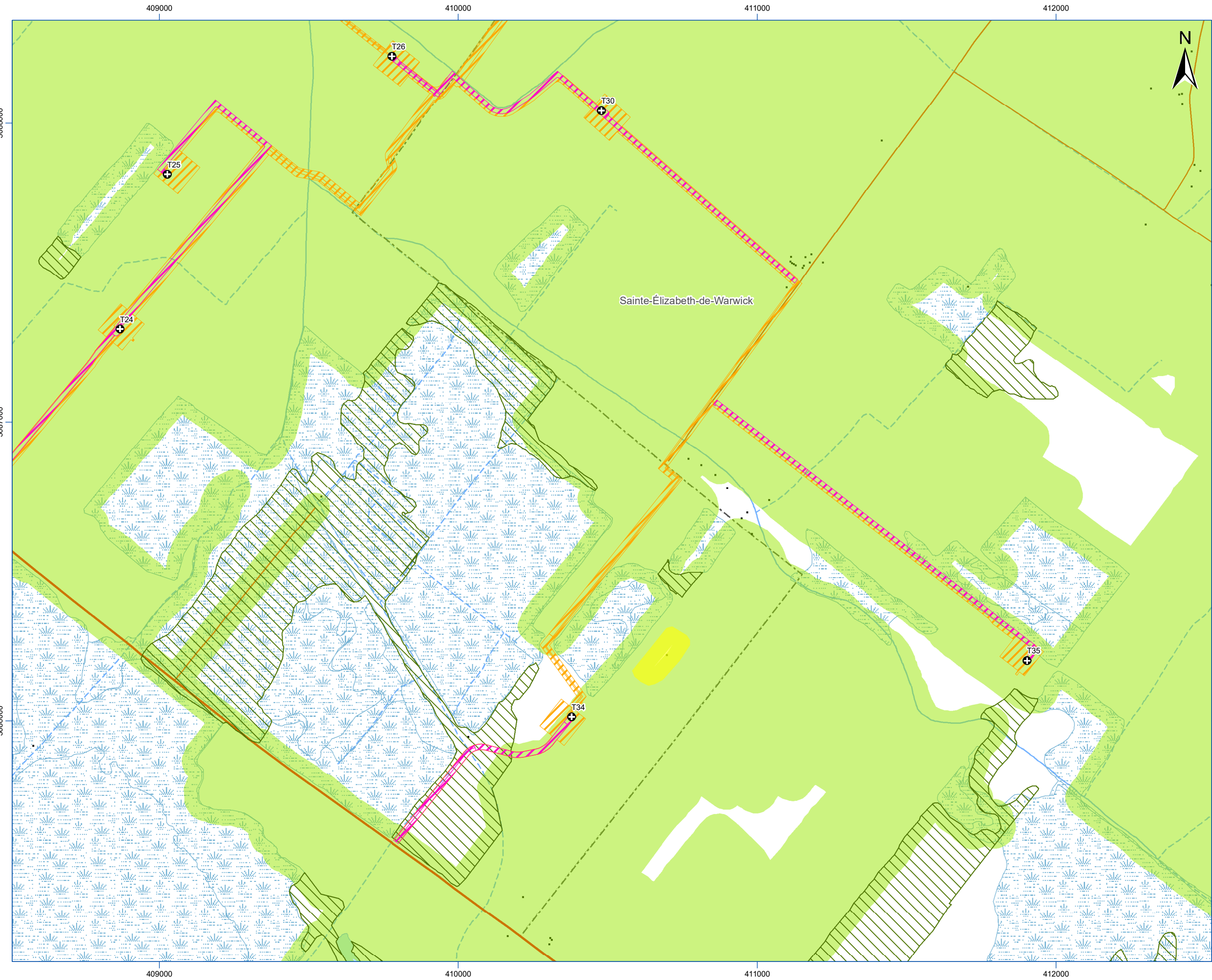
0250500750

m

Projection NAD 1983 MTM 8

Sources : Gouvernement du Québec, ESRI, Parc Éolien Arthabaska S.E.C., Activa Environnement inc.

Carte préparée par :
William Durand, M. Geomatique.
Projet : E2310-12/21840
25 novembre 2025



ANALYSE DE RECEVABILITE

Projet éolien
Arthabaska

Parc Éolien Arthabaska S.E.C.

Carte 79.3 Secteur 7 Habitat potentiel d'espèce d'oiseau en situation précaire

PROJET

- Éolienne (configuration V24)
- Mât de mesure de vent permanent
- Poste électrique
- Emprise permanente
- Emprise temporaire
- Zone d'étude

HABITAT POTENTIEL

- Goglu des prés
- Pioui de l'Est
- Sturnelle des prés

HABITAT ESSENTIEL

- Goglu des prés

TERRITOIRE

- Bâtiment
- Ligne électrique
- Autoroute
- Route nationale
- Route régionale
- Route principale
- Route locale
- Limite municipale
- Limite de MRC

MILIEU NATUREL

- Cours d'eau permanent
- Cours d'eau intermittent
- Étendue d'eau
- Milieu humide potentiel (MELCCFP)

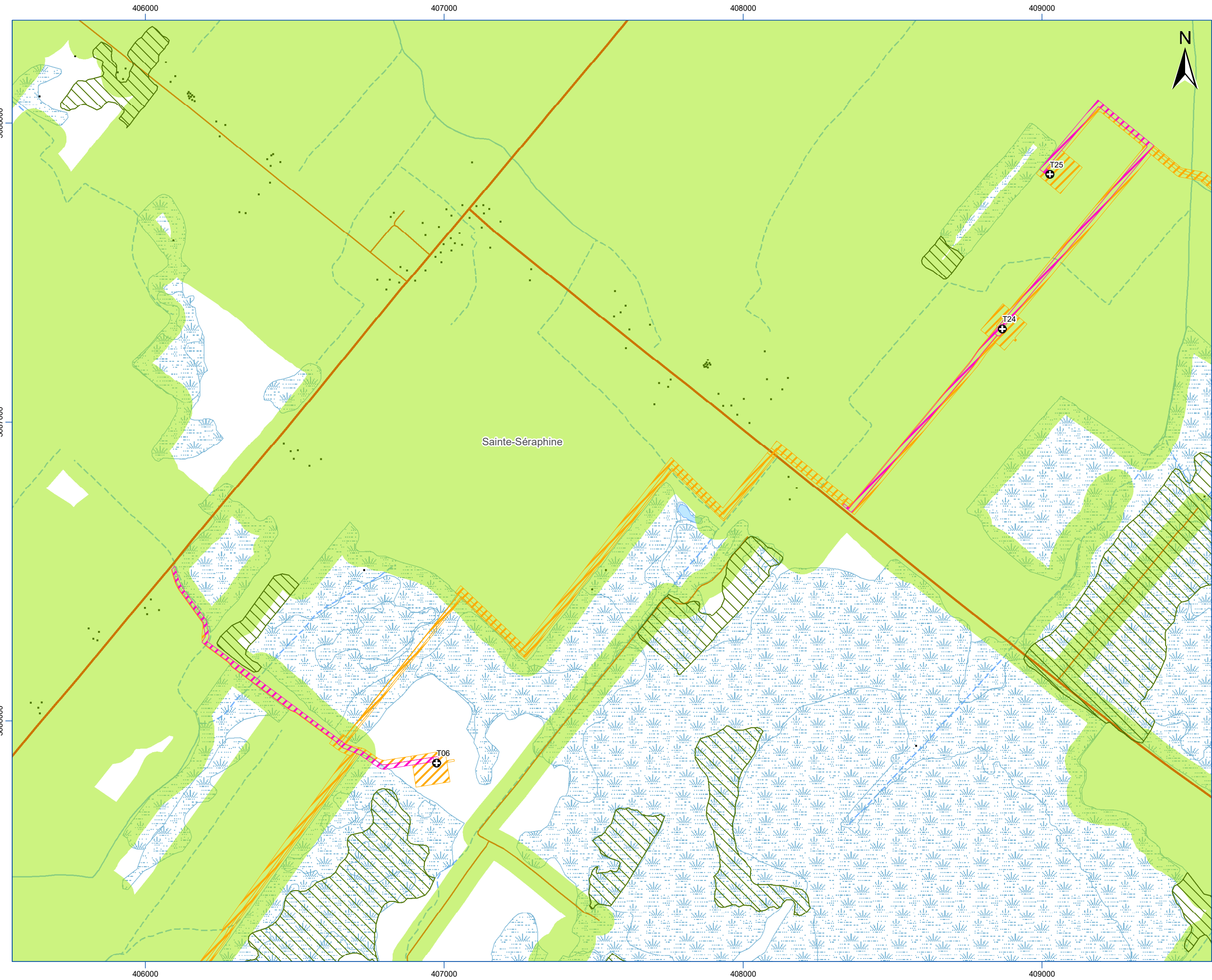
0250500750

m

Projection NAD 1983 MTM 8

Sources : Gouvernement du Québec, ESRI, Parc Éolien Arthabaska S.E.C., Activa Environnement inc.

Carte préparée par :
William Durand, M. Géomatique.
Projet : E2310-12/21840
25 novembre 2025



ANALYSE DE RECEVABILITE

Projet éolien
Arthabaska

Parc Éolien Arthabaska S.E.C.

Carte 79.3 Secteur 8 Habitat potentiel d'espèce d'oiseau en situation précaire

PROJET

- Éolienne (configuration V24)
- Mât de mesure de vent permanent
- Poste électrique
- Emprise permanente
- Emprise temporaire
- Zone d'étude

HABITAT POTENTIEL

- Goglu des prés
- Pioui de l'Est
- Sturnelle des prés

HABITAT ESSENTIEL

- Goglu des prés

TERRITOIRE

- Bâtiment
- Ligne électrique
- Autoroute
- Route nationale
- Route régionale
- Route principale
- Route locale
- Limite municipale
- Limite de MRC

MILIEU NATUREL

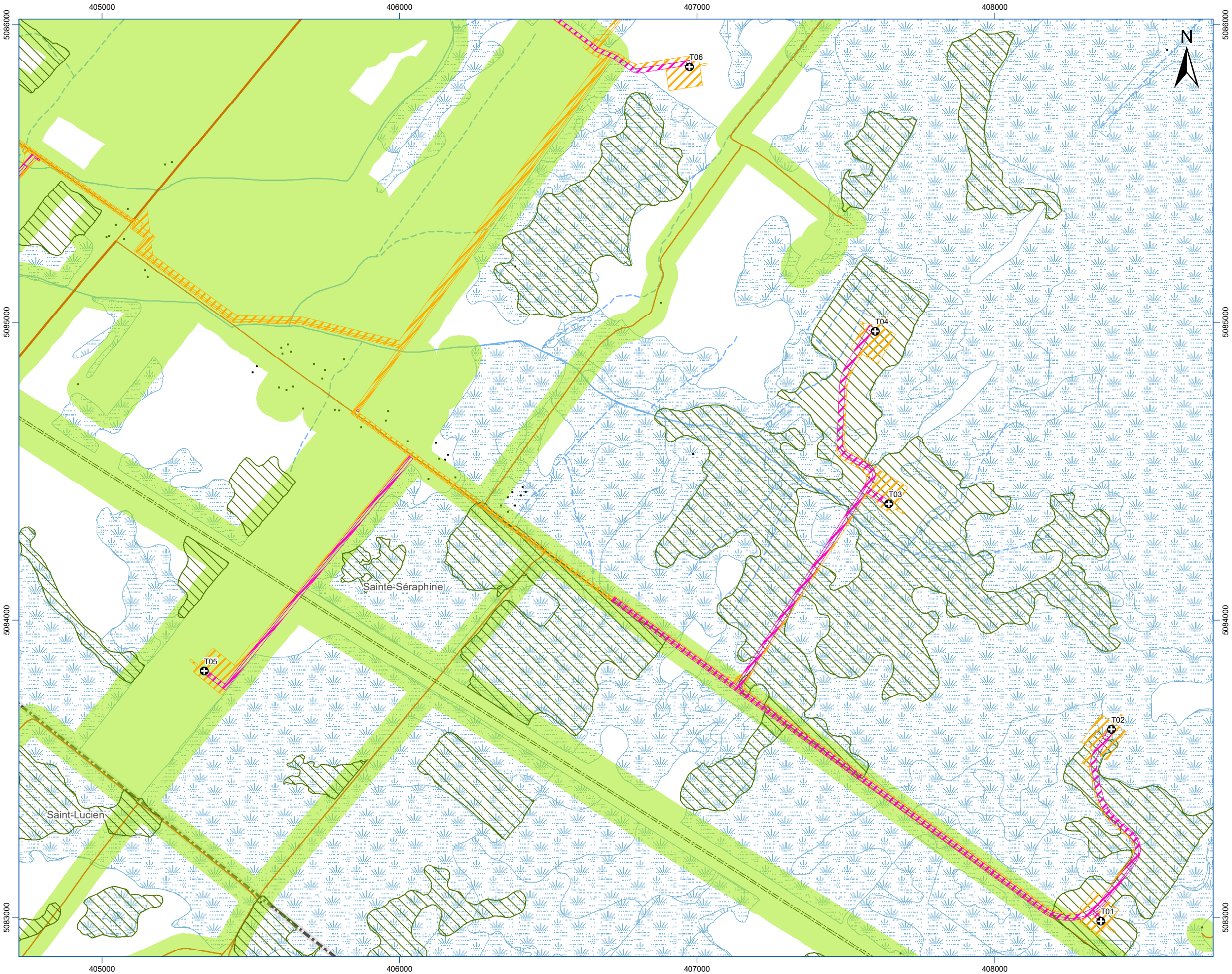
- Cours d'eau permanent
- Cours d'eau intermittent
- Étendue d'eau
- Milieu humide potentiel (MELCCFP)

0250500750m


Projection NAD 1983 MTM 8

Sources : Gouvernement du Québec, ESRI, Parc Éolien Arthabaska S.E.C., Activa Environnement inc.

Carte préparée par :
William Durand, M. Géomatique.
Projet : E2310-12/21840
25 novembre 2025



ANALYSE DE RECEVABILITE









Projet éolien
Arthabaska




Parc Éolien Arthabaska S.E.C.

Carte 79.3 Secteur 9 Habitat potentiel d'espèce d'oiseau en situation précaire


PROJET

-  Éolienne (configuration V24)
-  Mât de mesure de vent permanent
-  Poste électrique
-  Emprise permanente
-  Emprise temporaire
-  Zone d'étude










HABITAT POTENTIEL

-  Goglu des prés
-  Pioui de l'Est
-  Sturnelle des prés





HABITAT ESSENTIEL

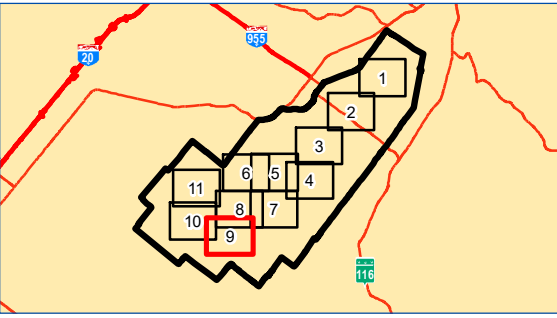
-  Goglu des prés

TERRITOIRE

-  Bâtiment
-  Ligne électrique
-  Autoroute
-  Route nationale
-  Route régionale
-  Route principale
-  Route locale
-  Limite municipale
-  Limite de MRC

MILIEU NATUREL

-  Cours d'eau permanent
-  Cours d'eau intermittent
-  Étendue d'eau
-  Milieu humide potentiel (MELCCFP)




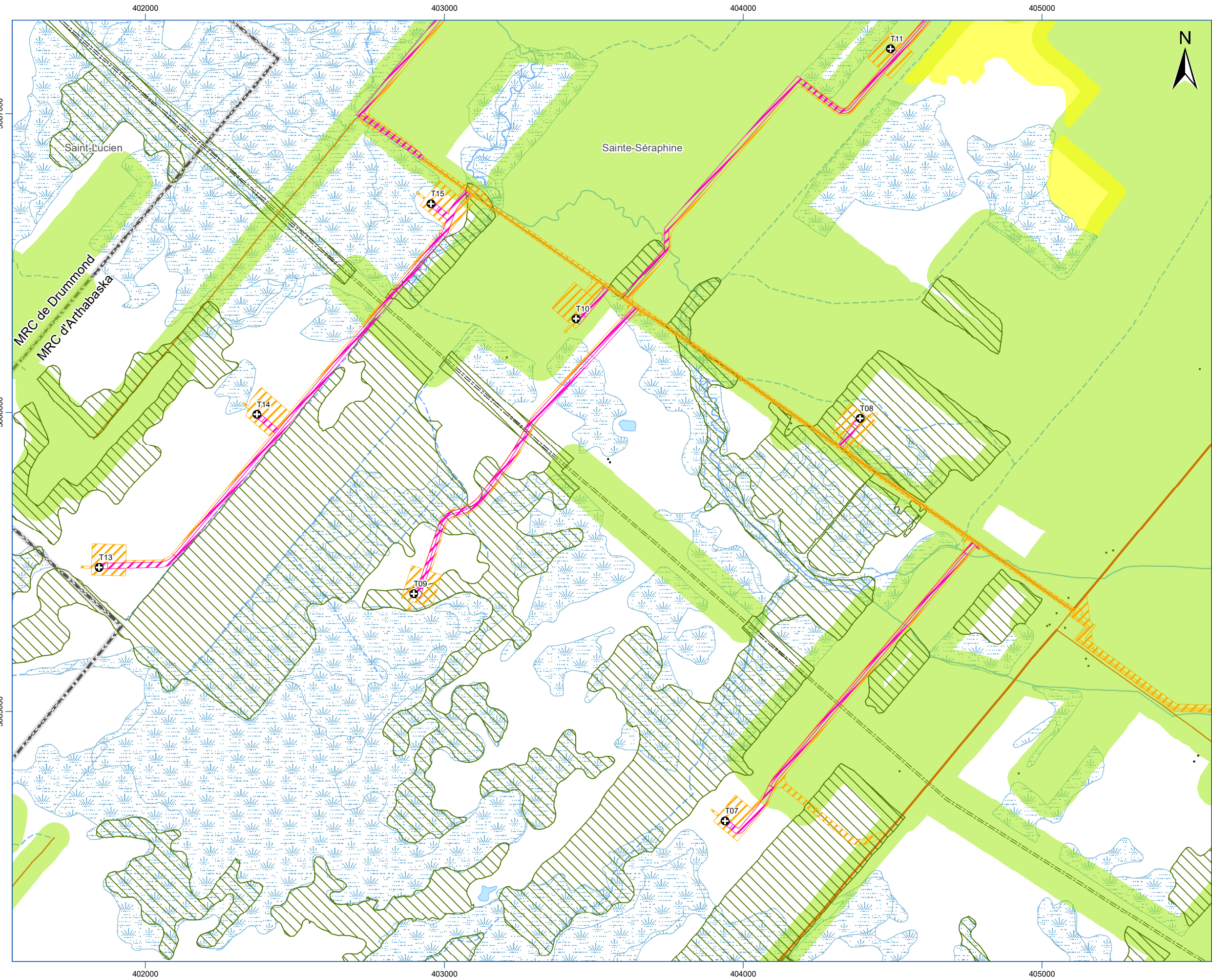
0 250 500 750 m

Projection NAD 1983 MTM 8

Sources : Gouvernement du Québec, ESRI, Parc Éolien Arthabaska S.E.C., Activa Environnement inc.

Carte préparée par :
William Durand, M. Géomatique.
Projet : E2310-12/21840
25 novembre 2025





ANALYSE DE RECEVABILITE

Projet éolien
Arthabaska

Parc Éolien Arthabaska S.E.C.

Carte 79.3 Secteur 10 Habitat potentiel d'espèce d'oiseau en situation précaire

PROJET

- Éolienne (configuration V24)
- Mât de mesure de vent permanent
- Poste électrique
- Emprise permanente
- Emprise temporaire
- Zone d'étude

HABITAT POTENTIEL

- Goglu des prés
- Pioui de l'Est
- Sturnelle des prés

HABITAT ESSENTIEL

- Goglu des prés

TERRITOIRE

- Bâtiment
- Ligne électrique
- Autoroute
- Route nationale
- Route régionale
- Route principale
- Route locale
- Limite municipale
- Limite de MRC

MILIEU NATUREL

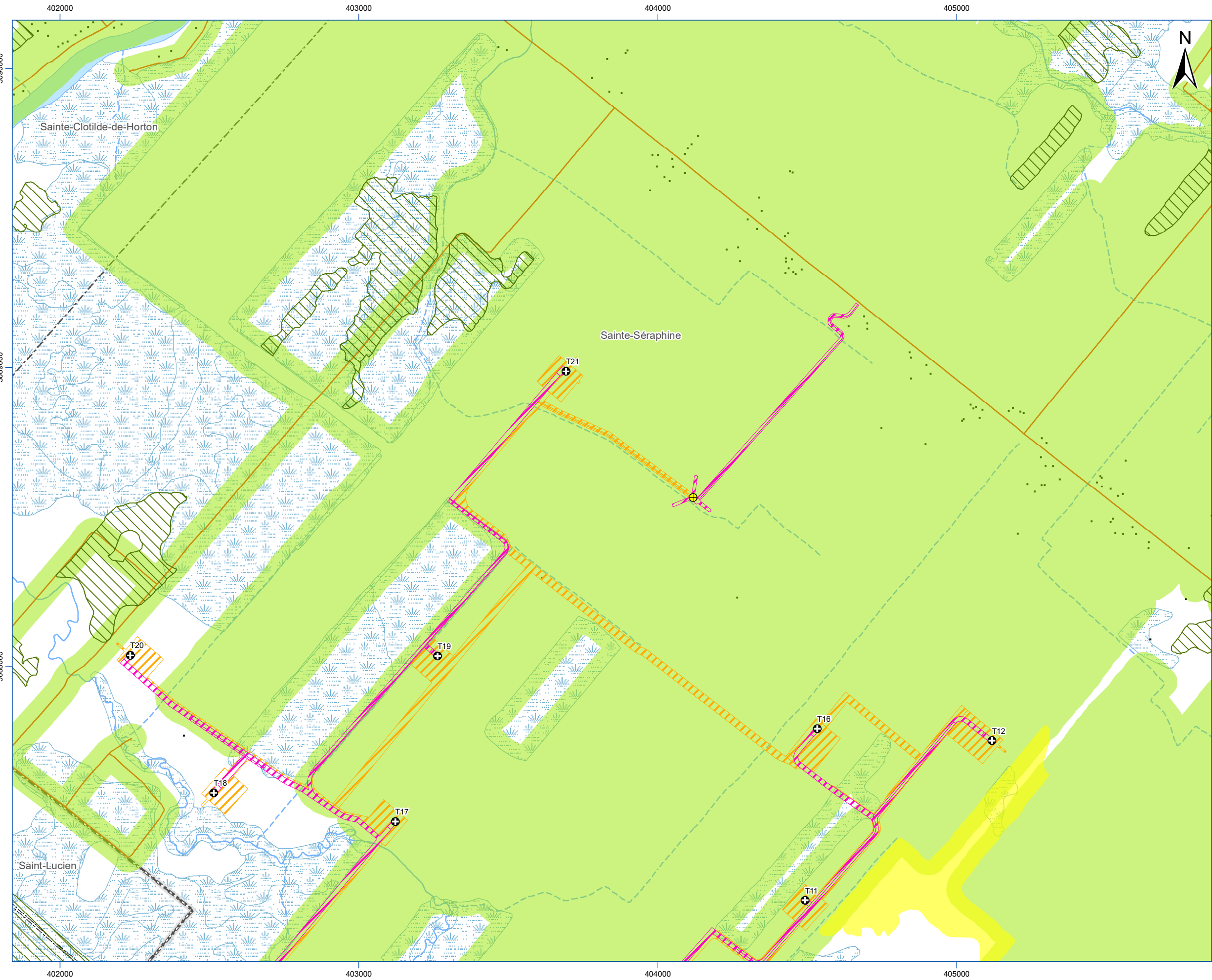
- Cours d'eau permanent
- Cours d'eau intermittent
- Étendue d'eau
- Milieu humide potentiel (MELCCFP)

0250500750

Projection NAD 1983 MTM 8

Sources : Gouvernement du Québec, ESRI, Parc Éolien Arthabaska S.E.C., Activa Environnement inc.

Carte préparée par :
William Durand, M. Géomatique.
Projet : E2310-12/21840
25 novembre 2025



ANALYSE DE RECEVABILITE

Projet éolien
Arthabaska

Parc Éolien Arthabaska S.E.C.

Carte 79.3 Secteur 11 Habitat potentiel d'espèce d'oiseau en situation précaire

PROJET

- Éolienne (configuration V24)
- Mât de mesure de vent permanent
- Poste électrique
- Emprise permanente
- Emprise temporaire
- Zone d'étude

HABITAT POTENTIEL

- Goglu des prés
- Pioui de l'Est
- Sturnelle des prés

HABITAT ESSENTIEL

- Goglu des prés

TERRITOIRE

- Bâtiment
- Ligne électrique
- Autoroute
- Route nationale
- Route régionale
- Route principale
- Route locale
- Limite municipale
- Limite de MRC

MILIEU NATUREL

- Cours d'eau permanent
- Cours d'eau intermittent
- Étendue d'eau
- Milieu humide potentiel (MELCCFP)

0 250 500 750 m

Projection NAD 1983 MTM 8

Sources : Gouvernement du Québec, ESRI, Parc Éolien Arthabaska S.E.C., Activa Environnement inc.

Carte préparée par :
William Durand, M. Géomatique.
Projet : E2310-12/21840
25 novembre 2025