

PROJET ÉOLIEN MONNOIR



ÉTUDE D'IMPACT SUR L'ENVIRONNEMENT

DÉPOSÉE AU MINISTRE DE L'ENVIRONNEMENT,
DE LA LUTTE CONTRE LES CHANGEMENTS CLIMATIQUES,
DE LA FAUNE ET DES PARCS

NUMÉRO AU DOSSIER 3211-12-258 RAPPORT

PRINCIPAL, VOLUME 3 - ANNEXE 2



LISTE DES ANNEXES (VOLUME 3)

<i>Annexe 1.</i>	<i>Méthode d'évaluation des impacts (voir Volume 2)</i>
<i>Annexe 2.</i>	<i>Rapport de consultation</i>
<i>Annexe 3.</i>	<i>Liste préliminaire des autorisations et permis requis (voir Volume 2)</i>
<i>Annexe 4.1</i>	<i>ÉES - Phase I (voir Volume 2)</i>
<i>Annexe 4.2</i>	<i>ÉES - Phase II (voir Volume 2)</i>
<i>Annexe 5.</i>	<i>Caractérisation préliminaire des milieux humides et hydriques (2023) (voir Volume 2)</i>
<i>Annexe 6.</i>	<i>Inventaire de la faune avienne (voir Volume 2)</i>
<i>Annexe 7.1</i>	<i>Inventaires acoustiques fixes des chiroptères (voir Volume 2)</i>
<i>Annexe 7.2</i>	<i>Inventaire acoustique mobile des chiroptères (voir Volume 2)</i>
<i>Annexe 8.</i>	<i>Étude préliminaire d'impact sur les systèmes de télécommunication (voir Volume 2)</i>
<i>Annexe 9.1</i>	<i>Étude du potentiel archéologique - volet eurocanadien (voir Volume 2)</i>
<i>Annexe 9.2</i>	<i>Étude du potentiel archéologique - volet autochtone (voir Volume 2)</i>
<i>Annexe 10.1</i>	<i>Méthode d'analyse d'impacts sur les paysages (voir Volume 2)</i>
<i>Annexe 10.2</i>	<i>Points de vue d'intérêt retenus pour l'analyse des impacts (voir Volume 2)</i>
<i>Annexe 10.3</i>	<i>Évaluation détaillée des impacts par unité de paysage (voir Volume 2)</i>
<i>Annexe 11.</i>	<i>Étude du climat sonore projeté (voir Volume 2)</i>
<i>Annexe 12.</i>	<i>Quantification des émissions de GES (voir Volume 2)</i>

Annexe 2

Rapport de consultation

PROJET ÉOLIEN MONNOIR

RAPPORT DE CONSULTATION 2022 - 2024

PRÉSENTÉ AU MINISTÈRE DE
L'ENVIRONNEMENT ET DE LA
LUTTE AUX CHANGEMENTS
CLIMATIQUES

N/Réf. : 3211-12-258

Novembre 2024



PRO
JET **ÉOLIEN**
MONNOIR

1. TABLE DES MATIÈRES

1. Mise en contexte	1
2. Objectifs	2
3. Vision de l'initiateur	3
4. Démarches d'information et de consultation réalisées	4
4.1. Identification des parties prenantes	5
5. Rencontres d'information et de consultation avec les parties prenantes	8
5.1. Instances municipales	9
5.2. Gouvernement provincial et fédéral	19
5.3. Propriétaires participants	24
5.4. Premières nations	32
5.5. Acteurs économiques	35
5.6. Groupes d'intérêts ciblés	38
5.7. Citoyen et grand public	45
5.7.1 Première ronde – présentation du projet	46
5.7.2 Deuxième ronde – idéation du projet	47
5.7.3 Troisième ronde – Groupes de discussion	49
5.7.4 Quatrième ronde – Séance d'information et de consultation	54
5.7.5 Bilan des commentaires	55
6. Outils d'information et de communication	57
7. Prochaines étapes d'information et de consultation	57
8. Consultations menées par le MELCCFP et le BAPE	57
9. Consultations menées par Parc	60

2. LISTE DES TABLEAUX

Tableau 1. Catégories de parties prenantes	6
Tableau 2. Listes des parties identifiées à ce jour	6
Tableau 3. Nombre de rencontres par catégorie de parties prenantes et par mode	8
Tableau 4. Instances municipales consultées	9
Tableau 5. Autorités réglementaires provinciales et fédérales consultées	19
Tableau 6. Élus politiques provinciaux et fédéraux consultés	23
Tableau 7. Propriétaires consultés	26
Tableau 8. Premières Nations consultées	33
Tableau 9. Instances municipales consultées	35
Tableau 10. Groupes d'intérêts consultés - ENVIRONNEMENT	38
Tableau 11. Groupes d'intérêts consultés - RÉCRÉOTOURISME	40
Tableau 12. Groupes d'intérêts consultés - AGRICOLE	43
Tableau 13. Groupes d'intérêts consultés - AUTRES	44
Tableau 14. Première ronde de séances d'information et de consultation publique	46
Tableau 15. Deuxième ronde de séance d'information et de consultation publique	47
Tableau 16. Sommaire des sujets couverts lors de l'animation des groupes de discussion	51
Tableau 17. Troisième ronde de séance d'information et de consultation publique	52
Tableau 18. Quatrième ronde de séance d'information et de consultation publique	54
Tableau 19. Bilan des feuilles de commentaires	55

3. LISTE DES ANNEXES

- Annexe 1. Plan d'implantation préliminaire (version 14)
- Annexe 2. Présentation générale du Projet
- Annexe 3. Présentation à la Nation W8banaki
- Annexe 4. Entrevue médias locaux
- Annexe 5. Infolettre
- Annexe 6. Panneaux 1re ronde de consultation 2022
- Annexe 7. Invitations 1re ronde de consultation 2022
- Annexe 8. Compte rendu 1re ronde de consultation 2022
- Annexe 9. Formulaires de commentaires 1re ronde de consultation 2022
- Annexe 10. Panneaux 2e ronde de consultation 2023
- Annexe 11. Invitations 2e ronde de consultation 2023
- Annexe 12. Compte rendu 2e ronde de consultation 2023
- Annexe 13. Formulaires de commentaires 2e ronde de consultation 2023
- Annexe 14. Présentation groupes de discussion 2024
- Annexe 15. Compte rendu groupes de discussion 2024
- Annexe 16. Courriel de suivi groupes de discussion 2024
- Annexe 17. Invitations 3e ronde de consultation Mars 2024
- Annexe 18. Présentation 3e ronde de consultation Mars 2024
- Annexe 19. Formulaires de commentaires 3e ronde de consultation Mars 2024
- Annexe 20. Invitations 4e ronde de consultation juin 2024
- Annexe 21. Présentation 4e ronde de consultation juin 2024
- Annexe 22. Formulaires de commentaires 4e ronde de consultation juin 2024
- Annexe 23. Questions-Réponses
- Annexe 24. Dépliant informatif

4. MISE EN CONTEXTE

Parc Éolien Monnoir S.E.C. (ci-après désignée le « Parc ») développe le Projet éolien Monnoir (ci-après nommé le « Projet ») dans la région administrative de la Montérégie, sur le territoire de la municipalité de Sainte-Angèle-de-Monnoir et de la ville de Saint-Césaire dans la municipalité régionale de comté (MRC) de Rouville, et de la municipalité de Sainte-Brigide-d'Iberville dans la MRC du Haut-Richelieu. Il chevauche également une partie du territoire traditionnel Ndakina de la Nation W8banaki.

Le développement du Projet a été initié en mai 2021 avec la réalisation d'une étude de préfaisabilité où trois secteurs géographiques desservis par la Coopérative régionale d'électricité de Saint-Jean-Baptiste (ci-après nommé la « Coopérative »), un des partenaires du Projet, ont été évalués selon leur potentiel éolien, leur possibilité de raccordement au réseau de transport d'Hydro-Québec, les dispositions réglementaires applicables et les contraintes environnementales et sociales présentes. Cette étude a mené à l'identification d'une zone d'implantation étudiée pour le Projet. Le 26 janvier 2024, le Projet a été retenu par Hydro-Québec dans le cadre de son appel d'offres A/O 2023-01 pour l'acquisition de 100 MW d'énergie éolienne. Afin d'atteindre une capacité totale installée de 100 MW, le Projet prévoit l'implantation de 15 à 20 éoliennes.

Le Projet est stratégiquement situé à proximité de la ligne de transport L-1425 (ligne de raccordement ciblée pour le Projet) reliant les postes d'Iberville et de Saint-Césaire, permettant ainsi d'éviter la construction d'une nouvelle ligne de transport d'électricité afin de raccorder le Projet au réseau d'Hydro-Québec. Le territoire visé pour le Projet possède un bon potentiel de développement éolien en raison de la qualité des vents du secteur, d'une topographie compatible avec l'implantation d'un parc éolien, de la possibilité de réutiliser des infrastructures existantes (ex.: chemins d'accès) pour accéder aux éoliennes et des caractéristiques environnementales et sociales du secteur.

Située dans les basses-terres du Saint-Laurent, la tenure des terres dans le milieu d'insertion est majoritairement privée. D'ailleurs, 65% des propriétaires privés possédant des lots visés pour le Projet sont membres de la Coopérative, un des partenaires du Projet.

Sur le plan hydrographique, le milieu d'insertion chevauche principalement le territoire du bassin versant de la rivière Yamaska et une infime partie de celui de la rivière Richelieu. Les rivières du Sud-Ouest et des Écossais, plusieurs petits cours d'eau agricoles, quelques étendues d'eau et des milieux humides sont aussi présents. Le couvert boisé est plutôt limité puisque le territoire est majoritairement à vocation agricole. Lorsqu'un couvert forestier est présent, ce dernier est composé principalement d'érables. Des espèces fauniques et floristiques communes au milieu agricole sont observées.

Plusieurs axes routiers sont présents dans le milieu d'insertion dont l'autoroute 10 (un axe majeur de circulation), ainsi que les routes régionales 104, 112, 227, 233 et 235. Le milieu d'insertion possède ainsi une bonne accessibilité pour la construction et l'entretien des infrastructures.

Il n'y a actuellement aucun parc éolien à l'intérieur ou à proximité du milieu d'insertion du Projet. Les parcs éoliens les plus près sont ceux Des Cultures, qui comptent six éoliennes, et Kémont, qui compte 44 éoliennes, dans les municipalités de Saint-Rémi, Saint-Isidore et Saint-Michel en Montérégie, à environ une quarantaine de kilomètres à l'ouest du milieu d'insertion du Projet.

La présence prédominante de terres agricoles est une composante majeure du territoire. De nombreuses fermes sont présentes, tout comme quelques exploitations acéricoles et certains petits commerces liés à l'agrotourisme. Plusieurs chemins de ferme sont présents et il est prévu de maximiser l'utilisation de ces chemins pour accéder aux éoliennes.

Au niveau des infrastructures récréotouristiques, on retrouve des sentiers fédérés de motoneige et de quad, des pistes cyclables le long des routes 112 (au nord) et 104 (au sud), ainsi qu'un terrain de golf (Golf de Saint-Césaire) et qu'un camping (Camping du Domaine du Rêve) au nord de l'autoroute 10. Le milieu

d'insertion est aussi entouré par les monts Saint-Grégoire, Rougemont et Yamaska. Les Collines montérégiennes sont très prisées par la population, notamment pour leurs réseaux de sentiers et les activités de plein air qui y sont proposées. Différents organismes veillent à la gestion et à la protection de ces collines. L'International de montgolfières de Saint-Jean-sur-Richelieu colore annuellement le paysage du milieu d'insertion avec le plus grand nombre de ballons au pays depuis 1984. Certains ballons peuvent atterrir sur les lots agricoles du milieu d'insertion du Projet, durant la période du festival.

Parc a entamé de façon volontaire une démarche d'information et de consultation dès le début des études de préféabilité du Projet en juillet 2021. Un avis de projet a été déposé le 6 juillet 2023, déclenchant ainsi le processus d'évaluation environnementale du ministère de l'Environnement, de la Lutte contre les changements climatiques, de la Faune et des Parcs (MELCCFP), qui sera suivi du dépôt de l'étude d'impact sur l'environnement à l'automne 2024.

Le présent rapport vise à faire état des activités d'information et de consultation réalisées entre le début juillet 2021 et le 30 septembre 2024. Toutefois, le processus d'information et de consultation est une démarche continue qui se poursuivra tout au long du développement, de la construction, de l'opération et jusqu'à la fin de la période de démantèlement du Projet.

Les premières activités d'information et de consultation portaient sur les premières zones d'implantation étudiées à ce moment, soit les secteurs situés à Sainte-Angèle-de-Monnoir et à Sainte-Brigide-d'Iberville (voir le plan d'implantation préliminaire à l'annexe 1). L'objectif de la démarche d'information et de consultation était tout d'abord de rencontrer les instances municipales, ainsi que les propriétaires terriens de la zone étudiée afin de valider leur intérêt à participer au Projet. Par la suite des rencontres publiques avec les citoyens et les organisations locales ont été organisées pour présenter l'intention de Parc à développer un parc éolien dans la région et identifier les intérêts et sujets de préoccupations devant être considérées pour le développement du Projet, ainsi que se retrouver dans l'étude d'impact.

En 2023, à la suite de la révision de la zone d'implantation étudiée, agrandissant celle-ci par l'intégration du territoire de la ville de Saint-Césaire, ces activités ont été reproduites auprès des élus, des propriétaires, des citoyens, des communautés des Premières Nations concernées et des organisations de ce secteur. Des rencontres ciblées ont également été tenues avec différents groupes d'intérêts de la région.

Alors qu'une communication continue s'est instaurée avec les élus, les Premières Nations et les groupes d'intérêt du milieu, à ce jour, plus de 104 rencontres ciblées ont eu lieu avec les différentes parties prenantes. De plus, 4 séances d'information et de consultation publique ont été organisées à Sainte-Angèle-de-Monnoir, ainsi qu'à Sainte-Brigide-d'Iberville, depuis juin 2022, et 3 à Saint-Césaire depuis juin 2023. Un groupe de discussion (Focus Group) invitant tous les citoyens et groupes d'intérêt des trois municipalités visées par le Projet a aussi été tenue. De plus, plusieurs outils d'information et divers moyens de communication ont été développés par Parc afin de faciliter le partage d'information, ainsi que pour répondre aux questions adressées et de recueillir les commentaires de la communauté.

Les détails de la démarche et des activités d'information et de consultation réalisées dans le cadre du Projet Éolien Monnoir seront présentés de façon plus détaillée aux sections suivantes.

5. OBJECTIFS

En établissant un dialogue continu entre Parc et les différentes parties prenantes du Projet, dès les premières étapes de son élaboration, le processus d'information et de consultations public vise trois principaux objectifs :

- Assurer que les parties intéressées reçoivent suffisamment d'information pertinente pour comprendre et juger de la qualité du Projet ;
- Identifier les enjeux clés et les préoccupations afin d'y répondre convenablement et lorsque possible, de bonifier le projet en fonction des préoccupations et des commentaires exprimés par les acteurs consultés ;
- Bâtir une relation de respect, de confiance et de coopération avec la population avoisinante, les Premières Nations concernées, les instances municipales et les autres intervenants et utilisateurs du territoire.

Essentiellement, l'ensemble des démarches d'information et de consultation doit permettre à Parc d'informer de façon transparente les différents publics, de comprendre et d'identifier dès que possible leurs intérêts et préoccupations afin de les prendre en considération lors de la planification, de la construction, de l'opération et, éventuellement, du démantèlement du Projet.

De plus, les trois documents suivants, tout comme l'expérience passée des partenaires du Projet, guident le développement de la stratégie d'information et de consultation des parties prenantes associées au Projet :

- L'information et la consultation du public dans le cadre de la procédure d'évaluation et d'examen des impacts sur l'environnement - Guide à l'intention de l'initiateur de projet¹;
- Guide sur la démarche d'information et de consultation réalisée auprès des communautés autochtones par l'initiateur d'un projet assujetti à la procédure d'évaluation et d'examen des impacts sur l'environnement²;
- Cadre de référence relatif à l'aménagement de parcs éoliens en milieux agricole et forestier (ci-après désigné le « Cadre de référence »)³.

6. VISION DE L'INITIATEUR

Les deux partenaires, la Coopérative et Boralex, profitent l'un de l'autre d'expérience préalable compatible et complémentaire : la présence active de la Coopérative, qui distribue l'électricité dans le milieu d'accueil depuis 80 ans et Boralex, qui développe et opère à long terme des projets d'énergie renouvelable au Québec depuis 30 ans. C'est sur ces bases et sur une vision commune que Parc s'efforce d'établir des relations durables avec les communautés d'accueil puisqu'il en fera intégrante partie pour plusieurs années. Cette approche témoigne de la vision à long terme à laquelle Parc souscrit, en travaillant avec ardeur et diligence pour que les projets soient favorablement accueillis dans leur région et bien intégrés dans les communautés d'accueil pendant toute la durée de vie des projets.

À cet effet, Parc entend déployer tous les efforts nécessaires afin de favoriser l'insertion la plus harmonieuse possible du Projet dans son milieu d'accueil. Les principaux éléments et engagements qui verront à guider le développement du Projet sont:

- Maintenir une démarche d'information et de consultation continue, étoffée et inclusive auprès des parties prenantes, et la soutenir tout au long du développement, de la construction et de l'exploitation du Projet ;
- Favoriser la participation des communautés autochtones tout au long de la démarche d'information et de consultation des parties prenantes en offrant différents forums adaptés à leurs besoins et en maximisant les retombées lorsque possible ;

¹ <https://www.environnement.gouv.qc.ca/evaluations/documents/guide-initiateur-projet.pdf>

² <https://www.environnement.gouv.qc.ca/evaluations/documents/guide-demarche-autochtones-initiateur-projet.pdf>

³ [Cadre de référence relatif à l'aménagement de parcs éoliens en milieux agricoles et forestiers \(hydroquebec.com\)](#)

- Établir et maintenir des relations constructives et collaboratives avec tous les intervenants du milieu d'accueil ;
- Faire preuve de transparence et d'intégrité à toutes les étapes du Projet en partageant de façon proactive les priorités d'action, les jalons franchis, les activités en cours de réalisation et à venir, les résultats des études sectorielles et les problématiques ou enjeux rencontrés, le cas échéant ;
- Agir à titre de développeur responsable et soucieux de la protection de l'environnement, du bien-être et de la qualité de vie des communautés ;
- Maximiser les retombées économiques locales et les opportunités pour le milieu d'insertion ;
- Apporter, lorsque possible, certains ajustements au Projet afin d'adresser une préoccupation ou un enjeu soulevé par un intervenant du milieu ;
- Déployer tous les efforts possibles afin de favoriser l'intégration du Projet dans son milieu et obtenir l'acceptabilité sociale du plus grand nombre d'intervenants du milieu ;
- Respecter les dispositions réglementaires applicables ;
- Obtenir l'ensemble des permis et autorisations requis pour la construction et l'exploitation du Projet ;
- Respecter les modalités incluses au Cadre de référence ;
- Proposer des mesures d'atténuation et de compensation fiables et éprouvées afin de restreindre les impacts anticipés ;
- Développer un plan de gestion environnementale et sociale qui sera utilisé lors de la construction et de l'exploitation du Projet ;
- Mettre en œuvre un programme de surveillance environnementale et de suivi lors des travaux de construction et durant la période d'exploitation du Projet.

Par ailleurs, à la suite du dépôt de l'avis de projet par Parc auprès du MELCCFP en juillet 2023, celui-ci a tenu une consultation publique concernant les enjeux que l'étude d'impact devrait aborder pour le Projet. Le rapport de consultation est disponible sur le site du Registre des évaluations environnementales du MELCCFP⁴. Tel que demandé par le ministère, les enjeux soulevés lors de cette consultation ont été considérés dans le développement du Projet.

7. DÉMARCHES D'INFORMATION ET DE CONSULTATION RÉALISÉES

Bien qu'il n'y ait pas une seule et bonne façon d'élaborer et de mettre en œuvre une démarche d'information et de consultation des parties prenantes, les principaux éléments suivants sont reconnus comme étant stratégiques et importants à prendre en compte :

- La démarche doit être développée et déployée le plus tôt possible pour identifier lorsque possible les principales préoccupations rapidement dans l'élaboration du projet ;

⁴ [Projet \(gouv.qc.ca\)](https://projet.gouv.qc.ca)

- La démarche doit être inclusive et veiller à informer et consulter toutes les parties potentiellement touchées, concernées et intéressées ;
- La démarche doit prévoir une série d'activités, d'occasions et de forums pour engager un dialogue soutenu avec les parties prenantes;
- Les activités doivent être planifiées de façon adéquate (les intervenants doivent être informés des activités de consultation à venir suffisamment à l'avance et lorsque possible, le calendrier doit tenir compte des périodes d'activités comme les vacances, les semis, les récoltes);
- Les outils, les éléments de contenu, et les moyens utilisés doivent être adaptés et significatifs selon les parties prenantes ciblées ;
- Des méthodes de communication bidirectionnelles doivent être adaptées afin que les deux parties puissent s'exprimer, échanger, et faire entendre leurs points de vue ;
- Les activités doivent être documentées pour garder une trace des principaux intérêts et préoccupations soulevés.

1.1. IDENTIFICATION DES PARTIES PRENANTES

Les parties prenantes sont des personnes, des autorités, des institutions, des groupes, des organisations ou des fédérations qui sont directement ou indirectement concernés/interpelés par un projet et/ou qui ont la capacité d'influencer son dénouement.

L'une des premières étapes clés de la démarche d'information et de consultation consiste ainsi à identifier les diverses parties prenantes susceptibles d'être directement ou indirectement concernées/interpelées par le Projet. Celles-ci sont typiquement identifiées en considérant :

- La localisation du Projet (tenure des terres, administration territoriale, population), les caractéristiques et particularités du milieu d'insertion ;
- Les dispositions réglementaires applicables au Projet ;
- La description du Projet et les principaux impacts anticipés.

Les acteurs ainsi identifiés ont donc été regroupés sous sept catégories de parties prenantes, tels que présentés dans le tableau suivant.

Tableau 1. Catégories de parties prenantes

Catégorie de parties prenantes	Description
Instances municipales	Autorités administratives municipales assurant la gestion du territoire où est située la zone de Projet
Gouvernement provincial et fédéral	Élus politiques de la région et autorités gouvernementales devant délivrer un permis ou une autorisation préalable au Projet
Propriétaires participants	Propriétaires terriens privés possédant des lots visés pour le développement du Projet
Premières Nations	Communauté autochtone susceptible d'être touchée par les impacts du Projet, située à proximité de la zone de Projet et ayant potentiellement des activités sur le territoire visé
Acteurs économiques	Associations et organisations contribuant au développement économique et récréotouristique ayant des activités en périphérie ou dans la zone de Projet
Groupes d'intérêt ciblés	Groupes et organisations ayant des activités en périphérie ou dans la zone de Projet (environnementaux, récréotouristiques, agricoles, à vocation sociale, etc.)
Citoyens	Tout résident(e) d'une municipalité visée par le projet ou adjacente à celle-ci.

Pour chacune de ces catégories Parc a rapidement dressée une liste préliminaire des personnes, des groupes, des organisations et des communautés susceptibles d'être impactées par le Projet et ce, tant de façon positive que négatives. Cette liste, présentée au tableau suivant, a pu être élaborée grâce à la connaissance fine du milieu d'accueil de la Coopérative, ainsi qu'avec l'aide des organisations municipales, économiques et récréotouristiques de la région.

Tableau 2. Listes des parties identifiées à ce jour

Type de parties prenantes	Principaux représentants
Instances municipales	<ul style="list-style-type: none"> Élus et employés des municipalités de Sainte-Angèle-de-Monnoir, Sainte-Brigide-d'Iberville et la Ville de Saint-Césaire Élus et employés des MRC de Rouville et du Haut-Richelieu.
Gouvernement provincial et fédéral	<ul style="list-style-type: none"> Ministère de l'Environnement, de la Lutte contre les changements climatiques, de la Faune et des Parcs (MELCCFP) Ministère de l'Agriculture, des Pêcheries et de l'Alimentation (MAPAQ) Ministère des Transports et de la Mobilité durable (MTMD) Infrastructures et technologies Québec (ITQ) Commission de protection du territoire agricole du Québec (CPTAQ) Pêches et Océans Canada (MPO) Environnement et Changements Climatiques Canada (ECCC) NAVCAN Transport Canada Gendarmerie Royale du Canada Garde Côtière Canadienne Forces Armées Canadiennes - Garnison de Farnham Députés et attachés politiques provinciaux et fédéraux
Propriétaires participants	<ul style="list-style-type: none"> Tous les propriétaires fonciers possédants des lots dans la zone de Projet et qui pourraient potentiellement accueillir des infrastructures

Type de parties prenantes	Principaux représentants
Premières Nations	<ul style="list-style-type: none"> Grand Conseil de la Nation Waban-Aki Inc. Conseil des Abénakis d'Odanak Conseil des Abénakis de Wôlinak Membres de la Nation Waban-Aki Autres nations intéressées par le projet, le cas échéant
Groupes et organismes environnementaux	<ul style="list-style-type: none"> Conseil régional de l'environnement de la Montérégie (CRE Montérégie) Comité de concertation et de valorisation du bassin de la rivière Richelieu (COVABAR) Organisme de bassin versant de la Yamaska (OBV Yamaska) CIME Haut-Richelieu Centre de la Nature Mont Saint-Hilaire Réserve naturelle Gault (Université McGill) Association du mont Rougemont Mouvement écologique du Haut-Richelieu (MEHR) Québec Oiseaux Société d'ornithologie de la Vallée du Richelieu
Organisations récréotouristiques	<ul style="list-style-type: none"> Tourisme Montérégie Tourisme au cœur de la Montérégie – MRC de Rouville Tourisme Haut-Richelieu Camping du Domaine du Rêve Golf de Saint-Césaire International de montgolfières de Saint-Jean-sur-Richelieu Pilotes et propriétaires d'entreprises de vols de montgolfières Club 3 et 4 Roues de l'Estrie (Quad) Association de la bonne entente Farnham-Sainte-Brigide Inc. (Motoneige)
Acteurs économiques	<ul style="list-style-type: none"> CAE Hautes-Montérégie CAE Haute-Yamaska et Région Service de développement économique de la MRC de Rouville Chambre de commerce et de l'industrie de la Vallée du Richelieu (CCIVR) Chambre de commerce et de l'industrie du Haut-Richelieu (CCIHR) Montérégie Économique NexDev – Développement économique du Haut-Richelieu CDRQ Estrie et Montérégie Pôle d'entrepreneuriat collectif de l'est de la Montérégie
Acteurs agricoles	<ul style="list-style-type: none"> Union des producteurs agricoles (UPA) Fédération de l'UPA de la Montérégie Syndicats locaux et sectoriels
Citoyens	<ul style="list-style-type: none"> Tout résident(e) d'une municipalité visée par le projet ou adjacente à celle-ci.
Autres	<ul style="list-style-type: none"> Aérogare privée de Rougemont Médias (journaux locaux et régionaux) Hydro-Québec Membres de la Coopérative

Il est à noter que certains d'entre eux ont jugé non nécessaire de rencontrer Parc. Dans ces cas, Parc a précisé que l'équipe du Projet demeurerait disponible en tout temps pour répondre à leurs questions. Qui plus est, au fur et à mesure de l'avancement du Projet, de nouvelles parties prenantes s'ajouteront à cette liste et ce, tout au long du développement et de l'exploitation du parc éolien.

8. RENCONTRES D'INFORMATION ET DE CONSULTATION AVEC LES PARTIES PRENANTES

Dans le cadre du Projet, diverses activités d'information et de consultation ont été réalisées depuis le mois de juillet 2021 et se poursuivront tout au long du développement, de la construction et de l'exploitation du parc éolien. Ces activités peuvent prendre la forme de rencontres de groupe ou individuelles, de visioconférences, de séances d'information publiques, de présentations ciblées, de kiosques d'information, d'activités thématiques, etc.

En date du 30 septembre 2024, Parc a procédé à plus de 118 rencontres partagées entre les modes virtuel ou téléphonique et présentiel selon les préférences des parties concernées. Le tableau 3 présente le nombre de rencontres pour chaque catégorie de parties prenantes tenues entre le mois de juillet 2021 et le 30 septembre 2024.

Tableau 3. Nombre de rencontres par catégorie de parties prenantes et par mode

Catégorie de parties prenantes	Nombre de rencontres
Instances municipales	31
Gouvernement provincial et fédéral	13
Propriétaires participants	14
Premières Nations	6
Acteurs économiques	9
Groupes d'intérêt ciblés	31
Citoyens et grand public	14
TOTAL	118

L'intérêt qu'à chaque individu ou groupe envers le Projet peut varier considérablement. Chacune des parties prenantes démontre des intérêts différents en fonction de ses valeurs et de ses objectifs ou de son mandat. Les intérêts sont également liés aux impacts positifs et négatifs potentiels que le Projet pourrait avoir sur leurs activités. Par ailleurs, il est possible que certains des intervenants actuellement identifiés aient une participation et un intérêt moindres ou plus grands au fil du temps.

Les sections suivantes présentent un résumé des activités d'information et de consultation réalisées entre le 1er juillet 2021 et le 30 septembre 2024 pour chaque partie prenante identifiée, le nombre de rencontres, les principaux intérêts et préoccupations, ainsi que la façon donc Parc a répondu ou pris en compte ces éléments dans le développement du Projet.

L'annexe 2 présente un modèle générique de support utilisé lors de la présentation du Projet aux diverses parties prenantes. Cette présentation a pu être légèrement adaptée aux intérêts et préoccupations de chaque partie.

1.2. INSTANCES MUNICIPALES

Les premières instances rencontrées furent les représentants des MRC et des municipalités ayant juridiction sur le territoire visé par le projet. Ces rencontres visaient à les informer des démarches en cours, à s'assurer de leur bonne compréhension du projet et à valider leur intérêt pour l'évaluation du potentiel éolien sur leur territoire. La validation de cet intérêt représentait le début d'une collaboration afin de valider la possibilité de mettre en place des installations de production d'énergie éolienne en conformité avec la réglementation applicable. Ces rencontres étaient également l'occasion d'obtenir des suggestions sur la façon et le moment d'organiser des événements d'information et de consultation, et de partager l'information au sein de la collectivité. Des échanges réguliers ont lieu entre Parc et les instances municipales concernées puisqu'il est primordial que celles-ci soient au fait des derniers développements et possèdent l'information nécessaire pour répondre aux questions et préoccupations de leurs citoyens.

Le tableau suivant présente un résumé des démarches auprès des instances municipales.

Tableau 4. Instances municipales consultées

Organisations	Date	Sujets abordés	Principaux intérêts et préoccupations soulevés	Réponses, suivis et prise en compte par Parc
Municipalité de Sainte-Angèle-de-Monnoir (direction générale)	2021-09-23	<ul style="list-style-type: none"> ▪ Informer la direction de la municipalité que des démarches sont en cours auprès de certains propriétaires terriens afin de sonder l'intérêt pour le projet 	<ul style="list-style-type: none"> ▪ Souhaite que Parc leur fournisse davantage d'information pour leur permettre d'avoir une meilleure compréhension du projet 	<ul style="list-style-type: none"> ▪ Planification d'une rencontre avec le conseil de la municipalité le 1er novembre 2021
Municipalité de Sainte-Angèle-de-Monnoir (élus municipaux)	2021-11-01	<ul style="list-style-type: none"> ▪ Présentation du projet ▪ Critères de sélection du site éolien ▪ Présentation générale du Projet ▪ Description de la zone de projet, ▪ Description des prochaines activités d'information et de consultation avec les propriétaires et les citoyens 	<ul style="list-style-type: none"> ▪ Conformité aux lois, règlements et dispositions administratives et réglementaires ▪ Utilisation et aménagement du territoire 	<ul style="list-style-type: none"> ▪ Les parties conviennent de maintenir des échanges réguliers avec le Maire concernant le Projet ▪ Parc fournit les informations nécessaires pour qu'une résolution soit émise par la municipalité pour permettre l'installation d'une tour de mesure météo temporaire pour le Projet

Organisations	Date	Sujets abordés	Principaux intérêts et préoccupations soulevés	Réponses, suivis et prise en compte par Parc
		<ul style="list-style-type: none"> ▪ Échéancier général du projet et des requis réglementaires ▪ Présentation d'une demande de résolution afin de permettre à Parc de soumettre une demande d'autorisation à la CPTAQ pour l'implantation d'un mât de mesure météorologique temporaire 		
Municipalité de Sainte-Angèle-de-Monnoir (élus municipaux)	2022-11-10	<ul style="list-style-type: none"> ▪ Présentation de suivi de l'avancement du Projet 	<ul style="list-style-type: none"> ▪ Retour sur la soirée d'information et de consultation ▪ Acceptabilité sociale ▪ Impact sur l'agriculture ▪ Climat sonore 	<ul style="list-style-type: none"> ▪ Partage des préoccupations soulevées par les citoyens lors de la dernière rencontre d'information et de consultation publique
Municipalité de Sainte-Angèle-de-Monnoir (Direction générale et maire)	2023-06-14	<ul style="list-style-type: none"> ▪ Partage d'informations sur le Projet afin de renseigner la direction générale et les élus sur le Projet en vue de la soirée d'information et de consultation du 20 juin 2023 	<ul style="list-style-type: none"> ▪ Acceptabilité sociale 	<ul style="list-style-type: none"> ▪ Prévoir une table pour les élus lors de la soirée d'information et de consultation.
Municipalité de Sainte-Angèle-de-Monnoir (Direction générale, urbaniste)	2023-08-23	<ul style="list-style-type: none"> ▪ Partage d'information technique et sur la conformité réglementaire du projet avant le dépôt de l'appel d'offres d'Hydro-Québec 	<ul style="list-style-type: none"> ▪ Conformité aux lois, règlements et dispositions administratives et réglementaires ▪ Utilisation et aménagement du territoire 	<ul style="list-style-type: none"> ▪ Parc fourni les informations demandées par la municipalité. (Ex. Données cartographiques de la zone de projet)
Municipalité de Sainte-Angèle-	2024-01-18	<ul style="list-style-type: none"> ▪ Rencontres avec les Maires de Sainte-Angèle-de-Monnoir, Sainte- 	<ul style="list-style-type: none"> ▪ Acceptabilité sociale 	

Organisations	Date	Sujets abordés	Principaux intérêts et préoccupations soulevés	Réponses, suivis et prise en compte par Parc
de-Monnoir (Maire)		Brigide-d'Iberville et Saint-Césaire afin de présenter les prochaines étapes d'Information et de consultation associées au Projet		
Municipalité de Sainte-Angèle-de-Monnoir (Maire)	2024-02-08	<ul style="list-style-type: none"> Appel avec le Maire pour discuter du déroulement prévu des rencontres du 15 février (Groupes de discussion) 	<ul style="list-style-type: none"> Confirmer le processus de recrutement et de sélection des participants 	<ul style="list-style-type: none">
Municipalité de Sainte-Angèle-de-Monnoir (urbaniste)	2024-06-19	<ul style="list-style-type: none"> Présentation de la configuration préliminaire du parc éolien et échange sur les paramètres techniques des infrastructures 	<ul style="list-style-type: none"> Conformité aux lois, règlements et dispositions administratives et réglementaires Utilisation et aménagement du territoire 	<ul style="list-style-type: none"> Parc transmettra les coupes et les plans des travaux lorsque l'ingénierie sera avancée (2026)
Municipalité de Sainte-Brigide-d'Iberville (Direction générale, élus et maire)	2022-01-11	<ul style="list-style-type: none"> Présentation de la Coopérative Critères de sélection du site éolien Présentation générale du projet visé Description de la zone de projet Description des prochaines activités d'information et de consultation avec les propriétaires et les citoyens 	<ul style="list-style-type: none"> Conformité aux lois, règlements et dispositions administratives et réglementaires Utilisation et aménagement du territoire 	<ul style="list-style-type: none"> Parc a transmis une lettre détaillant tous les changements requis au RCI de la MRC du Haut-Richelieu afin de permettre l'implantation d'un parc éolien sur le territoire de la municipalité

Organisations	Date	Sujets abordés	Principaux intérêts et préoccupations soulevés	Réponses, suivis et prise en compte par Parc
		<ul style="list-style-type: none"> ▪ Échéancier général du projet et des étapes réglementaires ▪ Contraintes liées au RCI de la MRC du Haut-Richelieu et modifications souhaitables 		
Municipalité de Sainte-Brigide-d'Iberville (Direction générale, élus et maire)	2022-04-11	<ul style="list-style-type: none"> ▪ Présentation de suivi de l'avancement du Projet ▪ Revue des changements requis au RCI pour qu'un projet éolien soit possible sur le territoire de Sainte-Brigide-d'Iberville 	<ul style="list-style-type: none"> ▪ Conformité aux lois, règlements et dispositions administratives et réglementaires ▪ Utilisation et aménagement du territoire ▪ Mesure de l'acceptabilité sociale du projet par les citoyens 	<ul style="list-style-type: none"> ▪ Parc partage à la municipalité les requis techniques nécessaires à la réalisation d'un parc éolien afin que la municipalité puisse prendre une décision éclairée quant à la réalisation d'une demande de modification du RCI qui pourrait être transmise à la MRC du Haut-Richelieu
Municipalité de Sainte-Brigide-d'Iberville (Direction générale et maire)	2023-06-14	<ul style="list-style-type: none"> ▪ Appel auprès de la directrice générale et du maire pour revoir la préparation de la soirée d'information de et consultation publique du 21 juin 	<ul style="list-style-type: none"> ▪ Mesure de l'acceptabilité sociale du projet par les citoyens 	<ul style="list-style-type: none"> ▪ Prévoir une table pour les élus lors de la soirée d'information et de consultation ▪ Mise à jour de la section FAQ du site web du Projet
Municipalité de Sainte-Brigide-d'Iberville (Direction générale, urbaniste)	2023-08-21	<ul style="list-style-type: none"> ▪ Partage d'information technique et sur la conformité réglementaire du projet avant le dépôt de l'appel d'offres d'HQ 	<ul style="list-style-type: none"> ▪ Conformité aux lois, règlements et dispositions administratives et réglementaires ▪ Utilisation et aménagement du territoire 	<ul style="list-style-type: none"> ▪ Parc fourni les informations demandées par la municipalité. (Ex. Données cartographiques de la zone de projet)
Municipalité de Sainte-Brigide-d'Iberville (Maire)	2024-02-09	<ul style="list-style-type: none"> ▪ Appel avec le Maire pour discuter du déroulement prévu des rencontres du 	<ul style="list-style-type: none"> ▪ Confirmer le processus de sélection des participants 	<ul style="list-style-type: none"> ▪

Organisations	Date	Sujets abordés	Principaux intérêts et préoccupations soulevés	Réponses, suivis et prise en compte par Parc
		15 février (Groupes de discussion)		
Municipalité de Sainte-Brigide-d'Iberville (urbaniste)	2024-06-19	<ul style="list-style-type: none"> Présentation de la configuration préliminaire du parc éolien et échange sur les paramètres techniques des infrastructures 	<ul style="list-style-type: none"> Conformité aux lois, règlements et dispositions administratives et réglementaires Utilisation et aménagement du territoire 	<ul style="list-style-type: none"> Parc transmettra les coupes et les plans des travaux lorsque l'ingénierie sera avancée (2026)
Ville de Saint-Césaire (conseil municipal)	2023-05-04	<ul style="list-style-type: none"> Présentation de la Coopérative, Critères de sélection du site éolien Présentation générale du projet visé Description de la zone de projet Description des prochaines activités d'information et de consultation avec les propriétaires et les citoyens Échéancier général du Projet et des étapes réglementaires 	<ul style="list-style-type: none"> Conformité aux lois, règlements et dispositions administratives et réglementaires Utilisation et aménagement du territoire 	<ul style="list-style-type: none"> Les parties conviennent de maintenir des échanges réguliers avec le Maire concernant le Projet
Ville de Saint-Césaire (Direction générale, urbaniste)	2023-08-24	<ul style="list-style-type: none"> Partage d'information technique et sur la conformité réglementaire du projet avant le dépôt de l'appel d'offres d'HQ 	<ul style="list-style-type: none"> Conformité aux lois, règlements et dispositions administratives et réglementaires Utilisation et aménagement du territoire 	<ul style="list-style-type: none"> Parc fourni les informations demandées par la municipalité (Ex. Données cartographiques de la zone de projet)

Organisations	Date	Sujets abordés	Principaux intérêts et préoccupations soulevés	Réponses, suivis et prise en compte par Parc
Ville de Saint-Césaire (élus)	2024-04-30	<ul style="list-style-type: none"> Présentation de suivi de l'avancement du Projet Crainte partagée par les élus face à l'opposition de plusieurs citoyens envers le projet 	<ul style="list-style-type: none"> Acceptabilité sociale du projet, revoir les questions soulevées lors des récentes séances d'information publique : <ul style="list-style-type: none"> Impact sur la valeur des résidences Nappe phréatique Paysage et bruits 	<ul style="list-style-type: none"> Parc partage les questions et l'information pertinente à la direction municipale afin de renseigner les élus sur le Projet Mise à jour de la section FAQ du site web du Projet
Ville de Saint-Césaire (Urbaniste)	2024-06-19	<ul style="list-style-type: none"> Présentation de la configuration préliminaire du parc éolien et échange sur les paramètres techniques des infrastructures 	<ul style="list-style-type: none"> Conformité aux lois, règlements et dispositions administratives et réglementaires Utilisation et aménagement du territoire 	<ul style="list-style-type: none"> Parc transmettra les coupes et les plans des travaux lorsque l'ingénierie sera avancée (2026)
Ville de Saint-Alexandre (conseil municipal)	2022-11-07	<ul style="list-style-type: none"> Présentation de la Coopérative, Critères de sélection du site éolien Présentation générale du projet visé Description de la zone de projet Description des prochaines activités d'information et de consultation avec les propriétaires et les citoyens Échéancier général du projet et des étapes réglementaires 	<ul style="list-style-type: none"> Conformité aux lois, règlements et dispositions administratives et réglementaires Utilisation et aménagement du territoire 	
Ville de Mont Saint-Grégoire	2022-12-06	<ul style="list-style-type: none"> Présentation de la Coopérative 	<ul style="list-style-type: none"> Conformité aux lois, règlements et dispositions administratives et réglementaires 	

Organisations	Date	Sujets abordés	Principaux intérêts et préoccupations soulevés	Réponses, suivis et prise en compte par Parc
(conseil municipal)		<ul style="list-style-type: none"> ▪ Critères de sélection du site éolien ▪ Présentation générale du projet visé ▪ Description de la zone de projet ▪ Description des prochaines activités d'information et de consultation avec les propriétaires et les citoyens ▪ Échéancier général du projet et des étapes réglementaires 	<ul style="list-style-type: none"> ▪ Utilisation et aménagement du territoire 	
MRC de Rouville (urbanistes)	2021-12-17	<ul style="list-style-type: none"> ▪ Présentation de la Coopérative ▪ Critères de sélection du site éolien ▪ Présentation générale du projet visé ▪ Description de la zone de projet ▪ Description des prochaines activités d'information et de consultation avec les propriétaires et les citoyens ▪ Échéancier général du projet et des étapes réglementaires ▪ Contraintes liées au RCI de la MRC du Haut- 	<ul style="list-style-type: none"> ▪ Conformité aux lois, règlements et dispositions administratives et réglementaires ▪ Utilisation et aménagement du territoire 	

Organisations	Date	Sujets abordés	Principaux intérêts et préoccupations soulevés	Réponses, suivis et prise en compte par Parc
		Richelieu et modifications souhaitables		
MRC de Rouville (Conseil de la MRC)	2022-11-16	<ul style="list-style-type: none"> Présentation de la Coopérative Critères de sélection du site éolien Présentation générale du projet visé Description de la zone de projet Description des prochaines activités d'information et de consultation avec les propriétaires et les citoyens Échéancier général du projet et des étapes réglementaires Déroulement et questions soulevées lors des récentes séances d'information publiques 	<ul style="list-style-type: none"> Acceptabilité sociale Conformité aux lois, règlements et dispositions administratives et réglementaires Utilisation et aménagement du territoire 	
MRC de Rouville (Conseil de la MRC)	2023-04-28	<ul style="list-style-type: none"> Extension du projet sur Saint-Césaire 	<ul style="list-style-type: none"> Utilisation et aménagement du territoire Environnement paysager Acceptabilité sociale 	
MRC de Rouville (Urbaniste)	2023-08-25	<ul style="list-style-type: none"> Partage d'information technique et sur la conformité réglementaire du projet avant le dépôt de l'appel d'offres d'HQ 	<ul style="list-style-type: none"> Conformité aux lois, règlements et dispositions administratives et réglementaires Utilisation et aménagement du territoire 	<ul style="list-style-type: none"> Parc fourni les informations demandées par la municipalité (Ex. Données cartographiques de la zone de projet)

Organisations	Date	Sujets abordés	Principaux intérêts et préoccupations soulevés	Réponses, suivis et prise en compte par Parc
MRC de Rouville (Conseil de la MRC)	2024-04-03	<ul style="list-style-type: none"> État d'avancement du Projet Déroulement et questions soulevées lors des récentes séances d'information publiques 	<ul style="list-style-type: none"> Acceptabilité sociale du projet Impact potentiel du Projet sur le paysage de la MRC 	<ul style="list-style-type: none"> Parc a fourni les simulations visuelles Présentation des dernières portes ouvertes fournie par Parc à la MRC
MRC du Haut-Richelieu (Urbaniste)	2022-04-25	<ul style="list-style-type: none"> Présentation de la Coopérative Critères de sélection du site éolien Présentation générale du projet visé Description de la zone de projet Description des prochaines activités d'information et de consultation avec les propriétaires et les citoyens Échéancier général du projet et des étapes réglementaires Révision des exigences quant aux lois, règlements et dispositions administratives et réglementaires 	<ul style="list-style-type: none"> Conformité aux lois, règlements et dispositions administratives et réglementaires Utilisation et aménagement du territoire 	
MRC du Haut-Richelieu (Conseil de la MRC)	2022-05-31	<ul style="list-style-type: none"> Présentation de la Coopérative, Critères de sélection du site éolien Présentation générale du projet visé 	<ul style="list-style-type: none"> Acceptabilité sociale du projet Conformité aux lois, règlements et dispositions administratives et réglementaires Utilisation et aménagement du territoire 	<ul style="list-style-type: none"> Transmission d'une lettre détaillée et d'un tableau comparatif à la MRC pour expliquer les changements requis au RCI de la MRC du Haut-Richelieu afin de permettre

Organisations	Date	Sujets abordés	Principaux intérêts et préoccupations soulevés	Réponses, suivis et prise en compte par Parc
		<ul style="list-style-type: none"> Description de la zone de projet Description des prochaines activités d'information et de consultation avec les propriétaires et les citoyens Échéancier général du projet et des étapes réglementaires Revue des changements requis au RCI pour qu'un projet éolien soit possible sur le territoire de Sainte-Brigide-d'Iberville 	<ul style="list-style-type: none"> Impact sur le climat sonore Impact sur le paysage 	<ul style="list-style-type: none"> l'implantation d'éolienne à Sainte-Brigide-d'Iberville Parc fait part des diverses études à réaliser et des autorisations à obtenir en lien avec les préoccupations soulevées
MRC du Haut-Richelieu (Conseil de la MRC)	2022-09-14	<ul style="list-style-type: none"> État d'avancement du Projet Déroulement et questions soulevées lors des récentes séances d'information publiques État de la demande de modification du RCI de la MRC du Haut-Richelieu 	<ul style="list-style-type: none"> Acceptabilité sociale du projet Utilisation et aménagement du territoire Conformité aux lois, règlements et dispositions administratives et réglementaires 	
MRC du Haut-Richelieu (Urbaniste)	2023-08-23	<ul style="list-style-type: none"> Partage d'information technique et sur la conformité réglementaire du projet avant le dépôt de l'appel d'offres d'HQ 	<ul style="list-style-type: none"> Conformité aux lois, règlements et dispositions administratives et réglementaires Utilisation et aménagement du territoire 	<ul style="list-style-type: none"> Parc fourni les informations demandées par la municipalité (Ex. Données cartographiques de la zone de projet)
MRC du Haut-Richelieu (Conseil de la MRC)	2023-10-10	<ul style="list-style-type: none"> Mise à jour de l'état d'avancement du Projet Déroulement et questions soulevées lors des 	<ul style="list-style-type: none"> Acceptabilité sociale 	

Organisations	Date	Sujets abordés	Principaux intérêts et préoccupations soulevés	Réponses, suivis et prise en compte par Parc
		récentes séances d'informations publiques		
MRC du Haut-Richelieu (Conseil de la MRC)	2024-06-12	<ul style="list-style-type: none"> Mise à jour de l'état d'avancement du Projet Présentation des sujets qui seront présentés lors des séances d'information de juin 2024 	<ul style="list-style-type: none"> Acceptabilité sociale du projet. Impact sur le paysage 	<ul style="list-style-type: none"> Parc a fourni les simulations visuelles Partage de la présentation des dernières soirées d'information et de consultation publique

1.3. GOVERNEMENT PROVINCIAL ET FÉDÉRAL

Cette catégorie de parties prenantes pourrait être divisée en deux sous-catégories, soit les députés des législatures provinciales et fédérales, ainsi que les autorités réglementaires qui auront à octroyer une autorisation, un permis ou un avis de conformité préalable au projet. Les intérêts et préoccupations face au projet de ces deux groupes peuvent varier conséquemment à leurs rôles et responsabilités respectives.

Plusieurs autorités provinciales et fédérales réglementent le développement d'un projet éolien au Québec. Ainsi différents permis et autorisations seront requis préalablement à la construction et l'exploitation du projet. La connaissance des dispositions réglementaires applicables à un projet est un jalon fort important, car elle permet entre autres d'identifier les autorités réglementaires concernées, les processus d'approbations réglementaires applicables et de prévoir les délais requis pour l'obtention des permis et autorisations dans le calendrier de projet.

Parc doit donc communiquer et collaborer avec des instances gouvernementales provinciales et fédérales à différentes étapes du projet. Dans ce contexte, selon le champ d'expertise de chaque autorité gouvernementale, il peut s'avérer pertinent de consulter l'équipe ou les élus responsables du secteur éolien ou de la région afin non seulement d'établir un premier contact, mais également de les informer du projet et des démarches en cours, de les consulter sur les enjeux régionaux et sectoriels à considérés dans les développements du projet et lorsqu'applicable, de confirmer les requis nécessaires à l'obtention des permis et autorisations.

Du côté des députés, ils sont élus notamment pour représenter et défendre les intérêts des citoyens de leurs circonscriptions et agir en tant qu'intermédiaire auprès des ministres et fonctionnaires. Généralement impliqués au niveau du développement régional, ils doivent comprendre la dynamique territoriale et connaître les projets en développement. Ils constituent donc une source d'information précieuse pour les promoteurs en ce qui a trait aux enjeux et besoins de la région.

Considérant ces éléments, les tableaux suivants présentent les instances gouvernementales identifiées comme prioritaires dans le cadre du projet et celles consultées à ce jour. Certaines instances seront consultées à des jalons ultérieurs du projet.

Tableau 5. Autorités réglementaires provinciales et fédérales consultées

Organisations	Date	Sujets abordés	Principaux intérêts et préoccupations	Réponse et prise en compte par Parc
Ministère de l'Environnement, de la Lutte contre les changements climatiques, de la Faune et des Parcs (MELCCFP)	2023-10-31	<ul style="list-style-type: none"> Présentation de l'équipe de Parc Présentation du Projet Concertation avec le milieu Principaux enjeux et préoccupations Programme d'inventaires et études sectorielles Attentes du MELCCFP en lien avec la Directive et la Procédure Réalités d'un Projet éolien Échéancier du Projet Prochaines étapes 	<ul style="list-style-type: none"> Conformité aux lois, règlements et dispositions administratives et réglementaires : Le maintien de la quantité d'habitats floristiques et fauniques et de leur qualité La lutte contre les changements climatiques La protection des milieux humides et hydriques Le maintien de la qualité de vie Le maintien de la sécurité des résidents et des usagers La protection de la santé publique La conciliation des usages du territoire L'acceptabilité sociale du projet La protection du patrimoine bâti et archéologique et des paysages La pérennité du territoire et des activités agricoles L'occupation et la vitalité des territoires Acceptabilité sociale 	<ul style="list-style-type: none"> Transmission des méthodologies applicables aux inventaires et études sectorielles
MELCCFP	Divers échanges et rencontres entre le 2023-10-31 et le 2024-09-30	<ul style="list-style-type: none"> État d'avancement du Projet Mise à jour de l'échéancier Méthodologie et réalisation des inventaires et études sectorielles Requis de l'étude d'impact sur l'environnement 	<ul style="list-style-type: none"> Le maintien de la quantité d'habitats floristiques et fauniques et de leur qualité La lutte contre les changements climatiques La protection des milieux humides et hydriques Le maintien de la qualité de vie Le maintien de la sécurité des résidents et des usagers La protection de la santé publique La conciliation des usages du territoire 	<ul style="list-style-type: none"> Suivis réguliers

Organisations	Date	Sujets abordés	Principaux intérêts et préoccupations	Réponse et prise en compte par Parc
			<ul style="list-style-type: none"> ▪ L'acceptabilité sociale du projet ▪ La protection du patrimoine bâti et archéologique et des paysages ▪ La pérennité du territoire et des activités agricoles ▪ L'occupation et la vitalité des territoires ▪ Acceptabilité sociale 	
Ministère des Transports et de la Mobilité durable (MTMD)	2024-09-05	<ul style="list-style-type: none"> ▪ Installation de câbles enfouis dans les emprises du MTMD 	<ul style="list-style-type: none"> ▪ Conformité aux lois, règlements et dispositions administratives et réglementaires ▪ Impact sur le réseau routier 	<ul style="list-style-type: none"> ▪ Parc identifiera les meilleures options pour le passage du réseau collecteur
MTMD	2024-10-16	<ul style="list-style-type: none"> ▪ Installation de câbles enfouis dans les emprises du MTMD 	<ul style="list-style-type: none"> ▪ Impact sur le réseau routier 	<ul style="list-style-type: none"> ▪ Parc adapte la méthodologie pour se conformer aux requis du MTMD
Environnement et Changements Climatiques Canada (ECCC)	2023-08-01	<ul style="list-style-type: none"> ▪ Consultation ▪ Entente Canada - Québec en matière d'évaluation environnementale ▪ Avis de projet ▪ Directive concernant le Projet 	<ul style="list-style-type: none"> ▪ Conformité aux lois, règlements et dispositions administratives et réglementaires 	<ul style="list-style-type: none"> ▪
NAVCAN	2021-10-05	<ul style="list-style-type: none"> ▪ Consultation ▪ Installation d'une 1re tour météorologique 	<ul style="list-style-type: none"> ▪ Conformité aux lois, règlements et dispositions administratives et réglementaires ▪ Impacts sur les systèmes de télécommunication ▪ Impacts sur le transport aérien et fluvial 	<ul style="list-style-type: none"> ▪ Parc fourni les informations nécessaires pour permettre l'évaluation des impacts
NAVCAN	2022-12-19	<ul style="list-style-type: none"> ▪ Consultation ▪ Zone d'étude préliminaire 	<ul style="list-style-type: none"> ▪ Conformité aux lois, règlements et dispositions administratives et réglementaires ▪ Impacts sur les systèmes de télécommunication 	<ul style="list-style-type: none"> ▪ Parc fourni les informations sur les zones constructibles du Projet

Organisations	Date	Sujets abordés	Principaux intérêts et préoccupations	Réponse et prise en compte par Parc
			<ul style="list-style-type: none"> Impacts sur le transport aérien et fluvial 	
NAVCAN	2024-05-22	<ul style="list-style-type: none"> Consultation Installation d'une 2e tour météorologique 	<ul style="list-style-type: none"> Conformité aux lois, règlements et dispositions administratives et réglementaires Impacts sur les systèmes de télécommunication Impacts sur le transport aérien et fluvial 	<ul style="list-style-type: none"> Parc fourni les informations nécessaires pour permettre l'évaluation des impacts
NAVCAN	2024-03-18	<ul style="list-style-type: none"> Consultation Aménagement du parc éolien 	<ul style="list-style-type: none"> Conformité aux lois, règlements et dispositions administratives et réglementaires Impacts sur les systèmes de télécommunication Impacts sur le transport aérien et fluvial 	<ul style="list-style-type: none"> Parc fourni les informations nécessaires pour permettre l'évaluation des impacts
Transport Canada	2021-10-26	<ul style="list-style-type: none"> Consultation Installation d'une 1re tour météorologique 	<ul style="list-style-type: none"> Conformité aux lois, règlements et dispositions administratives et réglementaires Impacts sur les systèmes de télécommunication Impacts sur le transport aérien et fluvial 	<ul style="list-style-type: none"> Parc fourni les informations nécessaires pour permettre l'évaluation des impacts
Transport Canada	2024-08-14	<ul style="list-style-type: none"> Consultation Installation d'une 2e tour météorologique 	<ul style="list-style-type: none"> Conformité aux lois, règlements et dispositions administratives et réglementaires Impacts sur les systèmes de télécommunication Impacts sur le transport aérien et fluvial 	<ul style="list-style-type: none"> Parc fourni les informations nécessaires pour permettre l'évaluation des impacts

Organisations	Date	Sujets abordés	Principaux intérêts et préoccupations	Réponse et prise en compte par Parc
Gendarmerie Royale du Canada	2022-06-17	<ul style="list-style-type: none"> ▪ Consultation ▪ Zone d'étude préliminaire 	<ul style="list-style-type: none"> ▪ Conformité aux lois, règlements et dispositions administratives et réglementaires ▪ Impacts sur les systèmes de télécommunication 	<ul style="list-style-type: none"> ▪ Parc fourni les informations nécessaires pour permettre l'évaluation des impacts
Forces Armées Canadiennes – Garnison de Farnham	2023-11-29	<ul style="list-style-type: none"> ▪ Présentation du Projet ▪ Présentation des partenaires ▪ Échéancier général du projet et des étapes réglementaires ▪ Échange sur les activités et procédures de la base militaire ▪ Inventaires et études sectorielles réalisées dans le cadre du Projet 	<ul style="list-style-type: none"> ▪ Utilisation et aménagement du territoire ▪ Impacts sur la faune et la flore 	<ul style="list-style-type: none"> ▪ Partage ses données d'observation au niveau des chiroptères et des oiseaux

Tableau 6. Élus politiques provinciaux et fédéraux consultés

Organisations	Dates	Sujets abordés	Principaux intérêts et préoccupations	Réponse et prise en compte par Parc
Députée de Montarville	2022-12-16	<ul style="list-style-type: none"> ▪ Présentation du projet 	<ul style="list-style-type: none"> ▪ Retombées économiques ▪ Acceptabilité sociale ▪ Opportunités d'emploi 	

Directeur de cabinet du ministre de l'Économie, de l'Innovation et de l'Énergie	2023-02-23	<ul style="list-style-type: none"> Présentation du projet 	<ul style="list-style-type: none"> Retombées économiques Acceptabilité sociale Opportunités d'emploi
Députée d'Iberville	2024-05-11	<ul style="list-style-type: none"> Présentation du projet 	<ul style="list-style-type: none"> Retombées économiques Acceptabilité sociale Opportunités d'emploi
Député fédéral de Beloeil Chambly	2022-06-18	<ul style="list-style-type: none"> Présentation du projet 	<ul style="list-style-type: none"> Retombées économiques Acceptabilité sociale Opportunités d'emploi

1.4. PROPRIÉTAIRES PARTICIPANTS

La tenure des terres visée par la zone du Projet étant entièrement privée, la consultation des propriétaires fonciers est essentielle pour assurer la faisabilité du Projet. Les démarches mises de l'avant auprès des propriétaires privés sont basées sur le Cadre de référence relatif à l'aménagement de parcs éoliens en milieu agricole et forestier (ci-après nommé "Cadre de référence") qui vise à favoriser une implantation des éoliennes qui tienne compte des particularités des milieux agricoles.

La majorité de la zone de Projet est composée de terre en culture et l'implantation d'un projet éolien dans ces terres demande une attention particulière et une grande collaboration avec les propriétaires. Conscient des préoccupations liées à la protection du territoire agricole, Parc a tout d'abord rencontré quelques propriétaires fonciers établis sur le territoire de Sainte-Angèle-de-Monnoir, dès juillet 2021, afin de mesurer leur intérêt. Suivant les premières rencontres et la réponse positive reçues par quelques propriétaires fonciers, Parc a contacté la direction générale et le maire de la municipalité pour présenter son intention d'initier un projet éolien sur le territoire de la municipalité. Parc a ensuite contacté la direction générale

et le maire de la municipalité voisine, Sainte-Brigide-d'Iberville avant de poursuivre les rencontres auprès des propriétaires fonciers de cette autre municipalité.



Les discussions avec les propriétaires fonciers qui possèdent des lots dans la zone visée par le Projet se sont déroulées parallèlement au processus d'élaboration de l'entente d'octroi d'option. L'identification des propriétaires concernés a été lancée en juillet 2021. Une première rencontre d'introduction individuelle en personne était organisée, généralement à la résidence du propriétaire concerné, avec pour objectif de présenter l'éolien en général, le potentiel sur la terre du propriétaire et une description générale des impacts pendant la construction et durant les 30 ans d'opération. Par la suite et selon leur intérêt à accueillir ou non des installations de production d'énergie éolienne, des rencontres additionnelles suivaient pour présenter en détail : le Cadre de référence, le contrat d'octroi d'option et l'Acte de Propriété Superficière.

Avant de conclure la signature de l'entente d'octroi d'option individuellement avec chacun des propriétaires, des rencontres regroupant une dizaine de propriétaires à la fois ont été tenues. Ces rencontres présentaient notamment en détail la base des compensations monétaires, avec des exemples.

Dans la foulée, trois visites d'un projet éolien existant ont été organisées en avril 2022 (à deux reprises) et en juin 2023 à la demande de certains propriétaires de la zone du Projet. Lors de ces visites, les propriétaires privés possédant des lots dans la zone du Projet ont eu la chance de rencontrer et d'échanger avec un producteur agricole qui possède des terres en grandes cultures sur lesquelles des éoliennes ont été implantées il y a un peu moins de 10 ans, en Montérégie. Les cultures du propriétaire visité et le milieu d'implantation des éoliennes sont très similaires au milieu visé par le Projet. Ces visites ont permis des échanges quant au vécu et à l'expérience d'un propriétaire ayant participé à un tel projet sur ses terres agricoles.

Une communication constante est maintenue entre Parc et les propriétaires afin de les tenir au courant de l'avancement du Projet et de recueillir en temps réel leurs questions et commentaires. Plusieurs rencontres ont aussi été tenues individuellement avec chaque propriétaire visé par l'implantation d'une infrastructure du Projet afin de positionner stratégiquement ces infrastructures sur leurs lots, de façon à éviter et minimiser au maximum les impacts sur leurs opérations agricoles et leur productivité. Ceux-ci ont aussi été invités à participer à toutes les séances publiques d'information et de consultation, auxquelles plusieurs des propriétaires se sont présentés. Il



est à noter que 68 % des lots sur lesquels des infrastructures du projet sont projetées appartiennent à des propriétaires membres de la Coopérative et sont donc par ricochet actionnaire du Projet.

Le tableau suivant présente un résumé des démarches auprès des propriétaires participants.

Tableau 7. Propriétaires consultés

Nombre de propriétaires consultés	Date	Sujets abordés	Principaux intérêts et préoccupations	Réponse et prise en compte par Parc
12	Juillet à octobre 2021	<ul style="list-style-type: none"> ▪ Rencontres individuelles avec les propriétaires fonciers, sur le territoire de la municipalité de Sainte-Angèle-de-Monnoir : – Présentation d'une ébauche du Projet et de ses caractéristiques générales – Validation de l'intérêt de participer au Projet – Présentation du Cadre de référence 	<ul style="list-style-type: none"> ▪ Utilisation de leur propriété ▪ Retombées économiques ▪ Perte de superficies agricoles ▪ Impacts sur les opérations agricoles ▪ Nuisances / qualité de vie ▪ Accès à leur propriété 	<ul style="list-style-type: none"> ▪ Planification d'une visite d'un parc éolien en opération avec les propriétaires rencontrés pour répondre à leurs questions et préoccupations quant à l'utilisation des sols, la superficie occupée, l'impact sur les opérations agricoles, les nuisances, etc.
6	2021-10-05	<ul style="list-style-type: none"> ▪ 1re visite de groupe de propriétaires fonciers, d'un projet éolien en opération à Saint-Rémi, Montérégie 	<ul style="list-style-type: none"> ▪ Utilisation de leur propriété ▪ Perte de superficies agricoles ▪ Maintien des systèmes de drainage ▪ Impacts sur les opérations agricoles ▪ Accès à leur propriété ▪ Environnement paysager 	<ul style="list-style-type: none"> ▪ Engagement à tenir compte du réseau de drainage présent partout sur les terres agricoles du projet ▪ Engagement à collaborer avec chacun des propriétaires afin de minimiser l'utilisation des superficies agricoles ▪ Engagement à tenir compte, lorsque possible, à la fois de l'alignement des cultures et des aires protégées, lors de l'implantation des chemins d'accès

Nombre de propriétaires consultés	Date	Sujets abordés	Principaux intérêts et préoccupations	Réponse et prise en compte par Parc
8	2021-10-12	<ul style="list-style-type: none"> ▪ Rencontre d'un 1^{er} groupe de propriétaires fonciers : <ul style="list-style-type: none"> – Revoir certains éléments clés du Cadre de référence – Présentation détaillée des compensations prévues au Cadre de référence – Simulations des compensations, en fonction des infrastructures potentielles 	<ul style="list-style-type: none"> ▪ Utilisation de leur propriété ▪ Retombées économiques ▪ Perte de superficies agricoles ▪ Accès à leur propriété 	<ul style="list-style-type: none"> ▪ Parc planifiera des rencontres individuelles avec les propriétaires fonciers afin de poursuivre et compléter les explications sur le Cadre de référence, le contrat et les compensations prévues
14	Février à avril 2022	<ul style="list-style-type: none"> ▪ Rencontres individuelles avec les propriétaires fonciers, sur le territoire de la municipalité de Sainte-Brigide-d'Iberville : <ul style="list-style-type: none"> – Présentation d'une ébauche du Projet et de ses caractéristiques générales – Validation de l'intérêt de participer au Projet. – Présentation du Cadre de référence 	<ul style="list-style-type: none"> ▪ Utilisation de leur propriété ▪ Retombées économiques ▪ Perte de superficies agricoles ▪ Impacts sur les opérations agricoles ▪ Nuisances / qualité de vie ▪ Accès à leur propriété 	<ul style="list-style-type: none"> ▪ Planification d'une 2^e visite d'un parc éolien en opération pour répondre aux questions et préoccupations des propriétaires, quant à l'utilisation des sols, la superficie occupée, l'impact sur les opérations agricoles, les nuisances, etc.
10	2022-03-01	<ul style="list-style-type: none"> ▪ Rencontre d'un 2^e groupe de propriétaires fonciers : <ul style="list-style-type: none"> – Revoir certains éléments clés du Cadre de référence 	<ul style="list-style-type: none"> ▪ Utilisation de leur propriété ▪ Retombées économiques ▪ Perte de superficies agricoles ▪ Accès à leur propriété 	<ul style="list-style-type: none"> ▪ Parc planifiera des rencontres individuelles avec les propriétaires fonciers afin de poursuivre et compléter les explications sur le Cadre de

Nombre de propriétaires consultés	Date	Sujets abordés	Principaux intérêts et préoccupations	Réponse et prise en compte par Parc
		<ul style="list-style-type: none"> Présentation détaillée des compensations prévues au Cadre de référence Simulations des compensations, en fonction des infrastructures potentielles 		référence, le contrat et les compensations prévues
8	2022-04-05	<ul style="list-style-type: none"> 2° visite de groupe de propriétaires fonciers, d'un projet éolien en opération à Saint-Rémi, Montérégie 	<ul style="list-style-type: none"> Utilisation de leur propriété Perte de superficies agricoles Maintien des systèmes de drainage Impacts sur les opérations agricoles Accès à leur propriété Environnement paysager 	<ul style="list-style-type: none"> Engagement à tenir compte du réseau de drainage présent partout sur les terres agricoles du projet Engagement à collaborer avec chacun des propriétaires afin de minimiser l'utilisation des superficies agricoles Engagement à tenir compte, lorsque possible, à la fois de l'alignement des cultures et des aires protégées, lors de l'implantation des chemins d'accès
10	2022-04-29	<ul style="list-style-type: none"> Rencontre d'un 3° groupe de propriétaires fonciers : <ul style="list-style-type: none"> Revoir certains éléments clés du Cadre de référence Présentation détaillée des compensations prévues au Cadre de référence 	<ul style="list-style-type: none"> Utilisation de leur propriété Retombées économiques Perte de superficies agricoles Accès à leur propriété Durée des travaux de construction 	<ul style="list-style-type: none"> Parc planifiera des rencontres individuelles avec les propriétaires fonciers afin de poursuivre et compléter les explications sur le Cadre de référence, le contrat et les compensations prévues

Nombre de propriétaires consultés	Date	Sujets abordés	Principaux intérêts et préoccupations	Réponse et prise en compte par Parc
		<ul style="list-style-type: none"> - Simulations des compensations, en fonction des infrastructures potentielles 		
15	Mars à septembre 2023	<ul style="list-style-type: none"> ▪ Rencontres individuelles avec les propriétaires fonciers, sur le territoire de la municipalité de Saint-Césaire : - Présentation d'une ébauche du Projet et de ses caractéristiques générales - Validation de l'intérêt de participer au Projet - Présentation du Cadre de référence 	<ul style="list-style-type: none"> ▪ Utilisation de leur propriété ▪ Retombées économiques ▪ Perte de superficies agricoles ▪ Impacts sur les opérations agricoles ▪ Nuisances / qualité de vie ▪ Accès à leur propriété 	<ul style="list-style-type: none"> ▪ Planification d'une 3e visite d'un parc éolien en opération pour répondre aux questions et préoccupations des propriétaires, quant à l'utilisation des sols, la superficie occupée, l'impact sur les opérations agricoles, nuisances, etc.
8	2023-06-12	<ul style="list-style-type: none"> ▪ 3^e visite de groupe de propriétaires fonciers, d'un projet éolien en opération à Saint-Rémi, Montérégie 	<ul style="list-style-type: none"> ▪ Utilisation de leur propriété ▪ Perte de superficies agricoles ▪ Maintien des systèmes de drainage ▪ Impacts sur les opérations agricoles ▪ Accès à leur propriété ▪ Environnement paysager 	<ul style="list-style-type: none"> ▪ Engagement à maximiser les distances d'implantation des éoliennes par rapport aux bâtiments de fermes existants lorsque possible, tout en respectant les autres contraintes réglementaires ▪ Engagement à tenir compte du réseau de drainage présent partout sur les terres agricoles du projet

Nombre de propriétaires consultés	Date	Sujets abordés	Principaux intérêts et préoccupations	Réponse et prise en compte par Parc
				<ul style="list-style-type: none"> ▪ Engagement à collaborer avec chacun des propriétaires afin de minimiser l'utilisation des superficies agricoles ▪ Engagement à tenir compte, lorsque possible, à la fois de l'alignement des cultures et des aires protégées, lors de l'implantation des chemins d'accès
12	2023-07-25	<ul style="list-style-type: none"> ▪ Rencontre d'un 4^e groupe de propriétaires fonciers : <ul style="list-style-type: none"> – Revoir certains éléments clés du Cadre de référence – Présentation détaillée des compensations prévues au Cadre de référence – Simulations des compensations, en fonction des infrastructures potentielles 	<ul style="list-style-type: none"> ▪ Utilisation de leur propriété ▪ Retombées économiques ▪ Perte de superficies agricoles ▪ Accès à leur propriété ▪ Durée des travaux de construction 	<ul style="list-style-type: none"> ▪ Parc planifiera des rencontres individuelles avec les propriétaires fonciers afin de poursuivre et compléter les explications sur le Cadre de référence, le contrat et les compensations prévues
34	2023-12-13	<ul style="list-style-type: none"> ▪ Rencontre de groupe avec tous les propriétaires fonciers ayant signé des contrats d'octroi d'option : <ul style="list-style-type: none"> – Présentation de l'état d'avancement du projet et des prochaines étapes 	<ul style="list-style-type: none"> ▪ Calendrier de construction, ▪ Positions préliminaires des éoliennes et des infrastructures du Projet 	

Nombre de propriétaires consultés	Date	Sujets abordés	Principaux intérêts et préoccupations	Réponse et prise en compte par Parc
35	22 au 31 janvier 2024	<ul style="list-style-type: none"> ▪ Rencontres individuelles avec chacun des propriétaires fonciers ayant signé des contrats d'octroi d'option : <ul style="list-style-type: none"> – Confirmation de la présence, ou non, d'infrastructures éoliennes sur leur(s) lot(s) – Pour ceux qui pourraient accueillir des infrastructures, validation de la position de l'éolienne, du réseau collecteur, du chemin d'accès, du poste de transformation, en fonction de leurs opérations agricole – Recueillir les plans de drainage des lots qui auraient des infrastructures – Présentation des études en cours et à venir 	<ul style="list-style-type: none"> ▪ Utilisation de leur propriété ▪ Perte de superficies agricoles ▪ Maintien des systèmes de drainage ▪ Impacts sur les opérations agricoles ▪ Accès à leur propriété 	<ul style="list-style-type: none"> ▪ Engagement à tenir compte du réseau de drainage présent partout sur les terres agricoles du projet ▪ Engagement à minimiser l'utilisation des superficies agricoles ▪ Engagement à maximiser l'utilisation des chemins agricoles existants. ▪ Lorsque que possible, engagement à positionner les chemins d'accès en tenant compte de l'alignement des cultures ▪ Repositionnement de plusieurs infrastructures en fonction des commentaires reçus de la part des agriculteurs, pour tenir compte de leurs activités agricoles et le cas échéant, tout autre usage de leurs lots
18	26 février au 1 ^{er} mars 2024	<ul style="list-style-type: none"> ▪ Rencontres individuelles avec chacun des propriétaires fonciers ayant une position possible d'éolienne : <ul style="list-style-type: none"> – Permission d'effectuer des forages géotechniques aux sites 	<ul style="list-style-type: none"> ▪ Utilisation de leur propriété ▪ Maintien des systèmes de drainage ▪ Impacts sur les opérations agricoles ▪ Impact sur les sols par le passage des équipements 	<ul style="list-style-type: none"> ▪ Engagement à réaliser les travaux avant la période de semences de 2024 afin de ne pas nuire aux opérations agricoles ▪ Versement d'une compensation aux propriétaires conformément

Nombre de propriétaires consultés	Date	Sujets abordés	Principaux intérêts et préoccupations	Réponse et prise en compte par Parc
		potentiels d'implantation des éoliennes		aux recommandations du Cadre de référence
30	2 au 12 juillet 2024	<ul style="list-style-type: none"> ▪ Rencontres individuelles avec chacun des propriétaires fonciers ayant signé des contrats d'octroi d'option : – Présentation des études en cours et à venir – Répondre aux questions soulevées par certains groupes d'opposants au Projet 	<ul style="list-style-type: none"> ▪ Maintien des systèmes de drainage ▪ Impacts sur les opérations agricoles ▪ Qualité de l'eau et des sols 	<ul style="list-style-type: none"> ▪ Parc lancera une étude hydrogéologique en 2024 afin de répondre aux préoccupations de certains citoyens et propriétaires fonciers quant aux impacts du Projet sur la nappe phréatique.

1.5. PREMIÈRES NATIONS

La consultation des communautés autochtones potentiellement touchées par le Projet fait partie intégrante de la démarche d'information et de consultation mise de l'avant par Parc. La zone du Projet est comprise sur le territoire traditionnel de la Nation W8banaki. Pour cette raison, Parc a jugé impératif de contacter le Grand Conseil de la Nation W8banaki (GCNWA) qui a pour mission de représenter les communautés d'Odanak et de Wôlinak, d'assurer le développement économique des Abénakis et d'assurer la prise en charge des services offerts par les ministères et autres organismes. Le GCNWA est appuyé par les services du Bureau du Ndakina, qui a pour mandat de représenter et appuyer les Conseils des Abénakis d'Odanak et de Wôlinak en matière d'affirmation, de consultations et de revendications territoriales, ainsi que d'environnement et d'adaptation aux changements climatiques.

Parc adopte une approche avec les communautés autochtones qui repose sur la collaboration et sur l'établissement de relations de confiance basées sur la communication et la transparence. Ainsi, dès la phase préliminaire de développement du Projet, Parc a pris contact avec le GCNWA afin de planifier une première rencontre pour échanger sur le Projet et sur les préoccupations des Abénakis en lien avec le développement d'un tel projet. Cette rencontre a eu lieu virtuellement le 2 juin 2023 avec des représentants du Conseil des Abénakis d'Odanak, du Conseil des Abénakis de Wôlinak et du GCNWA. Elle fut l'occasion pour Parc et les représentants de la Nation W8banaki de se présenter mutuellement, d'échanger sur le projet éolien potentiel et sur les préoccupations des Abénakis en lien avec le développement d'un tel projet. La présentation partagée aux participants est disponible à l'annexe 2. Les informations et préoccupations recueillies lors de cette rencontre ont pu être considérées dans les réflexions des Promoteurs pour le développement et la conception du Projet. Une rencontre de mise à jour du Projet a également été tenue le 16 mai 2024 avec

Parc et un représentant du CGNWA afin d'introduire l'équipe de Projet, de présenter un état d'avancement de celui-ci et de discuter des prochaines étapes, ainsi que des collaborations potentielles.

Des rencontres, ainsi que des échanges courriels et téléphoniques ont également eu lieu avec le Bureau du Ndakina pour une participation de leurs équipes d'experts à la réalisation de l'étude d'impact sur l'environnement du Projet. De plus, Parc entend poursuivre sa collaboration avec le Bureau du Ndakina dans le cadre de la réalisation d'une analyse d'impacts sur les Droits et Intérêts de la Nation, qui servira à alimenter et à compléter la présente étude d'impact sur l'environnement, qui inclura notamment une consultation des membres de la Nation quant à leurs intérêts et préoccupations face au Projet. Cette analyse devrait être réalisée en 2025. Par la suite Parc et le GCNWA conviendront ensemble, le cas échéant, des mesures d'atténuation à mettre en place afin d'éviter et de réduire les impacts négatifs potentiels sur la communauté et augmenter les retombées positives.

Bien que les échanges se poursuivent avec la Nation W8banaki, le tableau suivant présente un résumé des rencontres et échanges réalisés à ce jour avec chacune des instances concernées.

Tableau 8. Premières Nations consultées

Organisations	Date	Sujets abordés	Principaux intérêts et préoccupations	Réponse et prise en compte par Parc
GCNWA Conseils des Abénakis d'Odanak et Wôlinak	2023-06-02	<ul style="list-style-type: none"> Présentation du Projet 	<ul style="list-style-type: none"> Intérêt à poursuivre les échanges et à être tenus informés des futures consultations publiques 	<ul style="list-style-type: none"> Partage de l'invitation aux prochaines soirées d'information et de consultation Parc se rend disponible, selon les besoins du GCNWA pour tenir une soirée d'information et de consultation dans la communauté
Bureau du Ndakina	2023-07-19	<ul style="list-style-type: none"> Rencontre virtuelle afin de prévoir une participation de leurs équipes d'experts à la réalisation de l'étude d'impact sur l'environnement dans le cadre du Projet Mise à jour par rapport aux études en cours et à l'avancement du Projet 	<ul style="list-style-type: none"> Préoccupations quant à la gestion du territoire et de l'environnement. Protection du patrimoine archéologique et culture Utilisation traditionnelle du territoire 	

Organisations	Date	Sujets abordés	Principaux intérêts et préoccupations	Réponse et prise en compte par Parc
	2023-08-23	<ul style="list-style-type: none"> Poursuite des échanges concernant la participation du Bureau Ndakina aux études et à la réalisation de l'analyse d'impacts sur les Droits et Intérêts de la Nation 	<ul style="list-style-type: none"> Retombées économiques Utilisation traditionnelle du territoire Environnement paysager Préservation des milieux naturels, humides et hydriques Impacts sur la faune et la flore Protection du patrimoine archéologique et culture 	
	2024-04-03	<ul style="list-style-type: none"> Poursuite des échanges concernant la participation du Bureau Ndakina aux études et à la réalisation d'analyse d'impacts sur les Droits et Intérêts de la Nation 	<ul style="list-style-type: none"> Retombées économiques Utilisation traditionnelle du territoire Environnement paysager Préservation des milieux naturels, humides et hydriques Impacts sur la faune et la flore Protection du patrimoine archéologique et culture 	
	2024-05-16	<ul style="list-style-type: none"> Présentation de l'état d'avancement du Projet et de l'échéancier Poursuite des échanges concernant la participation du Bureau Ndakina aux études et à la réalisation de l'analyse d'impacts sur les Droits et Intérêts de la Nation 	<ul style="list-style-type: none"> Retombées économiques Utilisation traditionnelle du territoire Environnement paysager Préservation des milieux naturels, humides et hydriques Impacts sur la faune et la flore Protection du patrimoine archéologique et culture 	
	2024-09-12	<ul style="list-style-type: none"> Poursuite des échanges concernant la participation du Bureau Ndakina aux études et à la réalisation 	<ul style="list-style-type: none"> Retombées économiques Utilisation traditionnelle du territoire Environnement paysager 	

Organisations	Date	Sujets abordés	Principaux intérêts et préoccupations	Réponse et prise en compte par Parc
		de l'analyse d'impacts sur les Droits et Intérêts de la Nation.	<ul style="list-style-type: none"> Préservation des milieux naturels, humides et hydriques Impacts sur la faune et la flore Protection du patrimoine archéologique et culture 	

1.6. ACTEURS ÉCONOMIQUES

L'implantation d'un projet éolien dans une collectivité contribue significativement au développement économique de celle-ci. Avec leur connaissance fine de l'écosystème économique de la région et leur implication au niveau du développement local et régional, les acteurs économiques sont des intervenants clés à consulter, et ce encore davantage pendant la phase de développement et de construction du Projet. Pour ce faire, un comité de maximisation économique, composé des acteurs économiques de la région, sera constitué au cours de l'hiver 2024-2025 et effectif pour la période de construction du Projet, dans le but d'encourager et de soutenir la participation des travailleurs locaux et des entreprises de la région. À cet effet, un registre des fournisseurs et des travailleurs a été mis en ligne et aidera Parc à maximiser les retombées économiques locales et régionales⁵.

Le tableau suivant présente un résumé des activités d'informations et de consultations réalisées auprès des acteurs économiques.

Tableau 9. Instances municipales consultées

Organisations	Date	Sujets abordés	Principaux intérêts et préoccupations	Réponse et prise en compte par Parc
CCIVR	2023-10-04	<ul style="list-style-type: none"> Présentation générale du Projet. Présentation des besoins éventuels du Projet en termes de ressources humaines et de services Retombées économiques potentielles 	<ul style="list-style-type: none"> Retombées économiques Création d'emplois Acceptabilité sociale Utilisation du territoire Environnement paysager Impact sonore 	<ul style="list-style-type: none"> Parc retient et prendra en compte que la région accueillera divers projets de construction majeurs au cours des prochaines années. Ce qui pourrait avoir un impact sur la main-d'œuvre et les services disponibles pour le Projet

⁵ [Nous Joindre | Projet Éolien Monnoir \(eolienmonnoir.com\)](https://eolienmonnoir.com)

Organisations	Date	Sujets abordés	Principaux intérêts et préoccupations	Réponse et prise en compte par Parc
CDRQ Estrie et Montérégie	2023-10-06	<ul style="list-style-type: none"> Présentation générale du Projet Présentation des besoins éventuels du Projet en termes de ressources humaines et de services. Retombées économiques potentielles 	<ul style="list-style-type: none"> Création d'emplois Acceptabilité sociale Coût de l'éolien vs hydroélectricité 	<ul style="list-style-type: none"> En 2025, Parc contactera à nouveau la CDRQ, afin de partager des informations plus détaillées sur les profils, les métiers, le type d'entreprises nécessaires au projet, selon la planification de la construction.
Montérégie Économique	2023-10-10	<ul style="list-style-type: none"> Présentation générale du projet Présentation des besoins éventuels du Projet en termes de ressources humaines et de services. Retombées économiques potentielles 	<ul style="list-style-type: none"> Retombées économiques Création d'emplois Utilisation du territoire 	<ul style="list-style-type: none"> En 2025, Parc contactera à nouveau la MRC et MÉ, afin de partager des informations plus détaillées sur les profils, les métiers, le type d'entreprises nécessaires au projet, selon la planification de la construction
Service de développement économique de la MRC de Rouville	2023-10-11	<ul style="list-style-type: none"> Présentation générale du projet Présentation des besoins éventuels du Projet en termes de ressources humaines et de services. Retombées économiques potentielles 	<ul style="list-style-type: none"> Rentabilité du Projet Recyclage des éoliennes et plus spécifiquement des pâles Acceptabilité sociale Nuisance pendant la construction Maraudage des ressources des entreprises locales. Nombreuses autorisations et délais potentiels 	<ul style="list-style-type: none"> En 2025, Parc contactera à nouveau le SD de la MRC afin de partager des informations plus détaillées sur les profils, les métiers, le type d'entreprises nécessaires au projet, selon la planification de la construction.
Chambre de commerce et de l'industrie du Haut-Richelieu	2023-10-12	<ul style="list-style-type: none"> Présentation générale du projet. Présentation des besoins éventuels du Projet en termes de ressources humaines et de services. Retombées économiques potentielles 	<ul style="list-style-type: none"> Engagement des propriétaires fonciers Environnement paysager Est-ce que le projet est soumis aux taxes foncières Utilisation du territoire Impacts sur l'agriculture 	<ul style="list-style-type: none"> En 2025, Parc contactera à nouveau la CCIHR afin de partager des informations plus détaillées sur les profils, les métiers, le type d'entreprises nécessaires au projet, selon la planification de la construction

Organisations	Date	Sujets abordés	Principaux intérêts et préoccupations	Réponse et prise en compte par Parc
CAE Haute-Yamaska et Région	2023-10-12	<ul style="list-style-type: none"> Présentation générale du projet Présentation des besoins éventuels du Projet en termes de ressources humaines et de services. Retombées économiques potentielles 	<ul style="list-style-type: none"> Retombées économiques Création d'emplois Acceptabilité sociale Processus d'études et d'autorisation requis pour le Projet. 	<ul style="list-style-type: none"> En 2025, Parc contactera à nouveau le CAE afin de partager des informations plus détaillées sur les profils, les métiers, le type d'entreprises nécessaires au projet, selon la planification de la construction
NexDev – Développement économique du Haut-Richelieu	2023-10-12	<ul style="list-style-type: none"> Présentation générale du projet Présentation des besoins éventuels du Projet en termes de ressources humaines et de services. Retombées économiques potentielles 	<ul style="list-style-type: none"> Retombées économiques Création d'emplois Acceptabilité sociale Environnement paysager Impact sonore 	
Pôle d'entrepreneuriat collectif de l'est de la Montérégie	2023-10-12	<ul style="list-style-type: none"> Présentation générale du projet Présentation des besoins éventuels du Projet en termes de ressources humaines et de services Retombées économiques potentielles 	<ul style="list-style-type: none"> Impacts sur la faune et la flore Acceptabilité sociale 	<ul style="list-style-type: none"> En 2025, Parc transmettra les besoins réels d'emploi Suivant les recommandations du Pôle, Parc communiquera avec COVABAR du Richelieu et l'Union québécoise de réhabilitation des oiseaux de proie
CAE Haute-Montérégie	2023-11-08	<ul style="list-style-type: none"> Présentation générale du projet Présentation des besoins éventuels du Projet en termes de ressources humaines et de services. Retombées économiques potentielles 	<ul style="list-style-type: none"> Retombées économiques Acceptabilité sociale Rentabilité du Projet Recyclage des éoliennes et plus spécifiquement des pâles Impacts sur la faune et la flore 	<ul style="list-style-type: none"> En 2025, Parc contactera à nouveau le CAE afin de partager des informations plus détaillées sur les profils, les métiers, le type d'entreprises nécessaires au projet, selon la planification de la construction

1.7. GROUPES D'INTÉRÊTS CIBLÉS

Plusieurs groupes et organisations ont été identifiés par Parc comme pouvant avoir un intérêt particulier pour le projet ou ayant des activités en périphérie ou dans la zone du Projet. Pour les fins du présent document, les groupes et les organisations priorisés dans le cadre de la démarche d'information et de consultation ont été divisés par secteur, soit les groupes d'intérêts environnementaux, récréotouristiques, agricoles et autres. Ceux-ci ont donc été contactés directement par Parc afin de planifier une première rencontre d'information et de consultation généralement tenue dans les bureaux des différents groupes et organisations ou en mode virtuel. Cette première rencontre avait non seulement pour objectif de présenter le Projet et de recueillir les préoccupations des intervenants, mais également de permettre aux Promoteurs de mieux comprendre les activités réalisées par ces groupes à proximité ou dans la zone du Projet et ainsi, au besoin, être en mesure d'adapter le projet afin de permettre une harmonisation des usages. Certains groupes et organismes ont été rencontrés plus d'une fois, tandis que certains autres ayant été sollicités, non pas jugé pertinent de tenir de rencontre puisqu'ils considéraient que le Projet n'aurait pas d'impact significatif sur leurs activités.

Les tableaux suivants présentent un résumé des activités d'informations et de consultations réalisées auprès des groupes d'intérêts par secteur.

Tableau 10. Groupes d'intérêts consultés - ENVIRONNEMENT

Organisations	Date	Sujets abordés	Principaux intérêts et préoccupations	Réponse et prise en compte par Parc
Mouvement écologique du Haut-Richelieu	2022-09-22	<ul style="list-style-type: none"> Pas de rencontre, échange de courriel 	<ul style="list-style-type: none"> Protection de la biodiversité Impacts sur la faune et la flore 	
CIME Haut-Richelieu	2022-10-11	<ul style="list-style-type: none"> Présentation du Projet par 	<ul style="list-style-type: none"> Protection de la biodiversité Impacts sur la faune et la flore Impact sur le paysage Impacts sur les oiseaux et les chiroptères 	<ul style="list-style-type: none"> Préparation et transmission d'une simulation visuelle à partir du haut du Mont Saint-Grégoire Parc contactera les autres organismes de la Coalition des Montérégiennes à proximité du projet.
CIME Haut-Richelieu	2023-08-03	<ul style="list-style-type: none"> Mise à jour de l'avancement des études et présentation de la simulation visuelle 	<ul style="list-style-type: none"> Protection de la biodiversité Impact sur le paysage 	<ul style="list-style-type: none"> Mise à jour et partage des simulations visuelles
Société d'ornithologie	2023-06-09	<ul style="list-style-type: none"> Courriel transmis pour une demande de rencontre 	<ul style="list-style-type: none"> Pas d'intérêt pour une rencontre. Pas de préoccupations spécifiques mentionnées 	

Organisations	Date	Sujets abordés	Principaux intérêts et préoccupations	Réponse et prise en compte par Parc
de la Vallée du Richelieu				
CRE Montérégie	2023-06-28	<ul style="list-style-type: none"> Présentation du Projet et échange sur les enjeux et opportunités 	<ul style="list-style-type: none"> Protection de la biodiversité Assurer la protection du corridor écologique sur lequel travaille le CREM Impacts sur la faune et la flore Lutte contre les espèces exotiques envahissantes 	<ul style="list-style-type: none"> Confirmation que la zone d'implantation du Projet n'est pas dans le corridor écologique déterminé par le CREM
COVABAR	2023-07-04	<ul style="list-style-type: none"> Présentation du projet et échange sur les enjeux et opportunités 	<ul style="list-style-type: none"> Impact sur le paysage Lutte contre les espèces exotiques envahissantes Protection de la biodiversité Impacts sur les milieux humides et hydriques 	<ul style="list-style-type: none"> Parc planifiera une seconde rencontre lorsque le concept final sera disponible notamment les positions exactes des cours d'eau qui seraient franchis par le réseau collecteur ou les nouveaux chemins d'accès dans le bassin versant de la rivière Richelieu
Association du mont Rougemont	2023-07-05 ⁶	<ul style="list-style-type: none"> Présentation du projet et échange sur les enjeux et opportunités 	<ul style="list-style-type: none"> Protection de la biodiversité Impacts sur la faune et la flore Impacts sur les oiseaux et les chiroptères Perturbation du faucon pèlerin 	<ul style="list-style-type: none"> Parc doit transmettre l'invitation pour les prochaines soirées d'information et de consultation à l'AMR
	2024-08-26	<ul style="list-style-type: none"> Suivi des démarches concernant le nid de faucon identifié au mon Rougemont 	<ul style="list-style-type: none"> Impact sur le faucon pèlerin 	<ul style="list-style-type: none"> Lorsqu'elles seront complétées, Parc partagera les données et conclusion des études de Parc pour 2024 sur les faucons dans la zone de projet Partage des observations à réaliser en 2025
Nature Action Québec	203-07-06	<ul style="list-style-type: none"> Présentation du projet et échange sur les enjeux et opportunités 	<ul style="list-style-type: none"> Protection de la biodiversité Impacts sur la faune et la flore Climat sonore 	

⁶ Parc a octroyé un mandat à l'Association du mon Rougemont d'observation et de suivi d'un nid de faucon pèlerin situé sur la montagne.⁷ Parc a répondu aux questions de plusieurs citoyens par courriels au cours des derniers mois.

Organisations	Date	Sujets abordés	Principaux intérêts et préoccupations	Réponse et prise en compte par Parc
			<ul style="list-style-type: none"> Respect du corridor écologique entre les monts Yamaska et Rougemont 	
OBV Yamaska	2023-08-16	<ul style="list-style-type: none"> Présentation du projet et échange sur les enjeux 	<ul style="list-style-type: none"> Protection de la biodiversité Lutte contre les espèces exotiques envahissantes Impacts sur la faune et la flore Impacts sur les milieux humides et hydriques 	
Union québécoise de réhabilitation des oiseaux de proie - Chouette à voir!	2023-11-06	<ul style="list-style-type: none"> Courriel transmis pour une demande de rencontre 	<ul style="list-style-type: none"> Pas d'intérêt pour une rencontre Pas de préoccupations spécifiques mentionnées 	
Centre de la Nature Mont Saint-Hilaire	2023-11-06	<ul style="list-style-type: none"> Courriel transmis pour une demande de rencontre 	<ul style="list-style-type: none"> Pas d'intérêt pour une rencontre Pas de préoccupations spécifiques mentionnées 	
Réserve naturelle Gault (Université McGill)	2023-11-06	<ul style="list-style-type: none"> Courriel transmis pour une demande de rencontre 	<ul style="list-style-type: none"> Pas d'intérêt pour une rencontre Pas de préoccupations spécifiques mentionnées 	
Québec Oiseaux	2023-11-06	<ul style="list-style-type: none"> Courriel transmis pour une demande de rencontre 	<ul style="list-style-type: none"> Pas d'intérêt pour une rencontre. Pas de préoccupations spécifiques mentionnées 	

Tableau 11. Groupes d'intérêts consultés - RÉCRÉOTOURISME

Organisations	Date	Sujets abordés	Principaux intérêts et préoccupations	Réponse et prise en compte par Parc
International de Montgolfières de Saint-Jean-sur-Richelieu	2022-08-12	<ul style="list-style-type: none"> Présentation du projet et échange sur les enjeux et opportunités avec la direction de l'Internationale de montgolfières 	<ul style="list-style-type: none"> Retombées économiques Maintien des activités récréotouristiques Accès au territoire Localisation générale des éoliennes Réduction de la zone d'atterrissage des montgolfières durant le Festival 	<ul style="list-style-type: none"> Planification d'une nouvelle rencontre au début 2023 avec les chefs pilotes de montgolfières du Festival
International de Montgolfières de Saint-Jean-sur-Richelieu	2023-01-30	<ul style="list-style-type: none"> Présentation du projet et échange sur les enjeux et opportunités liés aux positions potentielles des éoliennes du Projet, avec les chefs pilotes de montgolfières 	<ul style="list-style-type: none"> Maintien des activités récréotouristiques Accès au territoire Localisation générale des éoliennes. Réduction de la zone d'atterrissage des montgolfières durant le Festival 	<ul style="list-style-type: none"> Advenant que les positions finales des éoliennes soient problématiques pour certains sites d'atterrissage, Parc explorera la possibilité d'avoir des sites alternatifs chez certains agriculteurs du Projet et des environs pour atterrir lors du Festival
International de Montgolfières de Saint-Jean-sur-Richelieu	2024-02-12	<ul style="list-style-type: none"> Mise à jour de l'état d'avancement du Projet avec la direction de l'Internationale de Montgolfières 	<ul style="list-style-type: none"> Maintien des activités récréotouristiques Accès au territoire 	<ul style="list-style-type: none">
International de Montgolfières de Saint-Jean-sur-Richelieu	2024-09-10	<ul style="list-style-type: none"> Mise à jour de l'état d'avancement du Projet avec la direction de l'Internationale de montgolfières 	<ul style="list-style-type: none"> Acceptabilité sociale Maintien des activités récréotouristiques Accès au territoire 	<ul style="list-style-type: none"> Des rencontres seront organisées avec les pilotes et entreprises de vols en montgolfière par Parc
Tourisme Montérégie	2023-11-29	<ul style="list-style-type: none"> Présentation du projet et échange sur les enjeux et opportunités 	<ul style="list-style-type: none"> Retombées économiques Maintien des activités récréotouristiques Impact sur le réseau routier Accès au territoire 	<ul style="list-style-type: none"> Parc contactera à nouveau Tourisme Montérégie lorsque les travaux débiteront pour obtenir une liste des établissements d'hébergement et de restauration disponibles dans la région du Projet

Organisations	Date	Sujets abordés	Principaux intérêts et préoccupations	Réponse et prise en compte par Parc
Association de la bonne entente Farnham-Sainte-Brigide Inc. (motoneige)	2023-12-20	<ul style="list-style-type: none"> Présentation du projet et échange sur les enjeux et opportunités Révision des impacts potentiels sur certains tronçons du tracé de motoneiges dans la zone du Projet 	<ul style="list-style-type: none"> Maintien des activités récréotouristiques Accès au territoire 	<ul style="list-style-type: none"> Engagement à collaborer avec l'Association et les propriétaires fonciers afin de relocaliser certains tronçons de piste si nécessaire pour maintenir l'accès au circuit des pistes de motoneiges
Association de la bonne entente Farnham-Sainte-Brigide Inc. (motoneige)	2024-08-21	<ul style="list-style-type: none"> Mise à jour de l'état d'avancement du Projet et de la position potentielle des éoliennes et de leurs impacts sur certains tronçons des pistes dans la zone du Projet 	<ul style="list-style-type: none"> Maintien des activités récréotouristiques Accès au territoire Impact sur le tracé actuel 	<ul style="list-style-type: none"> Parc discute avec plusieurs propriétaires fonciers afin de relocaliser certains tronçons à la convenance de l'Association
Club 3 et 4 roues de l'Estrie	2024-08-28	<ul style="list-style-type: none"> Présentation du projet et échange sur les enjeux et opportunités Révision des impacts potentiels sur certains tronçons du tracé des quads dans la zone du Projet 	<ul style="list-style-type: none"> Maintien des activités récréotouristiques Accès au territoire Impact sur le tracé actuel 	<ul style="list-style-type: none"> Parc discute avec plusieurs propriétaires fonciers afin de relocaliser certains tronçons à la convenance du club
Club 3 et 4 roues de l'Estrie	2024-09-30	<ul style="list-style-type: none"> Confirmation de la modification de certains tronçons du tracé des quads dans la zone du Projet 	<ul style="list-style-type: none"> Accès au territoire Impact sur le tracé actuel 	
Parachute Montréal Rive-Sud	2023-12-04	<ul style="list-style-type: none"> Discussion téléphonique sur le Projet et échange sur les enjeux et opportunités 	<ul style="list-style-type: none"> Retombées économiques Maintien des activités récréotouristiques Accès au territoire 	<ul style="list-style-type: none"> Partage d'information sur les conditions météorologiques mesurées par la tour de mesure
Montréal Montgolfières	2024-09-30	<ul style="list-style-type: none"> Discussion téléphonique sur le Projet et échange sur les enjeux et opportunités 	<ul style="list-style-type: none"> Retombées économiques Maintien des activités récréotouristiques Accès au territoire Localisation générale des éoliennes 	<ul style="list-style-type: none"> Planification d'une rencontre regroupant plusieurs entreprises de vols de montgolfières pour échanger sur les enjeux et opportunités communs à cette industrie

Organisations	Date	Sujets abordés	Principaux intérêts et préoccupations	Réponse et prise en compte par Parc
			<ul style="list-style-type: none"> Réduction de la zone d'atterrissage des montgolfières durant le Festival 	
Camping du domaine du rêve	2024	<ul style="list-style-type: none"> Courriel transmis et message vocal laissé pour une demande de rencontre Aucun retour de la part du camping 		<ul style="list-style-type: none"> Parc continuera à tenter de rejoindre les responsables du camping
Golf de Saint-Césaire	2024	<ul style="list-style-type: none"> Courriel transmis et message vocal laissé pour une demande de rencontre Aucun retour de la part du golf 		<ul style="list-style-type: none"> Parc continuera à tenter de rejoindre les responsables du golf

Tableau 12. Groupes d'intérêts consultés - AGRICOLE

Organisations	Date	Sujets abordés	Principaux intérêts et préoccupations	Réponse et prise en compte par Parc
Syndicats de l'UPA de Rouville et du Haut-Richelieu	2022-09-30	<ul style="list-style-type: none"> Présentation générale du Projet 	<ul style="list-style-type: none"> Perte de superficies agricoles Maintien des systèmes de drainage Impacts sur les opérations agricoles 	<ul style="list-style-type: none"> Transmission de la présentation à l'UPA Transmission du Cadre de Référence à l'UPA
Syndicats de l'UPA du Haut-Richelieu	2023-04-13	<ul style="list-style-type: none"> Mise à jour de l'état d'avancement du Projet et de la position potentielle des éoliennes 	<ul style="list-style-type: none"> Perte de superficies agricoles Maintien des systèmes de drainage Impacts sur les opérations agricoles 	

Tableau 13. Groupes d'intérêts consultés - AUTRES

Organisations	Date	Sujets abordés	Principaux intérêts et préoccupations	Réponse et prise en compte par Parc
Hélico Service inc. Rougemont	2023-05-24	<ul style="list-style-type: none"> Présentation générale du Projet 	<ul style="list-style-type: none"> Impacts sur la navigation aérienne 	<ul style="list-style-type: none"> Confirmation que la zone de projet n'interfère pas avec la zone de décollage et d'atterrissage de l'aérogare
Pipe-lines Montréal Itée	2024-04-25	<ul style="list-style-type: none"> Présentation générale du Projet Impacts potentiels des infrastructures du projet sur l'oléoduc qui traverse la zone de projet à Saint-Césaire 	<ul style="list-style-type: none"> Localisation générale des éoliennes. Impacts pendant les travaux 	<ul style="list-style-type: none"> Parc maintiendra les échanges avec Pipe-Lines Montréal, notamment lors de la planification des travaux afin d'assurer la cohabitation sécuritaire des infrastructures
Membres de la coopérative	2022-04-28	<ul style="list-style-type: none"> Présentation générale du projet lors de l'AGA de la Coopérative 	<ul style="list-style-type: none"> Retombées économiques Création d'emplois 	
Membres de la Coopérative	2023-04-13	<ul style="list-style-type: none"> Mise à jour de l'état d'avancement du projet lors de l'AGA de la Coopérative 	<ul style="list-style-type: none"> Retombées économiques Création d'emplois 	
Membres de la Coopérative	2024-04-25	<ul style="list-style-type: none"> Mise à jour de l'état d'avancement du projet lors de l'AGA de la Coopérative 	<ul style="list-style-type: none"> Retombées économiques Création d'emplois 	
Médias locaux et régionaux	2022-10-26	<ul style="list-style-type: none"> Entrevue avec le journal La Voix de l'Est 	<ul style="list-style-type: none"> Localisation générale du Projet Retombées économiques Échéancier du Projet 	Annexe 4 – Entrevues avec les médias locaux et régionaux
Médias locaux et régionaux	2022-11-04	<ul style="list-style-type: none"> Entrevue avec le journal Le Canada Français 	<ul style="list-style-type: none"> Localisation générale du Projet Retombées économiques 	Annexe 4 – Entrevues avec les médias locaux et régionaux
Médias locaux et régionaux	2023-01-18	<ul style="list-style-type: none"> Entrevue avec le journal L'Avenir et des Rivières 	<ul style="list-style-type: none"> Localisation générale du Projet Retombées économiques 	Annexe 4 – Entrevues avec les médias locaux et régionaux

1.8. CITOYEN ET GRAND PUBLIC

En date du 30 septembre 2024, quatre rondes de rencontres d'information et de consultation publique ont été réalisées à Sainte-Angèle-de-Monnoir et Sainte-Brigide-d'Iberville et quatre à Saint-Césaire, afin de mesurer l'accueil et l'intérêt pour un potentiel développement éolien, évaluer l'acceptabilité sociale et recueillir les différentes questions et préoccupations des citoyens. Pour un total de 14 séances d'information et de consultation.

L'ensemble des citoyens des municipalités touchées ont été invités à ces soirées par l'envoi de cartons d'invitation transmis par publipostage (l'ensemble des citoyens des trois municipalités visées par le Projet), par une publication dans le journal municipal, par une annonce sur la page Facebook des municipalités, ainsi que via l'infolettre du Projet (annexe 5). Plusieurs groupes d'intérêts déjà en contact avec Parc ont aussi été invités directement par courriel ou appel téléphonique.



Lors de ces soirées, des panneaux couvrant les principaux éléments d'intérêts du Projet étaient présentés aux visiteurs par les différents experts directement impliqués dans le Projet. À la demande des participants, pour certaines soirées, la formule a été ajustée par l'ajout d'une présentation en format magistral, suivi d'une période de questions et réponses. Les principales questions adressées, ainsi que les réponses fournies par Parc sont disponibles dans le document de Question-Réponses de l'annexe 23, ainsi que dans la section FAQ sur site le web du Projet.

Ces activités ont permis de recueillir des informations importantes relativement aux principales préoccupations, soit lors des discussions avec les experts, lors des périodes de questions-réponses ou en demandant aux visiteurs de remplir un formulaire afin de recueillir leurs commentaires.

Une activité de type groupe de discussion (« focus group »), divisé en 6 groupes de 8 à 12 personnes, a également été organisée par Parc dans le cadre de la 3e ronde de consultation publique.



8.7.1 PREMIÈRE RONDE – PRÉSENTATION DU PROJET

Deux rencontres d'information et de consultation publique respectivement à Sainte-Angèle-de-Monnoir et Sainte-Brigide-d'Iberville, municipalités initialement visées par le Projet, ont été tenues dans le cadre de cette première ronde de consultation. Elles se sont déroulées sous forme de portes ouvertes avec une tournée de panneaux présentant des panneaux d'information sur divers sujets (annexe 6). À cette étape, l'information fournie par Parc couvrait les sujets suivants:

- Historique des promoteurs,
- Contexte des besoins en énergie au Québec,
- Opportunité d'affaires et échéancier du Projet,
- Schéma typique d'un projet éolien,
- Procédures environnementales et études en cours,
- Carte de la zone de projet avec les contraintes,
- Études techniques,
- Retombées économiques locales.

Les cartons d'invitation sont présentés à l'annexe 7, les comptes-rendus des deux séances à l'annexe 8, tandis que les formulaires de commentaires complétés par les participants pour la séance du 25 octobre sont disponibles à l'annexe 9. Il est à noter que les formulaires de commentaires n'étaient pas encore développés lors de la première séance du 6 juin.

Le tableau suivant présente un résumé des activités d'informations et de consultations réalisées auprès des citoyens lors de la première ronde de consultation.

Tableau 14. Première ronde de séances d'information et de consultation publique

Date	Lieu	Nombre de participants	Principaux intérêts et préoccupations	Réponse et prise en compte par Parc
2022-06-20	Centre communautaire de Sainte-Angèle-de-Monnoir	46	<ul style="list-style-type: none">▪ Utilisation du territoire▪ Impact sur le paysage▪ Impact sonore	<ul style="list-style-type: none">▪ Engagement à poursuivre les études et à communiquer de façon régulière avec la population

Date	Lieu	Nombre de participants	Principaux intérêts et préoccupations	Réponse et prise en compte par Parc
			<ul style="list-style-type: none"> ▪ Délais de mise en service ▪ Protection de la biodiversité ▪ Impacts sur la faune et la flore 	<ul style="list-style-type: none"> ▪ Mise en ligne d'un site WEB pour diffuser l'information sur le Projet
2022-10-25	Centre municipal Sainte-Brigide-d'Iberville	42	<ul style="list-style-type: none"> ▪ Retombées financières pour les municipalités ▪ Carboneutralité ▪ Impact sur le paysage ▪ Impact sonore ▪ Être informé lors de la période de chantier ▪ Résultat de l'appel d'offres d'Hydro-Québec ▪ Continuer d'avoir de l'information 	<ul style="list-style-type: none"> ▪ Mise à jour de la section Questions et Réponses du site WEB du Projet

8.7.2 DEUXIÈME RONDE – IDÉATION DU PROJET

Au moment de réaliser cette deuxième ronde, la zone de Projet avait été élargie en intégrant le territoire de la Ville de Saint-Césaire. Les rencontres de consultation de la deuxième ronde se sont déroulées sous forme de portes ouvertes avec une tournée de kiosques présentant des panneaux d'information sur divers sujets (annexe 10). À cette étape, l'information fournie par Parc couvrait les sujets suivants :

- Qui est la Coopérative d'électricité de Saint-Jean-Baptiste de Rouville ?
- Qui est Boralex?
- Contexte des besoins énergétiques du Québec,
- Opportunités associées au projet,
- Configuration schématique d'un projet,
- Empreinte au sol,
- Procédure environnementale et études en cours,
- Carte de la zone de projet avec les contraintes Études techniques,
- Retombées économiques locales.

Les cartons d'invitation sont présentés à l'annexe 11, les comptes-rendus des trois séances à l'annexe 12, tandis que les formulaires de commentaires complétés par les participants de cette deuxième ronde sont disponibles à l'annexe 13.

Le tableau suivant présente un résumé des activités d'informations et de consultations réalisées auprès des citoyens lors de la deuxième ronde de consultation.

Tableau 15. Deuxième ronde de séance d'information et de consultation publique

Date	Lieu	Nombre de participants	Principaux intérêts et préoccupations	Réponse et prise en compte par Parc
2023-06-19	FADOQ St-Césaire	54	<ul style="list-style-type: none"> Utilisation des terres agricoles à des fins non agricoles Impact sur le paysage Impact sonore Impacts sur les oiseaux nicheurs et migrants Effets associés au battement d'ombre Durée de vie / longévité du Projet Rentabilité du Projet Le gouvernement doit communiquer les besoins grandissants en énergie Retombées pour la municipalité 	<ul style="list-style-type: none"> Engagement à poursuivre les études et à communiquer de façon régulière avec la population Parc se rend disponible en tout temps pour répondre aux questions et recueillir les préoccupations des citoyens
2023-06-20	Centre communautaire de Sainte-Angèle-de-Monnoir	34	<ul style="list-style-type: none"> Impacts sur les milieux agricoles Impacts environnementaux sur les milieux naturels et humides Impacts visuels des éoliennes Impacts sonores des éoliennes Impact sur les oiseaux et la migration des oiseaux Impacts sur les chauves-souris Effets du projet sur la qualité de vie des citoyens de Sainte-Angèle-de-Monnoir Durabilité du projet 	<ul style="list-style-type: none"> Engagement à poursuivre les études et à communiquer de façon régulière avec la population Parc s'engage avec certains citoyens qui le souhaitent, à les rencontrer personnellement afin de prendre le temps de mieux répondre à leurs questions Parc se rend disponible en tout temps pour répondre aux questions et recueillir les préoccupations des citoyens À la demande de CIME Haut-Richelieu, préparation d'une simulation visuelle à partir du sommet du Mont Saint-Grégoire. Qui sera par la suite présentée lors d'une rencontre individuelle avec l'organisation

Date	Lieu	Nombre de participants	Principaux intérêts et préoccupations	Réponse et prise en compte par Parc
2023-06-21	Centre municipal Sainte Brigide-d'Iberville	31	<ul style="list-style-type: none"> ▪ Modification au paysage / Simulations visuelles ▪ Impacts sonores ▪ Impacts environnementaux ▪ Déboisement ▪ Impacts sur la flore et la faune ▪ Impacts sur le milieu agricole ▪ Relation avec les communautés autochtones ▪ Impacts financiers pour la municipalité 	<ul style="list-style-type: none"> ▪ Engagement à poursuivre les études et à communiquer de façon régulière avec la population ▪ Parc s'engage avec certains citoyens qui le souhaitent, à les rencontrer personnellement afin de prendre le temps de mieux répondre à leurs questions ▪ Parc se rend disponible en tout temps pour répondre aux questions et recueillir les préoccupations des citoyens

8.7.3 TROISIÈME RONDE – GROUPES DE DISCUSSION

Cette troisième ronde d'information et de consultation s'est déroulée avec une approche différente, en deux étapes. La première étape consistait à une journée durant laquelle les citoyens et les différentes parties prenantes identifiées par Parc ont été invités à participer à l'un des groupes de discussion (« Focus Group ») organisés et animés par Parc. La deuxième étape, quant à elle, consistait à la tenue de trois soirées d'information et de consultation.

L'approche par groupes de discussion permet de faire émerger des questions, intérêts ou préoccupations sur des aspects particuliers du Projet, par l'interaction entre les personnes qui constituent le groupe hétérogène. Au sein du groupe, les avis peuvent être concordants ou discordants ce qui permet de relever les accords et désaccords d'un groupe constitué de différents profils et de permettre aux participants de connaître les points de vue de tous et d'être exposés, dans certains cas, à des visions différentes de la leur. L'objectif est de récolter des informations en faisant émerger diverses opinions grâce aux débats.

Cette activité a permis à Parc de consulter les parties prenantes d'une façon différente, favorisant des échanges sur différents sujets qui préoccupent les citoyens, dans un cadre moins formel et contraignant. Les participants avaient alors l'occasion de discuter entre eux et avec les membres de l'équipe du Projet, lors d'échanges auxquels prenaient part différents acteurs du milieu. Ces discussions ont permis à Parc de mieux cerner certaines préoccupations propres au Projet et à Parc d'adapter ses modes de communication.

Les participants ont été divisés en 3 groupes de 8 à 12 personnes selon leurs disponibilités par rapport aux horaires proposés. Lorsque possible, et dans le but d'enrichir les discussions, Parc a tenté de composer les groupes de façon à retrouver un ou des représentants de chacune de ses catégories de parties prenantes suivantes:

- Résidents du noyau urbain,
- Résidents du milieu agricole,
- Propriétaires fonciers agriculteurs participants au Projet,
- Représentant d'organisme environnemental,
- Représentant d'organisation récréotouristique,
- Représentation du milieu économique local ou régional,
- Élus et représentants des instances municipales et provinciales.

Sous forme de tables rondes, la proposition du déroulement était la suivante :

- Introduction :
 - Objectifs de l'atelier,
 - Règles de fonctionnement,
 - Programme.
- Brève présentation du projet,
- Présentation des animateurs et membre de l'équipe de projet,
- Tour de table,
- Discussion ouverte modérée par les animateurs,
- Mot de fermeture de la séance.

Les questions introductives suivantes étaient adressées par les animateurs afin de stimuler les échanges:

- Quelles sont les opportunités et préoccupations sur le développement d'un parc éolien dans votre secteur?
- De quelles manières pouvons-nous répondre à vos préoccupations?
- Quelles précautions ou études supplémentaires pourraient être réalisées pour répondre à vos préoccupations?
- De quelle manière aimeriez-vous être impliqués dans la suite du projet?
- Comment voudriez-vous que l'on communique avec vous dans le cadre du projet?

L'expérience fut très intéressante pour les participants, mais également pour Parc, en lui permettant de mieux comprendre certaines préoccupations et de s'assurer de les aborder lors de la prochaine rencontre d'information et de consultation.

La présentation est disponible à l'annexe 14, le compte rendu de l'activité à l'annexe 15 et le courriel de suivi envoyé aux participants à l'annexe 16.

Le tableau suivant présente un résumé de l'activité d'animation de groupes de discussion.

Tableau 16. Sommaire des sujets couverts lors de l'animation des groupes de discussion

Date	Lieu	Nombre de participants	Principaux intérêts et préoccupations	Réponse et prise en compte par Parc
2024-02-15 3 séances	Centre communautaire de Sainte-Angèle-de-Monnoir	60	<ul style="list-style-type: none"> ▪ Six groupes de discussion, sujets abordés : <ul style="list-style-type: none"> – Impact sur le paysage – Climat sonore – Impact sur la nappe phréatique – Impact sur la valeur des propriétés – Distances séparatrices – Impacts sur les oiseaux nicheurs et migrateurs – Perte de couloir environnemental ou corridor écologique – Impact sur la santé humaine – Effets associés au battement d'ombre – Recyclage des éoliennes en fin de vie utile – Infrason et ultrason – Processus réglementaire municipal 	<ul style="list-style-type: none"> ▪ À la demande des participants et des élus, Parc ajustera les prochaines séances d'information et de consultation publique en format auditoire et présentation publique, afin de permettre aux citoyens de s'exprimer et poser des questions devant tous les participants ▪ Mise à jour à jour de la section Questions et Réponses du site WEB du Projet ▪ Parc s'engage avec certains citoyens, à les rencontrer personnellement afin de prendre le temps de mieux répondre à leurs questions ▪ Développement d'une maquette virtuelle permettant de visualiser l'impact de l'ajout des éoliennes dans le paysage en se positionnant à plusieurs endroits sur le territoire, dont devant la plupart des résidences des citoyens

La deuxième étape de cette troisième ronde d'information et de consultation publique s'est déroulée sous forme de présentation, suivi d'une période de questions et réponses. Le format de ces séances et les sujets couverts par Parc ont été adaptés aux demandes de citoyens et d'élus, formulées lors des groupes de discussion. Le format permet de donner la chance aux participants de poser des questions et entendre les réponses devant tous les autres participants. Les soirées d'information et de consultation se sont déroulées comme suit :

- Une courte présentation d'environ 30 minutes, sur:
 - État d'avancement du projet,
 - Positions préliminaires des éoliennes,
 - Résultats préliminaires de certaines études réalisées dans le cadre de l'étude d'impact sur l'environnement.
- Présentation de la maquette virtuelle,

- Une période de questions et réponses publique, d'une durée de 45 minutes à une heure.

L'invitation est présentée à l'annexe 17, la présentation à l'annexe 18, tandis que les formulaires de commentaires complétés par les participants de cette 3^e ronde sont disponibles à l'annexe 19.

Le tableau suivant présente un résumé de la séance d'information et de consultation réalisée auprès des citoyens lors de la quatrième ronde de consultation.

Tableau 17. Troisième ronde de séance d'information et de consultation publique

Date	Lieu	Nombre de participants	Principaux intérêts et préoccupations	Réponse et prise en compte par Parc
2024-03-18	Centre communautaire de Sainte-Angèle-de-Monnoir	43	<ul style="list-style-type: none"> ▪ Impact sur le paysage (présentation par Parc d'une maquette virtuelle) ▪ Climat sonore (démonstration à l'aide d'un sonomètre) ▪ Impact sur la nappe phréatique ▪ Impact sur la valeur des propriétés ▪ Impact sur la santé humaine ▪ Acceptabilité sociale ▪ Détails sur les études à venir ▪ Positionnement des éoliennes 	<ul style="list-style-type: none"> ▪ À la demande citoyens et des élus, Parc maintiendra ce format pour les prochaines séances d'information et de consultation permettant aux citoyens de s'exprimer et poser des questions en public ▪ Engagement auprès de certains citoyens, à les rencontrer personnellement afin de prendre le temps de mieux répondre à leurs questions
2024-03-20	Centre municipal Sainte-Brigide-d'Iberville	32	<ul style="list-style-type: none"> ▪ Impact sur le paysage (présentation par Parc d'une maquette virtuelle) ▪ Climat sonore (démonstration à l'aide d'un sonomètre) ▪ Impact sur la nappe phréatique ▪ Impact sur la valeur des propriétés ▪ Impact sur la santé humaine ▪ Coût d'entretien des éoliennes ▪ Transition énergétique ▪ Énergie verte 	<ul style="list-style-type: none"> ▪ À la demande citoyens et des élus, Parc maintiendra ce format pour les prochaines séances d'information et de consultation permettant aux citoyens de s'exprimer et poser des questions en public ▪ Engagement auprès de certains citoyens, à les rencontrer personnellement afin de prendre le temps de mieux répondre à leurs questions
2024-03-26	FADOQ St-Césaire	46	<ul style="list-style-type: none"> ▪ Impact sur le paysage (présentation par Parc d'une maquette virtuelle) ▪ Climat sonore (démonstration à l'aide d'un sonomètre) 	<ul style="list-style-type: none"> ▪ À la demande citoyens et des élus, Parc maintiendra ce format pour les prochaines séances d'information et de consultation permettant aux

Date	Lieu	Nombre de participants	Principaux intérêts et préoccupations	Réponse et prise en compte par Parc
			<ul style="list-style-type: none"> ▪ Impact sur la nappe phréatique ▪ Impact sur la valeur des propriétés ▪ Impact sur la santé humaine ▪ Retombées économiques 	<p>citoyens de s'exprimer et poser des questions en public</p> <ul style="list-style-type: none"> ▪ Engagement auprès de certains citoyens, à les rencontrer personnellement afin de prendre le temps de mieux répondre à leurs questions

8.7.4 QUATRIÈME RONDE – SÉANCE D'INFORMATION ET DE CONSULTATION

Le tableau suivant présente un résumé des séances d'informations et de consultations réalisées auprès des citoyens lors de la quatrième ronde de consultation. Ces séances ont été de nouveau adaptées aux demandes de citoyens et d'élus afin de donner plus de chance aux participants de poser des questions et d'entendre les réponses, en premier lieu directement auprès des experts de Parc, par kiosques thématiques et deuxièmement devant tous les autres participants, suivant une courte présentation de Parc sur l'avancement du projet.

Le déroulement des trois soirées d'information et de consultation de la quatrième ronde a donc été organisée comme suit :

- Une période d'environ 1 heure, durant laquelle les experts de Parc ont reçu les participants à des kiosques d'informations, offrant une la possibilité aux participants de discuter sur une base plus individuelle;
- Une courte présentation d'environ 15 minutes, sur l'avancement du projet;
- Une période de questions et réponses publique, d'une durée de 1h30 à 2h00.

L'invitation est présentée à l'annexe 20, la présentation à l'annexe 21, tandis que les formulaires de commentaires complétés par les participants de cette 4e ronde sont disponibles à l'annexe 22.

Tableau 18. Quatrième ronde de séance d'information et de consultation publique

Date	Lieu	Nombre de participants	Principaux intérêts et préoccupations	Réponse et prise en compte par Parc
2024-06-17	Centre communautaire de Sainte-Angèle-de-Monnoir	27	<ul style="list-style-type: none"> ▪ Impact sur le paysage ▪ Climat sonore ▪ Impact sur la nappe phréatique ▪ Impact sur la valeur des propriétés ▪ Impact sur la santé humaine 	<ul style="list-style-type: none"> ▪ Engagement auprès de certains citoyens, à les rencontrer personnellement afin de prendre le temps de mieux répondre à leurs questions ▪ Parc avisera la population lorsque les études seront rendues publiques
2024-06-18	Centre municipal Sainte-Brigide-d'Iberville	31	<ul style="list-style-type: none"> ▪ Impact sur le paysage ▪ Climat sonore ▪ Impact sur la nappe phréatique ▪ Impact sur la valeur des propriétés ▪ Impact sur la santé humaine ▪ Positionnement des éoliennes ▪ Redevance aux municipalités 	<ul style="list-style-type: none"> ▪ Engagement auprès de certains citoyens, à les rencontrer personnellement afin de prendre le temps de mieux répondre à leurs questions ▪ Parc avisera la population lorsque les études seront rendues publiques
2024-06-19	FADOQ St-Césaire	64	<ul style="list-style-type: none"> ▪ Impact sur le paysage ▪ Climat sonore 	<ul style="list-style-type: none"> ▪ Engagement auprès de certains citoyens, à les rencontrer personnellement afin de prendre le

Date	Lieu	Nombre de participants	Principaux intérêts et préoccupations	Réponse et prise en compte par Parc
			<ul style="list-style-type: none"> Impact sur la nappe phréatique Impact sur la valeur des propriétés Impact sur la santé humaine Positionnement des éoliennes Besoin en énergie au Québec 	<ul style="list-style-type: none"> temps de mieux répondre à leurs questions Parc avisera la population lorsque les études seront rendues publiques

PARC a également tenu un kiosque lors de la fête de la famille de Sainte-Angèle-de-Monnoir le 24 août 2024. Notre équipe a eu la chance d'échanger avec les citoyens, tout en réalisant des vire-vent avec les petits et grands.

8.7.5 BILAN DES COMMENTAIRES

Lors de la plupart des séances d'information et de consultation, un questionnaire était mis à la disposition des participants afin qu'ils puissent adresser leurs commentaires et questionnements sur la séance et sur le Projet. Le tableau suivant présente un bilan sommaire des commentaires recueillis lors des différentes séances d'information et de consultations publiques tenues entre juin 2022 et juin 2024. Les questionnaires complétés sont également disponibles aux annexes 9, 13, 19 et 22.



Tableau 19. Bilan des feuilles de commentaires

Date	Lieu	Nb de participants	Nb de réponses	Réponses aux questions			Opinion favorable		
				Oui	En partie	Non	Oui	Indécis/sans réponse	Non
2022-10-25	Sainte-Brigide-d'Iberville	42	26	19	6	1	21	4	1
2023-06-19	Saint-Césaire	54	37	29	7	1	23	13	1
2023-06-20	Sainte-Angèle-de-Monnoir	34	20	12	8	0	8	11	1
2023-06-21	Sainte-Brigide-d'Iberville	31	18	7	6	5	12	6	0
2024-03-18	Sainte-Angèle-de-Monnoir	43	22	10	9	3	15	6	1
2024-03-20	Sainte-Brigide-d'Iberville	32	14	8	6	0	13	1	0
2024-03-26	Saint-Césaire	46	17	7	10	0	12	5	0
2024-06-17	Sainte-Angèle-de-Monnoir	27	5	1	3	1	1	4	0

2024-06-18	Sainte-Brigide-d'Iberville	31	5	2	2	1	2	3	0
2024-06-19	Saint-Césaire	64	6	4	1	1	4	2	0

9. OUTILS D'INFORMATION ET DE COMMUNICATION

En marge des diverses rencontres, des outils et mécanismes de communication ont été développés par Parc et rendus disponibles afin de favoriser les échanges et le partage d'information avec le milieu d'accueil :

- Site web du Projet : www.eolienmonnoir.com
- Courriel dédié : info@eolienmonnoir.com⁷
- Ligne téléphonique dédiée : 450.813.2618
- Bureau de projet ouvert au public, situé dans les bureaux de la Coopérative, au 3113, rue Principale, Saint-Jean-Baptiste, QC, J0L 2B0
- Infolettres (annexe 5)
- Dépliant informatif (annexe 24)
- Parutions et communiqués dans les journaux et sur les médias sociaux⁸
- Documents cartographiques⁹
- Simulations visuelles¹⁰
- Maquette de simulation virtuelle 3D des éoliennes sur le site du Projet¹¹
- Questions-réponses sur le Projet ([FAQ | Éolien Monnoir](#))
- Communiqué de presse¹²

De plus, au cours des prochains mois, un comité de liaison, composé de représentants du milieu d'accueil, sera mis en place pour toute la durée de vie du Projet. Ce comité jouera un rôle consultatif et participatif afin de favoriser la contribution des acteurs locaux à la réalisation du Projet, en harmonie avec le milieu, dans le respect des utilisateurs du territoire.

10. PROCHAINES ÉTAPES D'INFORMATION ET DE CONSULTATION

Les démarches d'information et de consultation se poursuivront tout au long de la durée de vie du Projet sous différentes formes. Que ce soit via des activités menées par Parc ou par le MELCCFP et le Bureau d'audience publique sur l'environnement (BAPE). Les sections suivantes présentent un résumé des prochaines démarches.

11. CONSULTATIONS MENÉES PAR LE MELCCFP ET LE BAPE

Conformément à la Procédure d'évaluation et d'examen des impacts sur l'environnement, une fois l'étude d'impact jugée recevable par le MELCCFP, débutera la période d'information publique menée par le BAPE. À ce moment, Parc devra publier un avis annonçant le début de la période d'information publique dans les journaux locaux, et simultanément, le BAPE devra en faire l'annonce, par communiqué de presse. Cette période est d'une durée de 30 jours. Pendant cette période, une séance d'information publique sera tenue afin de permettre au public de s'informer sur le projet et les répercussions qu'il pourrait avoir sur le milieu d'accueil et de poser des questions à Parc. À la fin de la période d'information publique, un compte rendu

⁷ Parc a répondu aux questions de plusieurs citoyens par courriels au cours des derniers mois.

⁸ [Nouvelles | Projet Éolien Monnoir \(eolienmonnoir.com\)](#)

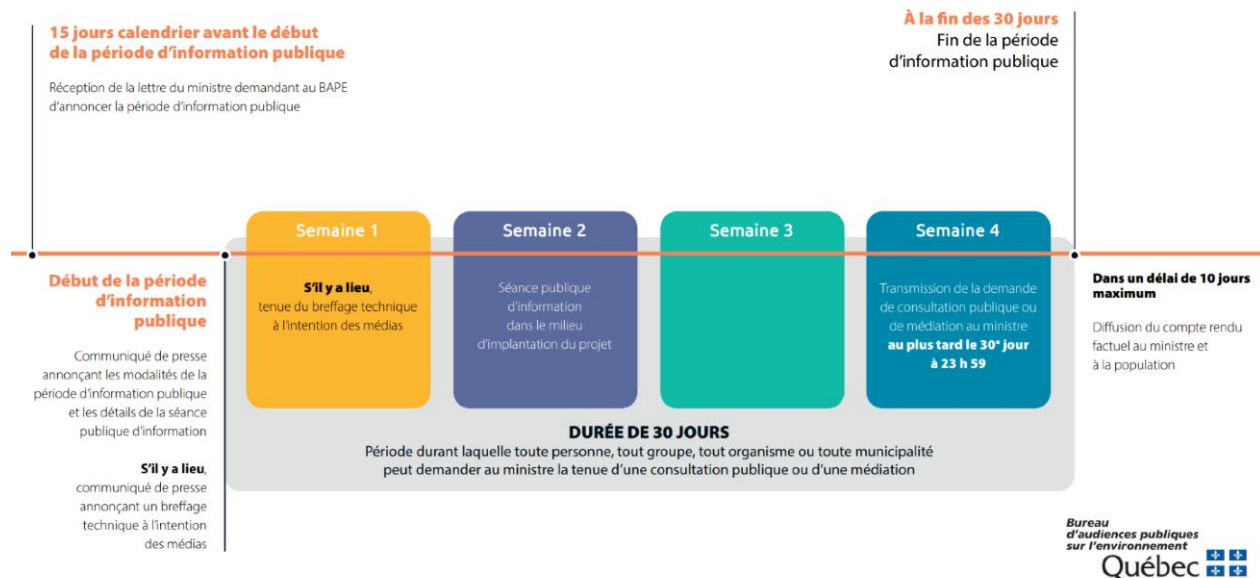
⁹ [Accueil | Éolien Monnoir \(eolienmonnoir.com\)](#)

¹⁰ [Études | Éolien Monnoir \(eolienmonnoir.com\)](#)

¹¹ Disponible lors des rencontres d'informations ou sur demande auprès de l'équipe de projet.

¹² [Documentation | Éolien Monnoir \(eolienmonnoir.com\)](#)

sera transmis au ministre et diffusé sur les plateformes numériques du BAPE. Le schéma suivant illustre le déroulement.



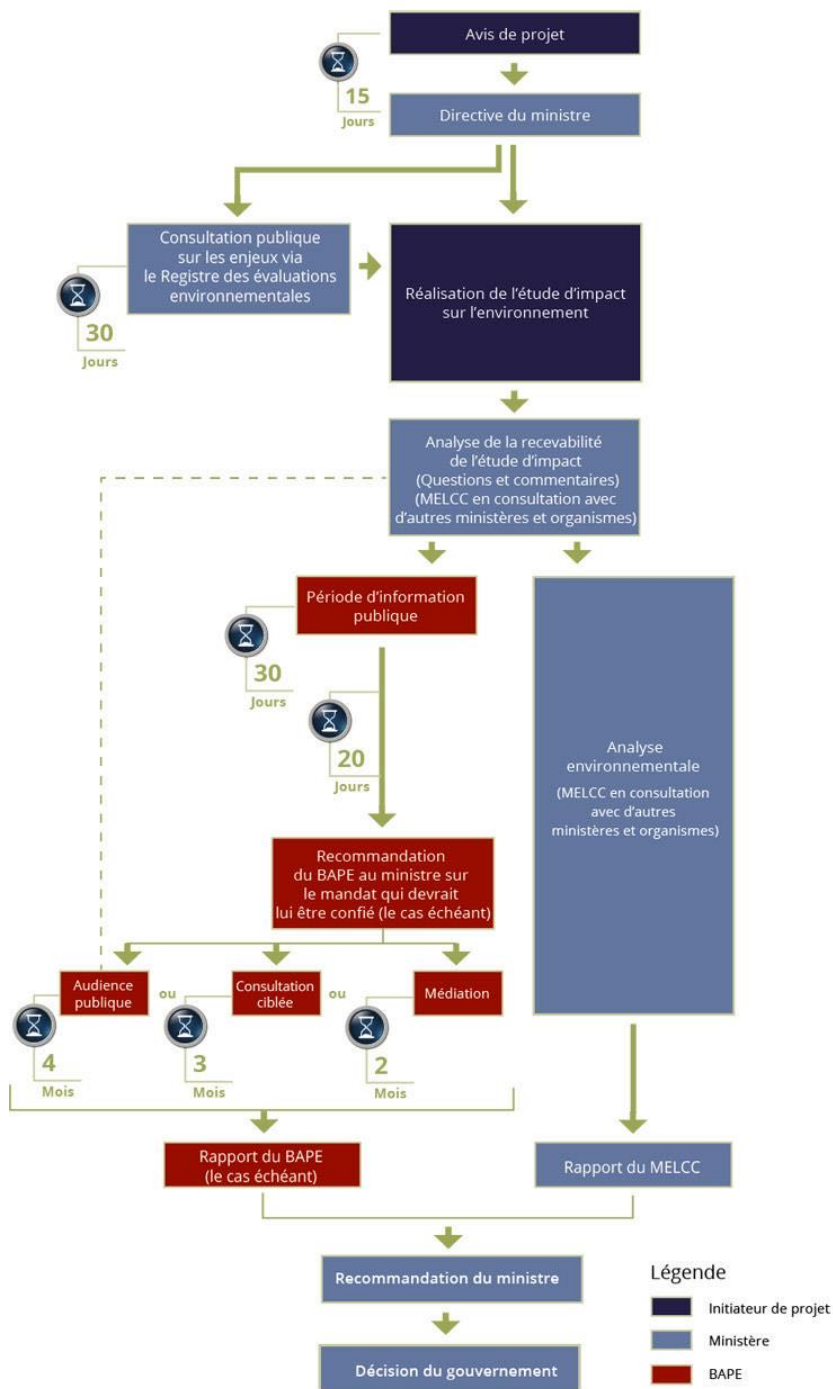
“C’est au cours de cette période d’information publique qu’une personne, un groupe, un organisme ou une municipalité peuvent demander par écrit au ministre la tenue d’une consultation publique ou d’une médiation relativement au projet, en lui faisant part des motifs de leur demande et de leur intérêt par rapport au milieu touché par le projet. Le BAPE fait une recommandation au ministre sur le type de mandat qui devrait lui être donné.

Le ministre peut cependant mandater le BAPE pour qu’il tienne une audience publique sur un projet sans période d’information préalable ni demande, lorsque la tenue d’une telle audience paraît inévitable en raison de la nature des enjeux soulevés ou lorsque les préoccupations du public le justifient.

La durée d’un mandat d’audience publique est de quatre mois, de trois mois pour une consultation ciblée et de deux mois pour une médiation.

À la suite de la consultation publique ou de la médiation, le BAPE fait état de ses constats et de l’analyse qu’il en a tirée dans un rapport qu’il transmet au ministre. Ce dernier rend public le rapport dans les quinze jours suivant sa réception”(MELCCFP).¹³ Les activités d’information et de consultation coordonnées par le BAPE sont réalisées de façon simultanée avec d’analyse environnementale menée par le MELCCFP et sont illustrées en rouge dans le schéma suivant.

¹³ [L'évaluation environnementale au Québec méridional](#)



12. CONSULTATIONS MENÉES PAR PARC

En marge des démarches menées par le MELCCFP et le BAPE, PARC poursuivra ses activités d'information et de consultation avec l'ensemble des parties prenantes et ce, tout au long de la durée de vie du projet, que ce soit via des séances d'information et de consultation publique, des rencontres de groupe ou individuelles, des groupes de discussion, des comités, des visites de site, des infolettres, des publications ciblées, etc.

Les prochaines activités se tiendront à la suite du dépôt et à la publication de l'étude d'impact sur l'environnement. Elles consisteront à tenir des rencontres de groupe avec les propriétaires participants, des rencontres ciblées avec certains groupes d'intérêt, ainsi que des séances d'information et de consultation publique dans chacune des municipalités visées par le projet.

Par ailleurs, les personnes et groupes intéressés peuvent demeurer informés en s'inscrivant à l'infolettre du projet, en consultant le site web du projet ou encore en communiquant directement avec l'équipe de parc.

Parc s'engage à faire progresser le Projet dans le respect des communautés d'accueil et de l'environnement. En tant que citoyen corporatif local, Parc sera disponible, s'adaptera aux besoins des parties prenantes et tentera de répondre, dans la mesure du possible, à leurs demandes du mieux qu'il le pourra. L'équipe du Projet demeure entièrement disponible pour répondre aux questions et prendre note des commentaires du public, et ce tout au long de la durée de vie du Projet.

ANNEXES

Annexe 1

Plan d'implantation préliminaire



Composantes du projet

- ## Infrastructures du projet

- ## Composantes environnementales

- ## Composantes sociales

-  Limites de MRC
 Limites de municipalit  
R  seau routier
 Autoroute
 R  gionale
 Route collectrice ou locale



Annexe 2


Présentation générale du Projet




1

AGENDA PROPOSÉ

- 1) Présentation des partenaires
- 2) Contexte énergétique
- 3) Présentation du Projet
- 4) Concertation avec le milieu
- 5) Retombées économiques
- 6) Échéancier du projet
- 7) Échanges et questions



2

PARTENAIRES DU
PROJET



PRO
JET **ÉOLIEN**
MONNOIR

3



4



Historique



- Société Coopérative Agricole de distribution d'électricité de Saint-Jean-Baptiste-de-Rouville fondée en 1944 pour contribuer à l'électrification de nos campagnes (Saint-Jean-Baptiste, Saint-Damase, Marieville, Rougemont, etc.)!
- 1945: Loi pour favoriser l'électrification rurale par l'entremise des coopératives d'électricité (naissance de 63 coopératives dont la Coopérative Régionale d'électricité de Saint-Jean-Baptiste avec fusion avec la Coopérative de Mont-St-Grégoire et Ste-Brigide-d'Iberville) et 32 réseaux municipaux)
- Des 63 coopératives d'électricité issues de cette loi, 45 accepteront l'offre d'achat d'Hydro-Québec à partir de 1963.
- Une seule existe encore aujourd'hui : la Coopérative!
- 73^{ième} compagnie de distribution d'électricité (sur 148) et 1^{ière} Coopérative Électrique au Canada (sur 34)

5



Présence en Montérégie et en Estrie

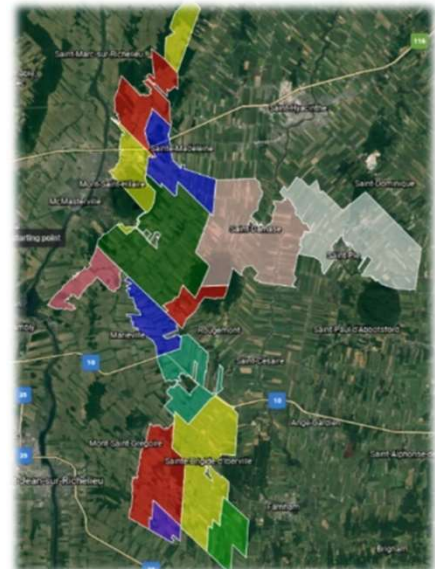


5 800 membres sociétaires et auxiliaires

- 6 700 abonnés (85 % en milieu rural et 15 % en milieu urbain)

Distribution d'électricité dans 16 municipalités réparties dans 6 MRC

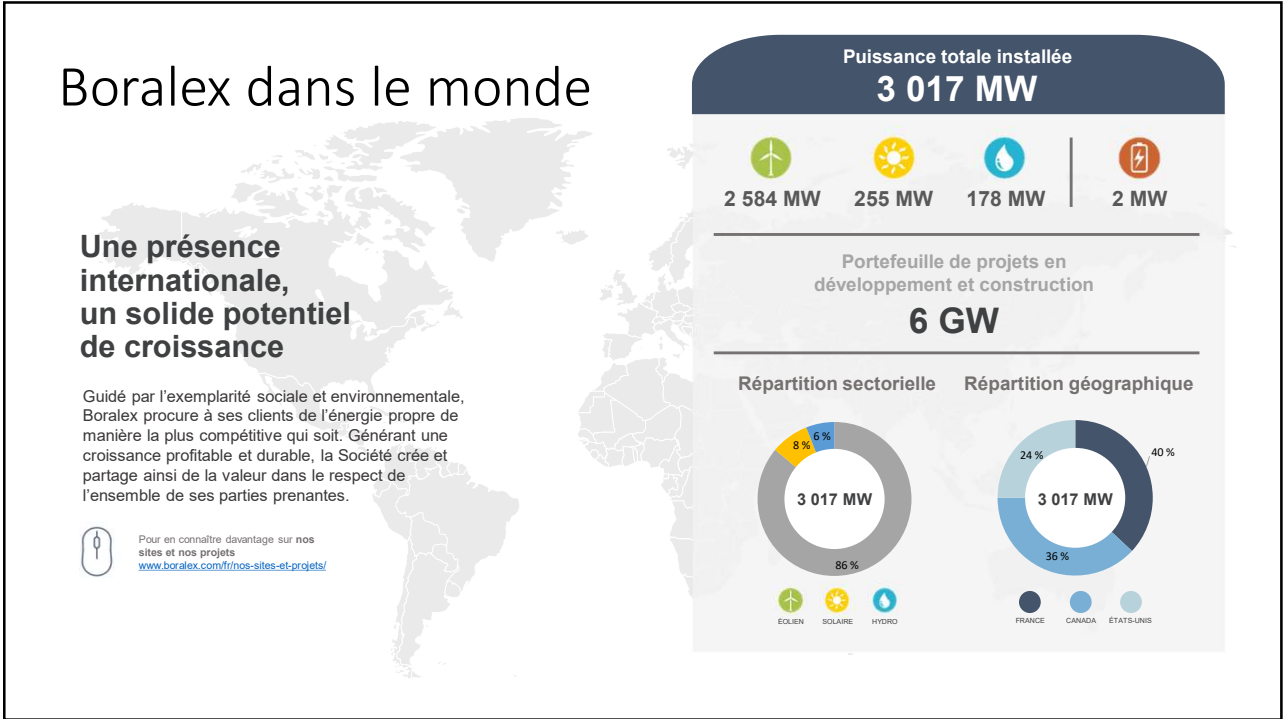
- Les Maskoutains (43.1%)
- La Vallée du Richelieu (34.5%)
- Haut-Richelieu (12.3%)
- Rouville (9.6%)
- Brome-Missisquoi (0.6%)
- La Haute-Yamaska (0.0%)



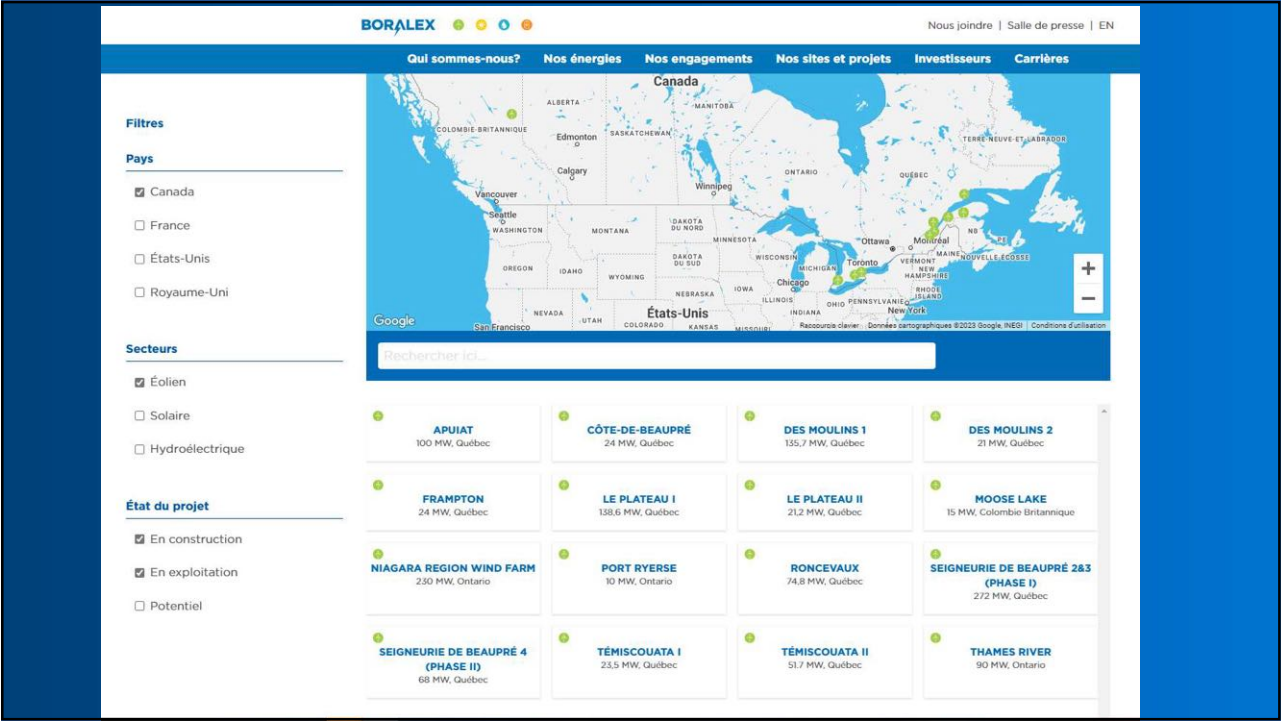
6



7



8



9

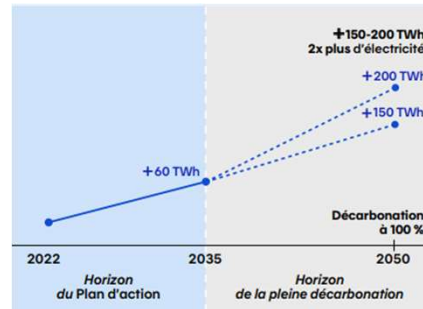


10

Contexte énergétique du Québec



- D'ici 2050, pour atteindre la carboneutralité, le gouvernement du Québec aura besoin de 150 à 200 térawattheures (TWh) d'électricité additionnels.
- Plan d'action d'Hydro-Québec prévoit l'intégration de plus de 10 000 MW de nouvelles capacités éoliennes d'ici 2035.



Source: Plan d'action 2035, Hydro Québec

11

Contexte énergétique du Québec



- Le gouvernement a récemment lancé deux appels d'offres
 - ✓ 2021 : 300 MW d'énergie éolienne et 480 MW d'énergie renouvelable
 - ✓ 2023 : 1 500 MW d'énergie éolienne - Projet Éolien Monnoir soumis le 12 septembre 2023



12

PRÉSENTATION DU PROJET



PRO
JET **ÉOLIEN**
MONNOIR

13

Zone de Projet



- Secteur de Sainte-Angèle-de-Monnoir et ville de Saint-Césaire (MRC de Rouville) et Sainte-Brigide-d'Iberville (MRC du Haut-Richelieu)

- ✓ Règlements spécifiques en vigueur dans les deux MRC
- ✓ Interdictions strictes et des distances séparatrices pour la localisation
- ✓ Site de moindre impact (CPTAQ)



14

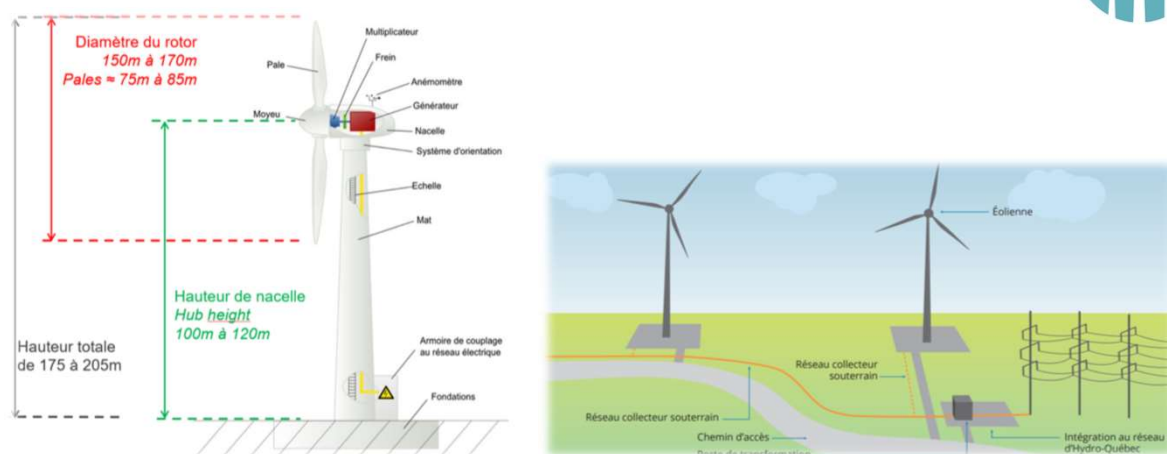
Principales caractéristiques du Projet



- **Mai-2021** : lancement du projet par la Coopérative
- **Mars-2023** : partenariat 50% - 50% entre Boralex et la Coopérative (milieu local)
- **Puissance maximale 100 MW**
- **Entre 15 à 20 éoliennes d'une puissance de 6,0 à 7,2 MW**
- **Projet éolien en milieu agricole sur trois municipalités et deux MRCs**
 - ✓ cadre de référence HQ et UPA
- **Trentaine d'agriculteurs concernés**
 - ✓ + 80% membres de la Coopérative
- **Réutilisation autant que possible des chemins de ferme et emprise municipale pour le réseau collecteur**
- **Un poste électrique 120 kV**
 - ✓ Interconnexion sur une ligne de transport d'HQ existante
 - ✓ À moins de 150 m du poste

15

Principales caractéristiques d'un parc éolien



16



17



18

Concertation avec le milieu

- **Respect de principes de base**
 - ✓ 1) Information 2) Consultation 3) Participation (suivi)
 - ✓ Approche ouverte et transparente
 - ✓ Pendant toute la durée de vie du Projet
- **Une démarche planifiée et adaptée pour chaque partie prenante**
 - ✓ Portes ouvertes
 - ✓ Consultations et présentations personnalisées
 - ✓ Visites d'un parc éolien
 - ✓ Site Internet dédié au Projet (eolienmonnoir.com)
 - ✓ Ligne téléphonique (450 813-2618)
 - ✓ Adresse de courriel dédiée (info@eolienmonnoir.com)
 - ✓ Infolettres dédiées au Projet
 - ✓ Comité de liaison représentatif du milieu d'accueil (propriétaires, citoyens, groupes d'intérêts, instances municipales, Premières Nations, etc.)



Visite d'un site éolien avec les propriétaires impliqués, avril 2022



Portes ouvertes à Sainte-Brigide-d'Iberville, octobre 2022



19

Registre des évaluations environnementales Consultation sur les enjeux

Québec
Ministère de l'Environnement, de la Lutte contre les changements climatiques, de la Faune et des Parcs
Nous joindre
English

[Accueil](#) | [Ministère](#) | [Le Ministère](#) | [Air](#) | [Biodiversité](#) | [Changements climatiques](#) | [Développement durable](#) | [Eau](#) | [Évaluations environnementales](#) | [Matériaux résiduels](#) | [Milieu agricole](#) | [Milieu industriel](#) | [Pesticides](#) | [Terrains contaminés](#)

Registre des évaluations environnementales

Projet éolien Monnoir sur le territoire des municipalités régionales de comté du Haut-Richelieu et de Rouville

[Afficher détails](#)

- + **Avis de projet** (1 élément)
- **Directive ministérielle** (3 éléments) Nouveau
 - Directive
 - [PR2.1 - MELCCFP, Directive, juillet 2023, 42 pages](#), (Publié le 2023-07-27)
 - Avis d'évaluation environnementale
 - [PR2.2 - COOPÉRATIVE RÉGIONALE D'ÉLECTRICITÉ DE SAINT-JEAN-BAPTISTE DE ROUVILLE et BORALEX, Avis d'évaluation environnementale, août 2023, 1 page](#), (Publié le 2023-08-07)
 - Résultats des consultations publiques sur les enjeux
 - [PR2.3 - MELCCFP, Compilation des enjeux soumis dans le cadre de la consultation sur les enjeux que l'étude d'impact devrait aborder, septembre 2023, 12 pages](#) Nouveau (Publié le 2023-09-21)
- + **Recevabilité de l'étude d'impact**
- + **Participation publique**
- + **Analyse environnementale**
- + **Décision**
- + **Suivi**

Alerte courriel

Inscrivez-vous à l'alerte courriel pour être informé du dépôt de nouveaux documents pour ce projet.

- [Inscription](#)

https://www.ree.environnement.gouv.qc.ca/projet.asp?no_dossier=3211-12-258



20

Retombées économiques



PRO
JET **ÉOLIEN**
MONNOIR

21

Retombées économiques



• Portrait des redevances

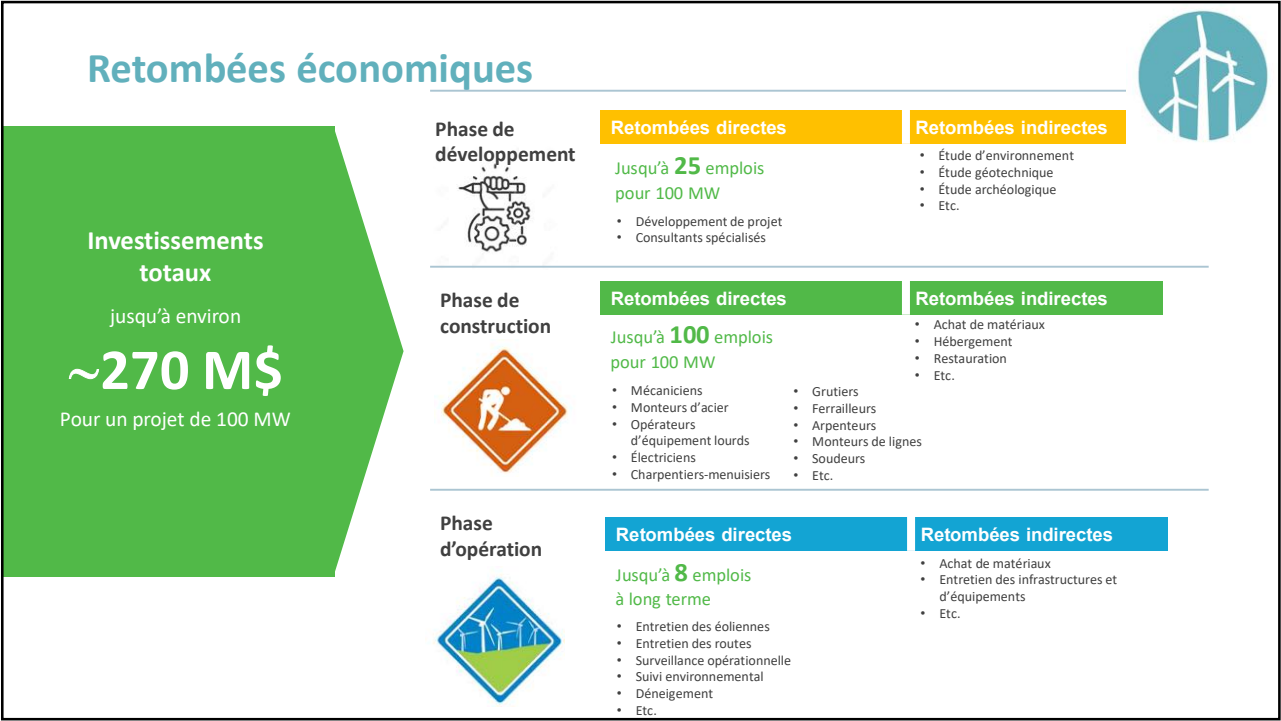
Collectivité

- Redevances aux collectivités locales qui administrent le territoire, selon les critères du Gouvernement du Québec (décret 214-2023, 8 mars 2023), soit 6 227\$/MW par année pour une durée de 30 ans
- Pour 100MW, cela signifie une redevance annuelle de 623k\$ par année. Ces redevances sont distribuées selon le nombre de MW installé sur chacune des municipalités (1 turbine de 6MW = 37 362 \$/année)

Propriétaires terriens sous option

- Compensation pour droit de propriété superficielle sur l'équivalent de la surface de balayage au sol des pales de l'éolienne. La surface en culture reste jusqu'au pied de l'éolienne.
- Compensation pour les pertes de cultures pendant la construction et l'opération.
- L'ensemble des propriétaires terriens sous option recevront une compensation selon la surface de la propriété sous option.

22

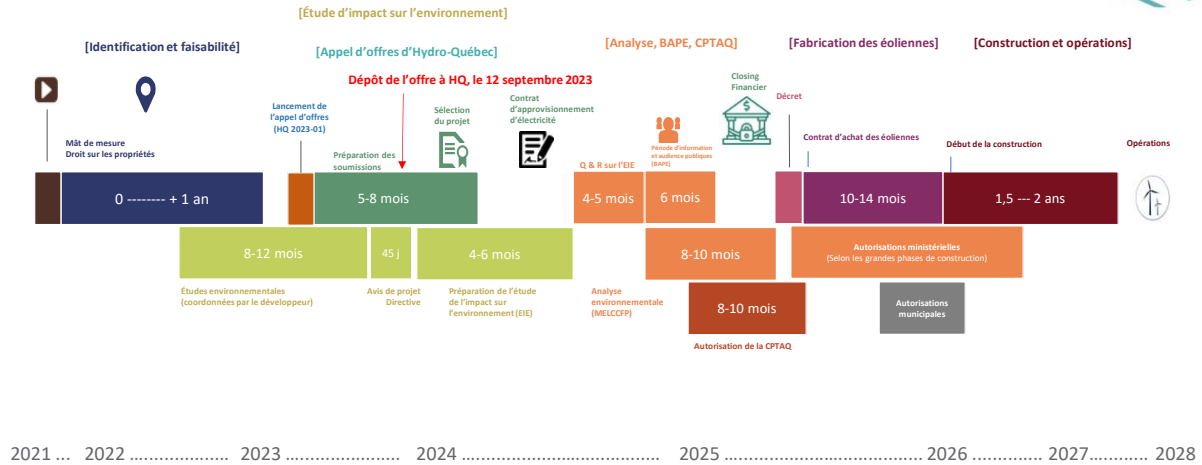


23



24

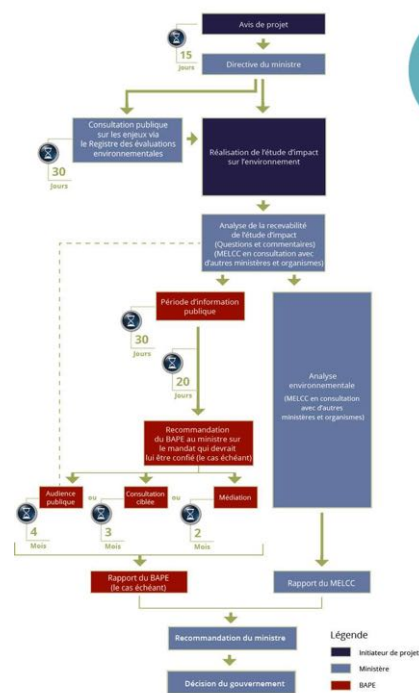
Aperçu de l'échéancier préliminaire



25

Procédure d'évaluation et d'examen des impacts sur l'environnement

- Études des contraintes environnementales et sociales
- Inventaires fauniques (oiseaux, chauves-souris)
- Inventaires floristiques (MHH, EFMVS, EEE)
- Études sectorielles liées au milieu humain
- ÉES Phase I
- Potentiel archéologique
- Paysage et simulations visuelles
- Battement d'ombre
- Climat sonore existant et modélisation
- Systèmes de télécommunications



26



27



28

Annexe 3

Présentation à la Nation W8banaki



Présentation à la
Nation W8banaki (Abénakise)

Le 2 juin 2023

Damien THOLOMIER



AGENDA

- 1) La Coopérative
- 2) Le projet situé au cœur du Ndakina
- 3) Le contexte énergétique et A/O HQ
- 4) Le projet respectueux de ses communautés
- 5) Échéancier du projet
- 6) En Résumé
- 7) Échanges et les questions

PRO
JET **ÉOLIEN**
MONNOIR





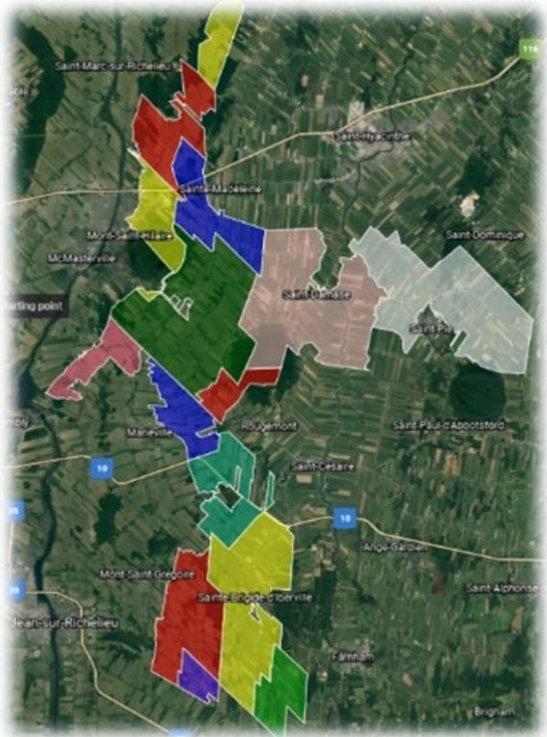
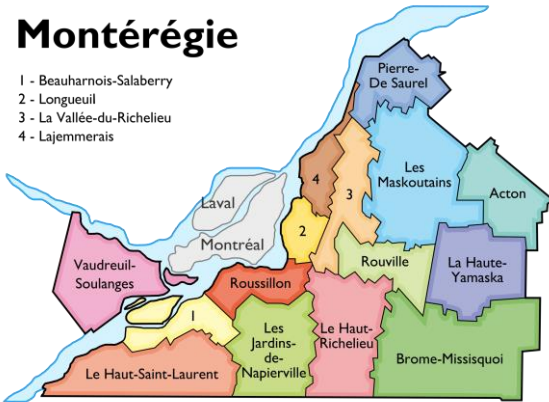
Qui est la coopérative
d'électricité ?



- **Société Coopérative Agricole de distribution d'électricité de Saint-Jean-Baptiste-de-Rouville fondée en 1944 pour contribuer à l'électrification de nos campagnes (Saint-Jean-Baptiste, Saint-Damase, Marieville, Rougemont, etc.)!**
- **1945: Loi pour favoriser l'électrification rurale par l'entremise des coopératives d'électricité (naissance de 63 coopératives dont la Coopérative Régionale d'électricité de Saint-Jean-Baptiste avec fusion avec la Coopérative de Mont-St-Grégoire et Ste-Brigide-d'Iberville) et 32 réseaux municipaux)**
- **Des 63 coopératives d'électricité issues de cette loi, 45 accepteront l'offre d'achat d'Hydro-Québec à partir de 1963.**
- **Une seule existe encore aujourd'hui : la Coopérative!**
- **73^{ième} compagnie de distribution d'électricité (sur 148) et 1^{ière} Coopérative Électrique au Canada (sur 34)**

Montérégie

1 - Beauharnois-Salaberry
2 - Longueuil
3 - La Vallée-du-Richelieu
4 - Lajemmerais



■ 5 800 membres sociétaires et auxiliaires

- 6 700 abonnés (85 % en milieu rural et 15 % en milieu urbain)

■ Distribution d'électricité dans 16 municipalités réparties dans 6 MRC

- Les Maskoutains (43.1%)
- La Vallée du Richelieu (34.5%)
- Haut-Richelieu (12.3%)
- Rouville (9.6%)
- Brome-Missisquoi (0.6%)
- La Haute-Yamaska (0.0%)

Mission

Impliquée dans le milieu et centrée sur les besoins de ses membres, la Coopérative assure un approvisionnement électrique fiable et économique.

Vision

La Coopérative vise à diversifier ses activités par le biais de projet d'énergie propre tout en valorisant les ressources de son territoire et dans le respect de la communauté.

Valeurs

- Satisfaction de ses membres et de ses employés
- Santé et sécurité
- Responsabilité sociale
- Intégrité
- Développement durable

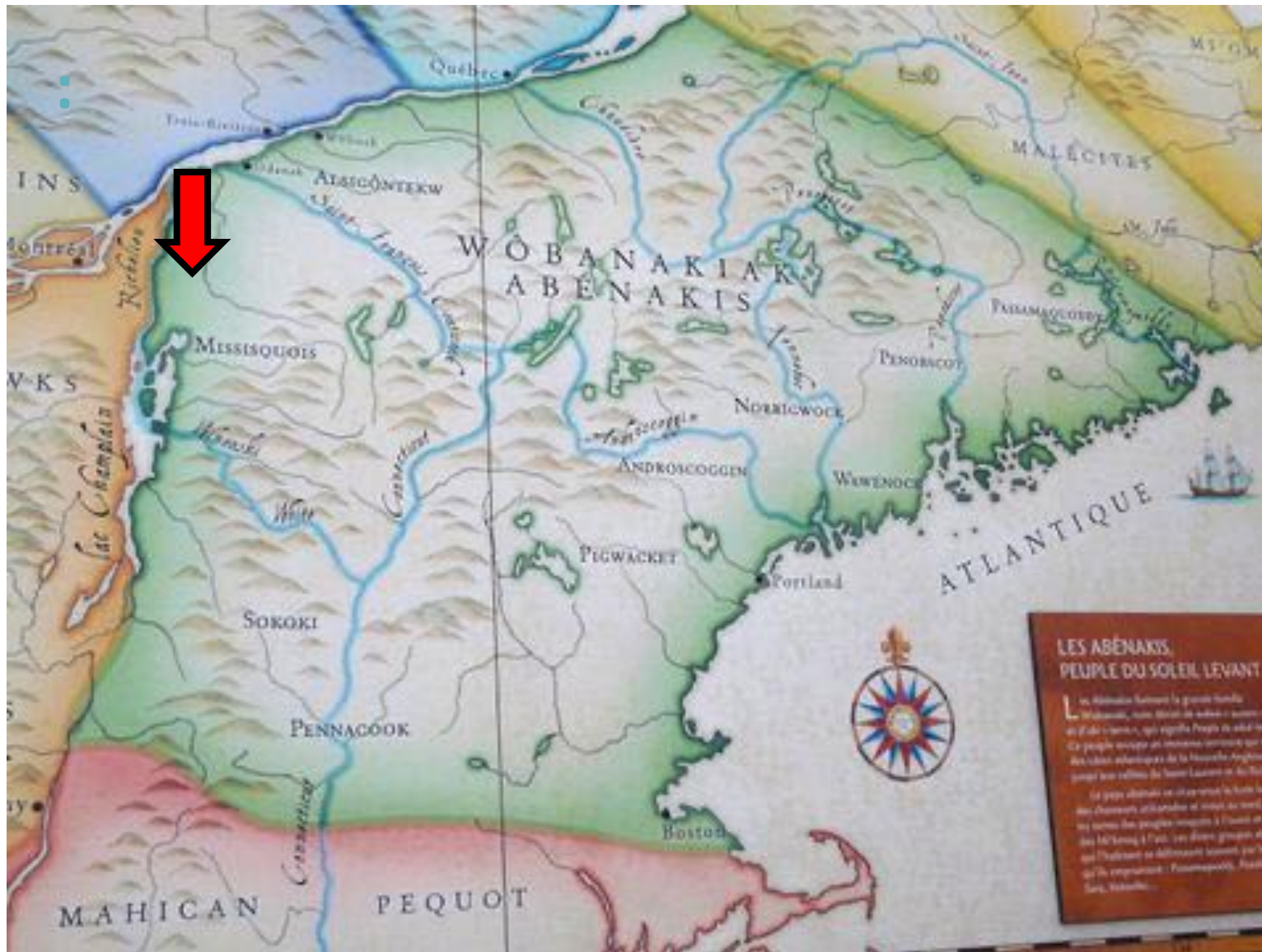


LE PROJET
SITUÉ AU
COEUR DU
NDAKINA



PRO
JET **É**  LIEN
M  **NN**  **IR**

NDAKINA: Au Cœur du Territoire Ancstral Abénakis



Consultation de la
Nation W8banaki
(Odanak et Wôlinak) en
lien avec le projet Éolien
Monnoir

CONSEIL DES ABÉNAKIS
ODANAK

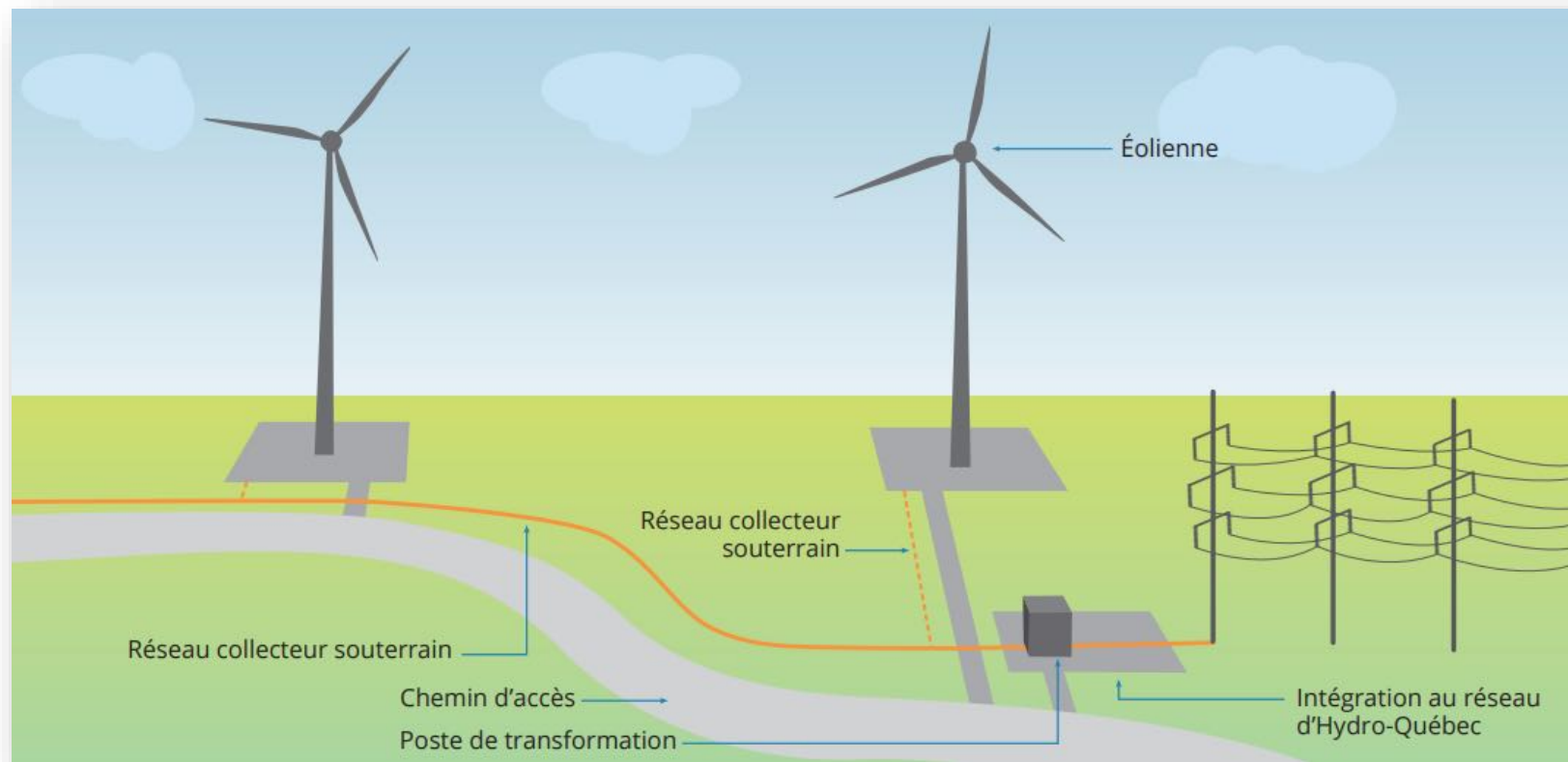


CONSEIL DES ABÉNAKIS
WOLINAK

Grand Conseil
de la Nation

WABANAKI

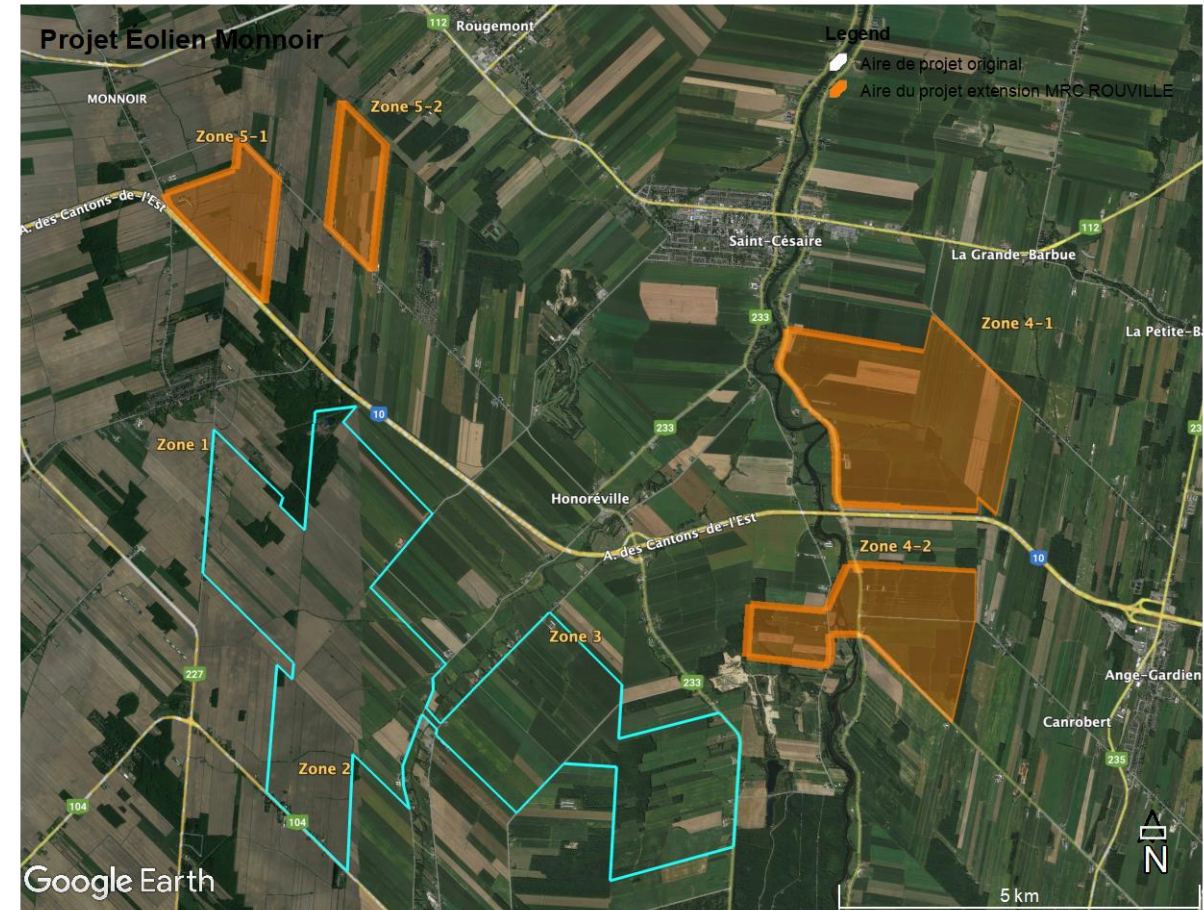
Fonctionnement D'un Parc Éolien



PROJET **ÉOLIEN**
MONNOIR

Localisation et Caractéristique Du Projet

- **Sur deux MRC et trois municipalités**
- **Puissance maximale estimée entre 100 et 120 MW**
- **15 à 20 éoliennes d'une puissance de 5,5 à 7,0 MW chacune**
 - ✓ 4-7 éoliennes à Sainte-Angèle-de-Monnoir
 - ✓ 9-11 éoliennes à Sainte-Brigide-d'Iberville
 - ✓ 3-6 éoliennes à Saint-Césaire
 - ✓ 1 poste 120 kV relié à la ligne L-1425 d'Hydro-Québec
 - ✓ Raccordement au poste 120 kV par des câbles électriques souterrains
 - ✓ Production d'électricité annuelle de 310 – 370 gigawattheures (GWh) selon la puissance installée
 - ✓ environ 15 000 à 20 000 foyers montréalais



CONTEXTE ENERGÉTIQUE ET A/O HQ



PRO
JET **ÉOL** LIEN
M  **NN**  **IR**

Contexte Énergétique Du Québec

- D'ici 2050, pour atteindre la carboneutralité, le gouvernement du Québec aura besoin de 100 térawattheures (TWh) d'électricité additionnels
- C'est 13 fois le complexe hydroélectrique de La Romaine
 - ✓ Hydro-Québec veut augmenter sa production d'électricité de 5 000 MW (plan stratégique 2022-2026)
 - ✓ Plus de la moitié de cette électricité - soit 3 000 MW - proviendra de parcs éoliens
- Le gouvernement a récemment confirmé deux nouveaux appels d'offres :
 - ✓ 300 MW d'énergie éolienne et 480 MW d'énergie renouvelable (2021)
 - ✓ 1 500 MW d'énergie éolienne (2023) – **dépôt des offres 12 septembre 2023**



Retombées Économiques Régionales Importantes

- **Investissement total de + 250 millions \$ dans la région**
 - ✓ Contrat d'achat avec Hydro-Québec = durée de 30 ans
- **Retombées directes et indirectes**
 - ✓ Pour l'appel d'offres éolien:
 - ✓ Obligation de contenu québécois = 60 % des coûts du projet
 - Implication du milieu local (participation financière)
 - ✓ Plus de 18 M\$ sur 30 ans pour le milieu local (redevances)
 - ✓ Paiements de compensations aux propriétaires participants
 - ✓ Impacts positifs pour toutes les communautés se trouvant au cœur du projet
 - ✓ Opportunités de faire rayonner la culture et la présence Abénakise sur le territoire (Wigwômadenizibo, Wigwômedenek, Wigwômadenek)



Critères D'Évaluation

- Critères d'évaluation des soumissions et de leur pondération pour l'appel d'offres de 1 500 MW d'énergie éolienne (A/O 2023-01)
 - ✓ Critères Non Monétaires = 40
 - ✓ Cout de l'électricité = 60 (dernier A/O = 6.1 cts/kWh)

Critères	Pondération
Coût de l'électricité	60
Contenu Québécois (CQ) basé sur les dépenses globales du parc éolien	12
Développement durable	18
Capacité financière	2
Faisabilité du projet	6
Expérience pertinente	2
Total	100


Développement durable (18 points)



- Implantation dans le milieu (plan d'insertion du projet +2, consultation des communautés autochtones +2)
- Participation communautaire (niveau de participation du milieu local +6, participation des communautés autochtones +5)
- Retombées économiques pour les communautés autochtones +3

- Paiements fermes versés à la « Collectivité locale » de 6 227 \$/MW
- Date garantie de début des livraisons entre le 1er décembre 2027 et le 1er décembre 2029



A/O-2023-1: Zone d'intégration admissible en Montérégie-Est

Montérégie (Saint-Césaire)	<p>Capacité maximale de raccordement :</p> <ul style="list-style-type: none">• 100 MW <p>Tension de raccordement :</p> <ul style="list-style-type: none">• 120 kV <p>Conditions de raccordement :</p> <ul style="list-style-type: none">• À 120 kV, le raccordement du parc éolien doit se faire directement au poste Saint-Césaire, dont la ligne de raccordement du parc éolien est d'une longueur maximale de 20 km à vol d'oiseau.• Ou, en dérivation de la ligne L1425 entre le poste Saint-Césaire et le poste Iberville, dont la ligne de raccordement du parc éolien est d'une longueur maximale de 20 km à vol d'oiseau. 
----------------------------	---

-  Poste électrique : raccordement non possible (pour repère seulement)
-  Poste électrique raccordement possible (la couleur dépend du niveau de tension)



UN PROJET
RESPECTUEUX DE
SES
COMMUNAUTÉS



PRO
JET **ÉOLIEN**
M  **NN**  **IR**

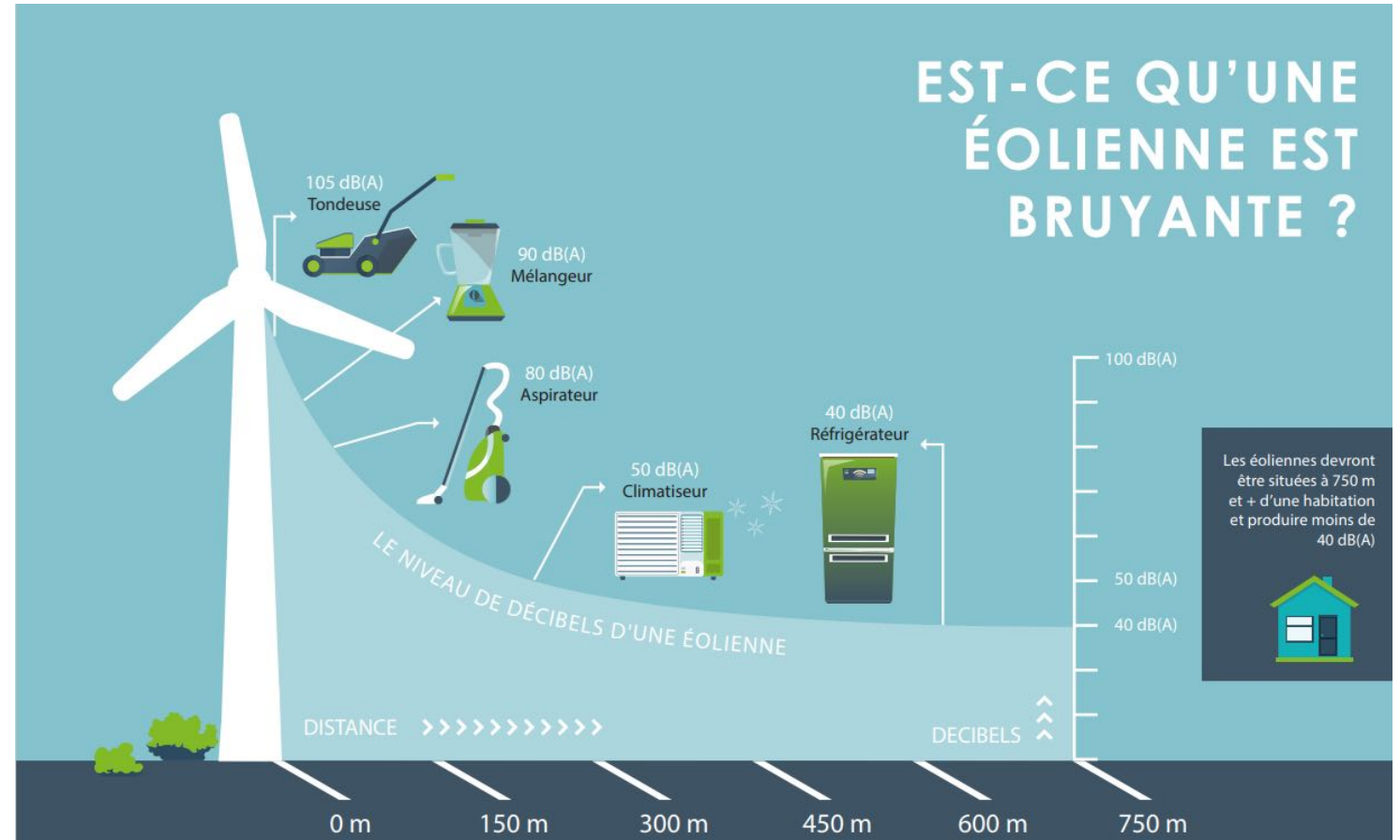
Un Projet Respectueux De Son Milieu

- Contraintes réglementaires liées à l'implantation des éoliennes dans les municipalités et les deux MRC concernées

COMPOSANTES ENVIRONNEMENTALES ET SOCIALES	MRC DU HAUT-RICHELIEU Sainte-Brigide-d'Iberville RÈGLEMENT 478 & RÈGLEMENT 570	MRC DE ROUVILLE Sainte-Angèle-de-Monnoir-et-Saint-Césaire RÈGLEMENT 249-08
Cours d'eau	Distance: > 30 m	<ul style="list-style-type: none"> → Pour tous les cours d'eau Distance: > 20 m → Rivières Richelieu et Yamaska Distance: > 1 000 m <p>Pour les autres cours d'eau suivants:</p> <ul style="list-style-type: none"> → Rivière à la Barbe → Rivière des Écossais → Rivière des Hurons → Rivière du Sud-Ouest → Ruisseau Barré → Ruisseau la Branche du Rapide → Ruisseau Saint-Louis Distance: > 400 m
Milieu boisé	Distance > 100 m pour les boisées de > 1 ha	Interdiction dans les zones boisées
Périmètre urbain	Distance: > 1 000 m	Distance: > 1 500 à 2 000 m, selon le nombre d'éoliennes
Tout bâtiment		Distance: > 500 m avec tout bâtiment
Bâtiment résidentiel	Distance: > 750 m avec toute résidence	Distance: > 600 m avec toute résidence
Immeuble protégé ou îlot déstructuré	Distance: > 750 m	Distance: > 750 m
Bâtiment protégé	Distance: > 300 m	
Bâtiment d'élevage	Distance: > 300 m	
Territoire d'intérêt	Implantation interdite	<p>Selon le nombre d'éoliennes:</p> <ul style="list-style-type: none"> → Rougemont & St-Grégoire Distance: > 1 500 m à 2 000 m → Yamaska Distance: > 2 500 m à 3 000 m → Îles du bassin de Chambly et du Grand bois de Saint-Grégoire Distance: > 750 m à 1 000 m → Intérêt esthétique Distance: > 1 000 m à 1 500 m → Intérêt historique, culturel ou architectural Distance: > 750 m à 3 000 m
Prise d'eau potable		Distance: > 100 m avec tout puit ou prise d'eau communautaire identifiée par la MRC
Aéroport et aérodrome		Distance: > 1 000 m

Un Projet Respectueux Des Contraintes Réglementaires Québécoises

- Harmonisation de l'intégration visuelle
- Respect des critères de niveau sonore 40dB(A)
- Effet du battement d'ombres
- Distances minimums
- Etc.



Un Projet Éolien Respectueux Du Milieu Agricole

Qui respectera les mesures d'atténuation prévues au cadre de référence d'Hydro-Québec et de l'UPA (*« Cadre de référence relatif à l'aménagement de parcs éoliens en milieu agricole et forestier »* - HQ / UPA) et établis en concertation avec les intervenants du milieu:

- Protéger les terres à drainage souterrain
- Favoriser les cultures jusqu'au pied des éoliennes
- Utiliser les chemins de ferme existants lorsque possible
- Rechercher la plus courte distance entre les ouvrages et le réseau collecteur
- Favoriser la localisation des éoliennes et des lignes à la limite, en bordure des champs ou à l'extérieur de la zone agricole



Un Projet En Partenariat Avec Le Milieu Local

La Coopérative dans le Projet:

- **Développeur du projet depuis mai 2021**
- **Sélection d'un partenaire (faisabilité du projet, expérience pertinente, contenu Québécois, capacité financière = 22 points)**
- **Développement durable (18 points)**
 - ✓ Implantation harmonieuse dans le milieu
 - ✓ Participation communautaire:
 - Participation du milieu local:
 - ❖ Coopérative (une coopérative dont la majorité des membres à son domicile dans la région administrative où se situe le projet)
 - ❖ Discussion en cours pour une participation de la MRC de Rouville
 - ❖ Participation des communautés autochtones (Nation Abénakise)
 - ✓ Retombées économiques pour les communautés autochtones



ÉCHÉANCIER DU PROJET



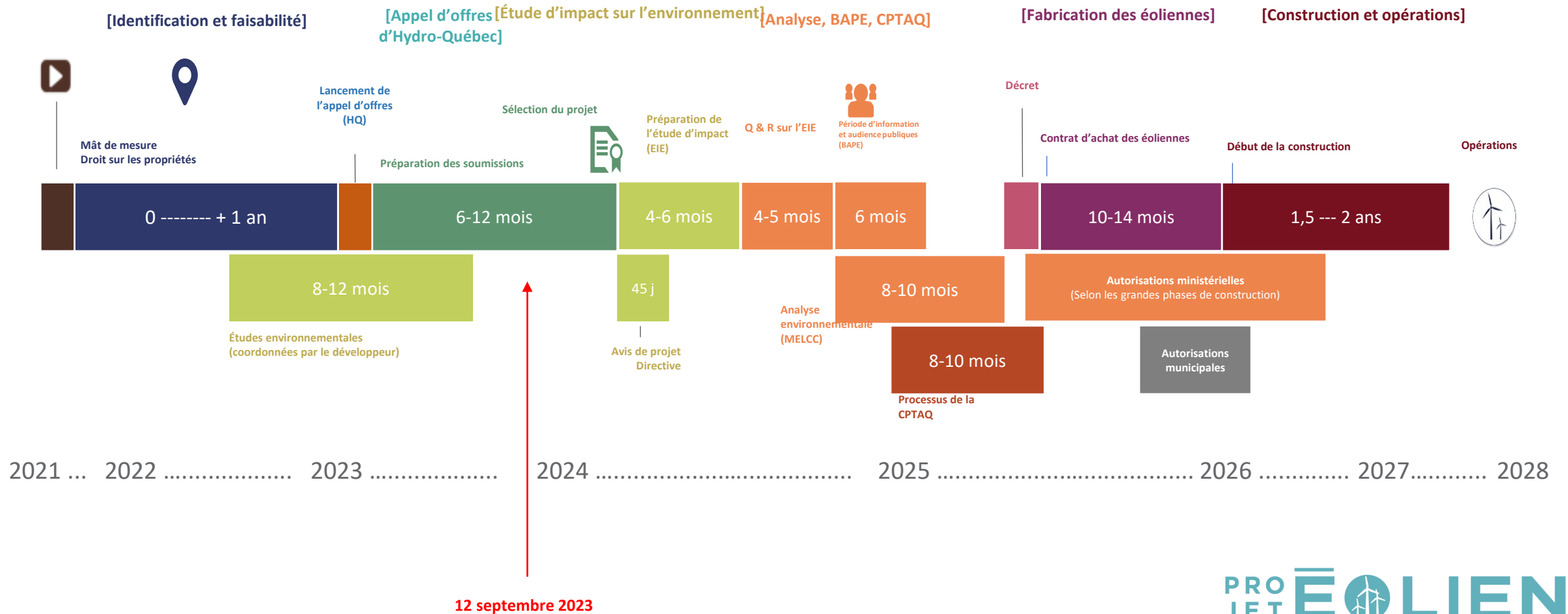
PRO
JET

ÉOLIE

MONNOIR



Échéancier Global Du Projet



État D'Avancement Du Projet

- Le territoire convoité concerne une vingtaine d'agriculteurs sur les deux municipalités
 - ✓ 95% des territoires convoités ont été signés à ce jour
- Déploiement d'un mât de mesure de 86 mètres à Sainte-Angèle-de-Monnoir en mai 2022
- Rapport de préfaisabilité finalisé
- Configurations préliminaires finalisées
- Études de raccordement préliminaires avec HQ en cours
- Étude de l'impact environnemental en cours
- Cadre d'insertion en cours
- Discussion avec la MRC de Rouville



Concertation Avec Le Milieu

- **Respect de principes de base**
 - 1) Information 2) Consultation 3) Participation (suivi)
 - Approche ouverte et crédible
 - Mécanismes de communications accessibles
- **Une démarche de communication adaptée**
 - Rencontres préliminaires
 - Orientations d'information, de consultation et de participation
 - Mise en œuvre de l'approche de communication



Visite d'un site éolien avec les propriétaires touchés, avril 2022



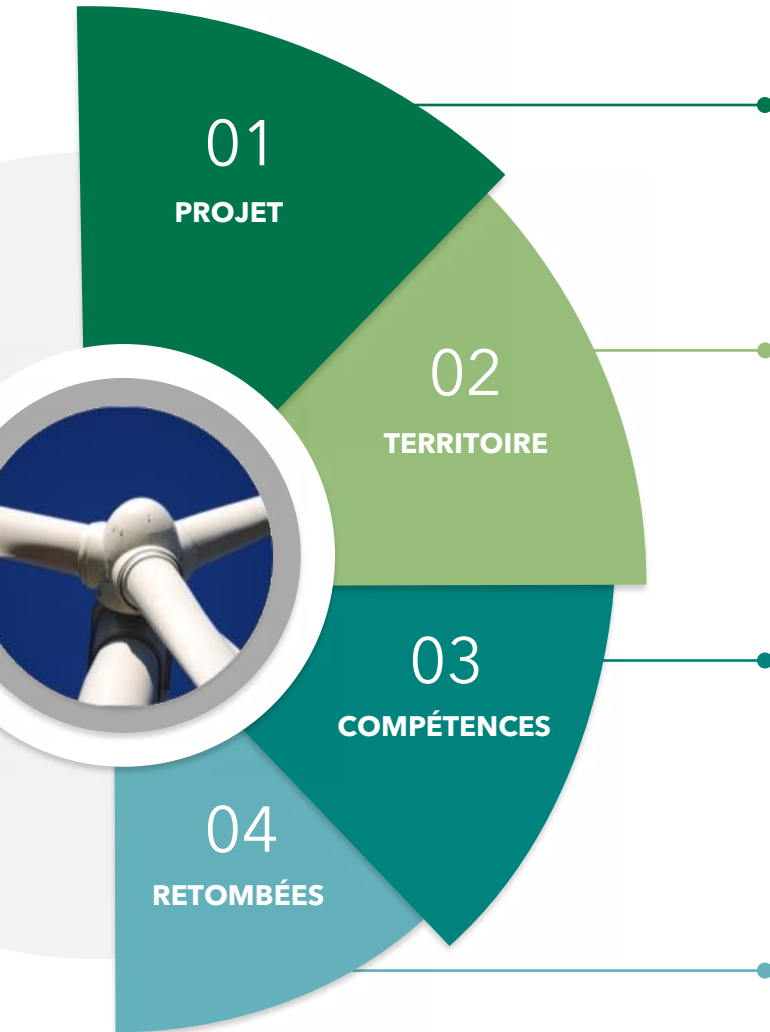
Portes ouvertes à Sainte-Brigide-d'Iberville, 25 octobre 2022

EN RÉSUMÉ



PRO
JET **É**  LIEN
M  **NN**  **IR**

LE PROJET COMMUNAUTAIRE D'UNE COOPÉRATIVE



À proximité des centres de consommation

- Mesures d'atténuation strictes

Ressources du territoire mises en valeur

- Énergie renouvelable
- Contribution locale à la transition énergétique
- Réduction des émissions de GES

Milieu local impliqué

- Projet communautaire avec une Coopérative
- Embauche et formation d'une main-d'œuvre spécialisée
- Municipalités, MRC, citoyens
- Communautés autochtones

Retombées directes ou indirectes pendant 30 ans

- Pour la région, les MRC, les communautés autochtones
- Pour les municipalités, leurs citoyens
- Pour les propriétaires terriens



ÉCHANGES
ET QUESTIONS





PROJET ÉOLIEN MONNOIR

Vous avez des questions? Écrivez-nous!

info@eolienmonnoir.com

www.eolienmonnoir.com



Annexe 4

Entrevue médias locaux



26 octobre 2022 3h00 / Mis à jour à 4h01

Projet éolien de 200 M\$ en Montérégie



JEAN-FRANÇOIS GUILLET
La Voix de l'Est

La Coopérative régionale d'électricité de Saint-Jean-Baptiste-de-Rouville, la seule du genre au Québec, ne manque pas d'ambition. L'organisation veut poursuivre son essor par la voie de l'unicité en produisant l'énergie nécessaire pour alimenter près de 12 000 résidences dans la région. Ceci via un parc éolien produisant 310 GWh annuellement, implanté en zone agricole près de l'autoroute 10.

Miser sur une énergie verte est dans l'air du temps. La Coop a donc vu dans la filière éolienne une «superbe opportunité» de croissance. «Sur notre territoire, on a la chance d'avoir un potentiel de vent important. Et on a choisi deux sites à cause de leur proximité avec le réseau de transport d'Hydro-Québec de 120 000 volts. Tous les ingrédients sont réunis», a indiqué en entrevue le directeur général de l'organisation, Damien Tholomien, dans le cadre d'une présentation du projet, nommé Éolien Monnoir, mardi.

L'initiative en était à ses balbutiements il y a près d'un an et demi. Sur trois sites potentiels, un a été retenu. Les terrains ciblés sont dans un secteur rural au sud de Sainte-Angele-de-Monnoir et au nord de Sainte-Brigide-d'Iberville. Le projet global regrouperait une quinzaine d'éoliennes.

Dans un scénario idéal, les travaux seraient amorcés en 2024, dans le but de lancer les opérations à la fin de 2027. «L'éolien permet de faire un projet beaucoup plus rapidement que l'hydro-électricité, et moins cher, a fait valoir M. Tholomien. L'intérêt de ce projet réside aussi dans le fait que l'on est en Montérégie, près de grands centres urbains. Alimenter 12 000 foyers, ce n'est pas banal.»



Le projet Éolien Monnoir a été présenté à la population à Sainte-Brigide-d'Iberville mardi.

De nombreuses étapes devront toutefois être franchies pour mettre définitivement le projet sur les rails. À ce chapitre, plusieurs études sont en cours pour caractériser le milieu et évaluer les impacts environnementaux, a mentionné M. Tholomien. Des mesures d'atténuation pour la faune et la flore seront aussi proposées pour favoriser l'acceptabilité sociale. Question de réduire encore davantage l'empreinte du projet, on utilisera les chemins d'accès existants sur les terres agricoles pour accéder aux équipements, a souligné le patron de la coop.

Retombées

La coopérative créée en 1944 dessert maintenant 17 municipalités, réparties dans six MRC. Ses 6700 clients résident notamment à Marieville, Sainte-Sabine, Sainte-Cécile-de-Milton, Rougemont et Sainte-Angèle-de-Monnoir. Près de 85% de ses membres sont en zone rurale et environ 20% d'entre eux sont des agriculteurs. L'organisation détient par ailleurs son propre réseau de distribution, qui totalise près de 460 km. «On est un mini Hydro-Québec», a imaginé Damien Tholomien, comparant la Coop au village des irréductibles Gaulois.



Le directeur général concède qu'implanter un tel parc éolien nécessitera un investissement majeur, provenant principalement de prêts. Mais les retombées, tant pour les membres que pour les citoyens, en valent le coup, croit-il. On estime que le chantier emploiera une cinquantaine de personnes. De plus, la Coop devrait créer quatre à cinq nouveaux postes permanents pour assurer les opérations.

Chaque année, la coop verse à ses membres une ristourne équivalente à la facture moyenne d'un mois d'électricité. Cette approche sera reconduite. Si bien qu'outre la vingtaine de propriétaires terriens qui accueilleraient les éoliennes, chacune des municipalités recevrait des redevances évaluées à 270 000\$ par an durant trois décennies, soit la durée anticipée du contrat d'achat d'électricité par Hydro-Québec, assujetti au préalable à un appel d'offres que devra remporter la coopérative

Pour en savoir plus, on peut consulter le site eolienmonnoir.com.

Un projet éolien de 200 M\$ à Sainte-Brigide-d'Iberville

Le 4 novembre 2022 — Modifié à 7 h 53 min le 4 novembre 2022



Par Stéphanie MacFarlane



Le positionnement exact des éoliennes n'est pas encore déterminé. (Photo : EzFoto)

La Coopérative régionale d'électricité de Saint-Jean-Baptiste-de-Rouville veut développer un projet d'une quinzaine d'éoliennes en zone agricole à Sainte-Brigide-d'Iberville et à Sainte-Angèle-de-Monnoir. Cette initiative nécessitant un investissement de 200 M\$ permettrait d'alimenter environ 12 000 résidences.

La Coopérative régionale d'électricité de Saint-Jean-Baptiste-de-Rouville est un vestige de l'ère Duplessis. Elle a été fondée par des agriculteurs lors de l'entrée en vigueur de la *Loi sur l'électrification rurale* au milieu des années 1940. Des 43 coopératives créées à l'époque, il ne plus qu'elle.

«On dessert 17 municipalités qui sont réparties dans six MRC. On a environ 5800 membres et 7000 abonnements. La majorité de nos membres vivent en milieu rural», expose Damien Tholomier, directeur général de la Coopérative. Dans le Haut-Richelieu, des citoyens de Mont-Saint-Grégoire, de Sainte-Brigide-d'Iberville et de Saint-Alexandre sont desservis en électricité par cette

3 articles gratuits restants ce mois-ci | Déjà abonné ? [Se connecter](#)



Merci de lire *Le Canada Français*, cet article est réservé aux abonnés.

Abonnez-vous pour 4,95 \$ par mois.

[Abonnez-vous maintenant](#)



Damien Tholomier est le directeur général de la Coopérative régionale d'électricité de Saint-Jean-Baptiste-de-Rouville.

Éoliennes

En mai 2021, une étude de pré faisabilité a été lancée. Au départ, trois secteurs géographiques avec un potentiel éolien ont été identifiés. Après analyse, la zone située au sud de Sainte-Angèle-de-Monnoir et au nord de Sainte-Brigide-d'Iberville a été sélectionnée pour deux raisons. «C'est là que l'opportunité de vent est la plus élevée. On est aussi à côté d'une ligne de transport d'Hydro-Québec», explique M. Tholomier.

Le projet vise à installer une quinzaine d'éoliennes en milieu agricole dans le secteur compris entre le rang du Vide, le rang Saint-François, la route 104 et le rang de la Rivière. Le tiers des éoliennes serait installé à Sainte-Angèle-de-Monnoir et les autres à Sainte-Brigide-d'Iberville. Pour cette dernière, la MRC du Haut-

Richelieu a entamé les démarches pour modifier son *Règlement de contrôle intérimaire relatif à l'implantation d'éoliennes sur son territoire* afin d'encadrer ce projet.

Le positionnement des éoliennes n'est pas encore déterminé, mais elles seront à une distance minimale de 2 km du périmètre urbain et à 750 mètres de tout bâtiment résidentiel, assure M. Tholomier.

Approvisionnement

La clé de voûte de ce projet consiste à remporter un appel d'offres d'Hydro-Québec. Celui-ci devrait être lancé à la fin de l'année et viserait une entente d'approvisionnement de 25 à 30 ans. Une fois le contrat obtenu, plusieurs étapes devront être franchies, dont le financement du projet.

Si tout se passe bien, les premiers kilowattheures pourraient être produits à la fin de 2026 ou de 2027. L'énergie éolienne produite sera injectée dans le réseau de transport d'Hydro-Québec et sera ensuite distribuée aux clients de la société d'État et de la Coopérative.

Depuis le début du projet, la Coopérative a réalisé diverses études, dont sur le potentiel éolien, la migration aviaire et l'impact sur les chauves-souris et les rapaces.

Redevances

M. Tholomier souligne que le projet est accueilli positivement. «On est une coopérative. Nos membres sont aussi nos clients. Et les agriculteurs chez qui les éoliennes pourraient être érigées sont nos clients et donc nos membres. On n'est pas vu comme un développeur éolien, mais plutôt comme la coopérative d'électricité qui veut développer un projet éolien à partir des ressources se trouvant sur le territoire et avec ses membres», mentionne le directeur général.

«On parle très ouvertement du projet avec les parties prenantes et on est à l'écoute des différents acteurs dans la communauté. On veut que ce soit un projet qui soit bien accepté socialement par la majorité des citoyens », ajoute-t-il.

Outre les retombées économiques, la Coopérative devra verser des redevances annuelles aux deux municipalités pendant une trentaine d'années. Des redevances seront aussi versées aux propriétaires terriens qui accueilleront les éoliennes. Les membres de la Coopérative se partageront les surplus additionnels générés par ce projet. Les surplus actuels, hors projet éolien, représentent l'équivalent d'un mois d'électricité gratuite par année.

Emplois

Le projet permettrait de créer de six à huit emplois. Actuellement, 17 personnes travaillent à la Coopérative. Son réseau compte 460 kilomètres de lignes électriques, 12 500 poteaux et 3500 transformateurs.

3 articles gratuits restants ce mois-ci | Déjà abonné ? [Se connecter](#)



Merci de lire *Le Canada Français*, cet article est réservé aux abonnés.

Abonnez-vous pour 4,95 \$ par mois.

Abonnez-vous maintenant

RE/MAX
Avec vous depuis 1997! **ÉRIK DURIVAGE**
450.931.1002
À PARTIR DE
2%
immeublesdurivage.com

L'Avenir et des Rivières

VOTRE MÉDIA D'ICI

LE 18 JANVIER 2023 | Volume 68, N° 36 | 10 542 exemplaires

Pour vendre ou acheter une propriété, faites confiance à l'ÉQUIPE **KMD**

Karl Millette
Courtier immobilier résidentiel et commercial
kmillette@propietdirect.com
450.542.3790

Mélissa Dorval
Courtier immobilier résidentiel
mdorval@propietdirect.com
450.775.2497

Proprio Direct

Une dizaine d'unités en milieu agricole

Un méga-projet éolien est dans l'air à Sainte-Brigide

STÉPHANIE MAC FARLANE

smacfarlane@canadafrancais.com

ÉNERGIE. La Coopérative régionale d'électricité de Saint-Jean-Baptiste-de-Rouville veut développer un projet d'une quinzaine d'éoliennes en zone agricole à Sainte-Brigide-d'Iberville et à Sainte-Angèle-de-Monnoir. Cette initiative nécessitant un investissement de 200 M\$ permettrait d'alimenter environ 12 000 résidences.

En mai 2021, une étude de pré faisabilité a été lancée. Au départ, trois secteurs géographiques avec un potentiel éolien ont été identifiés. Après analyse, la zone située au sud de Sainte-Angèle-de-Monnoir et au nord de Sainte-Brigide-d'Iberville a été sélectionnée pour deux raisons. « C'est là que l'opportunité de vent est la plus élevée. On est aussi à côté d'une ligne de transport d'Hydro-Québec », explique Damien Tholomier, directeur général de la Coopérative.

Le projet vise à installer une quinzaine d'éoliennes en milieu agricole dans le secteur compris entre le rang du Vide, le rang Saint-François, la route 104 et le rang de la

Rivière. Le tiers des éoliennes serait installé à Sainte-Angèle-de-Monnoir et les autres à Sainte-Brigide-d'Iberville. Pour cette dernière, la MRC du Haut-Richelieu a entamé les démarches pour modifier son Règlement de contrôle intérimaire relatif à l'implantation d'éoliennes sur son territoire afin d'encadrer ce projet.

Le positionnement des éoliennes n'est pas encore déterminé, mais elles seront à une distance minimale de 2 km du périmètre urbain et à 750 mètres de tout bâtiment résidentiel, assure M. Tholomier.

La clé de voûte de ce projet consiste à remporter un appel d'offres d'Hydro-Québec. Celui-ci devrait être lancé prochainement et viserait une entente d'approvisionnement de 25 à 30 ans. Une fois le contrat obtenu, plusieurs étapes devront être franchies, dont le financement du projet.

Si tout se passe bien, les premiers kilowattheures pourraient être produits à la fin de 2026 ou de 2027. L'énergie éolienne produite sera injectée dans le réseau de transport d'Hydro-Québec et sera ensuite distribuée aux clients de la société d'État et de la Coopérative.

Suite en page 2

(Photo: EzFotos)

Démographie
La population de Farnham en hausse de 2,9 %

PAGE 5



(Photo: L'Avenir & Des Rivières - Claude Hébert)

Adoptons
de bonnes
habitudes
face aux
virus.



Québec.ca/
LimiterTransmissionVirus



La députée et ministre Isabelle Charest félicite le conseil municipal du Canton de Bedford pour cette initiative visant à améliorer le bien-être des aînés.

(Photo: gracieuseté)

Aménagement d'un parc intergénérationnel Le Canton de Bedford obtient 100 000 \$

CLAUDE HÉBERT

chebert@laveniretdesrivieres.com

VIE ACTIVE. Le Canton de Bedford obtient une aide financière de 100 000 \$ dans le cadre du Programme d'infrastructures municipalité amie des aînés (PRIMADA). Ce programme du gouvernement du Québec vise à soutenir des initiatives favorisant le vieillissement actif au sein de la communauté.

Cette subvention gouvernementale aidera à financer l'aménagement d'un parc intergénérationnel sur la rue Brome.

Les travaux à venir incluent la création d'un sentier piétonnier ainsi que l'installation de mobilier urbain, d'un pavillon, d'exerciceurs et de luminaires sur dalles de béton. Une partie des fonds est par ailleurs destinée à l'aménagement paysager du site.

« Cette initiative contribuera au maintien d'un mode de vie actif pour les personnes aînées de notre communauté, en plus de profiter à l'ensemble de la collectivité. Je tiens d'ailleurs à remercier les instigateurs de ce projet pour leur proactivité et leur réel engagement à favoriser le bien-être collectif », indique Isabelle Charest, députée de Brome-Missisquoi et ministre responsable du Sport, du Loisir et du Plein air.



Chers parents, c'est grâce à une subvention du ministère de la Famille que l'APPHBM offre un service de surveillance scolaire.

Les élèves fréquentant les écoles de la région de Brome-Missisquoi et même de Granby, peuvent bénéficier du service, peu importe leur commission scolaire.

Activités : Aide aux devoirs au besoin, activités diverses (bricolage, jeux de table et de socialisation...)

Tous les jours d'école de 15h45 à 17h45 (8\$/ jour). Possibilité d'utiliser le transport adapté.

ENDROIT : 370, rue de la Rivière, local # 109-110 Cowansville
INSCRIPTION : 450 266-1566 apphbm@gmail.com

Éoliennes à Sainte-Brigide-d'Iberville

Le projet accueilli positivement

STÉPHANIE MAC FARLANE

smacfarlane@canadafrancais.com

ACCEPTABILITÉ. La Coopérative régionale d'électricité de Saint-Jean-Baptiste-de-Rouville est un vestige de l'ère Duplessis. Elle a été fondée par des agriculteurs lors de l'entrée en vigueur de la Loi sur l'électrification rurale au milieu des années 1940. Des 43 coopératives créées à l'époque, il ne plus qu'elle.

« On dessert 17 municipalités qui sont réparties dans six MRC. On a environ 5800 membres et 7000 abonnements. La majorité de nos membres vivent en milieu rural », expose Damien Tholomier, directeur général de la Coopérative. Dans le Haut-Richelieu, des citoyens de Mont-Saint-Grégoire, de Sainte-Brigide-d'Iberville et de Saint-Alexandre sont desservis en électricité par cette organisation.

La Coopérative a récemment lancé deux projets pour mettre en avant les ressources de son territoire: un projet de biométhanisation à Saint-Damase et un projet éolien baptisé Éolien Monnoir.

REDEVANCES

M. Tholomier souligne que le projet est accueilli positivement. « On est une coopérative. Nos membres sont aussi nos clients. Et les agriculteurs chez qui les éoliennes pourraient être érigées sont nos clients et donc nos membres. On n'est pas vu comme un développeur éolien, mais plutôt comme la coopérative d'électricité qui veut développer un projet éolien à partir des ressources se trouvant sur le territoire et avec ses membres », mentionne le directeur général.



Damien Tholomier est le directeur général de la Coopérative régionale d'électricité de Saint-Jean-Baptiste-de-Rouville. (Photo: gracieuseté)

« On parle très ouvertement du projet avec les parties prenantes et on est à l'écoute des différents acteurs dans la communauté. On veut que ce soit un projet qui soit bien accepté socialement par la majorité des citoyens », ajoute-t-il.

Outre les retombées économiques, la Coopérative devra verser des redevances annuelles aux deux municipalités pendant une trentaine d'années. Des redevances seront aussi versées aux propriétaires terriens qui accueilleront les éoliennes. Les membres de la Coopérative se partageront les surplus additionnels générés par ce projet. Les surplus actuels, hors projet éolien, représentent l'équivalent d'un mois d'électricité gratuite par année.

La Coopérative a notamment pris soin de réaliser des études sur le potentiel éolien, la migration aviaire et l'impact sur les chauves-souris et les rapaces.

EMPLOIS

La réalisation du projet permettrait de créer de six à huit emplois. Actuellement, 17 personnes travaillent à la Coopérative. Son réseau compte 460 kilomètres de lignes électriques, 12 500 poteaux et 3500 transformateurs.

Une séance d'informations a été tenue le 25 octobre dernier. D'autres sont à prévoir. La Coopérative veut aussi lancer une infolettre. Les personnes qui souhaitent en apprendre plus sur le projet Éolien Monnoir peuvent aussi consulter le site web qui lui est entièrement dédié, soit le eolienmonnoir.com.



370, rue de la Rivière, Cowansville

Journée pédagogique

Quand ? Lundi, le 23 janvier 2023
Lieu de rencontre : 370 rue de la Rivière, Cowansville, Local #109-110
Heure d'arrivée : entre 9h et 9h30
Heure de départ : entre 15h et 15h30
Coût : 16\$/jour
Activité : Jeux de société
Biscuits + chocolat chaud
Viens t'amuser avec nous!
Apporte un lunch froid :

- 1 dîner + 1 dessert + 2 collations santé
- 1 breuvage + 1 bouteille d'eau

Il faut inscrire votre enfant à l'avance :
450 266-1566
cellulaire en cas d'urgence 450 531-9141
Danielle Brulotte, coordo. activités + comm.
apphbm@gmail.com

Annexe 5

Infolettres

PROJET ÉOLIEN MONNOIR

Décembre 2023

Plan d'action 2035 - Hydro-Québec

"L'éolien est une filière à coût concurrentiel qui présente des synergies intéressantes avec notre hydroélectricité." Source : Hydro-Québec

En Novembre dernier, Hydro-Québec a fait mention dans son Plan d'action 2035 le désir d'intégrer plus de 10 000 MW de nouvelles capacités éoliennes d'ici 2035.



Apprenez-en d'avantage sur le Plan d'action 2035 - Vers un Québec décarboné et prospère

Consultez

Démarches réalisées

Nos démarches entourant le Projet Éolien Monnoir ont débutées en Mai 2021. Ces démarches se résument notamment à rencontrer les différents intervenants dans le projet (agriculteurs, MRC, municipalités; acteurs économiques, environnementaux et récréotouristiques), rencontrer la population avec nos portes ouvertes ainsi que le dépôt de l'avis de projet auprès du Ministère de l'Environnement, de la Lutte contre les changements climatiques, de la Faune et des Parcs.

Consultations à venir

Si le Projet Éolien Monnoir est retenu par Hydro-Québec, voici la séquence des séances d'information et consultation prévue en 2024.

Premier trimestre

Séances d'information et consultation

- Schéma d'implantation du projet
- Résultats préliminaires de l'étude d'impact sur l'environnement
- Prochaines étapes pour 2024

Deuxième trimestre

Séances d'information et consultation (après dépôt de l'étude d'impacts sur l'environnement)

- Résultats de l'étude d'impacts sur l'environnement
- Revu de l'avancement du projet et prochaines étapes

Troisième trimestre

Séances d'information et consultation

- Revu de l'avancement du projet
- Questions et réponses générales

Quatrième trimestre

Séance d'information publique organisée par le MELCCFP (après l'analyse de la recevabilité du projet)

Consultez un résumé des démarches réalisées depuis 2021 et de celles à venir.

[Consultez](#)

L'équipe du Projet Éolien Monnoir vous souhaite une
bonne et heureuse année 2024!

[Nous joindre](#)

Cet e-mail a été créé avec Wix. En découvrir davantage



Janvier 2024

Résultats à l'A/O 2023-01 d'Hydro-Québec

La Coopérative d'électricité de Saint-Jean-Baptiste est très heureuse d'annoncer que le Projet Éolien Monnoir a été retenu dans le cadre de l'appel d'offres A/O 2023-01 d'Hydro-Québec! ⚡

« En tant que dernière coopérative d'électricité du Québec, notre mission est d'être impliquée dans la transition énergétique tout en développant des projets d'énergie propre qui valorisent les ressources du territoire et qui sont centrés sur les besoins de nos membres. Le partenariat avec Boralex nous permet de bénéficier d'une expertise et d'une expérience bien établie au Québec, mais aussi d'une réputation forte du respect des communautés. », a déclaré Damien Tholomier, directeur général de la Coopérative.

Pour plus de détails

Période d'inscription : Groupes de discussion

Dans le cadre des activités de consultation publique du Projet Éolien Monnoir, actuellement en développement sur le territoire des municipalités de Sainte-Angèle-de-Monnoir, de Sainte-Brigide-d'Iberville et de la Ville de Saint-Césaire, l'équipe de projet organisera la tenue de groupes de discussion (communément appelés focus groups) afin de permettre aux différents acteurs du milieu de faire valoir leurs préoccupations et leurs opinions sur le Projet. Cette activité permettra également de récolter des informations en faisant émerger diverses opinions grâce aux discussions entre les participants.

Date : 15 février 2024

**Lieu : Centre communautaire Charles-d'Auteuil
1 rue des loisirs, Sainte-Angèle-de-Monnoir**

Formule : Les groupes d'environ 8 personnes seront divisés de manière hétérogène selon 3 plages horaires lors de la même journée. Les plages horaires seront les suivantes :

- 10 :30 – 12 :00
- 14 :30 – 16 :00
- 18 :30 – 20 :00

Inscription possible jusqu'au 8 février 2024

Je veux m'inscrire

Nous joindre


Cet e-mail a été créé avec Wix. En découvrir davantage

PROJET ÉOLIEN MONNOIR

Juillet 2023

Avis de projet

Un jalon important dans la poursuite du développement du Projet Éolien Monnoir a été franchi.



Le 6 juillet dernier, l'équipe du projet a transmis l'Avis de Projet officiel au ministère de l'Environnement, de la Lutte contre les changements climatiques, de la Faune et des Parcs.

[Consultez](#)

Directive ministérielle

Le ministre de l'Environnement, de la Lutte contre les changements climatiques, de la Faune et des Parcs Selon a transmis, le 25 juillet dernier, une directive à l'équipe de projet lui indiquant la nature, la portée et l'étendue de l'étude d'impact sur l'environnement qu'il doit réaliser tel que stipulé dans l'article 31.3 de la Loi sur la qualité de l'environnement (chapitre Q-2).

Consultez

Avis public

L'avis de projet de même que la directive du ministre relative à la réalisation de l'étude d'impact du projet sont accessibles pour consultation dans **le registre public** des projets assujettis à la procédure d'évaluation et d'examen des impacts sur l'environnement.

Toute personne, tout groupe ou toute municipalité peut faire part au ministre, par écrit et **au plus tard le 4 septembre 2023** de ses observations sur les enjeux que l'étude d'impact du projet devrait aborder. Ces observations peuvent être transmises au ministre par l'entremise du registre public.

Des renseignements supplémentaires peuvent être obtenus relativement au processus d'évaluation environnementale de ce projet aux numéros 418 521-3830 ou sans frais 1 800 561-1616 et sur le site Internet du ministère de l'Environnement, de la Lutte contre les changements climatiques, de la Faune et des Parcs <https://www.environnement.gouv.qc.ca/>

Nous joindre

Cet e-mail a été créé avec Wix. En découvrir davantage



Mars 2024

Séances d'information à venir

La Coopérative d'électricité et Boralex vous invitent à votre choix, à l'une des séances d'information et de consultation publique entourant le développement du Projet Éolien Monnoir.

Programmation :

18h00 à 18h30 : Accueil des participants

18h30 à 19h00 : Présentation

- État d'avancement du Projet
- Positions préliminaires des éoliennes
- Résultats préliminaires de l'étude d'impact sur l'environnement

19h00 à 20h00 : Période de questions et réponses

Choisissez la séance qui vous convient!

18 mars

Sainte-Angèle-de-Monnoir

Centre communautaire Charles-D'Auteuil 1 rue des loisirs

20 mars

Sainte-Brigide-d'Iberville

Centre municipal 510 9e rang

26 mars

Saint-Césaire

Locaux de la FADOQ 1372 rue Notre Dame

Inscriptions requises pour faciliter votre accueil

Je m'inscris!

Études géotechniques

Les études d'évaluation se poursuivent dans la zone du projet.



Depuis quelques jours et dans les prochaines semaines, vous pourriez apercevoir une machinerie spécialisée à l'œuvre. En effet, une campagne d'investigation géotechnique préliminaire est en cours dans la zone du projet.

Les objectifs sont d'identifier les caractéristiques géologiques, la nature et les propriétés du sol, du roc ainsi que le niveau des eaux souterraines. Ces données serviront à la conception du parc éolien.

Les chemins de ferme existants seront priorisés pour se rendre aux positions des points de forages. Les propriétaires ont tous été informés et ont donné leurs accords pour ces investigations.

Annexe 6
Panneaux 1re ronde de consultation - 2022

PROJET ÉOLIEN MONNOIR

CONTEXTE DES BESOINS ÉNERGÉTIQUES AU QUÉBEC

- Le Québec aura besoin de 100 térawattheures d'électricité de plus d'ici 2050 pour atteindre la carboneutralité.
- L'énergie éolienne est renouvelable et durable.
- Le faible coût de revient par rapport aux autres sources d'énergie rend l'électricité éolienne parmi les énergies les plus concurrentielles sur le marché.
- Hydro-Québec a publié un plan stratégique (2022-2026) pour augmenter sa production d'électricité de 5 000 MW de plus, dont la moitié de cette électricité proviendra de parcs éoliens (soit 3 000 MW).
- Hydro-Québec a lancé deux processus d'appels d'offres en 2021 :
 - 480 MW d'énergie renouvelable
 - 300 MW d'énergie éolienne
- Le gouvernement vient également de confirmer deux nouveaux appels d'offres à la fin 2022 :
 - 1 000 MW d'énergie éolienne
 - 1 300 MW d'énergie renouvelable

LA COOPÉRATIVE PRÉVOIT SOUMETTRE SON PROJET DANS LE CADRE D'UN DES FUTURS APPELS D'OFFRES D'HYDRO-QUÉBEC.

eolienmonnoir.com

PROJET ÉOLIEN MONNOIR

OPPORTUNITÉS D'AFFAIRES

- Valoriser les ressources du territoire
- Contribution à la transition énergétique
- Collaboration entre les acteurs locaux et la Coopérative
- Citoyens, municipalités, MRC, UPA, etc.

- Diversification des opérations et des sources de revenu de la Coopérative
- Embauche et formation d'une main d'œuvre spécialisée dans le domaine des énergies renouvelables
 - Contrat d'achat avec HQ pour une durée de 30 ans

- 2022 Études de l'impact environnemental et social et réponse à l'appel d'offre d'HQ
- 2023
- 2024 Financement et préparation de la construction
- 2025 Construction et montage des éoliennes
- 2026
- 2027 Opérations



eolienmonnoir.com

PROJET ÉOLIEN MONNOIR



CONFIGURATION SCHÉMATIQUE DU PROJET

Les éoliennes produisent de l'électricité à partir du vent.

Le réseau collecteur souterrain raccorde les éoliennes au poste électrique.



Le poste électrique augmente la tension afin de pouvoir raccorder le réseau collecteur à la ligne d'Hydro-Québec.



Réseau de transport
Hydro Québec

eolienmonnoir.com

PROJET ÉOLIEN MONNOIR

PROCÉDURE ENVIRONNEMENTALE ET ÉTUDES EN COURS

Les étapes ci-dessous résument la procédure environnementale simplifiée qui doit être suivie par la COOPÉRATIVE pour le projet Monnoir afin de se conformer aux exigences du MELCC*.



Le projet n'a pas encore initié le processus environnemental formel, mais la COOPÉRATIVE procède actuellement à l'acquisition de données biologiques, telles que :

- Station de surveillance des oiseaux de proie – migration printanière
- Dénombrement printanier des oiseaux migrateurs
- Recherche hélicoptère de nids d'oiseaux de proie
- Recherche au sol de nids d'oiseaux de proie
- Stations d'écoute matinale des oiseaux nicheurs
- Recherche active des oiseaux nicheurs
- Stations d'écoute nocturne
- Surveillance et dénombrement automatique des oiseaux de proie
- Inventaires sur les chiroptères (études terrain)

D'autres études seront nécessaires afin d'obtenir les autorisations de la CPTAQ, du MELCC, etc.


LÉGENDE

* MINISTÈRE DE L'ENVIRONNEMENT ET DE LA LUTTE CONTRE LES CHANGEMENTS CLIMATIQUES
** BUREAU D'AUDIENCES PUBLIQUES SUR L'ENVIRONNEMENT

eolienmonnoir.com

PROJET ÉOLIEN MONNOIR

CARTE DE CONTRAINTES DE LA ZONE DU PROJET



Aire disponible pour l'implantation des éoliennes :

- Secteurs à l'extérieur des zones de contraintes
- Une distance minimale de 750 m de tout bâtiment résidentiel sera appliquée pour le projet de parc éolien Monnoir.
- Cette distance sera plus importante dans la plupart des cas en raison des différentes considérations techniques (espacement des éoliennes, niveaux sonores, battement d'ombre).
- La coopérative doit avoir une entente avec les propriétaires privés pour proposer des infrastructures sur les lots situés dans ce secteur.



eolienmonnoir.com

PROJET ÉOLIEN MONNOIR

ÉTUDES TECHNIQUES

Nouveaux parcs éoliens : moins d'éoliennes pour plus de production. Exemple d'un parc de 2012 vs 2022




CLIMAT SONORE

Le niveau sonore aux habitations ne peut dépasser l'exigence du MELCC de 40 décibels maximum.
Des simulations pour évaluer les niveaux sonores seront réalisées pour assurer que le parc éolien respecte ou dépasse ces exigences.

BATTEMENT D'OMBRE

EST-CE QU'UNE ÉOLIENNE EST BRUYANTE ?



eolienmonnoir.com

PROJET ÉOLIEN MONNOIR

RETOMBÉES ÉCONOMIQUES LOCALES

BÉNÉFICES POTENTIELS PENDANTS 30 ANS

- Investissement de +200 M\$ dans la région
- + 50 emplois durant la phase de construction (+ 2 ans)
- + 10 M\$ versées aux municipalités sur 30 ans
- Entre 2 et 4 emplois directs pendant 30 ans

MISE EN VALEUR DES RESSOURCES DU TERRITOIRE

- Énergie renouvelable
- Production près des zones de consommation :
 - Montevideo
 - Saint-Césaire
 - Saint-Jean-sur-Richelieu
 - Famham
 - Chambly / Richelieu

RÉDUCTION DES ÉMISSIONS DE GES

- Production d'électricité de 310 GWh / an
- Correspond aux besoins de la Coopérative
- Environ 12 000 foyers
- Aider la transition énergétique et l'électrification des transports
- Carboneutralité du Québec d'ici 2030



eolienmonnoir.com

Annexe 7
Invitations 1re ronde de consultation - 2022




Photo: Laurent Lucuix

PRO
JET **ÉOLIEN**
MONNOIR



PORTES OUVERTES
20 JUIN
16 h à 20 h

Centre communautaire
1 rue des loisirs à
Sainte-Angèle-de-Monnoir

eolienmonnoir.com



PROJET ÉOLIEN MONNOIR

La Coopérative Régionale d'Électricité, en collaboration avec la municipalité de Sainte-Angèle-de-Monnoir vous invite à une soirée portes ouvertes d'information et d'échanges entourant le développement d'un projet éolien dans le secteur sud de Sainte-Angèle-de-Monnoir.



NOTRE INNOVATION



NOS RACINES



NOTRE CROISSANCE



PHOTO / JAROLD & GO / www.jarold.ca

PORTES OUVERTES
25 OCTOBRE 2022

16 h 30 à 20 h

Centre municipal
510 9e Rang à
Sainte-Brigide-d'Iberville



eolienmonnoir.com

PRO JET **ÉOLIEN** **MONNOIR**

EN CONCERTATION AVEC LE MILIEU!

La municipalité de Sainte-Brigide-d'Iberville, en collaboration avec la Coopérative Régionale d'Électricité, vous invite à une soirée portes ouvertes d'information et d'échanges sous forme de kiosques entourant le développement d'un projet éolien au nord de la municipalité.



NOTRE INNOVATION



NOS RACINES



NOTRE CROISSANCE

Annexe 8

Compte rendu 1re ronde de consultation - 2022

Projet Éolien Monnoir
Information et consultation des parties prenantes



Événement :	Soirée portes ouvertes d'information et d'échanges avec les citoyens de Sainte-Angèle-de-Monnoir
Date et Heure :	20 juin 2022 16h00 à 20h00
Lieux:	Centre communautaire 1 rue des loisirs, Sainte-Angèle-de-Monnoir
Déroulement :	<ul style="list-style-type: none"> • Accueil des participants (table d'accueil) • Signature du registre d'accueil • Tournée guidée des bannières d'information (roll-up) accompagné par un ou deux membres de l'équipe de projet • Réponse à toute question restante • Breuvage / collation
Nombre total de participants:	<ul style="list-style-type: none"> • 46
Élus municipaux / administration:	<ul style="list-style-type: none"> • Monsieur Denis Paquin, Maire de Sainte-Angèle-de-Monnoir • Monsieur Michel Vézina, conseiller municipal, Sainte-Angèle-de-Monnoir • Madame Isabelle Sévigny, conseillère municipale, Sainte-Angèle-de-Monnoir • Madame Lise Dufour, conseillère municipale, Sainte-Angèle-de-Monnoir • Madame Johanne Lacourse, conseillère municipale, Sainte-Angèle-de-Monnoir • Madame Pierrette Gendron, Directrice générale, Sainte-Angèle-de-Monnoir • Monsieur Patrick Bonvouloir, Maire de Sainte-Brigide-d'Iberville
Membres de l'équipe de projet présents :	Coopérative <ul style="list-style-type: none"> • Damien Tholomier, Directeur général • Marilou Corriveau, Conseillère administration et revenu • Jean-François Paris, Directeur ingénierie et opération • Jean-Pierre Thibault, Directeur des finances • Michel Doyon, Conseil d'administration, Président • Jean Messier, Conseil d'administration, Administrateur • Johanne van Rossum, Conseil d'administration, Administratrice • Olivier Robert, Conseil d'administration, Administrateur • David Jodoin, Conseil d'administration, Vice-Président • Julie St-Arnaud, Technicienne comptable • Jean-François Chénier, Consultant, Plus-Value Management, service conseils inc. • Michaël Roberge, Consultant, PEG Strategy • Amélie Paquin, Consultante, PEG Strategy
Compte-Rendu préparé par :	<ul style="list-style-type: none"> • Marilou Corriveau

Volet 1 – Information des participants

1.	Matériel utilisé / Information présentée:	Bannières d'information présentées <ul style="list-style-type: none"> • Qui est la Coopérative d'électricité de Saint-Jean-Baptiste de Rouville ? • Contexte des besoins énergétiques du Québec • Opportunités associées au projet • Configuration schématique d'un projet • Procédure environnementale et études en cours • Carte de la zone convoitée du projet • Études techniques • Retombées économiques
----	--	--

Volet 2 – Sommaire des principaux commentaires et préoccupations recueillis (verbalement et par écrit)

2.	Commentaires favorables reçu	<ul style="list-style-type: none"> • Transparence dans les communications en amont • Production d'électricité localement • Contribution/développement - économie verte • Énergie / électricité propre • Source d'énergie naturelle et renouvelable • Énergie verte produite localement / Projet vert • Source d'énergie évitant de polluer de plusieurs façons • Bonnes redevances pour la communauté • Opportunité de développement économique • Opportunités d'emplois pour les travailleurs locaux • Source de revenu pour les municipalités et MRC • Revenus additionnels pour les agriculteurs • Dispersion d'un petit nombre d'éoliennes sur un grand territoire • Localisation loin des zones résidentielles et des périmètres urbains
2.	Préoccupations / Inquiétudes soulevées	<ul style="list-style-type: none"> • Utilisation des terres agricoles à des fins non agricoles • Positionnement final des éoliennes • Partenaires à venir • Perte de la qualité de l'environnement visuel / Pollution visuelle • Perte de la qualité de l'environnement sonore / Bruit / Effets à long terme du bruit des éoliennes / Effets sonores sur les petits animaux dans les boisés (cerfs, moufettes, rats laveurs, ...) • Impacts sur les oiseaux nicheurs et migrants • Rentabilité du projet? • Implication financière pour les municipalités / MRCs

Projet Éolien Monnoir
Information et consultation des parties prenantes



Événement :	Soirée portes ouvertes d'information et d'échanges avec les citoyens de Sainte-Brigide-d'Iberville
Date et Heure :	25 octobre 2022 16h30 à 20h00
Lieux:	Centre Municipal 510 9e Rang, Sainte-Brigide-d'Iberville
Déroulement :	<ul style="list-style-type: none"> • Accueil des participants (table d'accueil) • Signature du registre d'accueil • Tournée guidée des bannières d'information (roll-up) accompagné par un ou deux membres de l'équipe de projet • Réponse à toute question restante • Questionnaire d'appréciation et de commentaires • Breuvage / collation
Nombre total de participants:	<ul style="list-style-type: none"> • 44
Élus municipaux / MRC :	<ul style="list-style-type: none"> • Monsieur Patrick Bonvouloir, Maire de Sainte-Brigide-d'Iberville • Michel Lemaire, Conseiller municipale, Sainte-Brigide-d'Iberville • Annie Soutière, Conseillère municipale, Sainte-Brigide-d'Iberville • Madame Cynthia Gagnon, Urbaniste MRC Haut-Richelieu
Membres de l'équipe de projet présents :	<p>Coopérative</p> <ul style="list-style-type: none"> • Damien Tholomier, Directeur général • Marilou Corriveau, Conseillère administration et revenu • Jean-François Paris, Directeur ingénierie et opération • Jean-Pierre Thibault, Directeur des finances • Michel Doyon, Conseil d'administration, Président • Jean Messier, Conseil d'administration, Administrateur • Johanne van Rossum, Conseil d'administration, Administratrice • Olivier Robert, Conseil d'administration, Administrateur • David Jodoin, Conseil d'administration, Vice-Président • Julie St-Arnaud, Technicienne comptable • Jean-François Chénier, Consultant, Plus-Value Management, service conseils inc. • Michaël Roberge, Consultant, PED Strategy • Amélie Paquin, Consultante, PEG Strategy
Compte-Rendu préparé par :	<ul style="list-style-type: none"> • Marilou Corriveau

Volet 1 – Information des participants

1.	Matériel utilisé / Information présentée:	Bannières d'information présentées <ul style="list-style-type: none">• Qui est la Coopérative d'électricité de Saint-Jean-Baptiste de Rouville ?• Contexte des besoins énergétiques du Québec• Opportunités associées au projet• Configuration schématique d'un projet• Procédure environnementale et études en cours• Carte de contraintes de la zone du projet• Études techniques• Retombées économiques
----	--	--

Volet 2 – Sommaire des principaux commentaires et préoccupations recueillis (verbalement et par écrit)

2.	Commentaires favorables reçu	<ul style="list-style-type: none">• Énergie verte, énergie propre• Retombées économiques pour les municipalités• Redevances pour les agriculteurs• Projet novateur
2.	Préoccupations / Inquiétudes soulevées	<ul style="list-style-type: none">• Pollution visuelle• Bruit des éoliennes• Connaître l'emplacement exacte des éoliennes• Être le plus transparent sur les partenaires d'affaires• Utilisation des terres agricoles à des fins non agricoles

Annexe 9
Formulaire de commentaires 1re ronde de
consultation - 2022

QUESTIONNAIRE / COMMENTAIRES

Portes ouvertes – Centre municipal – Sainte-Brigide-d'Iberville – 25 octobre 2022

Nom complet :

Téléphone :

Courriel :

Adresse :

Je désire m'abonner à l'infolettre du Projet Éolien Monnoir :

Oui

Non

Soyez assuré(e) que les informations transmises resteront confidentielles.

1. Est-ce que les informations reçues vous ont donné l'occasion de :

Comprendre le projet ?

Oui

Non

Recevoir de l'information pertinente ?

Oui

Non

Répondre à vos questions ?

Oui

Non

2. Selon vous, quels sont les éléments positifs du projet ?

- Énergie verte

- Redevance

3. Selon vous, quels sont les éléments du projet à améliorer ?

Penser lors de l'étude à la pollution visuelle

4. Sur quels aspects du projet souhaiteriez-vous être plus informé ?

◦ l'avancement de celui-ci
◦ le positionnement projeté des éoliennes

5. Commentaires, suggestions et questions :

Merci d'avoir pris le temps de compléter ce formulaire !

Pour rester en contact avec nous :

 : www.eolienmonnoir.com

@ : info@eolienmonnoir.com





QUESTIONNAIRE / COMMENTAIRES

Portes ouvertes – Centre municipal – Sainte-Brigide-d'Iberville – 25 octobre 2022

Nom complet

Téléphone

Courriel :

Adresse :

Je désire m'abonner à l'infolettre du Projet Éolien Monnoir :

Oui

Non ☒

Soyez assuré(e) que les informations transmises resteront confidentielles.

1. Est-ce que les informations reçues vous ont donné l'occasion de :

Comprendre le projet ?

Oui ☒

Non

Recevoir de l'information pertinente ?

Oui ☒

Non

Répondre à vos questions ?

Oui ☒

Non

2. Selon vous, quels sont les éléments positifs du projet ?

Energie verte

3. Selon vous, quels sont les éléments du projet à améliorer ?

NA

SUITE AU VERSO

4. Sur quels aspects du projet souhaiteriez-vous être plus informé ?

NA

5. Commentaires, suggestions et questions :

Je n'aime pas l'aspect visuel, ce n'est pas naturel

Merci d'avoir pris le temps de compléter ce formulaire !

Pour rester en contact avec nous :

 : www.eolienmonnoir.com

@ : info@eolienmonnoir.com



QUESTIONNAIRE / COMMENTAIRES

Portes ouvertes – Centre municipal – Sainte-Brigide-d'Iberville – 25 octobre 2022

Nom complet :

Téléphone :

Courriel :

Adresse :

Je désire m'abonner à l'infolettre du Projet Éolien Monnoir :

Oui

Non

Soyez assuré(e) que les informations transmises resteront confidentielles.

1. Est-ce que les informations reçues vous ont donné l'occasion de :

Comprendre le projet ?

Oui

Non

Recevoir de l'information pertinente ?

Oui

Non

Répondre à vos questions ?

Oui

Non

2. Selon vous, quels sont les éléments positifs du projet ?

Retombées économiques

Avoir accès à plus d'électricité.

3. Selon vous, quels sont les éléments du projet à améliorer ?

Ø

4. Sur quels aspects du projet souhaiteriez-vous être plus informé ?

5. Commentaires, suggestions et questions :

Présentation très intéressante !
Merci beaucoup !

Merci d'avoir pris le temps de compléter ce formulaire !

Pour rester en contact avec nous :

 : www.eolienmonnoir.com

@ : info@eolienmonnoir.com



QUESTIONNAIRE / COMMENTAIRES

Portes ouvertes – Centre municipal – Sainte-Brigide-d'Iberville – 25 octobre 2022

Nom complet

Téléphone

Courriel :

Adresse :

Je désire m'abonner à l'infolettre du Projet Éolien Monnoir :

Oui

Non

Soyez assuré(e) que les informations transmises resteront confidentielles.

1. Est-ce que les informations reçues vous ont donné l'occasion de :

Comprendre le projet ?

Oui

Non

Recevoir de l'information pertinente ?

Oui

Non

Répondre à vos questions ?

Oui

Non

2. Selon vous, quels sont les éléments positifs du projet ?

- Retombées financières pour les municipalités.

3. Selon vous, quels sont les éléments du projet à améliorer ?

?

Je ne trouve rien en ce moment.

SUITE AU VERSO

4. Sur quels aspects du projet souhaiteriez-vous être plus informé ?

- Le développement du projet
en cours de route
(étape par étape)

5. Commentaires, suggestions et questions :

Merci d'avoir pris le temps de compléter ce formulaire !

Pour rester en contact avec nous :

 : www.eolienmonnoir.com

@ : info@eolienmonnoir.com



QUESTIONNAIRE / COMMENTAIRES

Portes ouvertes – Centre municipal – Sainte-Brigide-d'Iberville – 25 octobre 2022

Nom complet :

Téléphone :

Courriel :

Adresse :

Je désire m'abonner à l'infolettre du Projet Éolien Monnoir :

Oui

Non

Soyez assuré(e) que les informations transmises resteront confidentielles.

1. Est-ce que les informations reçues vous ont donné l'occasion de :

Comprendre le projet ?

Oui

Non

Recevoir de l'information pertinente ?

Oui

Non

Répondre à vos questions ?

Oui

Non

2. Selon vous, quels sont les éléments positifs du projet ?

DE L'ÉNERGIE PROPRE À COÛT ABORDABLE, ON ESPÈRE

POSITIF POUR L'ENVIRONNEMENT

3. Selon vous, quels sont les éléments du projet à améliorer ?

ÇA SEMBLE TRÈS PROMETTEUR.

SUITE AU VERSO

4. Sur quels aspects du projet souhaiteriez-vous être plus informé ?

AVOIR UN SUIVI SUR LES ÉCHEANCIERS S'IL Y A DES
MODIFICATIONS EN COURS DE ROUTE DU PROJET.

5. Commentaires, suggestions et questions :

CONTINUONS !

Merci d'avoir pris le temps de compléter ce formulaire !

Pour rester en contact avec nous :

 : www.eolienmonnoir.com

@ : info@eolienmonnoir.com



QUESTIONNAIRE / COMMENTAIRES

Portes ouvertes – Centre municipal – Sainte-Brigide-d'Iberville – 25 octobre 2022

Nom complet

Téléphone

Courriel :

Adresse :

Je désire m'abonner à l'infolettre du Projet Éolien Monnoir :

Oui

Non

Soyez assuré(e) que les informations transmises resteront confidentielles.

1. Est-ce que les informations reçues vous ont donné l'occasion de :

Comprendre le projet ?

Oui

Non

Recevoir de l'information pertinente ?

Oui

Non

Répondre à vos questions ?

Oui

Non

2. Selon vous, quels sont les éléments positifs du projet ?

AIDE A LA COMMUNAUTÉ + CARBONEUTRALITÉ

3. Selon vous, quels sont les éléments du projet à améliorer ?

SUITE AU VERSO

4. Sur quels aspects du projet souhaiteriez-vous être plus informé ?

LE PROJET DANS SON ENSEMBLE

5. Commentaires, suggestions et questions :

Merci d'avoir pris le temps de compléter ce formulaire !

Pour rester en contact avec nous :



: www.eolienmonnoir.com



@ : info@eolienmonnoir.com



QUESTIONNAIRE / COMMENTAIRES

Portes ouvertes – Centre municipal – Sainte-Brigide-d'Iberville – 25 octobre 2022

Nom complet

Téléphone

Courriel

Adresse

Je désire m'abonner à l'infolettre du Projet Éolien Monnoir :

Oui

Non

Soyez assuré(e) que les informations transmises resteront confidentielles.

1. Est-ce que les informations reçues vous ont donné l'occasion de :

Comprendre le projet ?

Oui

Non

Recevoir de l'information pertinente ?

Oui

Non

Répondre à vos questions ?

Oui

Non

2. Selon vous, quels sont les éléments positifs du projet ?

projet propre, bonne rentabilité -
assez bien situé

3. Selon vous, quels sont les éléments du projet à améliorer ?

SUITE AU VERSO

4. Sur quels aspects du projet souhaiteriez-vous être plus informé ?

apparence visuel, bruit,

5. Commentaires, suggestions et questions :

Merci pour les infos, et le
suivi ~~de~~ du projet.

Merci d'avoir pris le temps de compléter ce formulaire !

Pour rester en contact avec nous :

 : www.eolienmonnoir.com

@ : info@eolienmonnoir.com



QUESTIONNAIRE / COMMENTAIRES

Portes ouvertes – Centre municipal – Sainte-Brigide-d'Iberville – 25 octobre 2022

Nom complet :

Téléphone :

Courriel :

Adresse :

Je désire m'abonner à l'infolettre du Projet Éolien Monnoir :

Oui

Non

Soyez assuré(e) que les informations transmises resteront confidentielles.

1. Est-ce que les informations reçues vous ont donné l'occasion de :

Comprendre le projet ?

Oui

Non

Recevoir de l'information pertinente ?

Oui

Non

Répondre à vos questions ?

Oui

Non

2. Selon vous, quels sont les éléments positifs du projet ?

pas de pollution.

3. Selon vous, quels sont les éléments du projet à améliorer ?

N/A.

SUITE AU VERSO

4. Sur quels aspects du projet souhaiteriez-vous être plus informé ?

N/A.

5. Commentaires, suggestions et questions :

N/A.

Merci d'avoir pris le temps de compléter ce formulaire !

Pour rester en contact avec nous :

 : www.eolienmonnoir.com

@ : info@eolienmonnoir.com



QUESTIONNAIRE / COMMENTAIRES

Portes ouvertes – Centre municipal – Sainte-Brigide-d'Iberville – 25 octobre 2022

Nom complet :

Téléphone :

Courriel :

Adresse :

Je désire m'abonner à l'infolettre du Projet Éolien Monnoir : ☒ Oui ☐ Non

Soyez assuré(e) que les informations transmises resteront confidentielles.

1. Est-ce que les informations reçues vous ont donné l'occasion de :

Comprendre le projet ?

☒ Oui

☐ Non

Recevoir de l'information pertinente ?

☒ Oui

☐ Non

Répondre à vos questions ?

☒ Oui

☐ Non

2. Selon vous, quels sont les éléments positifs du projet ?

Environnement

3. Selon vous, quels sont les éléments du projet à améliorer ?

SUITE AU VERSO

4. Sur quels aspects du projet souhaiteriez-vous être plus informé ?

5. Commentaires, suggestions et questions :

Tout est bien beau

Merci d'avoir pris le temps de compléter ce formulaire !

Pour rester en contact avec nous :



: www.eolienmonnoir.com

@ : info@eolienmonnoir.com



QUESTIONNAIRE / COMMENTAIRES

Portes ouvertes – Centre municipal – Sainte-Brigide-d'Iberville – 25 octobre 2022

Nom complet

Téléphone

Courriel :

Adresse :

Je désire m'abonner à l'infolettre du Projet Éolien Monnoir :

Oui

Non

Soyez assuré(e) que les informations transmises resteront confidentielles.

1. Est-ce que les informations reçues vous ont donné l'occasion de :

Comprendre le projet ?

Oui

Non

Recevoir de l'information pertinente ?

Oui

Non

Répondre à vos questions ?

Oui

Non

2. Selon vous, quels sont les éléments positifs du projet ?

Tous les éléments sont positifs / plus pour
la municipalité

3. Selon vous, quels sont les éléments du projet à améliorer ?

On nous fait confiance pour la santé
mieux

SUITE AU VERSO

4. Sur quels aspects du projet souhaiteriez-vous être plus informé ?

5. Commentaires, suggestions et questions :

Merci d'avoir pris le temps de compléter ce formulaire !

Pour rester en contact avec nous :

 : www.eolienmonnoir.com

@ : info@eolienmonnoir.com





QUESTIONNAIRE / COMMENTAIRES

Portes ouvertes – Centre municipal – Sainte-Brigide-d'Iberville – 25 octobre 2022

Nom complet :

Téléphone :

Courriel :

Adresse :

Je désire m'abonner à l'infolettre du **Projet Éolien Monnoir** :

Oui

Non

Soyez assuré(e) que les informations transmises resteront confidentielles.

1. Est-ce que les informations reçues vous ont donné l'occasion de :

Comprendre le projet ?

Oui

Non

Recevoir de l'information pertinente ?

Oui

Non

Répondre à vos questions ?

Oui

Non

2. Selon vous, quels sont les éléments positifs du projet ?

3. Selon vous, quels sont les éléments du projet à améliorer ?

SUITE AU VERSO

4. Sur quels aspects du projet souhaiteriez-vous être plus informé ?

5. Commentaires, suggestions et questions :

Merci d'avoir pris le temps de compléter ce formulaire !

Pour rester en contact avec nous :

 : www.eolienmonnoir.com

@ : info@eolienmonnoir.com



QUESTIONNAIRE / COMMENTAIRES

Portes ouvertes – Centre municipal – Sainte-Brigide-d'Iberville – 25 octobre 2022

Nom complet :

Téléphone :

Courriel :

Adresse :

Je désire m'abonner à l'infolettre du Projet Éolien Monnoir :

Oui

Non

Soyez assuré(e) que les informations transmises resteront confidentielles.

1. Est-ce que les informations reçues vous ont donné l'occasion de :

Comprendre le projet ?

Oui

Non

Recevoir de l'information pertinente ?

Oui

Non

Répondre à vos questions ?

Oui

Non

2. Selon vous, quels sont les éléments positifs du projet ?

Énergie Produite près des centres de consommation
Énergie Renouvelable

3. Selon vous, quels sont les éléments du projet à améliorer ?

Pour l'instant, je n'en vois pas, avec les détails à venir on verra.

SUITE AU VERSO

4. Sur quels aspects du projet souhaiteriez-vous être plus informé ?

Les périodes de mise en chantier et de mise en service

5. Commentaires, suggestions et questions :

Merci d'avoir pris le temps de compléter ce formulaire !

Pour rester en contact avec nous :

 : www.eolienmonnoir.com

@ : info@eolienmonnoir.com





QUESTIONNAIRE / COMMENTAIRES

Portes ouvertes – Centre municipal – Sainte-Brigide-d'Iberville – 25 octobre 2022

Nom complet :

Téléphone :

Courriel :

Adresse :

Je désire m'abonner à l'infolettre du **Projet Éolien Monnoir** :

Oui

Non

Soyez assuré(e) que les informations transmises resteront confidentielles.

1. Est-ce que les informations reçues vous ont donné l'occasion de :

Comprendre le projet ?

Oui

Non

Recevoir de l'information pertinente ?

Oui

Non

Répondre à vos questions ?

Oui

Non

2. Selon vous, quels sont les éléments positifs du projet ?

3. Selon vous, quels sont les éléments du projet à améliorer ?

SUITE AU VERSO

4. Sur quels aspects du projet souhaiteriez-vous être plus informé ?

appel d'offre

5. Commentaires, suggestions et questions :

Merci d'avoir pris le temps de compléter ce formulaire !

Pour rester en contact avec nous :

 : www.eolienmonnoir.com

@ : info@eolienmonnoir.com



QUESTIONNAIRE / COMMENTAIRES

Portes ouvertes – Centre municipal – Sainte-Brigide-d'Iberville – 25 octobre 2022

Nom complet :

Téléphone :

Courriel :

Adresse :

Je désire m'abonner à l'Infolettre du Projet Éolien Monnoir.

Oui ☒

Non ☐

Soyez assuré(e) que les informations transmises resteront confidentielles.

1. Est-ce que les informations reçues vous ont donné l'occasion de :

Comprendre le projet ?

Oui ☒

Non ☐

Recevoir de l'information pertinente ?

Oui ☒

Non ☐

Répondre à vos questions ?

Oui ☒

Non ☐

2. Selon vous, quels sont les éléments positifs du projet ?

Environnements

Redevance à la municipalité

et aux agriculteurs

3. Selon vous, quels sont les éléments du projet à améliorer ?

Aucun

SUITE AU VERSO

4. Sur quels aspects du projet souhaiteriez-vous être plus informé ?

Aucune information supplémentaire
est nécessaire pour le moment

5. Commentaires, suggestions et questions :

Très belle rencontre -

Merci d'avoir pris le temps de compléter ce formulaire !

Pour rester en contact avec nous :

 : www.eolienmonnoir.com

@ : info@eolienmonnoir.com



QUESTIONNAIRE / COMMENTAIRES

Portes ouvertes – Centre municipal – Sainte-Brigide-d'Iberville – 25 octobre 2022

Nom

Télép

Cour

Adres

Je désire m'abonner à l'infolettre du Projet Éolien Monnoir.

Oui

Non

Soyez assuré(e) que les informations transmises resteront confidentielles.

1. Est-ce que les informations reçues vous ont donné l'occasion de :

Comprendre le projet ?

Oui

Non

Recevoir de l'information pertinente ?

Oui

Non

Répondre à vos questions ?

Oui

Non

2. Selon vous, quels sont les éléments positifs du projet ?

très bon pour l'environnement
Redevance à la Municipalité

3. Selon vous, quels sont les éléments du projet à améliorer ?

je ne vois pas d'éléments à améliorer.

4. Sur quels aspects du projet souhaiteriez-vous être plus informé ?

je crois que j'ai été très bien informé

5. Commentaires, suggestions et questions :

la coop nous a bien expliqué
les avantages des ~~et~~ éoliennes et la
façon dont ils vont procéder

Merci d'avoir pris le temps de compléter ce formulaire !

Pour rester en contact avec nous :

 : www.eolienmonnoir.com

@ : info@eolienmonnoir.com



QUESTIONNAIRE / COMMENTAIRES

Portes ouvertes – Centre municipal – Sainte-Brigide-d'Iberville – 25 octobre 2022

Nom complet

Téléphone

Courriel

Adresse

Je désire

Soyez assuré(e) que les informations transmises resteront confidentielles.

1. Est-ce que les informations reçues vous ont donné l'occasion de :

Comprendre le projet ?

Oui

Non

Recevoir de l'information pertinente ?

Oui

Non

Répondre à vos questions ?

Oui

Non

2. Selon vous, quels sont les éléments positifs du projet ?

Le côté environnemental. Le fait qu'on utilise une ressource qui est propre, renouvelable, que nous avons en très grande quantité. Il est important d'utiliser ces ressources !

3. Selon vous, quels sont les éléments du projet à améliorer ?

Les informations que nous avons présentement pour l'étape où est rendu le projet semblent toutes positives.

4. Sur quels aspects du projet souhaiteriez-vous être plus informé ?

L'implantation des éoliennes, l'impact que va représenter la construction sur les lieux. Ainsi que l'endroit où elles seront installées.

5. Commentaires, suggestions et questions :

Vraiment un super projet ! Nous sommes bien heureux de l'initiative de la coop et de notre municipalité !!!
Bravo!

Merci d'avoir pris le temps de compléter ce formulaire !

Pour rester en contact avec nous :

 : www.eolienmonnoir.com

@ : info@eolienmonnoir.com



QUESTIONNAIRE / COMMENTAIRES

Portes ouvertes – Centre municipal – Sainte-Brigide-d'Iberville – 25 octobre 2022

Nom complet

Téléphone

Courriel

Adresse

Je désire m'abonner à l'infolettre du Projet Éolien Monnoir :

Oui

Non

Soyez assuré(e) que les informations transmises resteront confidentielles.

1. Est-ce que les informations reçues vous ont donné l'occasion de :

Comprendre le projet ?

Oui

Non

Recevoir de l'information pertinente ?

Oui

Non

Répondre à vos questions ?

Oui

Non

2. Selon vous, quels sont les éléments positifs du projet ?

Les redevances pour la municipalité

3. Selon vous, quels sont les éléments du projet à améliorer ?

4. Sur quels aspects du projet souhaiteriez-vous être plus informé ?

5. Commentaires, suggestions et questions :

Merci d'avoir pris le temps de compléter ce formulaire !

Pour rester en contact avec nous :

 : www.eolienmonnoir.com

@ : info@eolienmonnoir.com



QUESTIONNAIRE / COMMENTAIRES

Portes ouvertes – Centre municipal – Sainte-Brigide-d'Iberville – 25 octobre 2022

Nom complet

Téléphone

Courriel

Adresse

Je désire m'abonner à l'infolettre du Projet Éolien Monnoir :

Oui ✓

Non

Soyez assuré(e) que les informations transmises resteront confidentielles.

1. Est-ce que les informations reçues vous ont donné l'occasion de :

Comprendre le projet ?

Oui ✓

Non

Recevoir de l'information pertinente ?

Oui ✓

Non

Répondre à vos questions ?

Oui ✓

Non

2. Selon vous, quels sont les éléments positifs du projet ?

Production d'énergie propre.

3. Selon vous, quels sont les éléments du projet à améliorer ?

communication et explication à la population

4. Sur quels aspects du projet souhaiteriez-vous être plus informé ?

- retombées pour la municipalité et la population
- possibilités d'expansion

5. Commentaires, suggestions et questions :

L'énergie propre sera l'essence du prochain siècle, plus le cycle est court, meilleur cela est pour l'environnement et l'économie.

Merci d'avoir pris le temps de compléter ce formulaire !

Pour rester en contact avec nous :

 : www.eolienmonnoir.com

@ : info@eolienmonnoir.com



QUESTIONNAIRE / COMMENTAIRES

Portes ouvertes – Centre municipal – Sainte-Brigide-d'Iberville – 25 octobre 2022

Nom complet

Téléphone

Courriel :

Adresse :

Je désire m'abonner à l'infolettre du Projet Eolien Monnoir :

Oui

Non

Soyez assuré(e) que les informations transmises resteront confidentielles.

1. Est-ce que les informations reçues vous ont donné l'occasion de :

Comprendre le projet ?

Oui

Non

Recevoir de l'information pertinente ?

Oui

Non

Répondre à vos questions ?

Oui

Non

2. Selon vous, quels sont les éléments positifs du projet ?

Un minimum d'impact environnemental sur le milieu ex.
Une rapidité à mettre en route.
Énergie verte.

3. Selon vous, quels sont les éléments du projet à améliorer ?

à première vue rien ne m'apparaît.

4. Sur quels aspects du projet souhaiteriez-vous être plus informé ?

Acceptation sociale du milieu d'implantation.
Bruit

Secteur visé.

Performance (vs) projet.

5. Commentaires, suggestions et questions :

Formule de la rencontre personnalisée. ☺
Intervenants dynamiques et communicatifs.

Merci d'avoir pris le temps de compléter ce formulaire !

Pour rester en contact avec nous :

 : www.eolienmonnoir.com

@ : info@eolienmonnoir.com





QUESTIONNAIRE / COMMENTAIRES

Portes ouvertes – Centre municipal – Sainte-Brigide-d'Iberville – 25 octobre 2022

Nom complet : _____

Téléphone : _____

Courriel : _____

Adresse : _____

Je désire m'abonner à l'infolettre du **Projet Éolien Monnoir** : Oui Non

Soyez assuré(e) que les informations transmises resteront confidentielles.

1. Est-ce que les informations reçues vous ont donné l'occasion de :

Comprendre le projet ?	Oui	Non
Recevoir de l'information pertinente ?	Oui	Non
Répondre à vos questions ?	Oui	Non

2. Selon vous, quels sont les éléments positifs du projet ?

3. Selon vous, quels sont les éléments du projet à améliorer ?

SUITE AU VERSO

4. Sur quels aspects du projet souhaiteriez-vous être plus informé ?

J'ai déjà beaucoup d'information.

5. Commentaires, suggestions et questions :

Merci d'avoir pris le temps de compléter ce formulaire !

Pour rester en contact avec nous :

 : www.eolienmonnoir.com

@ : info@eolienmonnoir.com



QUESTIONNAIRE / COMMENTAIRES

Portes ouvertes – Centre municipal – Sainte-Brigide-d'Iberville – 25 octobre 2022

Nom complet :

Téléphone :

Courriel :

Adresse :

Je désire m'abonner à l'infolettre du Projet Éolien Monnoir :

Oui

Non

Soyez assuré(e) que les informations transmises resteront confidentielles.

1. Est-ce que les informations reçues vous ont donné l'occasion de :

Comprendre le projet ?

Oui

Non

Recevoir de l'information pertinente ?

Oui

Non

Répondre à vos questions ?

Oui

Non

2. Selon vous, quels sont les éléments positifs du projet ?

Utilisation d'une ~~vue~~ ressource naturelle

3. Selon vous, quels sont les éléments du projet à améliorer ?

SUITE AU VERSO

4. Sur quels aspects du projet souhaiteriez-vous être plus informé ?

5. Commentaires, suggestions et questions :

Merci d'avoir pris le temps de compléter ce formulaire !

Pour rester en contact avec nous :

 : www.eolienmonnoir.com

@ : info@eolienmonnoir.com



QUESTIONNAIRE / COMMENTAIRES

Portes ouvertes – Centre municipal – Sainte-Brigide-d'Iberville – 25 octobre 2022

Nom complet :

Téléphone :

Courriel :

Adresse :

Je désire m'abonner à l'infolettre du Projet Éolien Monnoir :

Oui

Non

Soyez assuré(e) que les informations transmises resteront confidentielles.

1. Est-ce que les informations reçues vous ont donné l'occasion de :

Comprendre le projet ?

Oui

Non

Recevoir de l'information pertinente ?

Oui

Non

Répondre à vos questions ?

Oui

Non

2. Selon vous, quels sont les éléments positifs du projet ?

Redevance à la communauté (Municipalité)
Bonne explication des étapes à suivre pour
l'implantation du parc

3. Selon vous, quels sont les éléments du projet à améliorer ?

SUITE AU VERSO

4. Sur quels aspects du projet souhaiteriez-vous être plus informé ?

- ÉTUDES ENVIRONNEMENTALES

- ~~ET~~ CARACTÉRISTIQUE ET CONTENUE
QUÉBÉCOIS DANS LE CHOIX DES ÉOLIENNES

5. Commentaires, suggestions et questions :

SONGER À DONNER UNE AUTRE SOIRÉE
D'INFORMATION LORSQUE LE PROJET SERA
DÉMARRÉ, POUR EXPLIQUER CE QUI
A ÉTÉ FAIT ET RESTE À FAIRE.

Merci

Merci d'avoir pris le temps de compléter ce formulaire !

Pour rester en contact avec nous :

 : www.eolienmonnoir.com

@ : info@eolienmonnoir.com



QUESTIONNAIRE / COMMENTAIRES

Portes ouvertes – Centre municipal – Sainte-Brigide-d'Iberville – 25 octobre 2022

Nom complet

Téléphone

Courriel

Adresse

Je désire m'abonner à l'infolettre du Projet Éolien Monnoir :

Oui

Non

Soyez assuré(e) que les informations transmises resteront confidentielles.

1. Est-ce que les informations reçues vous ont donné l'occasion de :

Comprendre le projet ?

Oui

Non

Recevoir de l'information pertinente ?

Oui

Non

Répondre à vos questions ?

Oui

Non

2. Selon vous, quels sont les éléments positifs du projet ?

production sur notre territoire

3. Selon vous, quels sont les éléments du projet à améliorer ?

modélisation du positionnement en regard aux
positionnement aux adresses précises, comme notre maison
pour voir l'effet visuel.

SUITE AU VERSO

4. Sur quels aspects du projet souhaiteriez-vous être plus informé ?

5. Commentaires, suggestions et questions :

Pouvoir avoir une modélisation qui permettrait
de percevoir l'effet de l'installation

Merci d'avoir pris le temps de compléter ce formulaire !

Pour rester en contact avec nous :

 : www.eolienmonnoir.com

@ : info@eolienmonnoir.com





QUESTIONNAIRE / COMMENTAIRES

Portes ouvertes – Centre municipal – Sainte-Brigide-d'Iberville – 25 octobre 2022

Nom complet :

Téléphone :

Courriel :

Adresse :

Je désire m'abonner à l'infolettre du Projet Éolien Monnoir :

Oui

Non

Soyez assuré(e) que les informations transmises resteront confidentielles.

1. Est-ce que les informations reçues vous ont donné l'occasion de :

Comprendre le projet ?

Oui

Non

Recevoir de l'information pertinente ?

Oui

Non

Répondre à vos questions ?

Oui

Non

2. Selon vous, quels sont les éléments positifs du projet ?

revenue pour la municipalité
projet de l'avenir

3. Selon vous, quels sont les éléments du projet à améliorer ?

SUITE AU VERSO

4. Sur quels aspects du projet souhaiteriez-vous être plus informé ?

5. Commentaires, suggestions et questions :

Merci d'avoir pris le temps de compléter ce formulaire !

Pour rester en contact avec nous :

 : www.eolienmonnoir.com

@ : info@eolienmonnoir.com



QUESTIONNAIRE / COMMENTAIRES

Portes ouvertes – Centre municipal – Sainte-Brigide-d'Iberville – 25 octobre 2022

Nom complet

Téléphone

Courriel

Adresse

Je désire m'abonner à l'infolettre du Projet Éolien Monnoir :

Oui

Non

Soyez assuré(e) que les informations transmises resteront confidentielles.

1. Est-ce que les informations reçues vous ont donné l'occasion de :

Comprendre le projet ?

Oui

Non

Recevoir de l'information pertinente ?

Oui

Non

Répondre à vos questions ?

Oui

Non

2. Selon vous, quels sont les éléments positifs du projet ?

Energie propre - S'autosuffire

3. Selon vous, quels sont les éléments du projet à améliorer ?

Nommer les firmes consultées et les partenaires d'affaires surtout si c'est au privé

SUITE AU VERSO

4. Sur quels aspects du projet souhaiteriez-vous être plus informé ?

Achat au Québec ou Canada
Redevance municipale

5. Commentaires, suggestions et questions :

Les assemblées de consultation sont importantes
tout au long du processus

Merci d'avoir pris le temps de compléter ce formulaire !

Pour rester en contact avec nous :

 : www.eolienmonnoir.com

@ : info@eolienmonnoir.com



QUESTIONNAIRE / COMMENTAIRES

Portes ouvertes – Centre municipal – Sainte-Brigide-d'Iberville – 25 octobre 2022

Nom complet

Téléphone

Courriel :

Adresse :

Je désire m'abonner à l'infolettre du Projet Eolien Monnoir :

Oui

Non

Soyez assuré(e) que les informations transmises resteront confidentielles.

1. Est-ce que les informations reçues vous ont donné l'occasion de :

Comprendre le projet ?

Oui

Non

Recevoir de l'information pertinente ?

Oui

Non

Répondre à vos questions ?

Oui

Non

2. Selon vous, quels sont les éléments positifs du projet ?

projet novateur. Il semble que nos
politique pousse vers l'éolien peut-être
plus que l'hydro. Redevance intéressante
pour la communauté.

3. Selon vous, quels sont les éléments du projet à améliorer ?

SUITE AU VERSO

4. Sur quels aspects du projet souhaiteriez-vous être plus informé ?

Achat au Québec ou Canada
Redevance municipale

5. Commentaires, suggestions et questions :

Les assemblées sont importantes pour être
bien informés tout au long du processus

Merci d'avoir pris le temps de compléter ce formulaire !


Pour rester en contact avec nous :

 : www.eolienmonnoir.com

@ : info@eolienmonnoir.com



Annexe 10
Panneaux 2^e ronde de consultation - 2023



COOPÉRATIVE D'ÉLECTRICITÉ

⚡ HISTORIQUE DE LA COOP

Fondée en 1944 pour supporter l'électrification de nos campagnes par messieurs Calixte Bienvenue, Jean-Bernard Théberge et Guy Daigneault (entrepôt de pommes de monsieur Bienvenue, au 3675 rang du Cordon à Saint-Jean-Baptiste, le 26 septembre 1944)

⚡ DERNIÈRE COOPÉRATIVE ÉLECTRIQUE AU QUÉBEC AVEC SES 5800 MEMBRES

⚡ IMPLIQUÉE AUPRÈS DE LA COMMUNAUTÉ

⚡ DISTRIBUTION ÉLECTRIQUE AUPRÈS DE 17 MUNICIPALITÉS DANS 6 MRCS :

Mont-Saint-Hilaire

Saint-Charles-sur-Richelieu

Saint-Jean-Baptiste

La Présentation

Saint-Damase

Saint-Pie

Sainte-Marie-Madeleine

Saint-Hyacinthe

Saint-Alexandre-d'Iberville

Rougemont

Saint-Mathias-sur-Richelieu

Sainte-Angèle-de-Monnoir

Sainte-Sabine

Sainte-Cécile-de-Milton

Sainte-Brigide-d'Iberville

Mont-Saint-Grégoire

Marieville

⚡ RÉSEAU DE DISTRIBUTION 25 KV DE 460KM

+ 12 500 poteaux de distribution

+ de 2 300 transformateurs de distribution

+ de 6 800 points de branchement

coopsjb.com

BORALEX

Au-delà

DES ÉNERGIES RENOUVELABLES

Sur notre planète où l'électricité est au cœur de la lutte contre les changements climatiques, nous avons la responsabilité de la produire de façon durable pour les générations futures.

MISSION et VISION

Chez Boralex, nous fournissons de l'énergie **renouvelable** et abordable pour tous. Nous **créons de la valeur** que nous partageons avec l'ensemble de nos **partenaires**.

Pour ce faire, nous nous appuyons sur le meilleur de nos **forces**.

Grâce à notre **audace**, notre **discipline**, notre **expertise** et notre **diversité**, nous demeurons une **référence** de notre industrie.

Et nous prenons **plaisir** à le faire.

NOS VALEURS

CRÉATIVITÉ

Aller plus loin en faisant preuve d'**ingéniosité**

ESPRIT D'ÉQUIPE

Construire sur les **différences** de chacun pour gagner ensemble

RESPECT

Agir avec considération, **éthique** et **sens du devoir**

ENTREPRENEURSHIP

Décider avec **agilité** et **courage**

COMMUNICATION

Cultiver la circulation d'idées porteuses d'un **dialogue** ouvert et durable

À PROPOS DE BORALEX

Fondée en 1990 à Kingsey Falls (Centre-du-Québec), Boralex fournit de l'énergie renouvelable et abordable pour tous. Un des leaders sur le marché canadien et premier producteur indépendant de l'éolien terrestre de France, nous sommes également présents aux États-Unis et au Royaume-Uni. En plus d'opérer l'ensemble de nos sites de production d'énergie, nous développons un portefeuille de projets éoliens, solaires et de stockage, guidés par nos valeurs et notre démarche de responsabilité sociétale d'entreprise (RSE).

NOUS AGISSONS GUIDÉS PAR NOTRE DÉMARCHE DE RESPONSABILITÉ SOCIÉTALE EN RESTANT FIDÈLES À NOS VALEURS

ESPRIT D'ÉQUIPE

Construire sur les **différences** de chacun pour gagner ensemble

RESPECT

Agir avec considération, **éthique** et **sens du devoir**

ENTREPRENEURSHIP

Décider avec **agilité** et **courage**

CRÉATIVITÉ

Aller plus loin en faisant preuve d'**ingéniosité**

COMMUNICATION

Cultiver la circulation d'idées porteuses d'un **dialogue** ouvert et durable



PROJET ÉOLIEN MONNOIR

CONTEXTE DES BESOINS ÉNERGÉTIQUES AU QUÉBEC

- Le Québec aura besoin de 100 térawattheures d'électricité de plus d'ici 2050 pour atteindre la carboneutralité.
- L'énergie éolienne est renouvelable et durable.
- Le faible coût de revient par rapport aux autres sources d'énergie rend l'électricité éolienne parmi les énergies les plus concurrentielles sur le marché.
- Dans son plan stratégique 2022-2026, Hydro-Québec s'est engagé à augmenter sa production d'électricité de 5 000 MW notamment grâce à un nouveau portefeuille de 3 000 MW d'énergie éolienne.
- Hydro-Québec a lancé deux processus d'appels d'offres en 2021 :
 - 480 MW d'énergie renouvelable
 - 300 MW d'énergie éolienne
- Hydro-Québec a lancé le 31 mars 2023, un nouvel appel d'offres :
 - 1 500 MW d'énergie éolienne (2023)
 - dépôt des offres 12 septembre 2023

LA COOPÉRATIVE ET SON PARTENAIRE
BORALEX ENTENDENT SOUMETTRE LE PROJET
ÉOLIEN MONNOIR À L'APPEL D'OFFRES A/O
2023-01 POUR L'ACQUISITION DE 1500 MW
D'ÉNERGIE ÉOLIENNE.

eolienmonnoir.com

PROJET ÉOLIEN MONNOIR

OPPORTUNITÉS

Valoriser les ressources du territoire

- Contribution à la transition énergétique

Travailler en partenariat et en collaboration pour le développement d'un projet novateur et durable, avec

- Les propriétaires, les municipalités, les MRC
- Les communautés autochtones, les intervenants du milieu et les autres parties prenantes concernées

Générer des retombées économiques directes et indirectes

- Embauche et formation d'une main d'œuvre spécialisée dans le domaine des énergies renouvelables
- Contrat d'achat avec HQ pour une durée de 30 ans




eolienmonnoir.com

PRO JET ÉOLIEN MONNOIR



CONFIGURATION SCHÉMATIQUE DU PROJET

Les éoliennes produisent de l'électricité à partir du vent.



Le réseau collecteur souterrain raccorde les éoliennes au poste électrique.

Le poste électrique augmente la tension afin de pouvoir raccorder le réseau collecteur à la ligne d'Hydro-Québec.



Réseau de transport



eolienmonnoir.com

PROJET ÉOLIEN MONNOIR

PROCÉDURE ENVIRONNEMENTALE ET ÉTUDES EN COURS

Les étapes ci-dessous résument la procédure environnementale qui doit être suivie pour le Projet Éolien Monnoir afin de se conformer aux exigences du MELCCFP*.



La procédure environnementale n'a pas encore été initiée officiellement. Cependant différentes études sectorielles sont en cours de réalisation depuis 2021.

- Station de surveillance des oiseaux de proie – migration printanière et automnale
- Dénombrement printanier des oiseaux migrateurs
- Recherche héliportée de nids d'oiseaux de proie
- Recherche au sol de nids d'oiseaux de proie
- Stations d'écoute matinale des oiseaux nicheurs
- Recherche active des oiseaux nicheurs
- Stations d'écoute nocturne
- Inventaires sur les chiroptères (études terrain)

D'autres études seront nécessaires afin d'obtenir les autorisations de la CPTAQ, du MELCCFP, etc.

LÉGENDE




*MINISTÈRE DE L'ENVIRONNEMENT, DE LA LUTTE CONTRE LES CHANGEMENTS CLIMATIQUES, DE LA FAUNE ET DES PARCS

** BUREAU D'AUDIENCES PUBLIQUES SUR L'ENVIRONNEMENT

eolienmonnoir.com

EMPREINTE AU SOL

AVANT la construction



PENDANT la construction



APRÈS la construction



PROJET ÉOLIEN MONNOIR


ÉTUDES TECHNIQUES

VISUEL

Nouveaux parcs éoliens: moins d'éoliennes pour plus de production. Exemple d'un parc de 2012 vs 2023

9


Projet de 2012 (18 MW)



- Plus d'éoliennes, moins espacées
- Puissance nominale du parc éolien : 18 MW
- Pale de 40 m

4

Projet de 2023 (22 MW)



- Moins d'éoliennes, plus espacées
- Puissance nominale du parc éolien : 22 MW
- Pale de 80 m

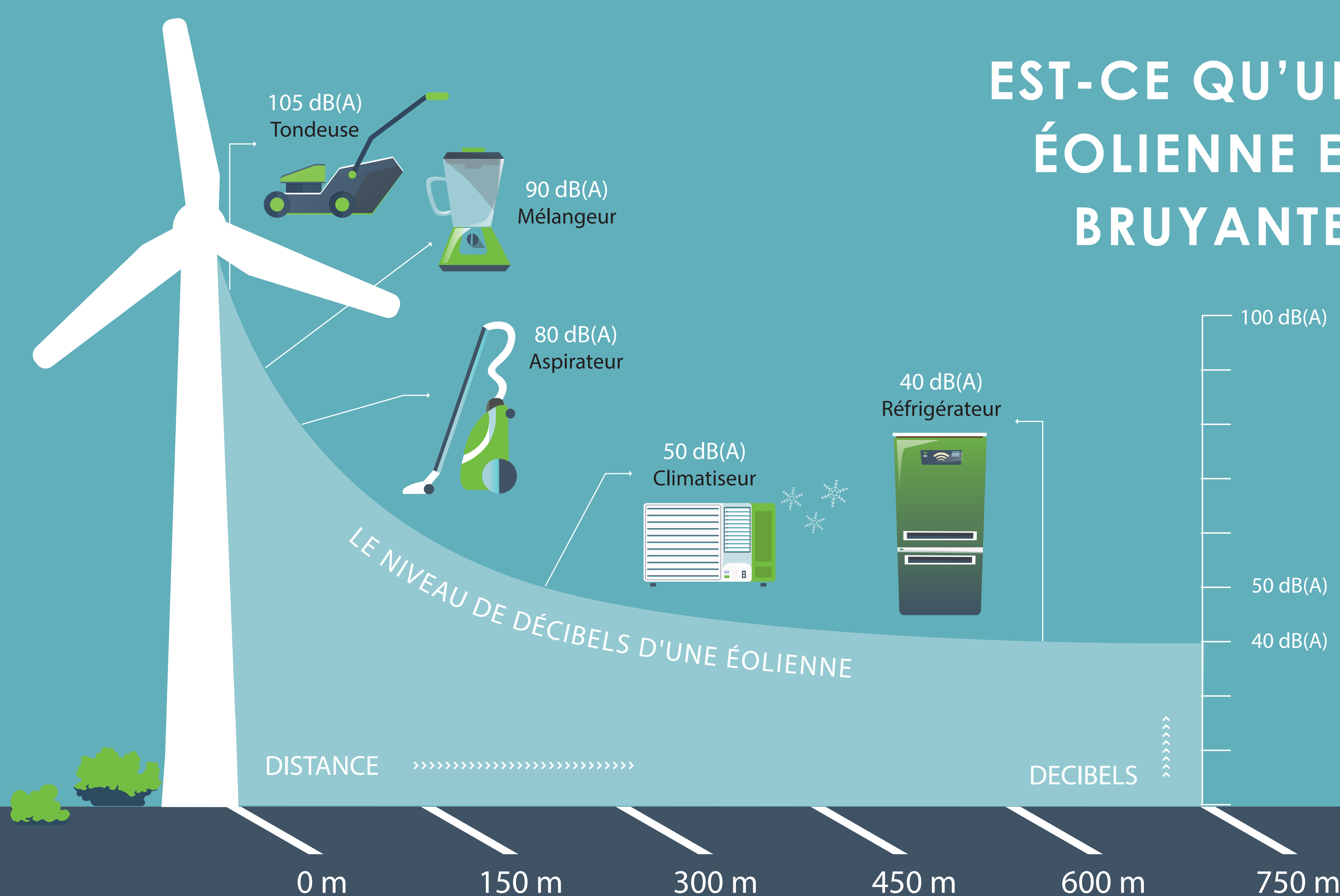
BATTEMENT D'OMBRE

Une modélisation sera réalisée afin de cartographier les secteurs où le battement d'ombre pourrait se produire. Les éoliennes implantées pour éviter ce phénomène aux habitations.

CLIMAT SONORE

Le niveau sonore aux habitations ne peut dépasser l'exigence du MELCCFP de 40 décibels maximum. Des simulations pour évaluer les niveaux sonores seront réalisées pour assurer que le parc éolien respecte ces exigences.

EST-CE QU'UNE ÉOLIENNE EST BRUYANTE ?



eolienmonnoir.com

PROJET ÉOLIEN MONNOIR

BÉNÉFICES DU PROJET

RETOMBÉES ÉCONOMIQUES PENDANT 30 ANS

- Investissement de +250 M\$ dans la région
- + 50 emplois durant la phase de construction (≈ 2 ans)
- + 18 M\$ versés au milieu d'accueil
- Entre 2 et 4 emplois directs pendant 30 ans

MISE EN VALEUR DES RESSOURCES DU TERRITOIRE

- Énergie renouvelable
- Production près des zones de consommation :

- Mariville
- Saint-Césaire
- Saint-Jean-sur-Richelieu
- Farnham

PARTICIPATION À LA TRANSITION ÉNERGÉTIQUE

- Production d'électricité de 315 GWh / an
- Correspond aux valeurs de développement durable de la Coopérative
- Environ 15 000 foyers
- Électrification des transports
- Contribution au Plan pour une économie verte 2030 du Gouvernement du Québec



eolienmonnoir.com

Plan de localisation

Composantes du projet

- Zone d'implantation étudiée
- Zone constructible préliminaire
- Ligne de raccordement convoitée

Composantes environnementales

- Rivière et cours d'eau
- Plan d'eau
- Milieu humide
- Milieu boisé

Composantes sociales

- Limites de MRC
- Limites de municipalité
- Zone non agricole
- Ligne de transport d'énergie

Réseau routier

- Autoroute
- Route nationale
- Route régionale
- Route collectrice ou locale

Sentiers récréatifs

- Sentier de motoneige
- Sentier de Quad (hiver et été)

Établissements récréatifs

- Camping du Domaine du Rêve
- Golf Saint-Césaire

0 0,5 1 km

Date : 2023-05-19

Projection : NAD83 MTM Zone 8

Basemap : Google Satellite

