# Déclaration de conformité déposée au ministre de l'Environnement, de la Lutte contre les changements climatiques, de la Faune et des Parcs

(PARTIE 2) TRAVAUX DE DÉBOISEMENT, DE CONSTRUCTION DES CHEMINS D'ACCÈS, AIRE DE TRAVAIL ET INSTALLATION DE MÂTS DE MESURE DE VENT

HAUTE-CHAUDIÈRE parc éolien

**Nom de l'Initiateur :**
Parc éolien de la Haute-Chaudière Inc.

**Nom du Projet :**
Projet de parc éolien de la Haute-Chaudière

**Lieu de réalisation :**
Frontenac, Audet et Lac-Mégantic dans la MRC du Granit

**Consultant principal :**
Stratégie PEG inc. (« PEG »)

PEG

Date : 11 juillet 2025

# Index de la DC01 – Travaux de déboisement, de construction des chemins d'accès, aire de travail et installation de mâts de mesure de vent

## Partie 1

Première demande de déclaration de conformité

Annexe A – Cartes générale des secteurs visés et plans de localisation géoréférencés détaillés (Travaux de déboisement et civils)

## Partie 2

**Annexe B – Plan d'ingénierie pour construction : Emprises et infrastructures du Projet**

## Partie 3

Annexe B – Plan d'ingénierie pour construction : Emprises et infrastructures du Projet

## Partie 4

Annexe B – Plan d'ingénierie pour construction : Emprises et infrastructures du Projet

## Partie 5

Annexe B – Plan d'ingénierie pour construction : Mât de mesure de vent

## Partie 6

Annexe B – Plan d'ingénierie pour construction : Mât de mesure de vent

## Partie 7

Annexe B – Plan d'ingénierie pour construction : Mât de mesure de vent

## Partie 8

Annexe B – Plan d'ingénierie pour construction : Mât de mesure de vent

## Partie 9

Annexe B – Plan d'ingénierie pour construction : Sous station

## Partie 10

Annexe C – Programme de gestion de l'érosion

Annexe D – Procédure de terrassement

Annexe E – Atlas des travaux de réhabilitation

Annexe F – Programme de surveillance du climat sonore en période de construction

## Partie 11

Annexe G – Plan de mesures d'urgence

Annexe H – Plan de gestion des matières résiduelles (PGMR)

Annexe I – Plan de gestion des déversements et des sols contaminées

Annexe J – Programme de surveillance environnementale

Annexe K – Programme de surveillance des émissions de GES

Annexe L – Programme de gestion des plaintes

Annexe M – Programme de gestion et suivi des EFEE

# Annexe B – Plan d'ingénierie pour construction : Emprises et infrastructures du Projet

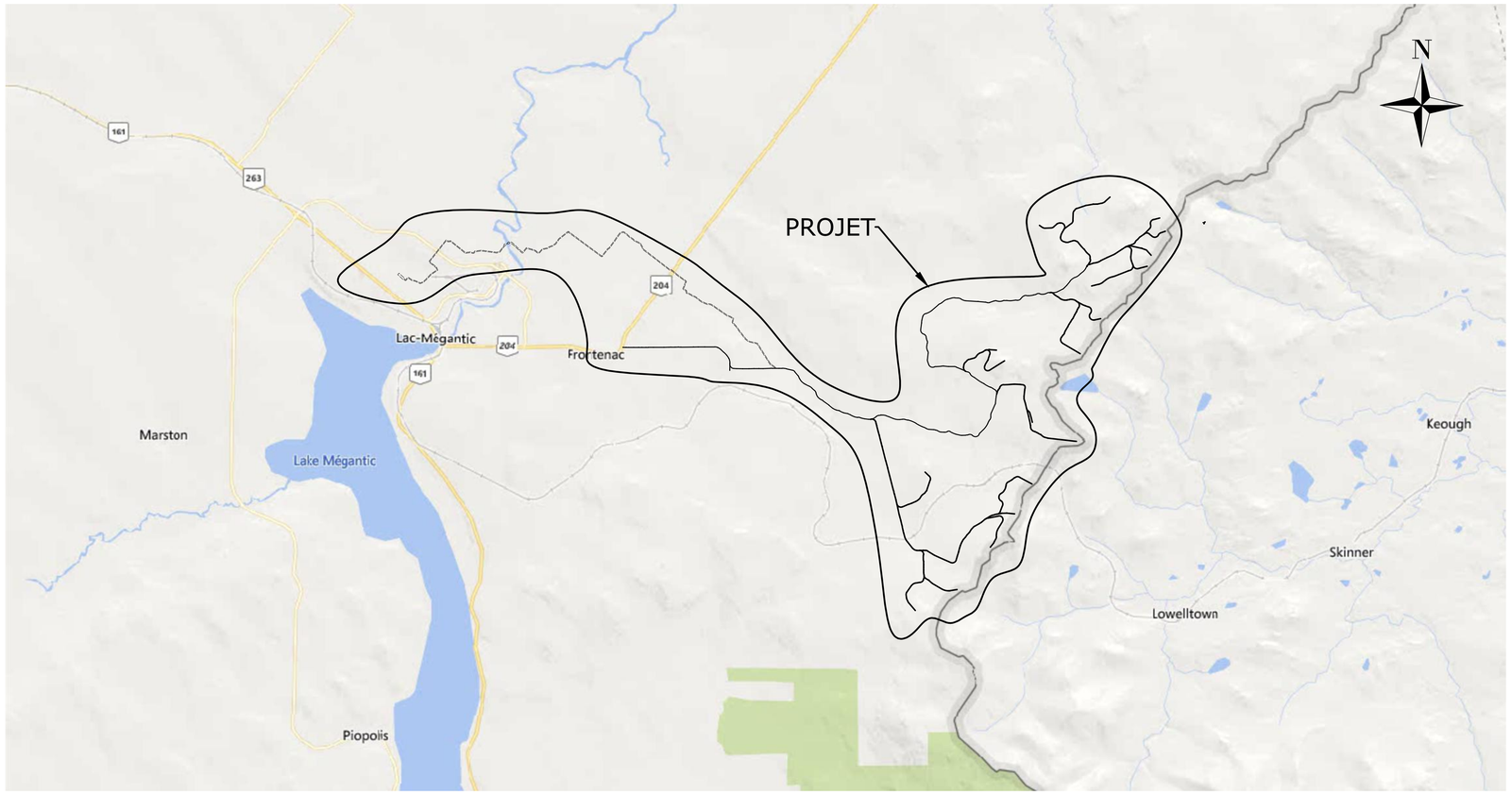


# Construction du parc éolien dans le secteur Haute-Chaudière
# -
# Construction of the wind farm in the Haute-Chaudière sector

| Document | | | | |
|---|---|---|---|---|
| Catégorie / Category | Fichier / File | Provenance / Origin | Date | Exhibit |
| Éolienne / Wind turbine | Eolienne_Lv113c_Rev09_HCH_250326.shp | EDF | 2025-04-11 | F.2 |
| Emprise / Right of way | Emprise_Types_Lv113c_Rev09_HCH_250326.shp | EDF | 2025-04-11 | F.2 |
| Réseau Collecteur / Collector Network | 51606-67-D04-CS01_PE.dwg | TetraTech | 2025-03-26 | D.3.2 |
| Réseau Collecteur / Collector Network | 51606-67-D04-CS04_PD | TetraTech | 2025-04-02 | D.3.2 |
| Autoturn | | Bellemare | - | - |
| Ponceaux / Culverts | HCH_Hypothèses_ponceaux_2025-06-10 | Borea | 2025-06-10 | - |
| Ponceaux emplacement / Culverts location | PONCEAUX_MAJ_WSP_250501.shp | Borea | 2025-05-08 | - |
| Hydrographie / Hydrography | HCH_Hydrographie_Vol6_EIE_241129 | EDF | 2024-11-03 | - |
| Topographie / Topography | 17390_HCH_LacMegantic_EDF_LIDAR | EDF | 2024-03-19 | F.6 |
| Geotechnique / Geotechnical | E.1 - Geotech report - H372291-0000-2A0-230-0001 | EDF | 2024-09-26 | E.1 |
| | Borehole campaign on field whit Elvis Bourdages | Borea | 2024-09-10 | - |
| | Carte des Dépots de surface Gouvernement commenté par / Map of Surface Deposits Government commented by | Borea | 2024-04-03 | - |

Client

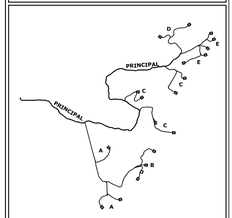


| Rev. | Date | Description |
|---|---|---|
| 01 | 2025–06–20 | Pour autorisation |

ARPENTAGE
Ce document a été préparé par l'équipe d'arpentage



**Projet/Project**

Haute-Chaudière
23.0190

**Titre/Title**

Page Titre
Title Page

Échelle/Scale: N/A

Feuillet/Sheet: 100

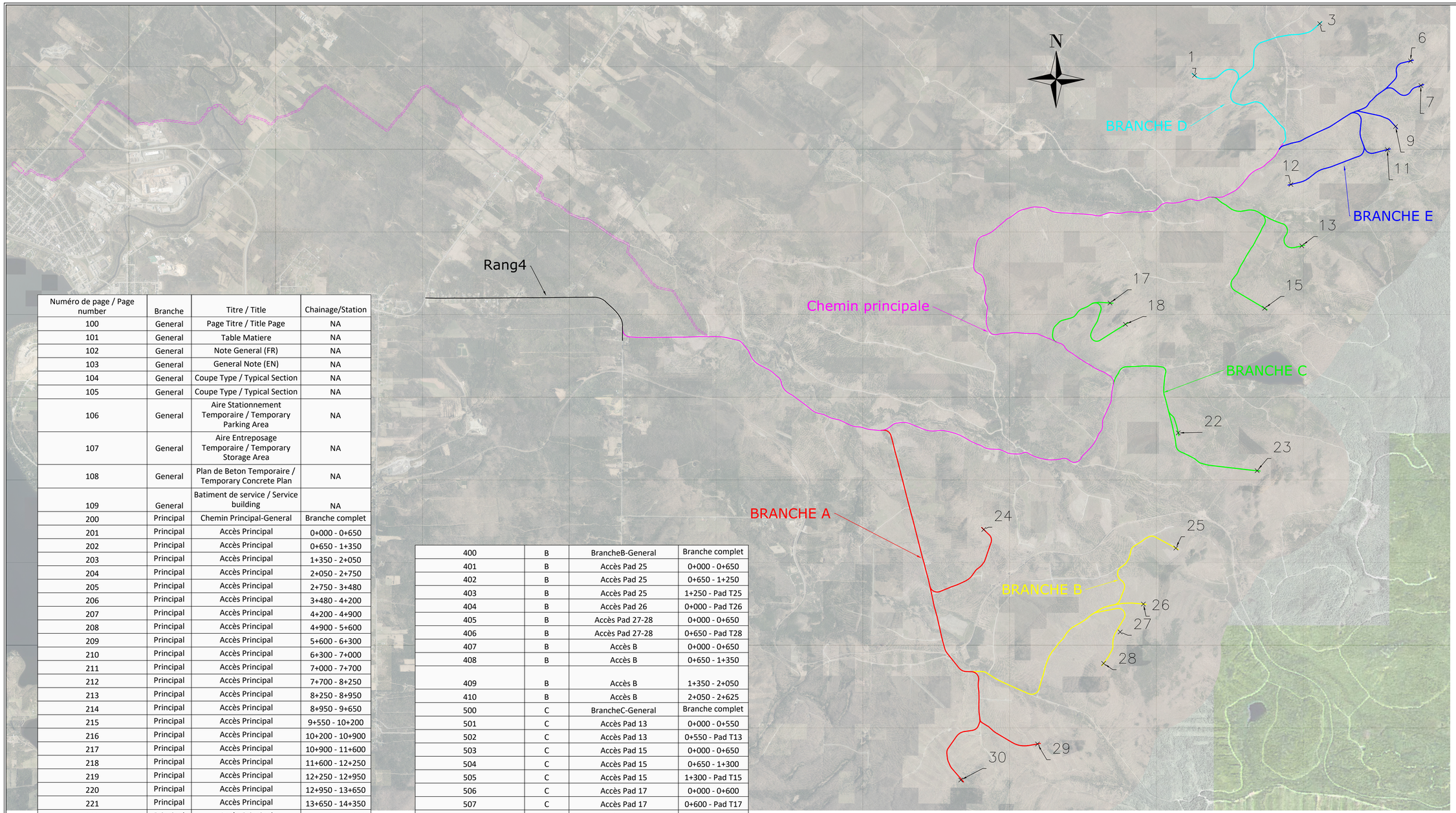


| Numéro de page / Page number | Branche | Titre / Title | Chainage/Station |
|---|---|---|---|
| 100 | General | Page Titre / Title Page | NA |
| 101 | General | Table Matiere | NA |
| 102 | General | Note General (FR) | NA |
| 103 | General | General Note (EN) | NA |
| 104 | General | Coupe Type / Typical Section | NA |
| 105 | General | Coupe Type / Typical Section | NA |
| 106 | General | Aire Stationnement Temporaire / Temporary Parking Area | NA |
| 107 | General | Aire Entreposage Temporaire / Temporary Storage Area | NA |
| 108 | General | Plan de Beton Temporaire / Temporary Concrete Plan | NA |
| 109 | General | Batiment de service / Service building | NA |
| 200 | Principal | Chemin Principal-General | Branche complet |
| 201 | Principal | Accès Principal | 0+000 - 0+650 |
| 202 | Principal | Accès Principal | 0+650 - 1+350 |
| 203 | Principal | Accès Principal | 1+350 - 2+050 |
| 204 | Principal | Accès Principal | 2+050 - 2+750 |
| 205 | Principal | Accès Principal | 2+750 - 3+480 |
| 206 | Principal | Accès Principal | 3+480 - 4+200 |
| 207 | Principal | Accès Principal | 4+200 - 4+900 |
| 208 | Principal | Accès Principal | 4+900 - 5+600 |
| 209 | Principal | Accès Principal | 5+600 - 6+300 |
| 210 | Principal | Accès Principal | 6+300 - 7+000 |
| 211 | Principal | Accès Principal | 7+000 - 7+700 |
| 212 | Principal | Accès Principal | 7+700 - 8+250 |
| 213 | Principal | Accès Principal | 8+250 - 8+950 |
| 214 | Principal | Accès Principal | 8+950 - 9+650 |
| 215 | Principal | Accès Principal | 9+550 - 10+200 |
| 216 | Principal | Accès Principal | 10+200 - 10+900 |
| 217 | Principal | Accès Principal | 10+900 - 11+600 |
| 218 | Principal | Accès Principal | 11+600 - 12+250 |
| 219 | Principal | Accès Principal | 12+250 - 12+950 |
| 220 | Principal | Accès Principal | 12+950 - 13+650 |
| 221 | Principal | Accès Principal | 13+650 - 14+350 |
| 222 | Principal | Accès Principal | 14+350 - 15+050 |
| 223 | Principal | Accès Principal | 15+050 - 15+550 |
| 224 | Principal | Accès Principal | 15+550 - 15+850 |
| 300 | A | BrancheA-General | Branche complet |
| 301 | A | Accès Pad 24 | 0+000 - 0+650 |
| 302 | A | Accès Pad 24 | 0+650 - 1+300 |
| 303 | A | Accès Pad 24 | 1+300 - Pad T24 |
| 304 | A | Accès Pad 29 | 0+000 - 0+600 |
| 305 | A | Accès Pad 29 | 0+600 - Pad T29 |
| 306 | A | Accès Pad 30 | 0+000 - 0+650 |
| 307 | A | Accès Pad 30 | 0+650 - Pad T30 |
| 308 | A | Accès A | 0+000 - 0+650 |
| 309 | A | Accès A | 0+650 - 1+350 |
| 310 | A | Accès A | 1+350 - 2+050 |
| 311 | A | Accès A | 2+050 + 2+750 |
| 312 | A | Accès A | 2+750 - 3+450 |
| 313 | A | Accès A | 3+450 - 4+150 |
| 314 | A | Accès A | 4+150 - 4+500 |
| 315 | A | Meteo T24 | 0+000 - 0+500 |

| | | | |
|---|---|---|---|
| 400 | B | BrancheB-General | Branche complet |
| 401 | B | Accès Pad 25 | 0+000 - 0+650 |
| 402 | B | Accès Pad 25 | 0+650 - 1+250 |
| 403 | B | Accès Pad 25 | 1+250 - Pad T25 |
| 404 | B | Accès Pad 26 | 0+000 - Pad T26 |
| 405 | B | Accès Pad 27-28 | 0+000 - 0+650 |
| 406 | B | Accès Pad 27-28 | 0+650 - Pad T28 |
| 407 | B | Accès B | 0+000 - 0+650 |
| 408 | B | Accès B | 0+650 - 1+350 |
| 409 | B | Accès B | 1+350 - 2+050 |
| 410 | B | Accès B | 2+050 - 2+625 |
| 500 | C | BrancheC-General | Branche complet |
| 501 | C | Accès Pad 13 | 0+000 - 0+550 |
| 502 | C | Accès Pad 13 | 0+550 - Pad T13 |
| 503 | C | Accès Pad 15 | 0+000 - 0+650 |
| 504 | C | Accès Pad 15 | 0+650 - 1+300 |
| 505 | C | Accès Pad 15 | 1+300 - Pad T15 |
| 506 | C | Accès Pad 17 | 0+000 - 0+600 |
| 507 | C | Accès Pad 17 | 0+600 - Pad T17 |
| 508 | C | Accès Pad 18 | 0+000 - 0+650 |
| 509 | C | Accès Pad 18 | 0+650 - Pad T18 |
| 510 | C | Accès Pad 22 | 0+000 - Pad T22 |
| 511 | C | Accès Pad 23 | 0+000 - 0+650 |
| 512 | C | Accès Pad 23 | 0+650 - 1+250 |
| 513 | C | Accès Pad 23 | 1+250 - Pad T23 |
| 514 | C | Accès C (A) | 0+000 - 0+650 |
| 515 | C | Accès C (A) | 0+650 - 1+350 |
| 516 | C | Accès C (B) | 0+000 - 0+500 |
| 517 | C | Accès C (B) | 0+500 - 0+750 |
| 518 | C | Meteo T17 | 0+000 - 0+150 |
| 600 | D | BrancheD-General | Branche complet |
| 601 | D | Accès D | 0+000 - 0+600 |
| 602 | D | Accès D | 0+600 - 0+950 |
| 603 | D | Accès Pad 1 | 0+000 - 0+650 |
| 604 | D | Accès Pad 1 | 0+650 - Pad T1 |
| 605 | D | Accès Pad 3 | 0+000 - 0+650 |
| 606 | D | Accès Pad 3 | 0+650 - 1+250 |
| 607 | D | Accès Pad 3 | 1+250 - Pad T3 |

| | | | |
|---|---|---|---|
| 700 | E | BrancheE-General | Branche complet |
| 701 | E | Accès Pad 6 | 0+000 - Pad T6 |
| 702 | E | Accès Pad 7 | 0+000 - Pad T7 |
| 703 | E | Accès Pad 9 | 0+000 - Pad T9 |
| 704 | E | Accès Pad 11 | 0+000 - 0+550 |
| 705 | E | Accès Pad 11 | 0+550 - Pad T11 |
| 706 | E | Accès Pad 12 | 0+000 - 0+600 |
| 707 | E | Accès Pad 12 | 0+600 - Pad T11 |
| 708 | E | Accès E | 0+000 - 0+650 |
| 709 | E | Accès E | 0+650 - 1+250 |
| 710 | E | Accès E | 1+250 - 1+650 |
| 800 | Rang4 | Rang4-General | Branche complet |
| 801 | Rang4 | Intersection Rte204/Rang4 | 0+000 - 0+650 |
| 802 | Rang4 | Rang4 | 0+650 - 1+400 |

**Client**

EDF energies nouvelles

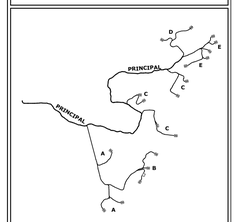


| Rev. | Date | Description |
|---|---|---|
| 03 | 2025–06–20 | Pour autorisation |
| 02 | 2025–04–16 | ECI 60% |
| 01 | 2024–08–16 | ECI 30% |

borea

ARPENTAGE
Ce document a été préparé par l'équipe d'arpentage



POMERLEAU

**Projet/Project**

Haute-Chaudière

23.0190

**Titre/Title**

Table des matières

Tabel of contents

Échelle/Scale: N/A

Feuillet/Sheet: 101

## Système de coordonnée

Les données sont basées sur le datum horizontal Nad83 CSRS avec le datum vertical CGVD2013 (géoide CGG2013). La projection utilisée pour le projet est MTM zone 7.

## Routes/Pads

L'élévation, la position des routes et pad montrer aux plans devront être validé et ajusté avec les conditions chantier afin d'optimiser la volumétrie.
Les pentes et profil des routes seront construites selon la procédure de terrassement de LER, les méthodes de constructions et les recommandations de l'ingénieur géotechnique.

Les critères de conception de la géométrie des routes et pads sont les suivants:

Route régulière:
- Largeur de chemin 7m sauf indication contraire
- Utilisation de la route existante le plus possible en rélargissant celle-ci au besoin.
- Dans une situation de rélargissement de la route existante, seulement le talus ou fossé du côté du rélargissement sera fait
- Rayon de route idéal 100m
- Pente 12% maximum
- Une valeur K 10 pour les courbes verticales
- Aucun décapage si la route est 1.2m plus haute que le terrain existant

Route pour déplacement de grue:
- Largeur de chemin 13m sauf indication contraire
- Rayon de route idéal 100m
- Pente 12% maximum
- Une valeur K 10 pour les courbes verticales
- Aucun décapage si la route est 1.2m plus haute que le terrain existant

Pad:
- Largeur de 85m sauf indication contraire
- Longeur de 100m sauf indication contraire
- La pente de conception idéale est de 2%
- Les aires de montages de grues sont de 17m x 150m sauf indication contraire
- Aucun décapage si le pad est 1.2m plus haut que le terrain existant

## Ponceaux

L'élévation, la position et l'orientation des ponceaux montrer aux plans devront être validé avec les conditions chantier.
Les ponceaux devront être validés par une firme environnementale.
La grosseur des ponceaux de drainage devront être ajustée en chantier par le responsable d'environnement selon les normes et règles en vigueur du RADF ainsi que les ligne directrice MPO.

## Environnement

L'emplacement et la nécessité des dispositifs de protection environnementaux seront décidés en chantier par le responsable d'environnement présent.

INGÉNIEUR - PROFESSIONAL ENGINEER
Derek Picard
5064458
QUÉBEC

Notes: Les coupes types ont été utilisées pour déterminer les emprises seulement. Les coupes types de construction et les calculs d'ingénierie seront déterminée par une firme d'ingénierie compétente.

**Client**

EDF energies nouvelles

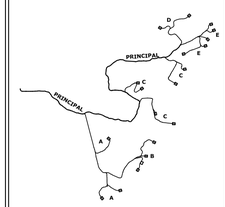


| Rev. | Date | Description |
|---|---|---|
| | | |
| | | |
| | | |
| | | |
| 02 | 2025–06–20 | Pour autorisation |
| 01 | 2025–04–16 | ECI 60% |

borea

ARPENTAGE
Ce document a été préparé par l'équipe d'arpentage



POMERLEAU

**Projet/Project**

Haute-Chaudière
23.0190

**Titre/Title**

Notes générales
General notes

Échelle/Scale: N/A

Feuillet/Sheet: 102

## Coordinate System

The data are based on the horizontal datum Nad83 CSRS with the vertical datum CGVD2013 (geoid CGG2013).
The projection used for the project is MTM zone 7.

## Roads/Pads

The elevation and position of the roads and pad shown on the plans must be validated and adjusted to site conditions to optimize the volume.
The slopes and profiles of the roads will be constructed according to LER's earthworks procedure, construction methods, and the geotechnical engineer's recommendations.

The design criteria for the geometry of roads and pads are as follows:

Regular Road:
- Path width 7m unless otherwise indicated
- Use the existing road as much as possible, widening it as needed. In the case of widening an existing road, only the embankment or ditch on the widening side will be created.
- Ideal road radius: 100m
- Maximum gradient: 12%
- A ''K'' value of 10 for vertical curves
- No stripping if the road is 1.2m higher than the existing ground

Road for crane movement:
- Path width: 13m unless otherwise stated
- Ideal road radius: 100m
- Maximum gradient: 12%
- A ''K'' value of 10 for vertical curves
- No stripping if the road is 1.2m higher than the existing ground

Pad:
- Width: 85m unless otherwise stated
- Length: 100m unless otherwise stated
- The ideal design gradient is 2%
- Crane assembly areas are 17m x 150m unless otherwise stated
- No stripping if the pad is 1.2m higher than the existing ground

## Culverts

The elevation, position, and orientation of the culverts shown on the plans must be validated based on site conditions.
Culverts must be validated by an environmental firm.
The size of the drainage culverts must be adjusted on site by the environmental manager according to the RADF standards and rules in force as well as the MPO guidelines.

## Environment

The location and need for environmental protection devices will be decided on site by the environmental manager present.

INGÉNIEUR - PROFESSIONAL ENGINEER
Derek Picard
5064458
QUÉBEC

Notes: Les coupes types ont été utilisées pour déterminer les emprises seulement. Les coupes types de construction et les calculs d'ingénierie seront déterminée par une firme d'ingénierie compétente.

**Client**

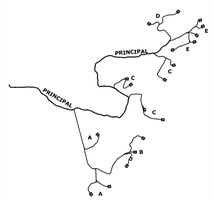


| Rev. | Date | Description |
|---|---|---|
| | | |
| | | |
| | | |
| | | |
| 02 | 2025–06–20 | Pour autorisation |
| 01 | 2025–04–16 | ECI 60% |

ARPENTAGE
Ce document a été préparé par l'équipe d'arpentage



**Projet/Project**

Haute-Chaudière
23.0190

**Titre/Title**

Notes générales
General notes

Échelle/Scale: N/A

Feuillet/Sheet: 103

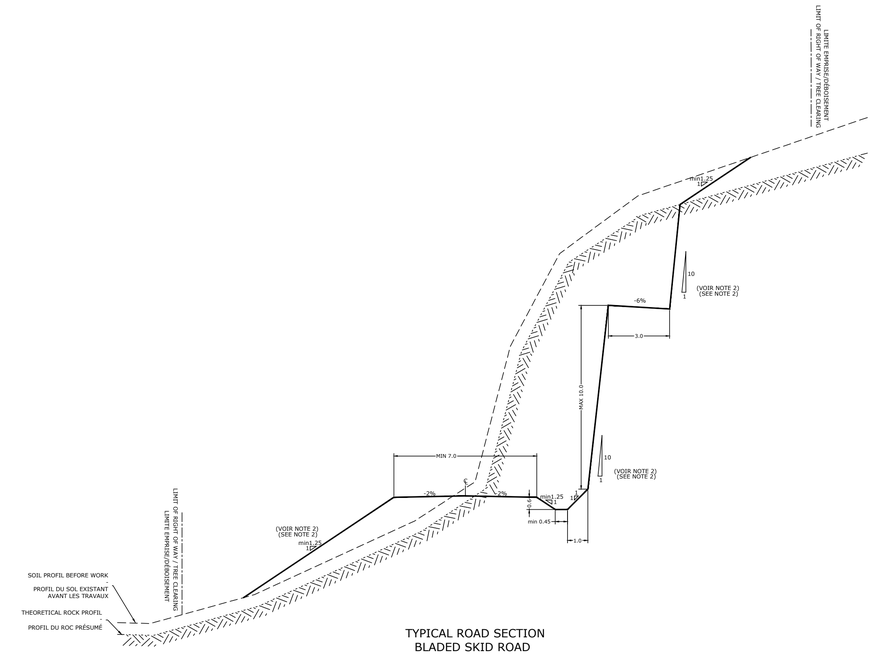


TYPICAL ROAD SECTION
BLADED SKID ROAD
-
COUPE TYPE CHEMIN
CÔTOYAGE
SCALE/ÉCHELLE 1:100

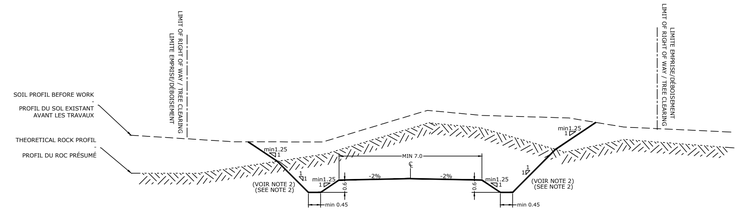


TYPICAL ROAD SECTION
ROCK CUT
-
COUPE TYPE CHEMIN
DEBLAI ROC
SCALE/ÉCHELLE 1:100

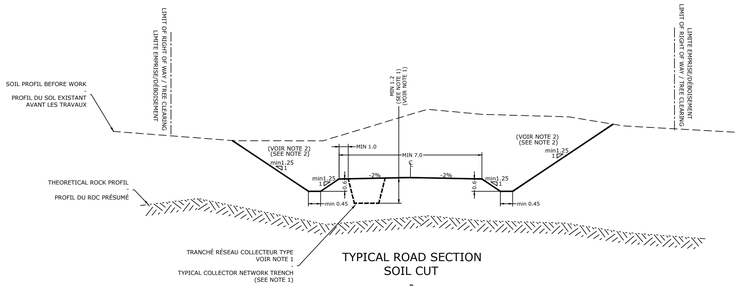


TYPICAL ROAD SECTION
SOIL CUT
-
COUPE TYPE CHEMIN
DEBLAI 2E CLASSE
SCALE/ÉCHELLE 1:100

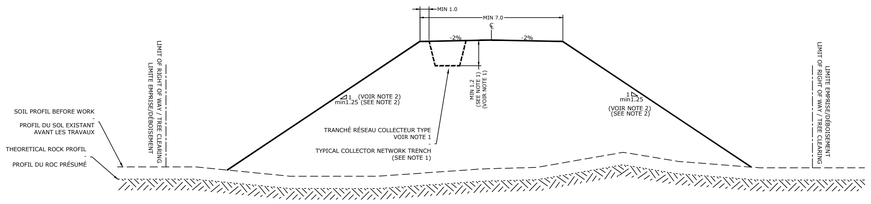


TYPICAL ROAD SECTION
FILL
-
COUPE TYPE CHEMIN
REMBLAI
SCALE/ÉCHELLE 1:100

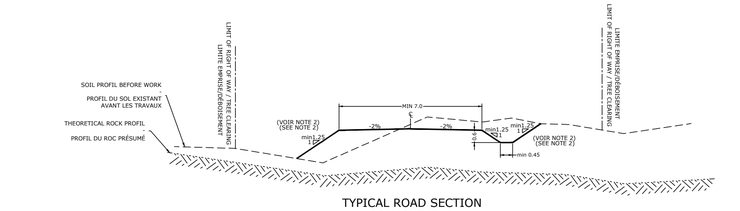


TYPICAL ROAD SECTION
SOIL CUT/FILL
-
COUPE TYPE CHEMIN
DEBLAI /REMBLAI
SCALE/ÉCHELLE 1:100

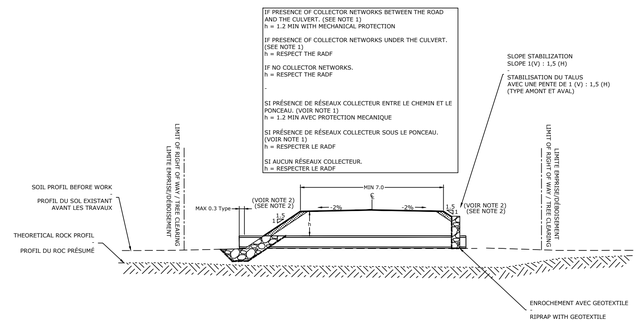


TYPICAL ROAD SECTION
WATERCOURSE - CULVERT
-
COUPE TYPE CHEMIN
TRAVERSE DE COURS D'EAU - PONCEAU
SCALE/ÉCHELLE 1:100

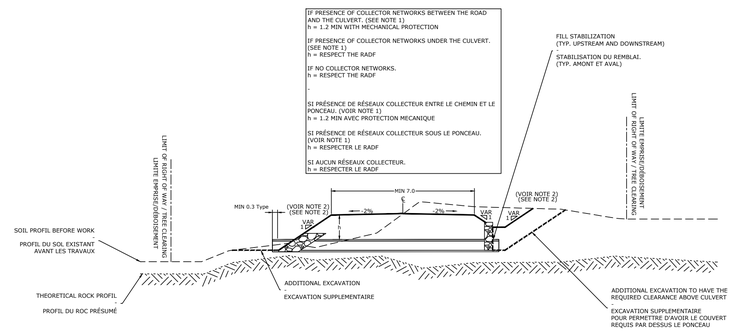


TYPICAL ROAD SECTION
DRAINAGE CULVERT
-
COUPE TYPE CHEMIN
PONCEAU DE DRAINAGE / 20M
SCALE/ÉCHELLE 1:100

NOTE

1: TOUJOURS SE RÉFÉRER AUX COUPES TYPES DU RESEAU COLLECTEUR
2: PENTE POUR INFORMATION SEULEMENT, DOIT ÊTRE CONFIRMÉ PAR L'INGÉNIEUR GÉOTECHNIQUE AU CHANTIER.

1: ALWAYS REFER TO THE TYPICAL SECTIONS OF THE COLLECTOR NETWORK
2: SLOPE FOR INFORMATION ONLY, MUST BE CONFIRMED BY THE GEOTECHNICAL ENGINEER ON SITE.

**Client**

EDF energies nouvelles

| Rev. | Date | Description |
|---|---|---|
| | | |
| | | |
| 01 | 2025–06–20 | Pour autorisation |
| AA | 2025–05–07 | ECI 60% |
| AA | 2025–04–16 | ECI 60% |
| AA | 2024–08–27 | ECI 30% |

borea

ARPENTAGE
Ce document a été préparé par l'équipe d'arpentage



POMERLEAU

**Projet/Project**

Parc éolien / Wind project

23.0190

**Titre/Title**

Coupe type chemin

Typical cut path

Échelle/Scale: 1:150

Feuillet/Sheet: 104

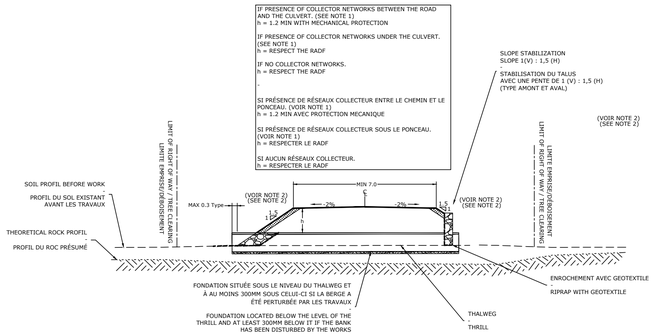


TYPICAL ROAD SECTION
WATERCOURSE - ARK
-
COUPE TYPE CHEMIN
TRAVERSE DE COURS D'EAU - ARCHE

SCALE/ÉCHELLE 1:100

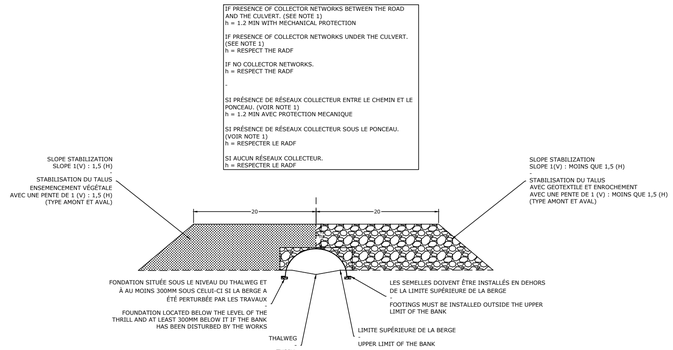


TYPICAL ARK SECTION
WATERCOURSE
-
COUPE TYPE ARCHE
TRAVERSE DE COURS D'EAU

SCALE/ÉCHELLE 1:100

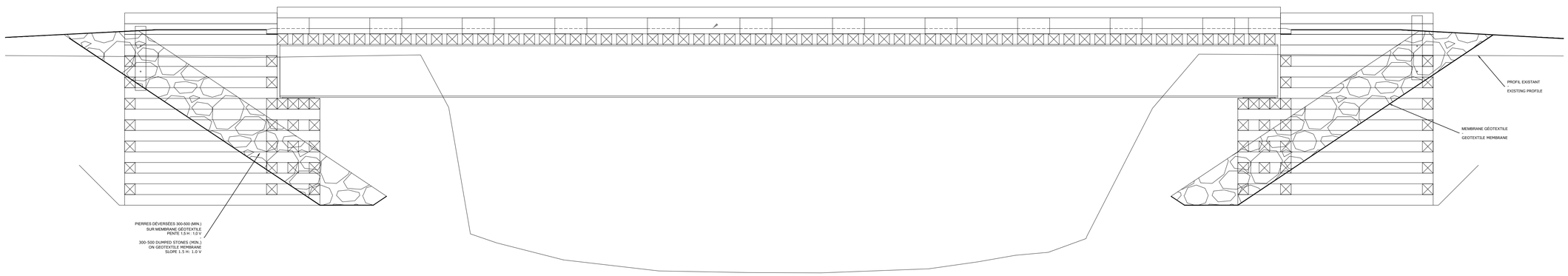


BRIDGE-TYPE SECTION
BASIC PLAN
-
COUPE TYPE PONT
PLAN DE PRINCIPE

SCALE/ÉCHELLE: NA

NOTE

1: TOUJOURS SE RÉFÉRER AUX COUPES TYPES DU RESEAU COLLECTEUR
2: PENTE POUR INFORMATION SEULEMENT, DOIT ÊTRE CONFIRMÉ PAR L'INGÉNIEUR GÉOTECHNIQUE AU CHANTIER.

-

1: ALWAYS REFER TO THE TYPICAL SECTIONS OF THE COLLECTOR NETWORK
2: SLOPE FOR INFORMATION ONLY, MUST BE CONFIRMED BY THE GEOTECHNICAL ENGINEER ON SITE.

**Client**

EDF energies nouvelles

| Rev. | Date | Description |
|---|---|---|
| | | |
| | | |
| 01 | 2025–06–20 | Pour autorisation |
| AA | 2025–05–07 | ECI 60% |
| AA | 2025–04–16 | ECI 60% |
| AA | 2024–08–27 | ECI 30% |

borea

ARPENTAGE
Ce document a été préparé par l'équipe d'arpentage



POMERLEAU

**Projet/Project**

Parc éolien / Wind project

23.0190

**Titre/Title**

Coupe type chemin

Typical cut path

Échelle/Scale: 1:150

Feuillet/Sheet: 105

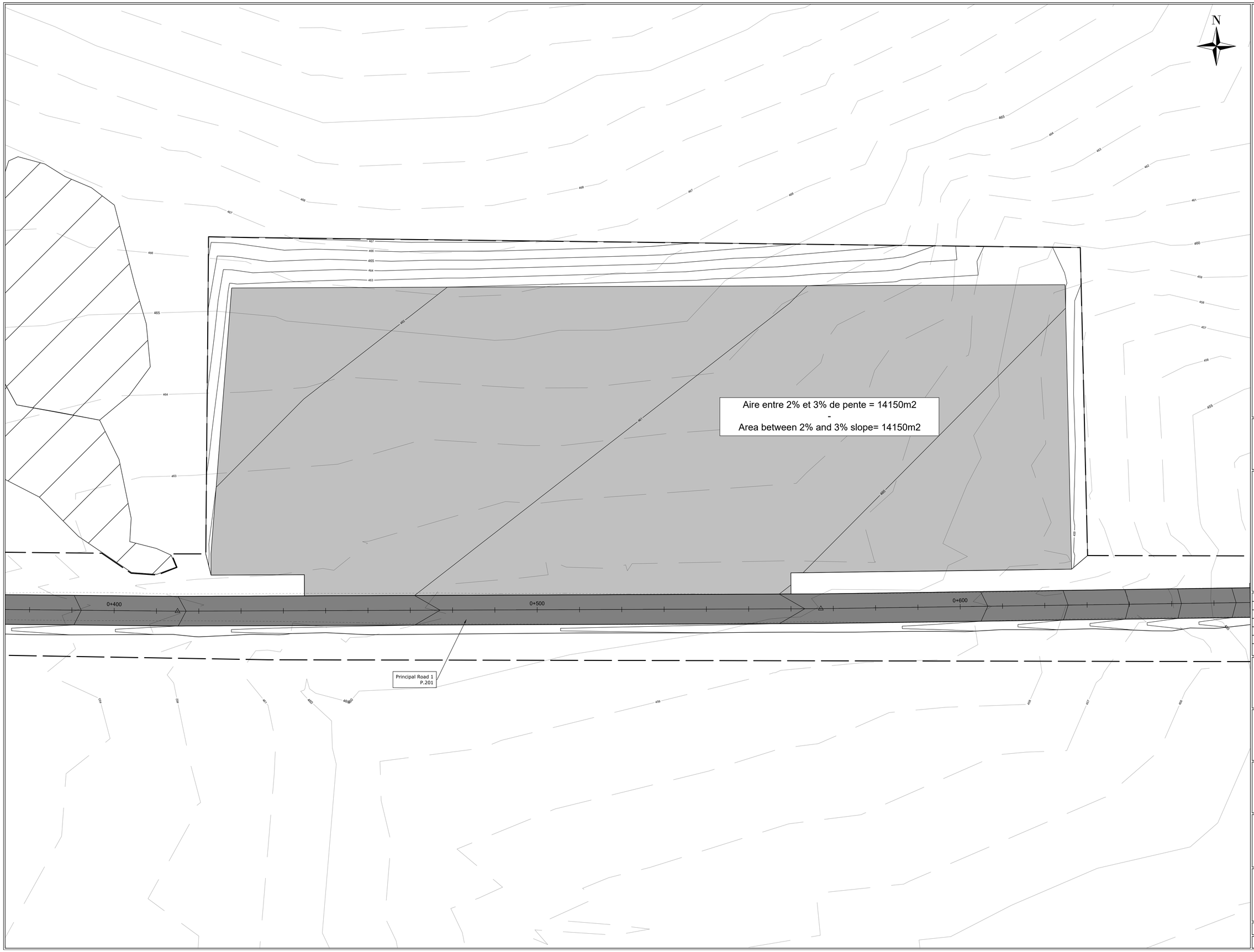


## Légende

### Plan

Bord chemin exixtant/Existing road edge

Ponceau existant/Existing culvert

Milieu humide/Wet land

Ruisseau/Stream

Chemin proposé/Proposed path

Emprise proposée/Proposed right-of-way

Ponceau proposé/Proposed culvert

Détail des ponceaux/Detail of the culverts

Numéro de traverse/Crossing number

TA000-Ponc1200

Type de ponceau/Culvert type — Dimension/Size

### Profil

Terrain naturel/Original ground

Roc/Rock

Chemin Projeté/Projected Path

### Pad

Limite Pad/Limit Pad

Crane Pad

**Client**

eDF energies nouvelles

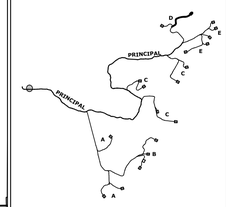


| Rev. | Date | Description |
|---|---|---|
| 02 | 2025-06-20 | Pour autorisation |
| 01 | 2024-04-16 | ECI 60% |

borea

ARPENTAGE
Ce document a été préparé par l'équipe d'arpentage



POMERLEAU

**Projet/Project**

Haute-Chaudière
23.0190

**Titre/Title**

Aire de stationnement temporaire
Temporary parking area

Échelle/Scale: 1:400

Feuillet/Sheet: 106

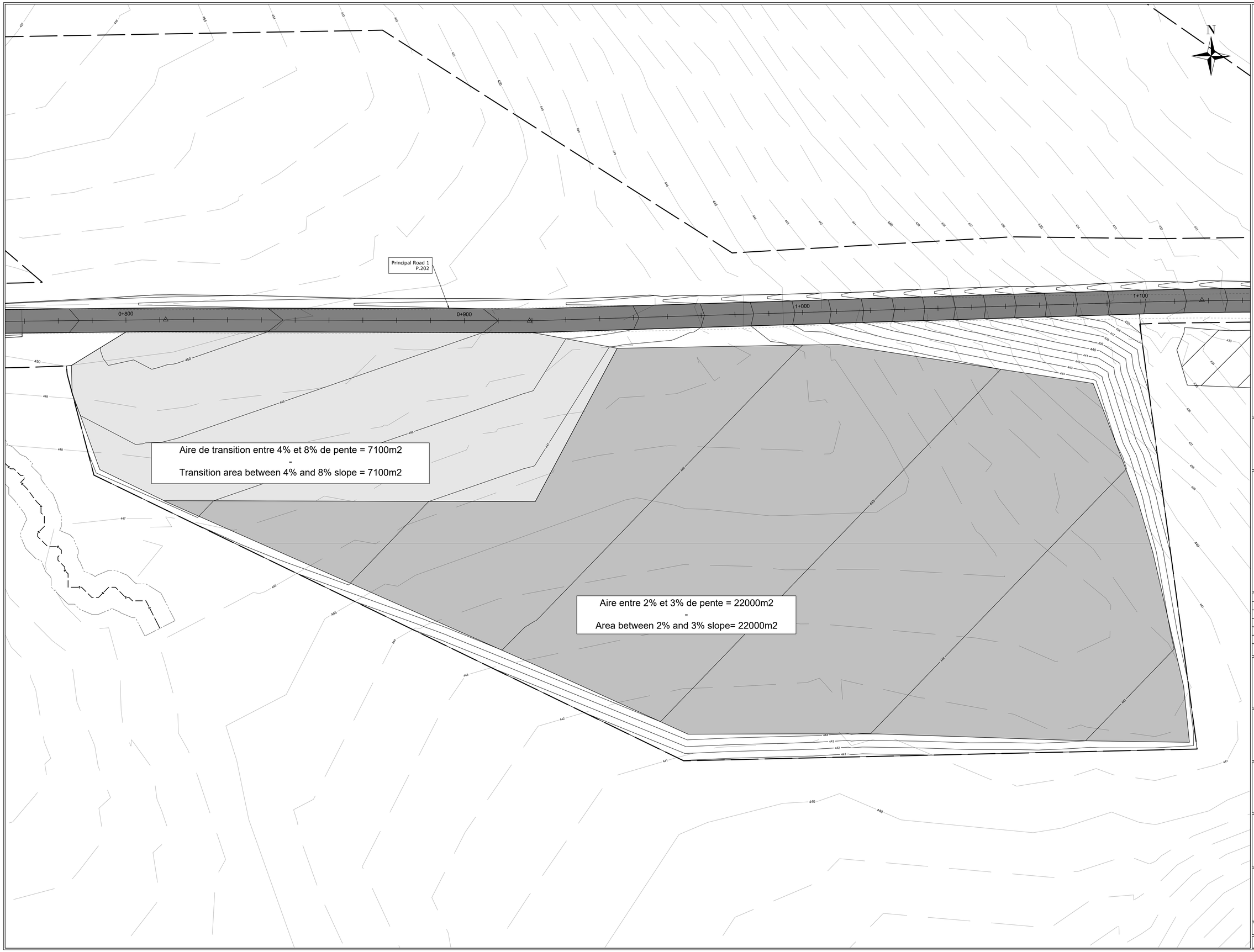


## Légende

### Plan

Bord chemin exixtant/Existing road edge

Ponceau existant/Existing culvert

Milieu humide/Wet land

Ruisseau/Stream

Chemin proposé/Proposed path

Emprise proposée/Proposed right-of-way

Ponceau proposé/Proposed culvert

Détail des ponceaux/Detail of the culverts

Numéro de traverse/Crossing number

TA000-Ponc1200

Type de ponceau/Culvert type — Dimension/Size

### Profil

Terrain naturel/Original ground

Roc/Rock

Chemin Projeté/Projected Path

### Pad

Limite Pad/Limit Pad

Crane Pad

**Client**

eDF energies nouvelles

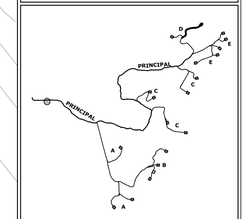


| Rev. | Date | Description |
|---|---|---|
| 02 | 2025-06-20 | Pour autorisation |
| 01 | 2024-04-16 | ECI 60% |

borea

ARPENTAGE
Ce document a été préparé par l'équipe d'arpentage



POMERLEAU

**Projet/Project**

Haute-Chaudière

23.0190

**Titre/Title**

Aire d'entreposage temporaire

Temporary storage area

Échelle/Scale: 1:500

Feuillet/Sheet: 107


## Légende

### Plan

Bord chemin exixtant/Existing road edge

Ponceau existant/Existing culvert

Milieu humide/Wet land

Ruisseau/Stream

Chemin proposé/Proposed path

Emprise proposée/Proposed right-of-way

Ponceau proposé/Proposed culvert

Détail des ponceaux/Detail of the culverts

Numéro de traverse/Crossing number

TA000-Ponc1200

Type de ponceau/Culvert type — Dimension/Size

### Profil

Terrain naturel/Original ground

Roc/Rock

Chemin Projeté/Projected Path

### Pad

Limite Pad/Limit Pad

Crane Pad

**Client**

eDF energies nouvelles

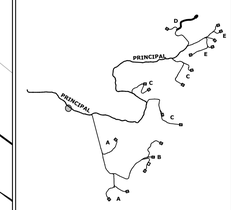


| Rev. | Date | Description |
|---|---|---|
| | | |
| | | |
| | | |
| | | |
| 02 | 2025-06-20 | Pour autorisation |
| 01 | 2024-04-16 | ECI 60% |

borea

ARPENTAGE
Ce document a été préparé par l'équipe d'arpentage



POMERLEAU

**Projet/Project**

Haute-Chaudière

23.0190

**Titre/Title**

Plan de béton temporaire

Temporary concrete plan

Échelle/Scale: 1:400

Feuillet/Sheet: 108

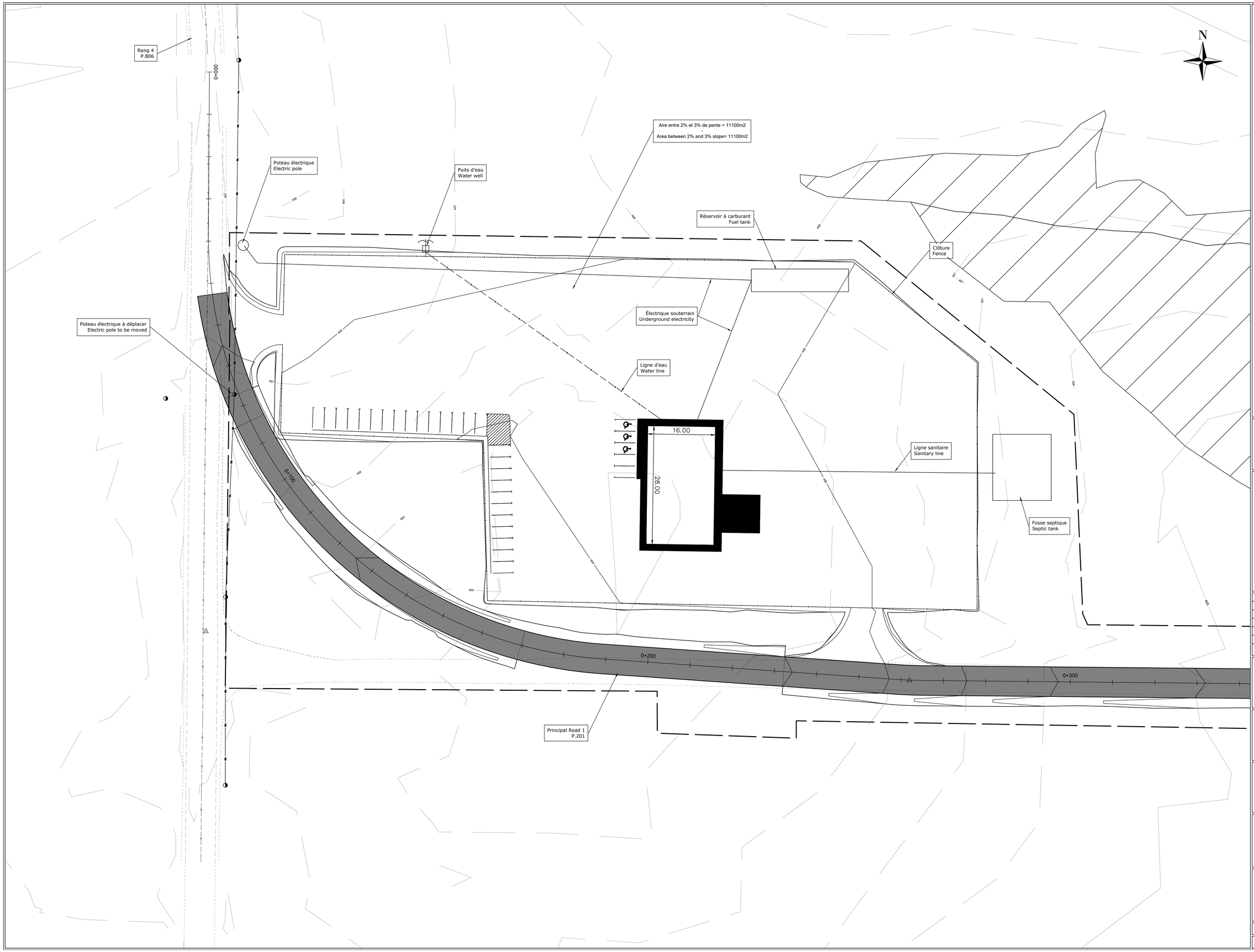


## Légende

### Plan

Bord chemin exixtant/Existing road edge

Ponceau existant/Existing culvert

Milieu humide/Wet land

Ruisseau/Stream

Chemin proposé/Proposed path

Emprise proposée/Proposed right-of-way

Ponceau proposé/Proposed culvert

Détail des ponceaux/Detail of the culverts

Numéro de traverse/Crossing number

TA000-Ponc1200

Type de ponceau/Culvert type — Dimension/Size

### Profil

Terrain naturel/Original ground

Roc/Rock

Chemin Projeté/Projected Path

### Pad

Limite Pad/Limit Pad

Crane Pad

**Client**

EDF energies nouvelles

| Rev. | Date | Description |
|---|---|---|
| 02 | 2025-06-20 | Pour autorisation |
| 01 | 2024-04-16 | ECI 60% |

borea

ARPENTAGE
Ce document a été préparé par l'équipe d'arpentage



POMERLEAU

**Projet/Project**

Haute-Chaudière

23.0190

**Titre/Title**

Batiment de service

Service building

Échelle/Scale: 1:400

Feuillet/Sheet: 109

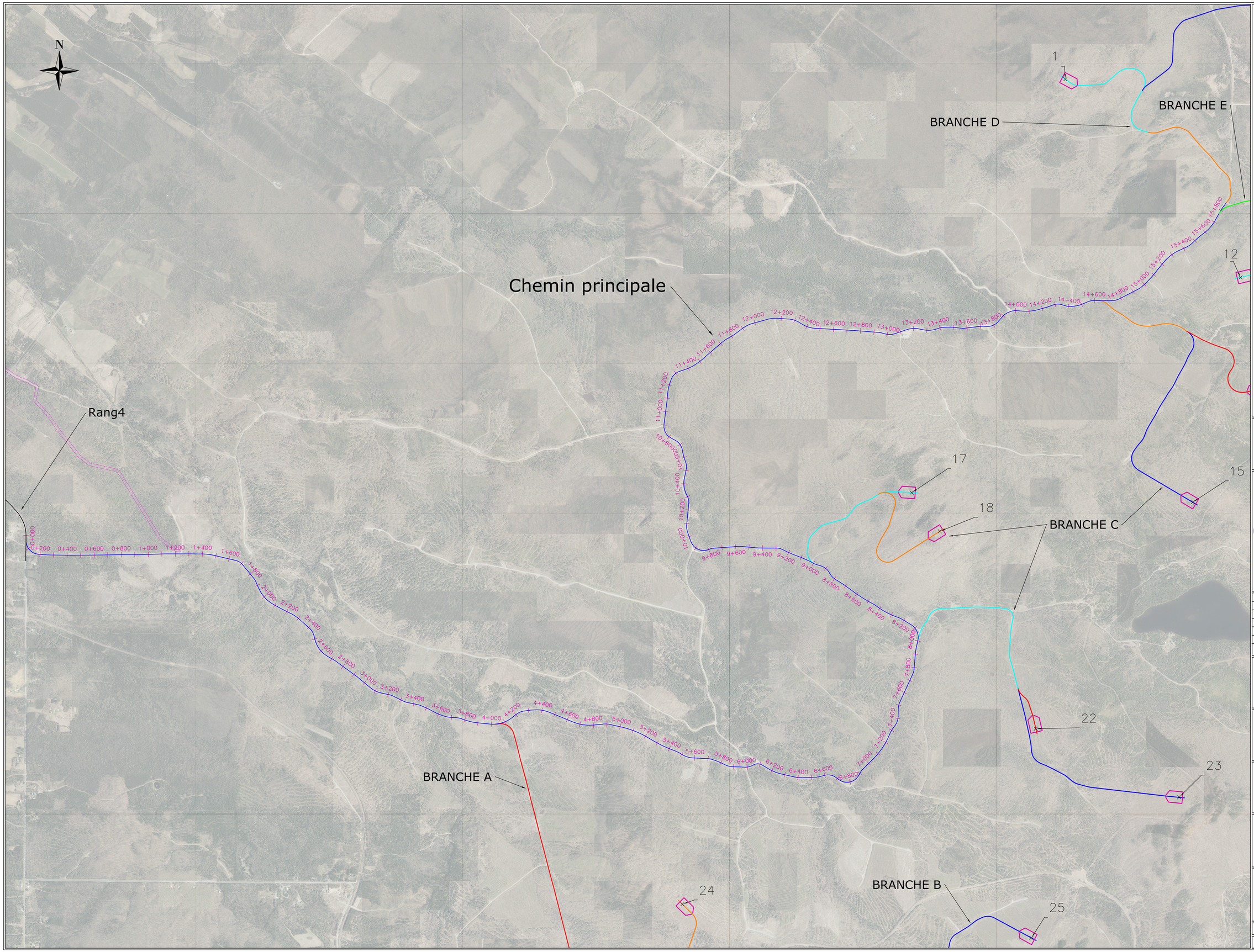


Client

EDF energies nouvelles

| Rev. | Date | Description |
|---|---|---|
| 03 | 2025–06–20 | Pour autorisation |
| 02 | 2025–04–16 | ECI 60% |
| 01 | 2024–11–12 | ECI 30% |

borea

ARPENTAGE
Ce document a été préparé par l'équipe d'arpentage


• L'ÉQUIPE CHANTIER ET/OU LE FABRICANT SONT RESPONSABLES DE SIGNALER TOUTE INCOHÉRENCE AUX PLANS AINSI QUE DE VÉRIFIER TOUTES LES DIMENSIONS ET LES CONDITIONS EXISTANTES POUVANT AFFECTER LES TRAVAUX DÉCRITS.

POMERLEAU

**Projet/Project**

Haute-Chaudière
23.0190

**Titre/Title**

Plan general
Chemin Principale / Main Road

Échelle/Scale: N/A

Feuillet/Sheet: 200

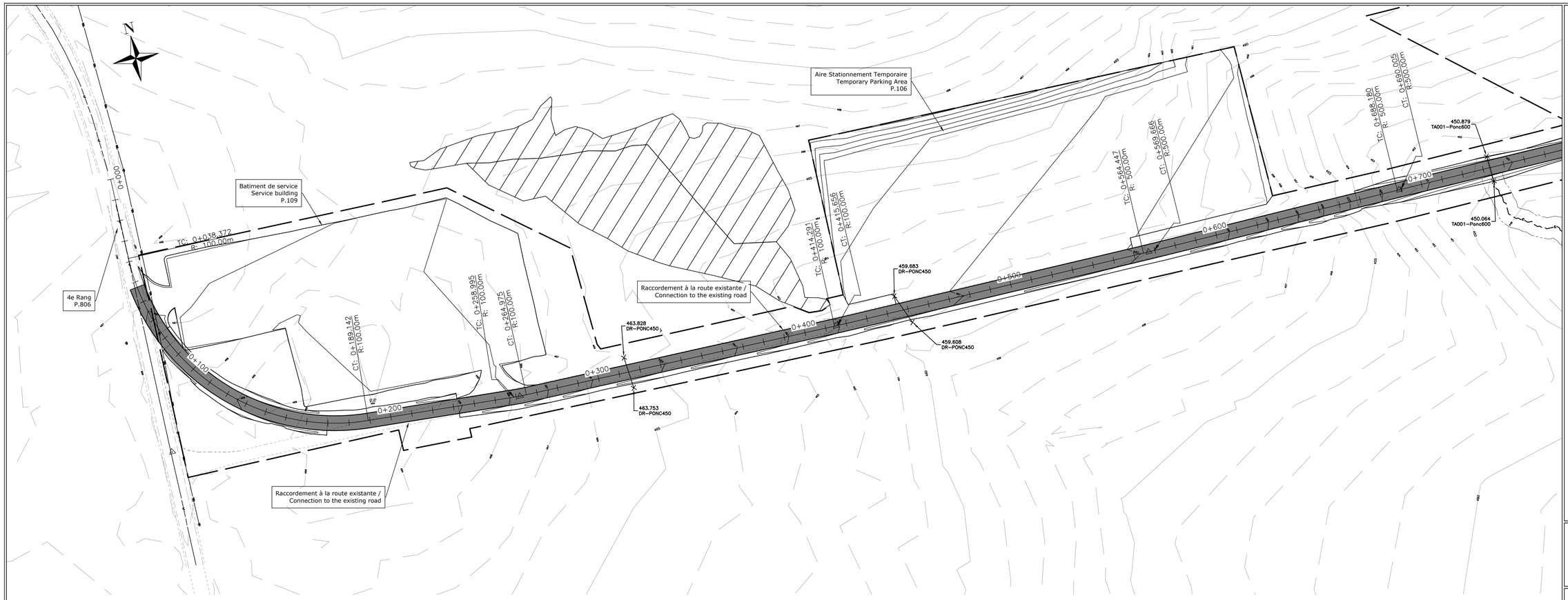


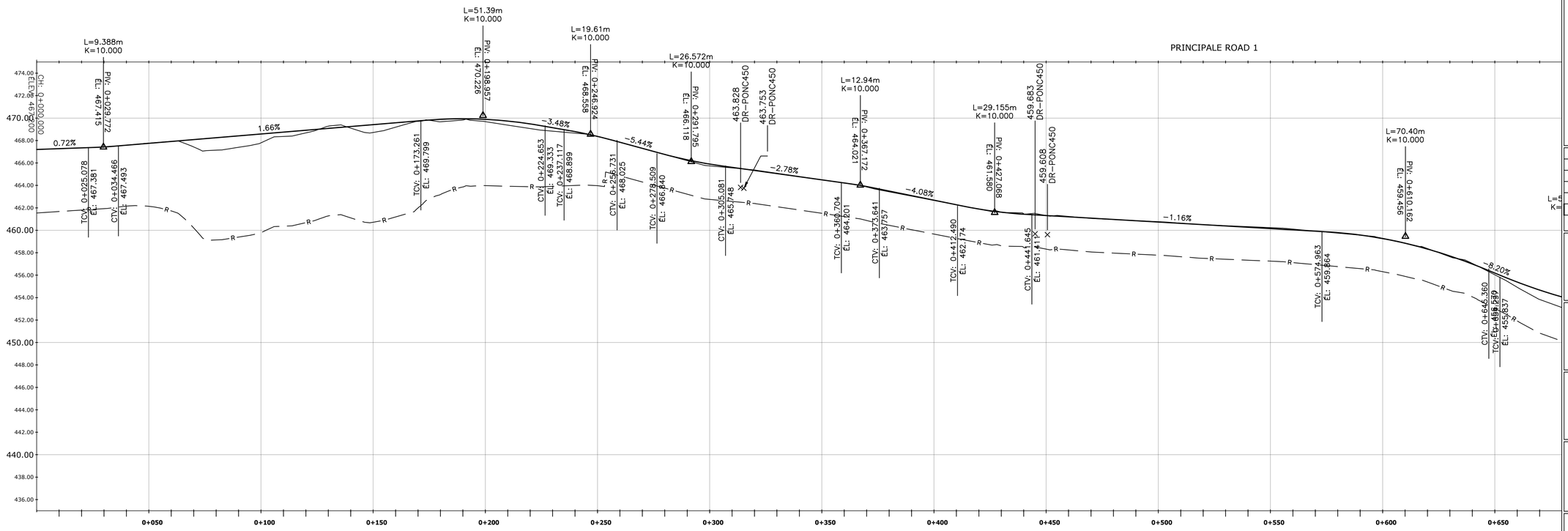


| | |
|---|---|
| EXISTANT | 467.272 467.272 467.345 467.345 467.417 467.429 467.589 467.585 467.770 467.751 467.923 467.917 467.428 468.084 467.140 468.250 467.399 468.416 467.795 468.582 468.366 468.748 468.685 468.914 469.280 469.081 469.107 469.247 468.718 469.413 469.189 469.579 469.712 469.745 469.672 469.889 469.829 469.937 469.687 469.886 469.369 469.735 469.068 469.484 468.836 469.147 468.657 468.795 468.376 468.368 467.837 467.847 467.294 467.303 466.750 466.760 466.206 466.281 465.739 465.902 465.558 465.611 465.377 465.333 465.088 465.055 464.796 464.777 464.505 464.499 464.213 464.220 463.862 463.899 463.432 463.498 463.045 463.091 462.658 462.683 462.270 462.275 461.891 461.896 461.612 461.614 461.470 461.431 461.315 461.314 461.238 461.198 461.055 461.082 460.958 460.966 460.864 460.850 460.769 460.734 460.634 460.618 460.496 460.502 460.411 460.386 460.326 460.270 460.240 460.154 460.107 460.038 459.924 459.922 459.744 459.793 459.564 459.577 459.291 459.260 458.870 458.844 458.368 458.328 457.638 457.711 457.048 456.995 456.033 456.189 454.922 455.386 453.833 454.673 453.116 |
| PROPOSÉ | |

## Légende

### Plan

Bord chemin exixtant/Existing road edge

Ponceau existant/Existing culvert

Millieu humide/Wet land

Ruisseau/Stream

Chemin proposé/Proposed path

Emprise proposée/Proposed right-of-way

Ponceau proposé/Proposed culvert

Détail des ponceaux/Detail of the culverts

Numéro de traverse/Crossing number

TA000-Ponc1200

Type de ponceau/Culvert type — Dimension/Size

### Profil

Terrain naturel/Original ground

Roc/Rock

Chemin Projeté/Projected Path

### Pad

Limite Pad/Limit Pad

Crane Pad

**Client**

eDF energies nouvelles

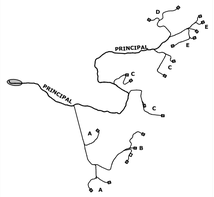


| Rev. | Date | Description |
|---|---|---|
| | | |
| | | |
| | | |
| 03 | 2025–06–20 | Pour autorisation |
| 02 | 2025–04–16 | ECI 60% |
| AA | 2024–10–03 | ECI 30% V2 |

borea

ARPENTAGE
Ce document a été préparé par l'équipe d'arpentage



POMERLEAU

**Projet/Project**

Haute-Chaudière

23.0190

**Titre/Title**

Plan Profil

Acces Principal

Échelle/Scale: 1:1000

Feuillet/Sheet: 201

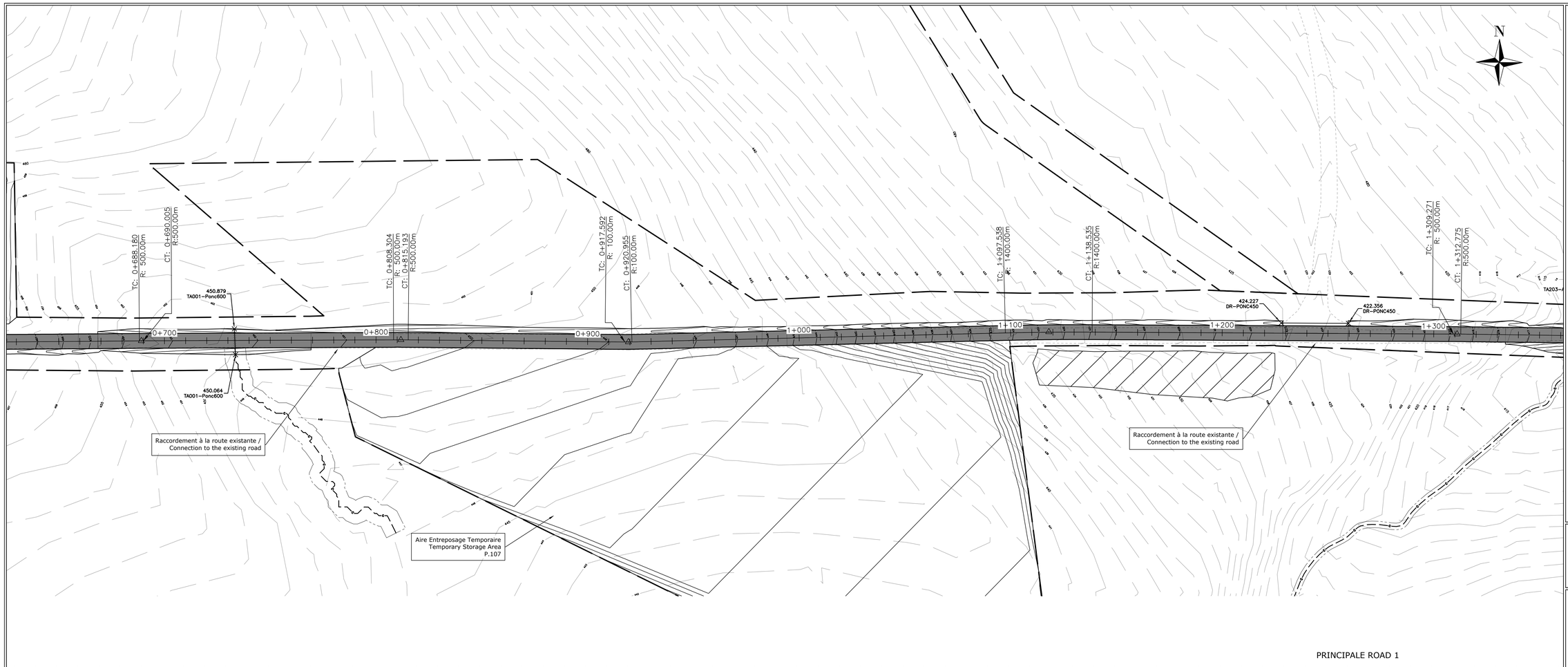


PRINCIPALE ROAD 1

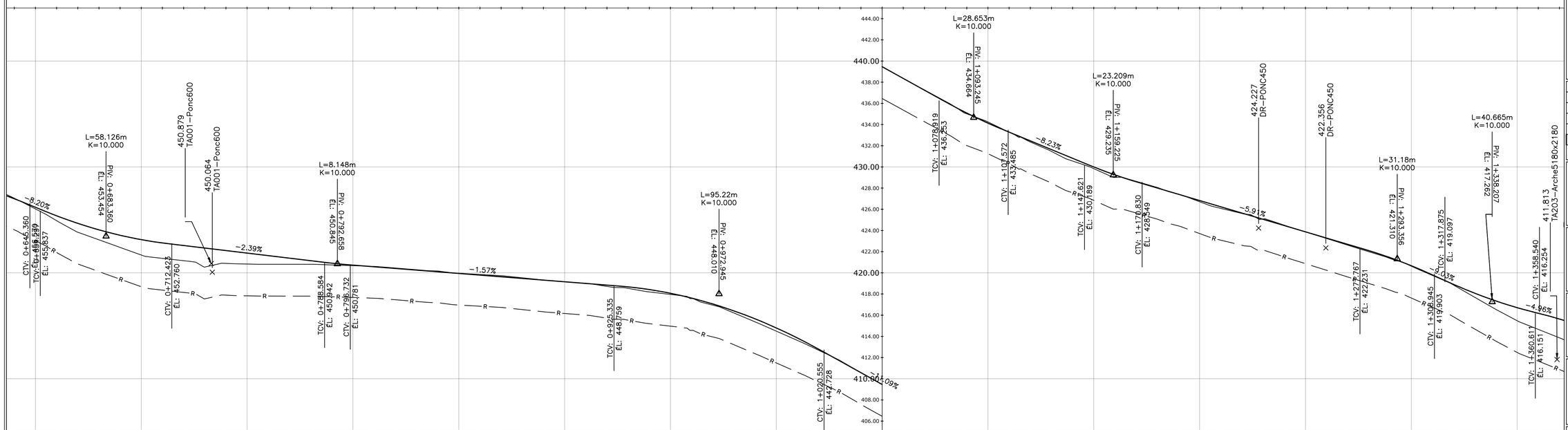


## Légende

### Plan

Bord chemin exixtant/Existing road edge

Ponceau existant/Existing culvert

Milieu humide/Wet land

Ruisseau/Stream

Chemin proposé/Proposed path

Emprise proposée/Proposed right-of-way

Ponceau proposé/Proposed culvert

Détail des ponceaux/Detail of the culverts

Numéro de traverse/Crossing number

TA000-Ponc1200

Type de ponceau/Culvert type — Dimension/Size

### Profil

Terrain naturel/Original ground

Roc/Rock

R

Chemin Projeté/Projected Path

### Pad

Limite Pad/Limit Pad

Crane Pad

**Client**

eDF energies nouvelles

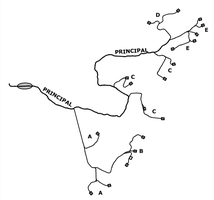


| Rev. | Date | Description |
|---|---|---|
| 03 | 2025-06-20 | Pour autorisation |
| 02 | 2025-04-16 | ECI 60% |
| AA | 2024-10-03 | ECI 30% V2 |

borea

ARPENTAGE
Ce document a été préparé par l'équipe d'arpentage



POMERLEAU

**Projet/Project**

Haute-Chaudière

23.0190

**Titre/Title**

Plan Profil

Acces Principal

Échelle/Scale: 1:1000

Feuillet/Sheet: 202

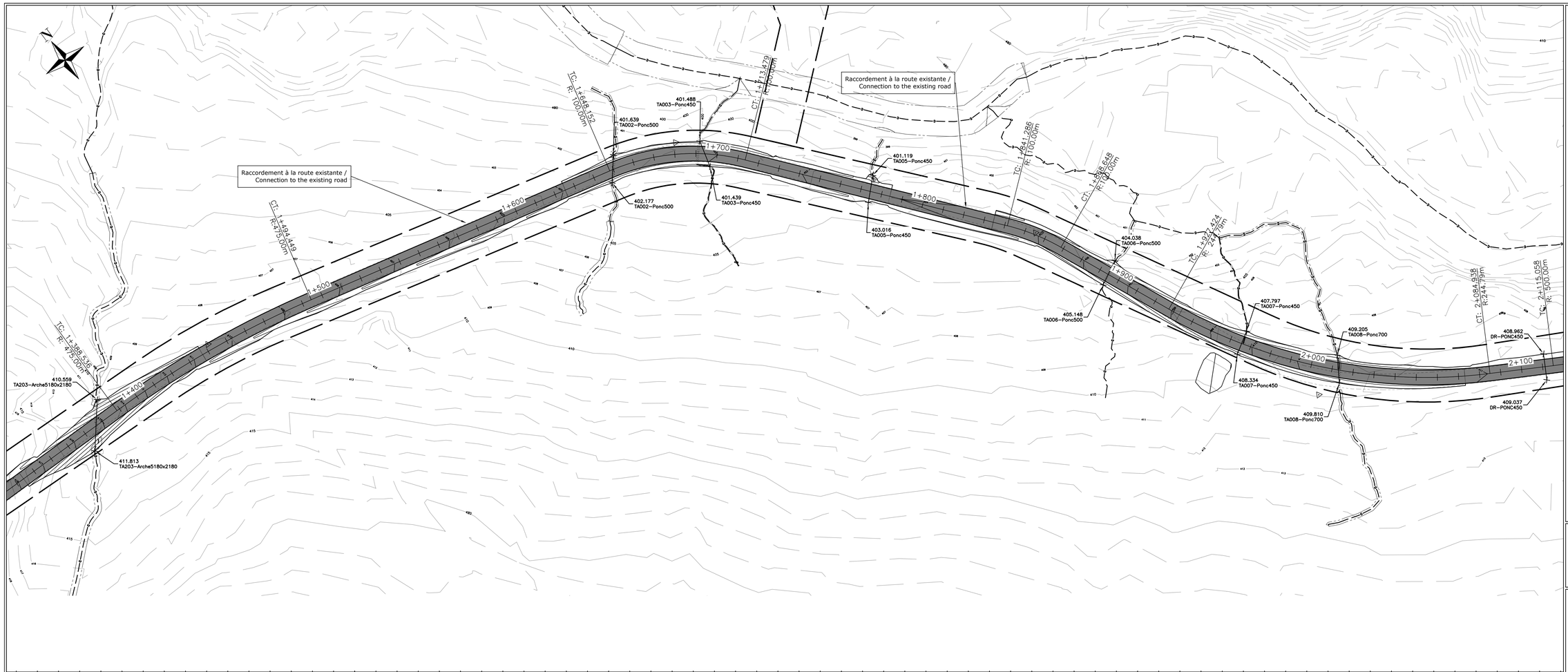


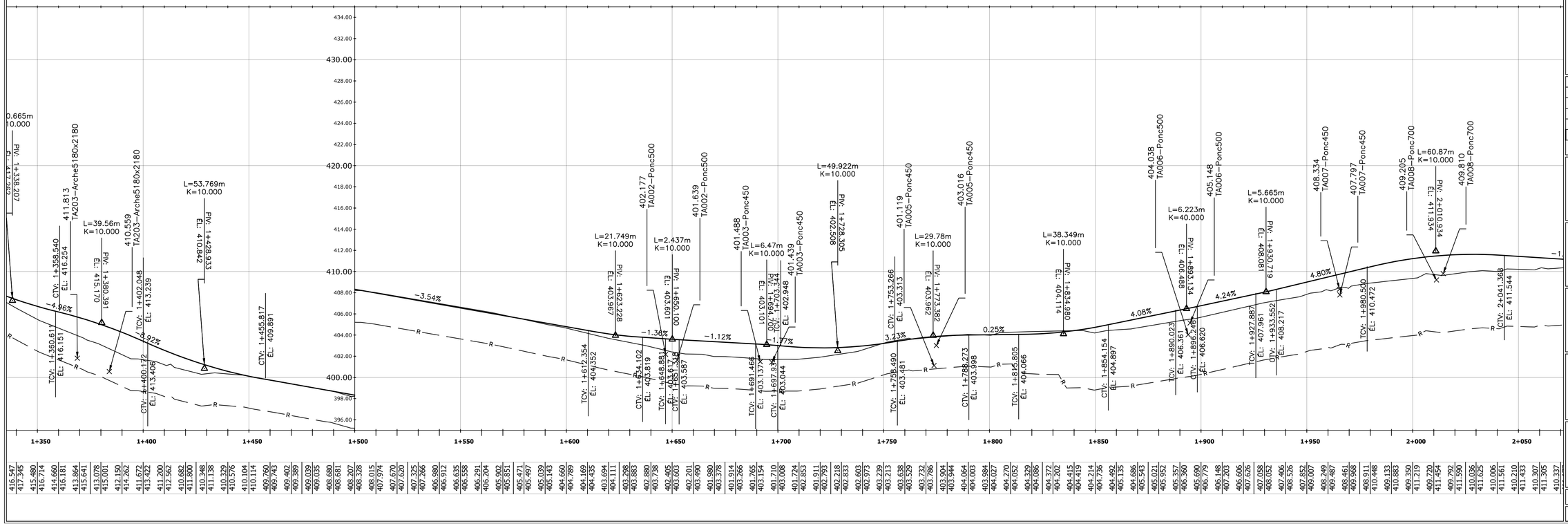


## Légende

### Plan

Bord chemin exixtant/Existing road edge

Ponceau existant/Existing culvert

Milieu humide/Wet land

Ruisseau/Stream

Chemin proposé/Proposed path

Emprise proposée/Proposed right-of-way

Ponceau proposé/Proposed culvert

Détail des ponceaux/Detail of the culverts

Numéro de traverse/Crossing number

TA000-Ponc1200

Type de ponceau/Culvert type — Dimension/Size

### Profil

Terrain naturel/Original ground

Roc/Rock

Chemin Projeté/Projected Path

### Pad

Limite Pad/Limit Pad

Crane Pad

**Client**

eDF energies nouvelles

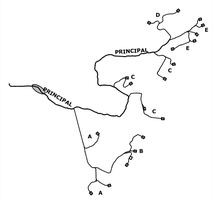


| Rev. | Date | Description |
|---|---|---|
| | | |
| | | |
| | | |
| 03 | 2025-06-20 | Pour autorisation |
| 02 | 2025-04-16 | ECI 60% |
| AA | 2024-10-03 | ECI 30% V2 |

borea

ARPENTAGE
Ce document a été préparé par l'équipe d'arpentage



POMERLEAU

**Projet/Project**

Haute-Chaudière

23.0190

**Titre/Title**

Plan Profil

Acces Principal

Échelle/Scale: 1:1000

Feuillet/Sheet: 203

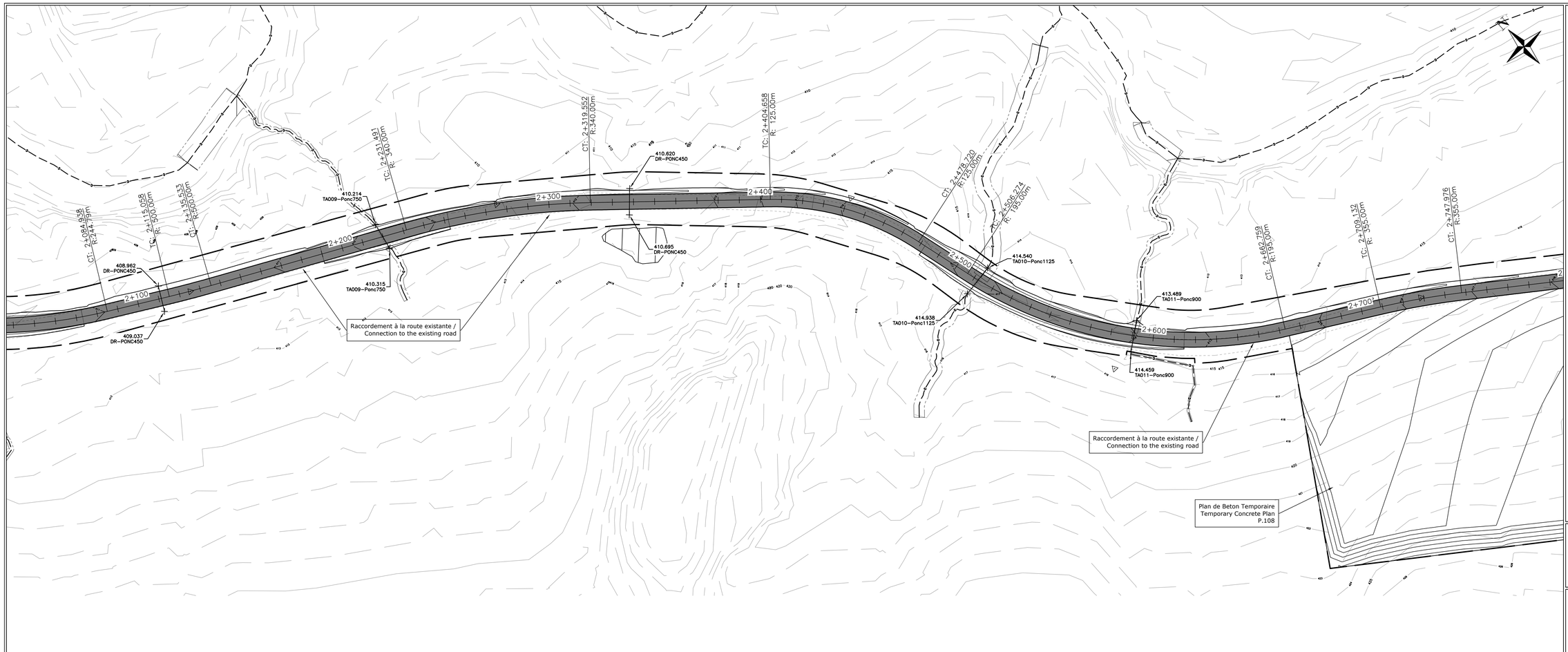


PRINCIPALE ROAD 1

PRINCIPALE ROAD 1

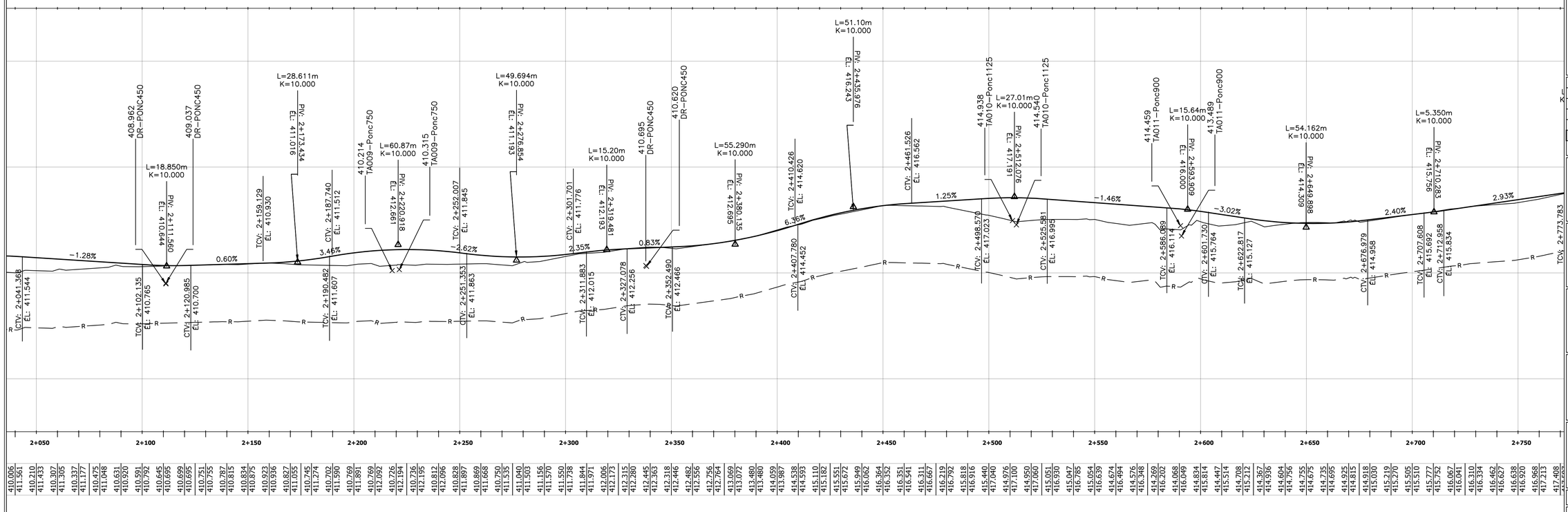


## Légende

### Plan

Bord chemin exixtant/Existing road edge

Ponceau existant/Existing culvert

Milieu humide/Wet land

Ruisseau/Stream

Chemin proposé/Proposed path

Emprise proposée/Proposed right-of-way

Ponceau proposé/Proposed culvert

Détail des ponceaux/Detail of the culverts

Numéro de traverse/Crossing number

TA000-Ponc1200

Type de ponceau/Culvert type — Dimension/Size

### Profil

Terrain naturel/Original ground

Roc/Rock

Chemin Projeté/Projected Path

### Pad

Limite Pad/Limit Pad

Crane Pad

**Client**

EDF energies nouvelles

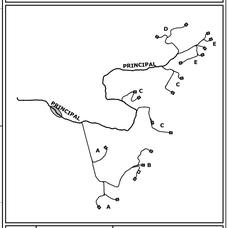


| Rev. | Date | Description |
|---|---|---|
| | | |
| | | |
| | | |
| 03 | 2025-06-20 | Pour autorisation |
| 02 | 2025-04-16 | ECI 60% |
| AA | 2024-10-03 | ECI 30% V2 |

borea

ARPENTAGE
Ce document a été préparé par l'équipe d'arpentage



POMERLEAU

**Projet/Project**

Haute-Chaudière

23.0190

**Titre/Title**

Plan Profil

Acces Principal

Échelle/Scale: 1:1000

Feuillet/Sheet: 204

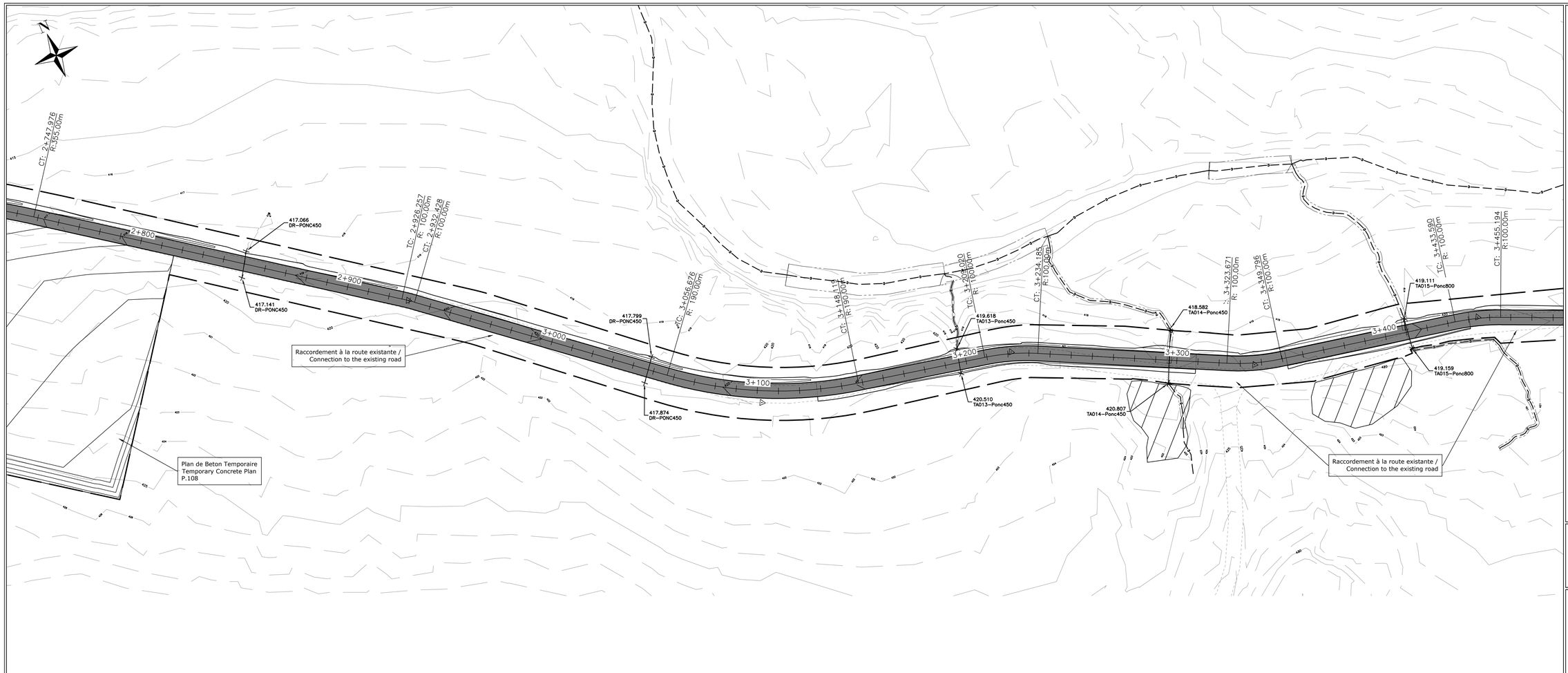


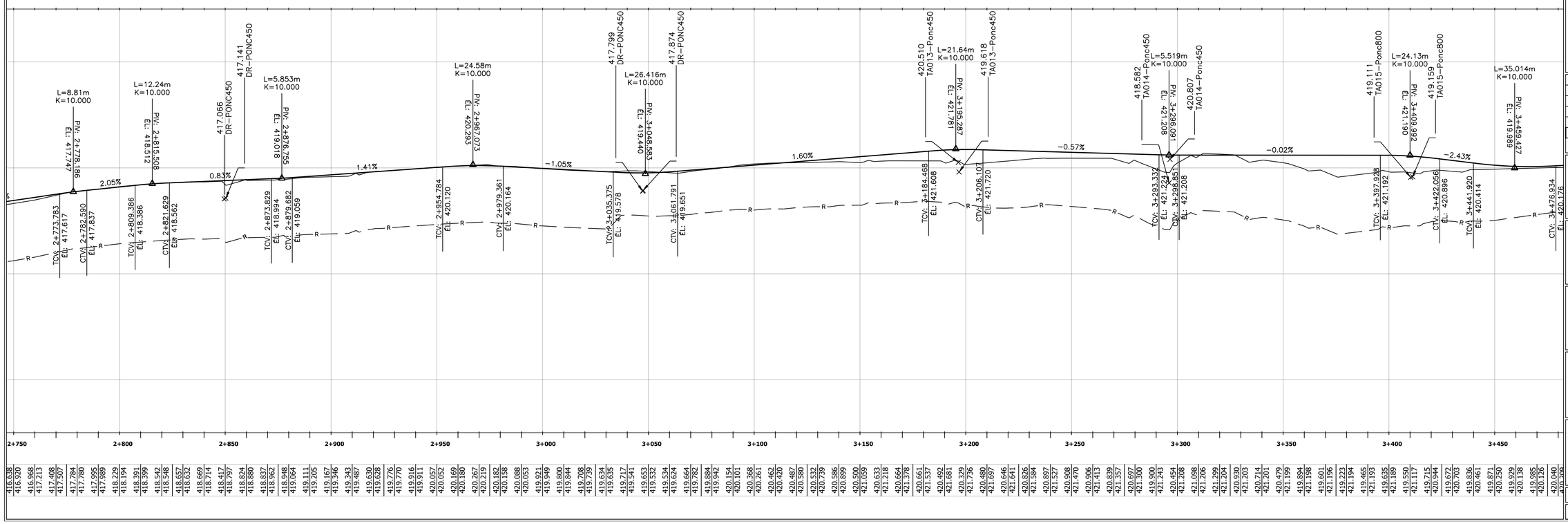


## Légende

### Plan

Bord chemin exixtant/Existing road edge

Ponceau existant/Existing culvert

Milieu humide/Wet land

Ruisseau/Stream

Chemin proposé/Proposed path

Emprise proposée/Proposed right-of-way

Ponceau proposé/Proposed culvert

Détail des ponceaux/Detail of the culverts

Numéro de traverse/Crossing number

TA000-Ponc1200

Type de ponceau/Culvert type — Dimension/Size

### Profil

Terrain naturel/Original ground

Roc/Rock

Chemin Projeté/Projected Path

### Pad

Limite Pad/Limit Pad

Crane Pad

**Client**

eDF energies nouvelles




| Rev. | Date | Description |
|---|---|---|
| | | |
| | | |
| | | |
| 03 | 2025-06-20 | Pour autorisation |
| 02 | 2025-04-16 | ECI 60% |
| AA | 2024-10-03 | ECI 30% V2 |

borea

ARPENTAGE
Ce document a été préparé par l'équipe d'arpentage



POMERLEAU

**Projet/Project**

Haute-Chaudière

23.0190

**Titre/Title**

Plan Profil

Acces Principal

Échelle/Scale: 1:1000

Feuillet/Sheet: 205

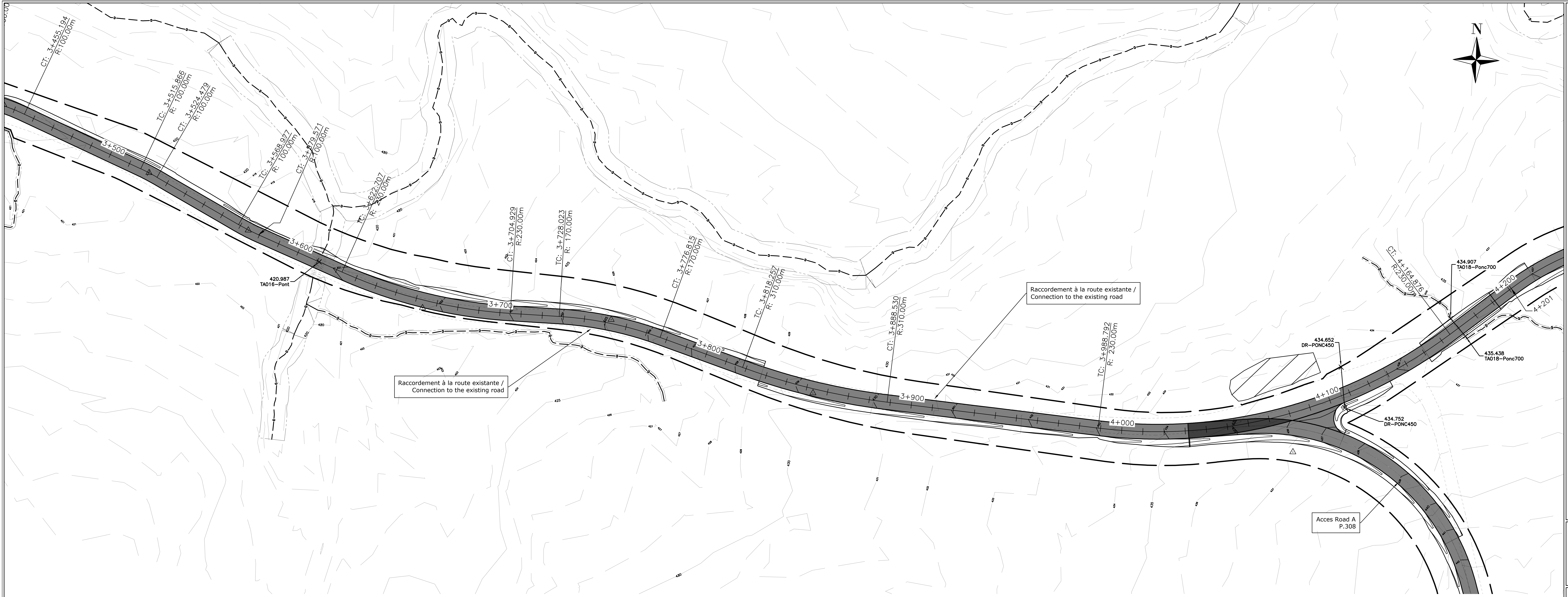

PRINCIPALE ROAD 1

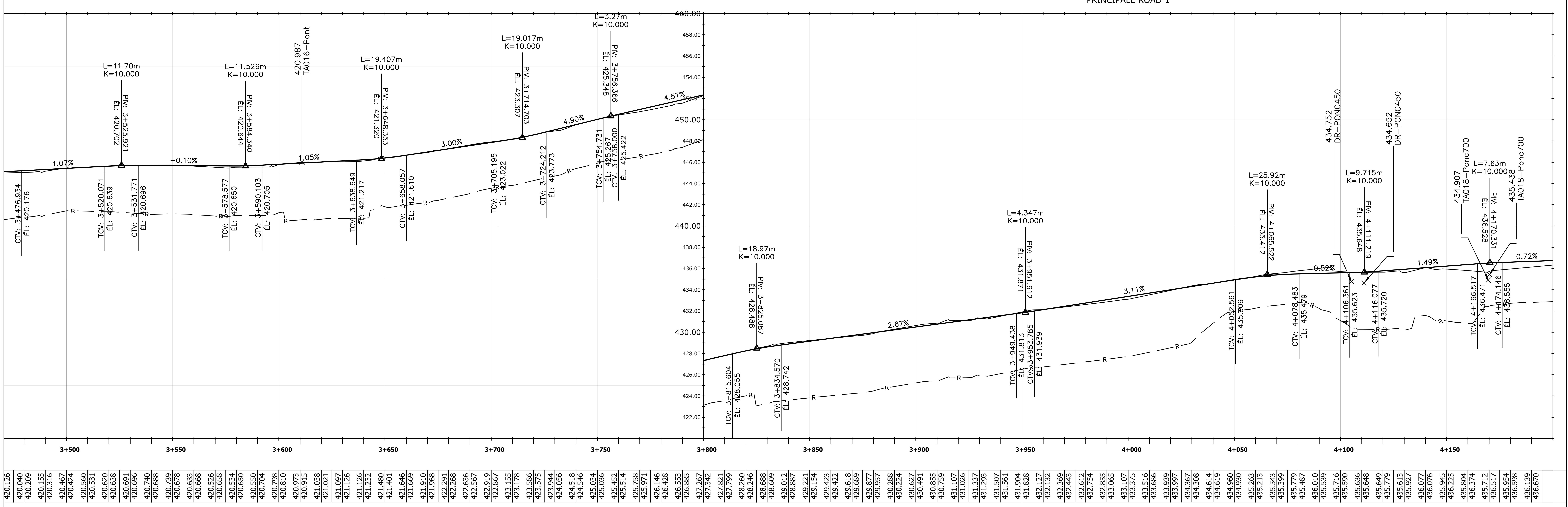

## Légende

### Plan

Bord chemin exixtant/Existing road edge

Ponceau existant/Existing culvert

Millieu humide/Wet land

Ruisseau/Stream

Chemin proposé/Proposed path

Emprise proposée/Proposed right-of-way

Ponceau proposé/Proposed culvert

Détail des ponceaux/Detail of the culverts

Numéro de traverse/Crossing number

TA000-Ponc1200

Type de ponceau/Culvert type

Dimension/Size

### Profil

Terrain naturel/Original ground

Roc/Rock

R

Chemin Projeté/Projected Path

### Pad

Limite Pad/Limit Pad

Crane Pad

**Client**

edf energies nouvelles

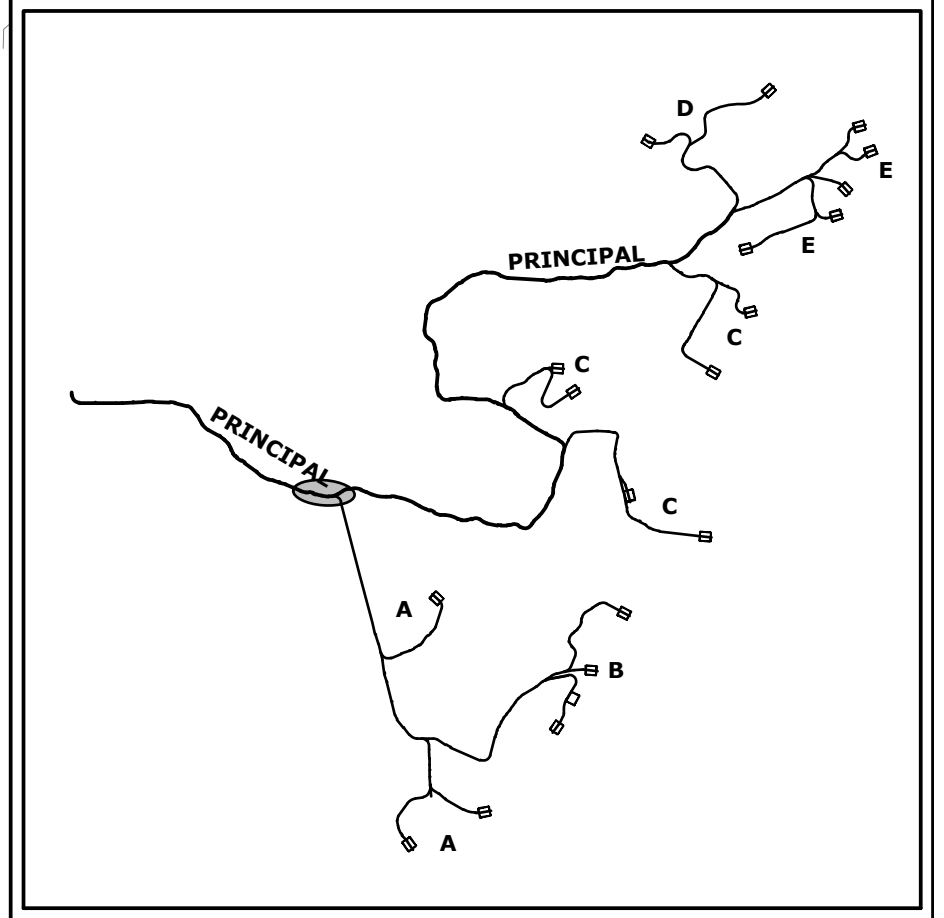

| | | |
|---|---|---|
| | | |
| | | |
| | | |
| 03 | 2025–06–20 | Pour autorisation |
| 02 | 2025–04–16 | ECI 60% |
| AA | 2024–10–03 | ECI 30% V2 |
| Rev. | Date | Description |

borea

ARPENTAGE
Ce document a été préparé
par l'équipe d'arpentage

- CE DOCUMENT EST LA PROPRIÉTÉ EXCLUSIVE DE POMERLEAU ET NE PEUT ÊTRE REPRODUIT OU COPIÉ SANS AUTORISATION ÉCRITE.
- L'ÉQUIPE CHANTIER ET/OU LE FABRICANT SONT RESPONSABLES DE SIGNALER TOUTE INCOHÉRENCE AUX PLANS AINSI QUE DE VÉRIFIER TOUTES LES DIMENSIONS ET LES CONDITIONS EXISTANTES POUVANT AFFECTER LES TRAVAUX DÉCRITS.

POMERLEAU

**Projet/Project**

Haute-Chaudière
23.0190

**Titre/Title**

Plan Profil
Acces Principal

Échelle/Scale: 1:1000

Feuillet/Sheet: 206

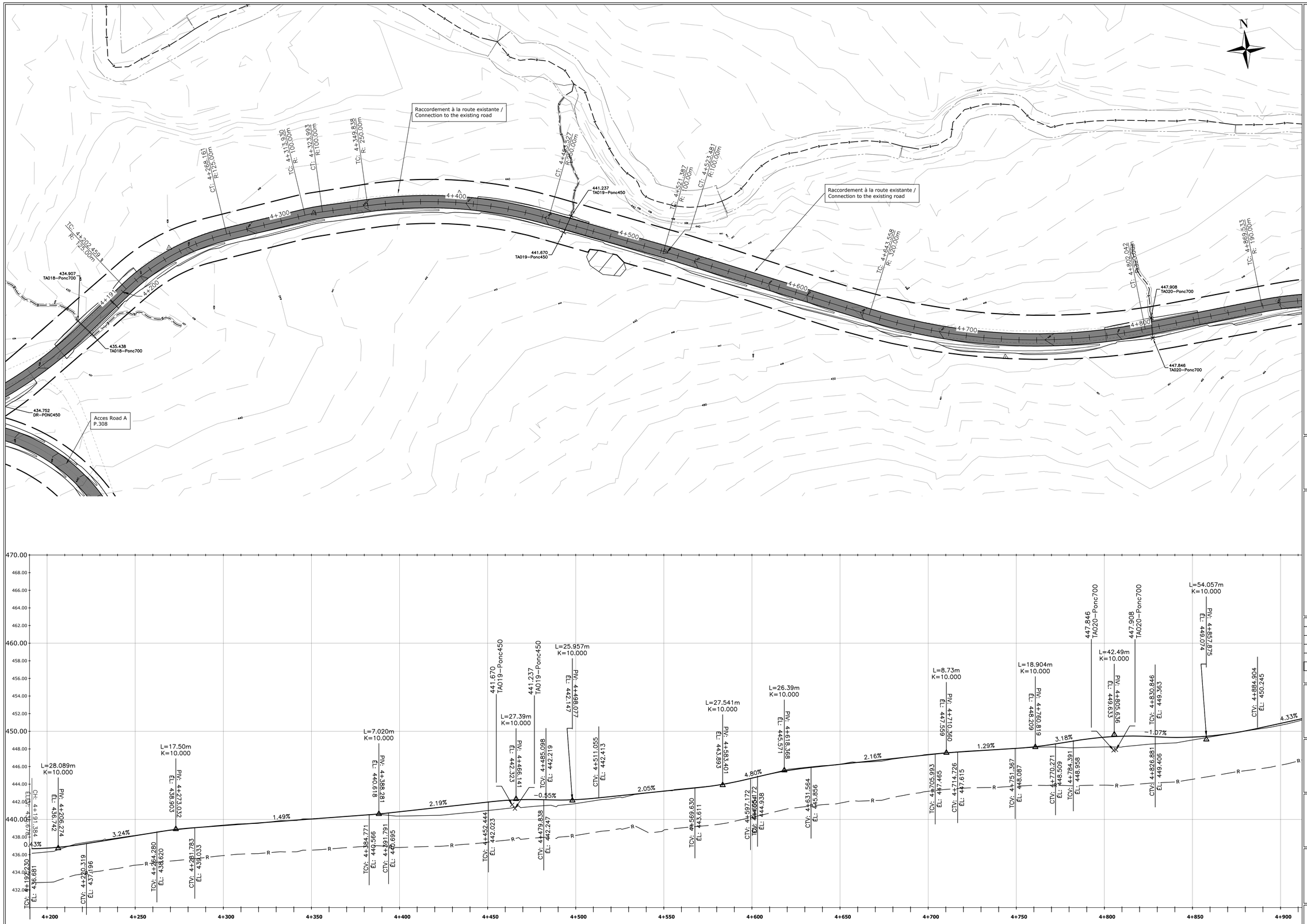





## Légende

### Plan

Bord chemin exixtant/Existing road edge

Ponceau existant/Existing culvert

Millieu humide/Wet land

Ruisseau/Stream

Chemin proposé/Proposed path

Emprise proposée/Proposed right-of-way

Ponceau proposé/Proposed culvert

Détail des ponceaux/Detail of the culverts

Numéro de traverse/Crossing number

TA000-Ponc1200

Type de ponceau/Culvert type — Dimension/Size

### Profil

Terrain naturel/Original ground

Roc/Rock

Chemin Projeté/Projected Path

### Pad

Limite Pad/Limit Pad

Crane Pad

**Client**

EDF energies nouvelles

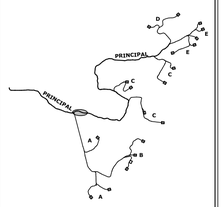


| Rev. | Date | Description |
|---|---|---|
| | | |
| | | |
| | | |
| 03 | 2025-06-20 | Pour autorisation |
| 02 | 2025-04-16 | ECI 60% |
| AA | 2024-10-03 | ECI 30% V2 |

borea

ARPENTAGE
Ce document a été préparé par l'équipe d'arpentage



POMERLEAU

**Projet/Project**

Haute-Chaudière

23.0190

**Titre/Title**

Plan Profil

Acces Principal

Échelle/Scale: 1:1000

Feuillet/Sheet: 207

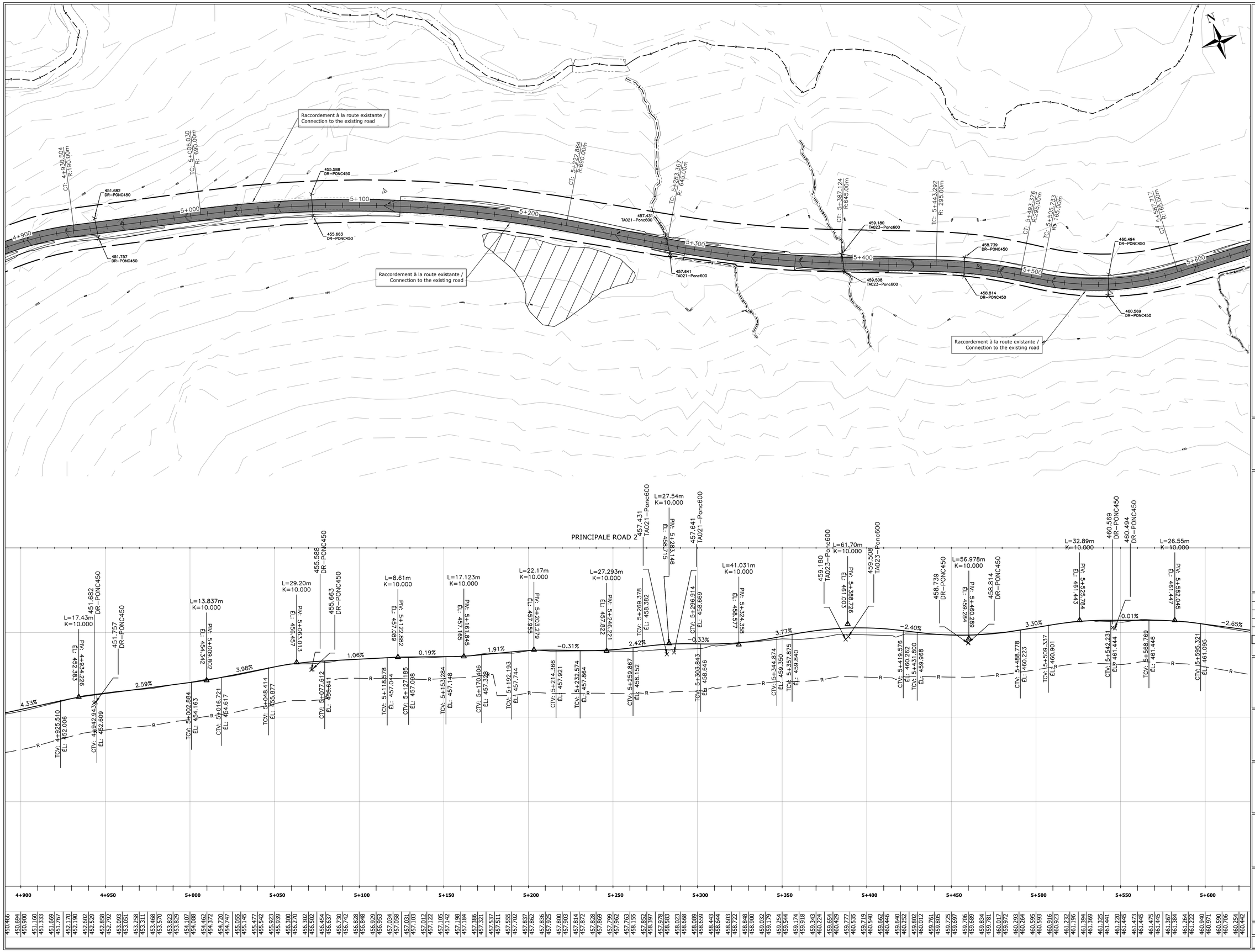


## Légende

### Plan

Bord chemin exixtant/Existing road edge

Ponceau existant/Existing culvert

Millieu humide/Wet land

Ruisseau/Stream

Chemin proposé/Proposed path

Emprise proposée/Proposed right-of-way

Ponceau proposé/Proposed culvert

Détail des ponceaux/Detail of the culverts

Numéro de traverse/Crossing number

TA000-Ponc1200

Type de ponceau/Culvert type — Dimension/Size

### Profil

Terrain naturel/Original ground

Roc/Rock

Chemin Projeté/Projected Path

### Pad

Limite Pad/Limit Pad

Crane Pad

**Client**

EDF energies nouvelles

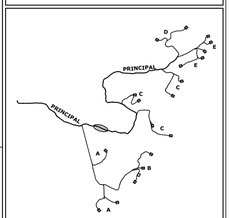


| Rev. | Date | Description |
|---|---|---|
| 03 | 2025-06-20 | Pour autorisation |
| 02 | 2025-04-16 | ECI 60% |
| AA | 2024-10-03 | ECI 30% V2 |

borea

ARPENTAGE
Ce document a été préparé par l'équipe d'arpentage



POMERLEAU

**Projet/Project**

Haute-Chaudière

23.0190

**Titre/Title**

Plan Profil

Acces Principal

Échelle/Scale: 1:1000

Feuillet/Sheet: 208

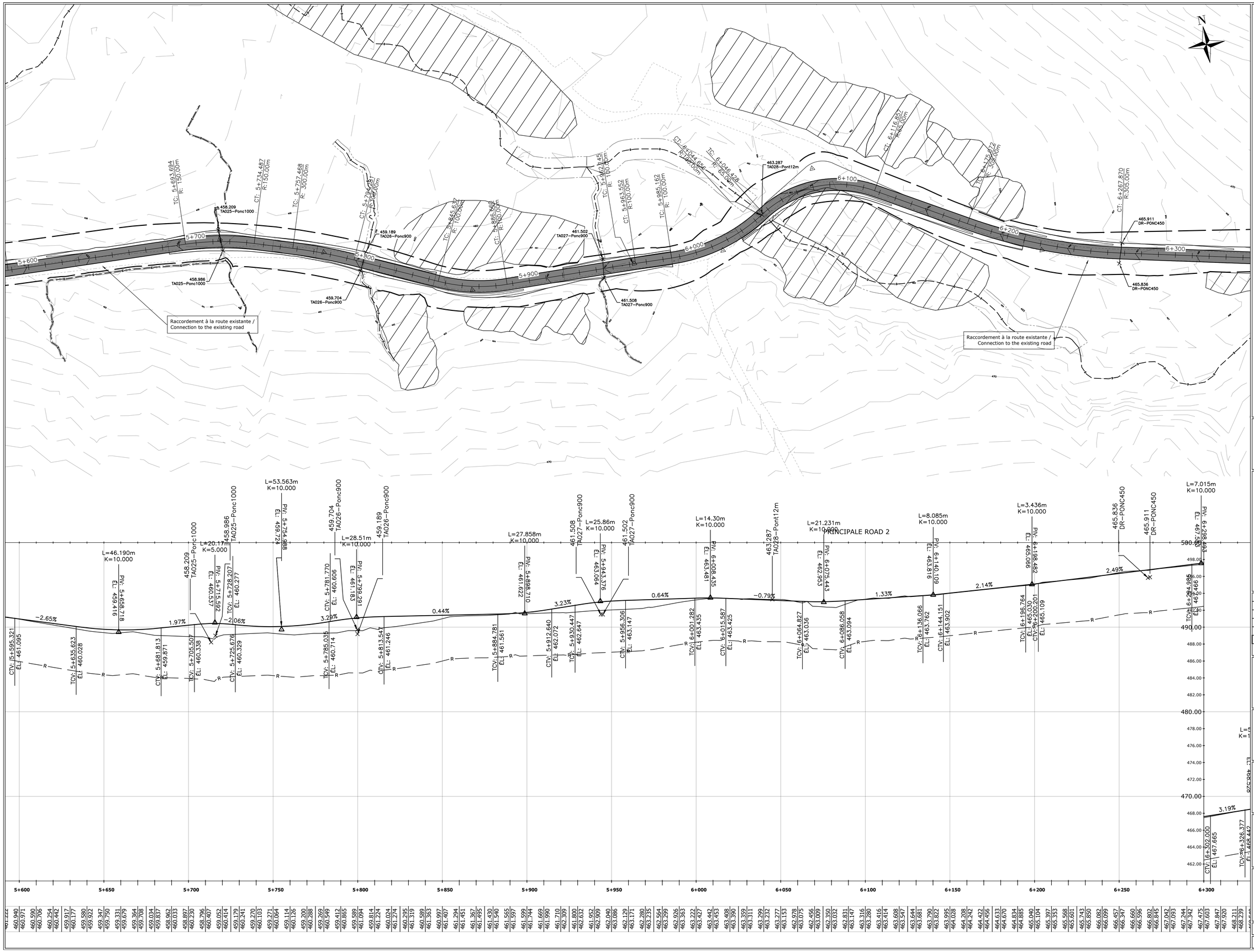


## Légende

### Plan

Bord chemin exixtant/Existing road edge

Ponceau existant/Existing culvert

Milieu humide/Wet land

Ruisseau/Stream

Chemin proposé/Proposed path

Emprise proposée/Proposed right-of-way

Ponceau proposé/Proposed culvert

Détail des ponceaux/Detail of the culverts

Numéro de traverse/Crossing number

TA000-Ponc1200

Type de ponceau/Culvert type — Dimension/Size

### Profil

Terrain naturel/Original ground

Roc/Rock

Chemin Projeté/Projected Path

### Pad

Limite Pad/Limit Pad

Crane Pad

**Client**

eDF energies nouvelles

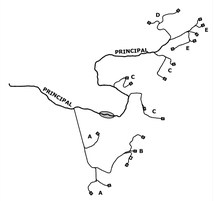


| Rev. | Date | Description |
|---|---|---|
| | | |
| | | |
| | | |
| 03 | 2025-06-20 | Pour autorisation |
| 02 | 2025-04-16 | ECI 60% |
| AA | 2024-10-03 | ECI 30% V2 |

borea

ARPENTAGE
Ce document a été préparé par l'équipe d'arpentage



POMERLEAU

**Projet/Project**

Haute-Chaudière

23.0190

**Titre/Title**

Plan Profil

Acces Principal

Échelle/Scale: 1:1000

Feuillet/Sheet: 209

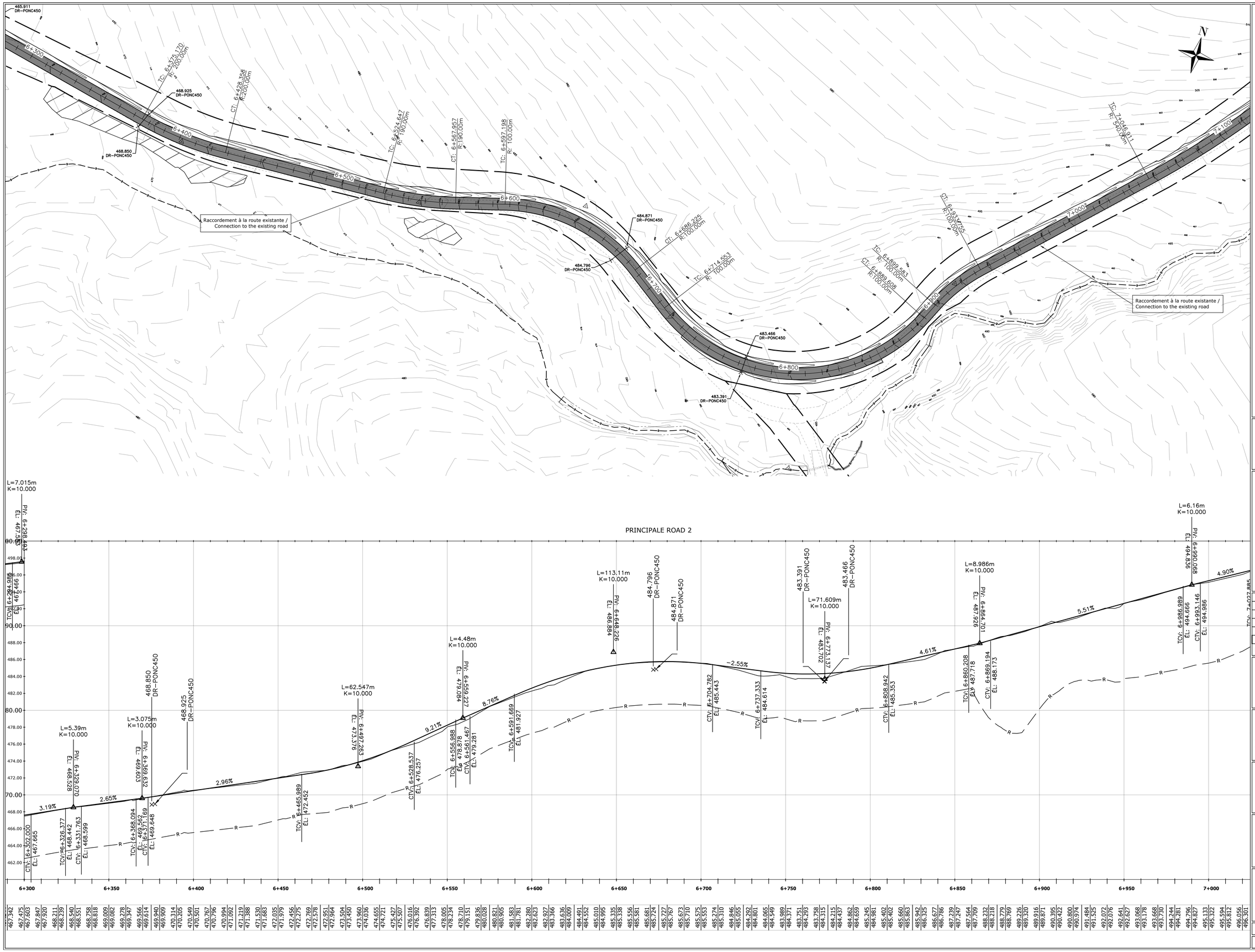


## Légende

### Plan

Bord chemin exixtant/Existing road edge

Ponceau existant/Existing culvert

Millieu humide/Wet land

Ruisseau/Stream

Chemin proposé/Proposed path

Emprise proposée/Proposed right-of-way

Ponceau proposé/Proposed culvert

Détail des ponceaux/Detail of the culverts

Numéro de traverse/Crossing number

TA000-Ponc1200

Type de ponceau/Culvert type — Dimension/Size

### Profil

Terrain naturel/Original ground

Roc/Rock

Chemin Projeté/Projected Path

### Pad

Limite Pad/Limit Pad

Crane Pad

## Client

EDF energies nouvelles

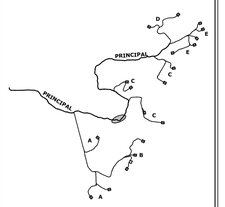


| Rev. | Date | Description |
|---|---|---|
| | | |
| | | |
| | | |
| 03 | 2025–06–20 | Pour autorisation |
| 02 | 2025–04–16 | ECI 60% |
| AA | 2024–10–03 | ECI 30% V2 |

borea

ARPENTAGE
Ce document a été préparé par l'équipe d'arpentage



POMERLEAU

**Projet/Project**

Haute-Chaudière

23.0190

**Titre/Title**

Plan Profil

Acces Principal

Échelle/Scale: 1:1000

Feuillet/Sheet: 210

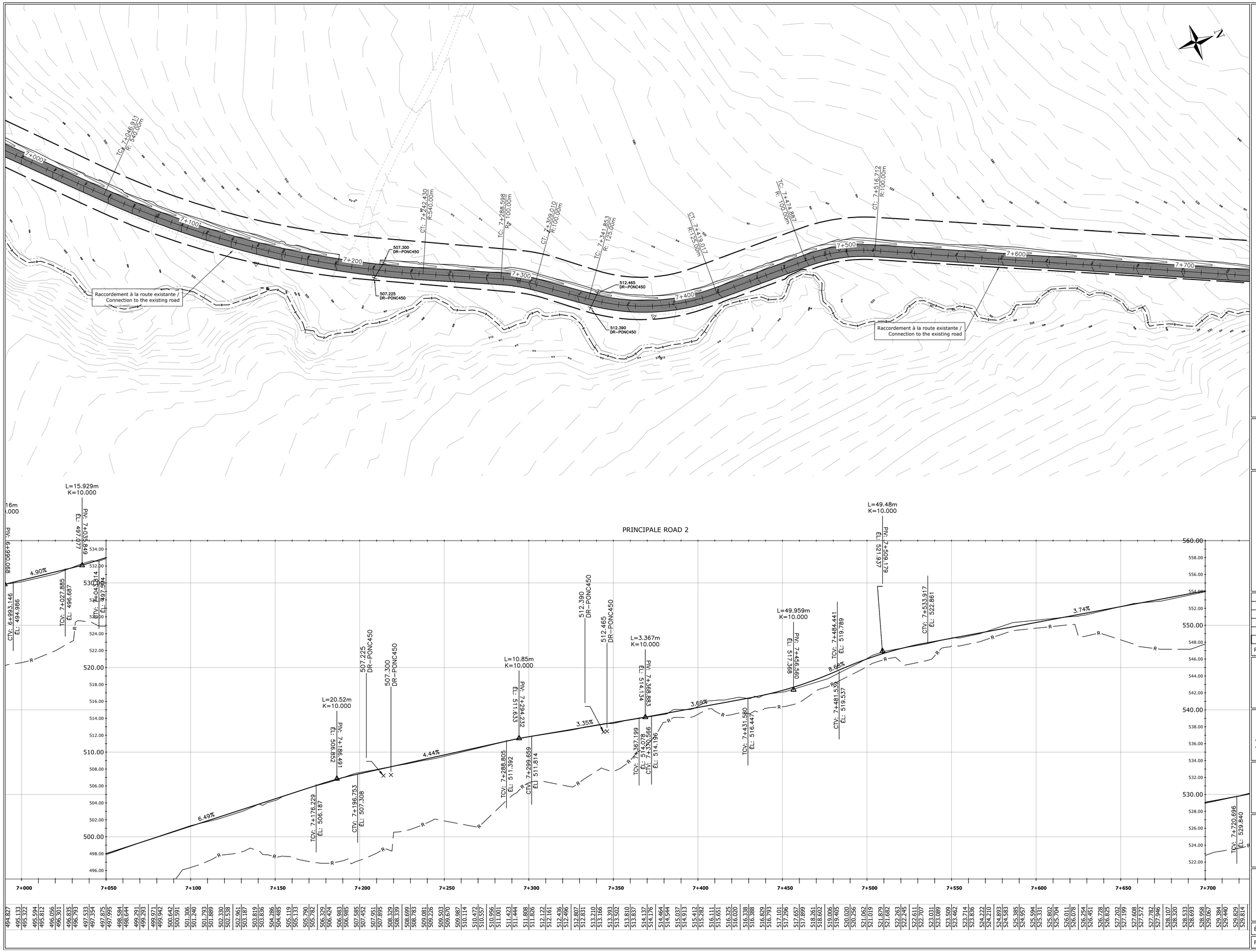


## Légende

### Plan

Bord chemin exixtant/Existing road edge

Ponceau existant/Existing culvert

Milieu humide/Wet land

Ruisseau/Stream

Chemin proposé/Proposed path

Emprise proposée/Proposed right-of-way

Ponceau proposé/Proposed culvert

Détail des ponceaux/Detail of the culverts

Numéro de traverse/Crossing number

TA000-Ponc1200

Type de ponceau/Culvert type — Dimension/Size

### Profil

Terrain naturel/Original ground

Roc/Rock

Chemin Projeté/Projected Path

### Pad

Limite Pad/Limit Pad

Crane Pad

**Client**

eDF energies nouvelles

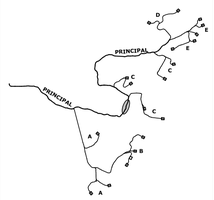


| Rev. | Date | Description |
|---|---|---|
| | | |
| | | |
| | | |
| 03 | 2025-06-20 | Pour autorisation |
| 02 | 2025-04-16 | ECI 60% |
| AA | 2024-10-03 | ECI 30% V2 |

borea

ARPENTAGE
Ce document a été préparé par l'équipe d'arpentage



POMERLEAU

**Projet/Project**

Haute-Chaudière

23.0190

**Titre/Title**

Plan Profil

Acces Principal

Échelle/Scale: 1:1000

Feuillet/Sheet: 211


PRINCIPALE ROAD 2

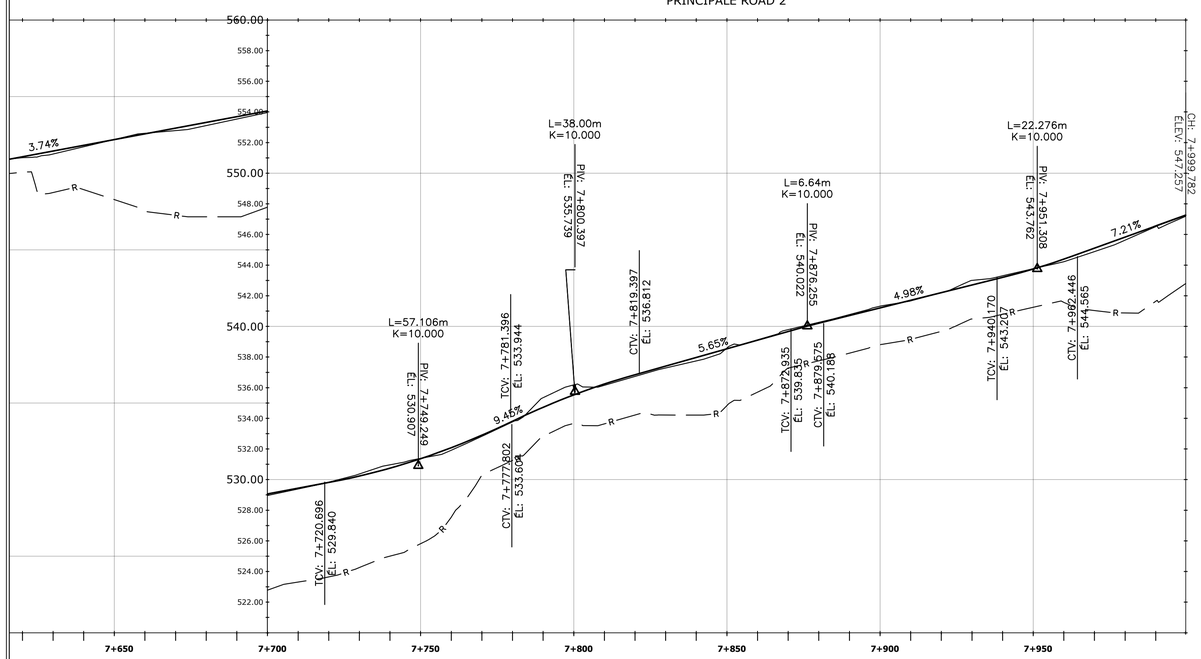


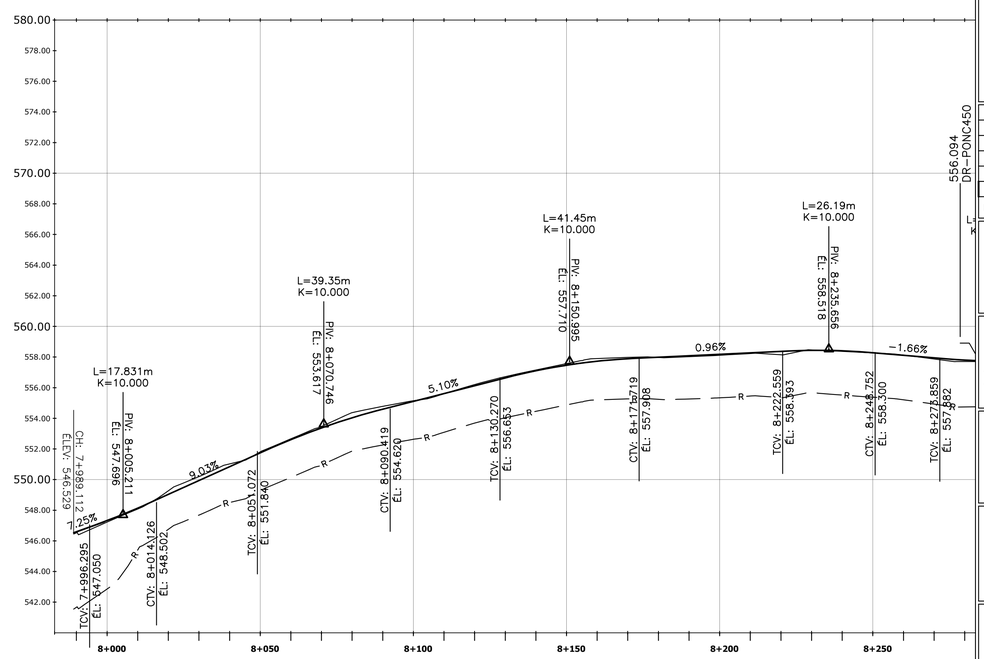


| | |
|---|---|
| **EXISTANT** | 526.011, 526.078, 526.254, 526.451, 526.728, 526.825, 527.202, 527.199, 527.608, 527.572, 527.782, 527.946, 528.107, 528.320, 528.533, 528.693, 528.958, 529.067, 529.384, 529.440, 529.829, 529.814, 530.368, 530.231, 530.961, 530.748, 531.384, 531.364, 531.917, 532.081, 532.825, 532.898, 533.769, 533.812, 535.346, 534.720, 536.184, 535.528, 536.158, 536.237, 536.734, 536.846, 537.283, 537.410, 537.746, 537.975, 538.590, 538.540, 539.115, 539.104, 539.794, 539.669, 540.270, 540.209, 540.772, 540.707, 541.321, 541.205, 541.665, 541.704, 542.194, 542.202, 543.004, 542.700, 543.307, 543.198, 543.767, 543.745, 544.220, 544.392, 544.880, 545.110, 545.627, 545.831, 546.509, 546.552 |
| **PROPOSÉ** | 546.529, 546.593, 547.227, 547.325, 548.082, 548.137, 549.271, 549.032, 550.199, 549.936, 551.024, 550.839, 551.813, 551.743, 552.660, 552.606, 553.468, 553.370, 554.372, 554.035, 554.779, 554.599, 555.147, 555.109, 555.605, 555.619, 556.202, 556.129, 556.719, 556.639, 557.157, 557.102, 557.574, 557.464, 557.902, 557.727, 557.981, 557.890, 557.972, 557.987, 558.021, 558.082, 558.116, 558.178, 558.229, 558.273, 558.151, 558.369, 558.466, 558.437, 558.368, 558.408, 558.268, 558.280, 558.124, 558.113, 557.875, 557.947, 557.706, 557.799 |

## Légende

### Plan

Bord chemin exixtant/Existing road edge

Ponceau existant/Existing culvert

Milieu humide/Wet land

Ruisseau/Stream

Chemin proposé/Proposed path

Emprise proposée/Proposed right-of-way

Ponceau proposé/Proposed culvert

Détail des ponceaux/Detail of the culverts

Numéro de traverse/Crossing number

TA000-Ponc1200

Type de ponceau/Culvert type — Dimension/Size

### Profil

Terrain naturel/Original ground

Roc/Rock

Chemin Projeté/Projected Path

### Pad

Limite Pad/Limit Pad

Crane Pad

**Client**

eDF energies nouvelles

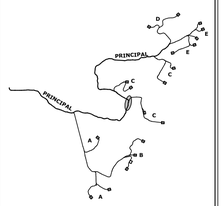


| Rev. | Date | Description |
|---|---|---|
| | | |
| | | |
| | | |
| 03 | 2025-06-20 | Pour autorisation |
| 02 | 2025-04-16 | ECI 60% |
| AA | 2024-10-03 | ECI 30% V2 |

borea

ARPENTAGE
Ce document a été préparé par l'équipe d'arpentage



POMERLEAU

**Projet/Project**

Haute-Chaudière

23.0190

**Titre/Title**

Plan Profil

Acces Principal

Échelle/Scale: 1:1000

Feuillet/Sheet: 212

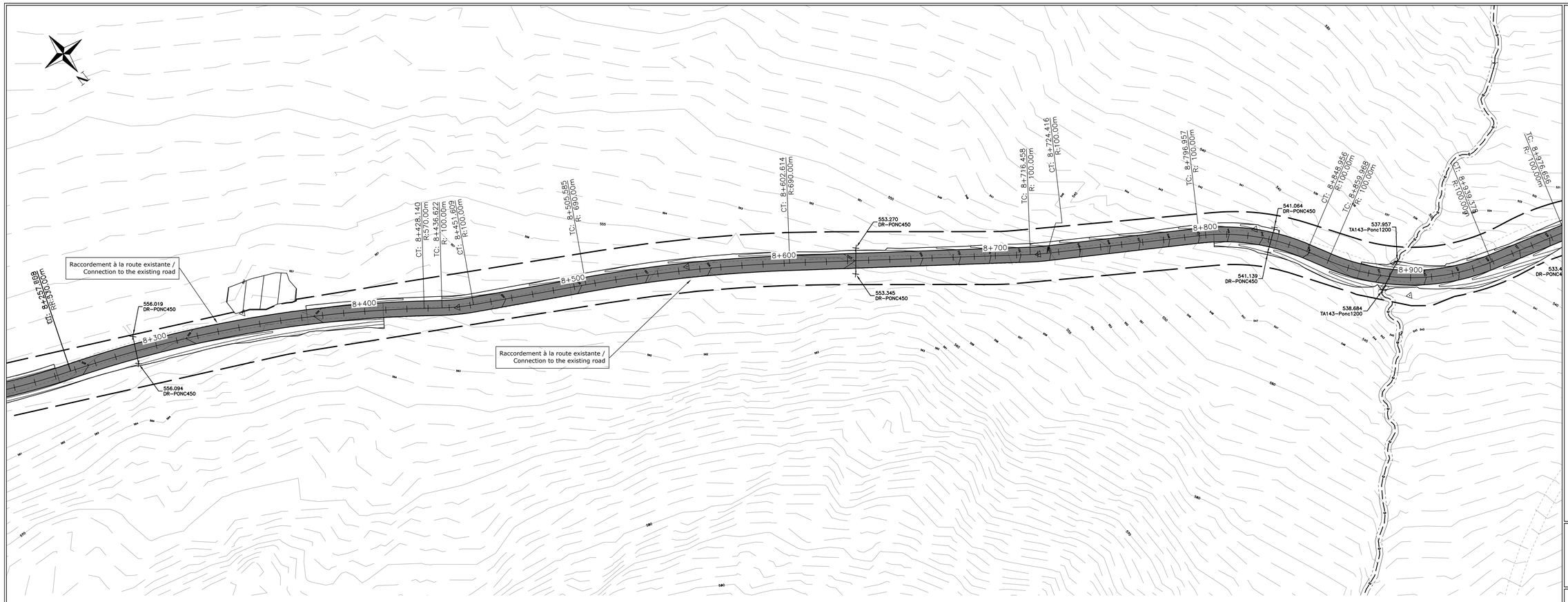


PRINCIPALE ROAD 3

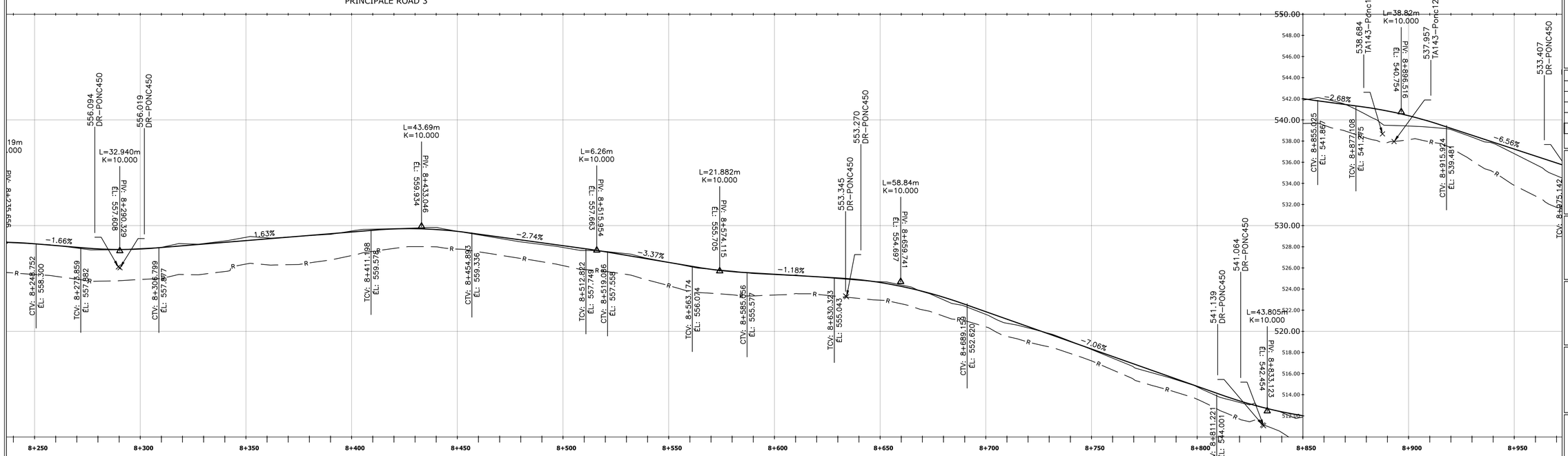


## Légende

### Plan

Bord chemin exixtant/Existing road edge

Ponceau existant/Existing culvert

Milieu humide/Wet land

Ruisseau/Stream

Chemin proposé/Proposed path

Emprise proposée/Proposed right-of-way

Ponceau proposé/Proposed culvert

Détail des ponceaux/Detail of the culverts

Numéro de traverse/Crossing number

TA000-Ponc1200

Type de ponceau/Culvert type — Dimension/Size

### Profil

Terrain naturel/Original ground

Roc/Rock

Chemin Projeté/Projected Path

### Pad

Limite Pad/Limit Pad

Crane Pad

**Client**

eDF energies nouvelles

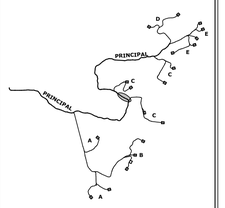


| Rev. | Date | Description |
|---|---|---|
| | | |
| | | |
| | | |
| 03 | 2025-06-20 | Pour autorisation |
| 02 | 2025-04-16 | ECI 60% |
| AA | 2024-10-03 | ECI 30% V2 |

borea

ARPENTAGE
Ce document a été préparé par l'équipe d'arpentage



POMERLEAU

**Projet/Project**

Haute-Chaudière

23.0190

**Titre/Title**

Plan Profil

Acces Principal

Échelle/Scale: 1:1000

Feuillet/Sheet: 213

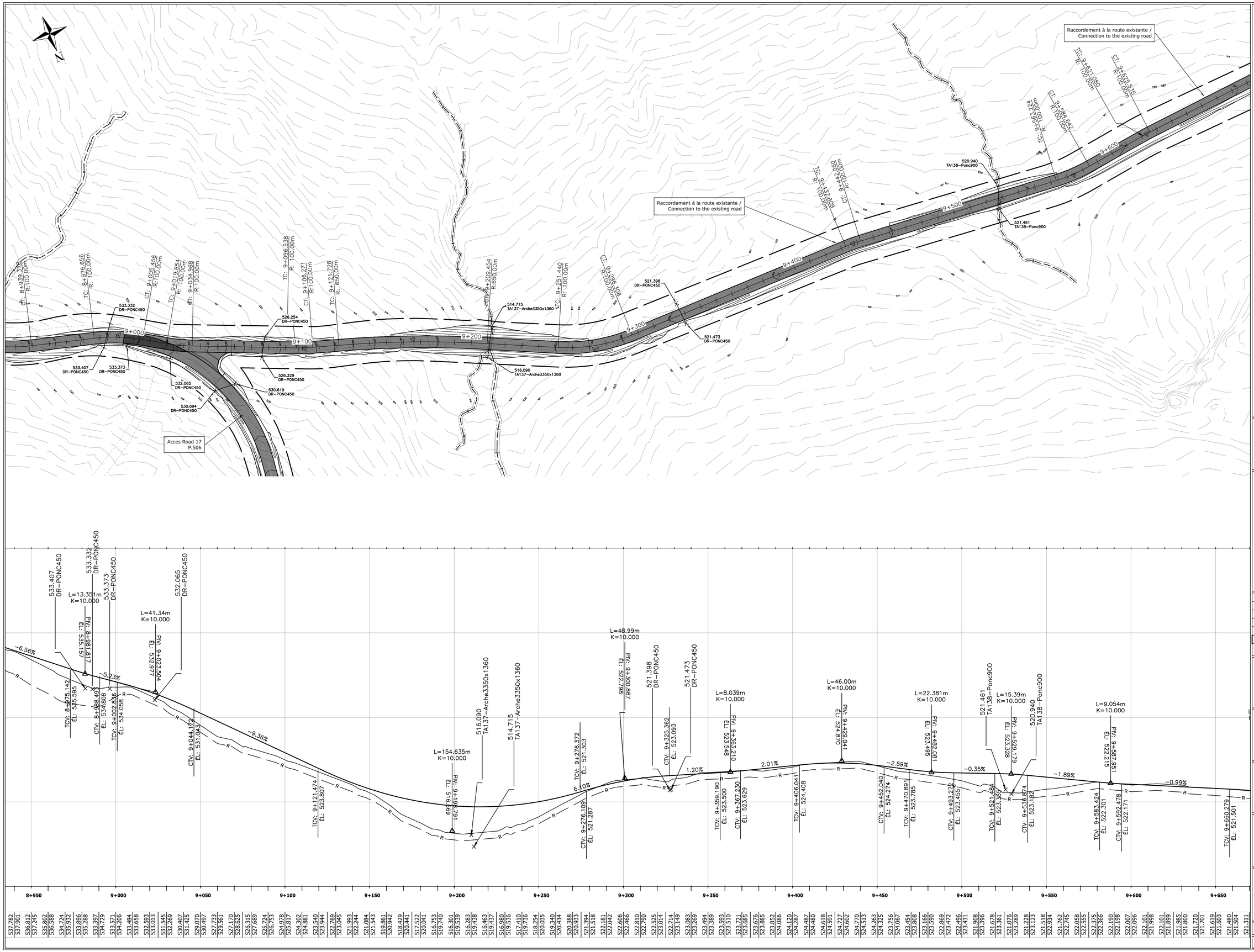


## Légende

### Plan

Bord chemin exixtant/Existing road edge

Ponceau existant/Existing culvert

Millieu humide/Wet land

Ruisseau/Stream

Chemin proposé/Proposed path

Emprise proposée/Proposed right-of-way

Ponceau proposé/Proposed culvert

Détail des ponceaux/Detail of the culverts

Numéro de traverse/Crossing number

TA000-Ponc1200

Type de ponceau/Culvert type — Dimension/Size

### Profil

Terrain naturel/Original ground

Roc/Rock

Chemin Projeté/Projected Path

### Pad

Limite Pad/Limit Pad

Crane Pad

**Client**

EDF energies nouvelles

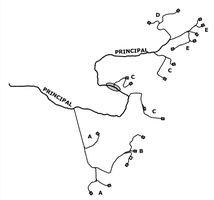


| Rev. | Date | Description |
|---|---|---|
| | | |
| | | |
| | | |
| 03 | 2025-06-20 | Pour autorisation |
| 02 | 2025-04-16 | ECI 60% |
| AA | 2024-10-03 | ECI 30% V2 |

borea

ARPENTAGE
Ce document a été préparé par l'équipe d'arpentage


• L'ÉQUIPE CHANTIER ET/OU LE FABRICANT SONT RESPONSABLES DE SIGNALER TOUTE INCOHÉRENCE AUX PLANS AINSI QUE DE VÉRIFIER TOUTES LES DIMENSIONS ET LES CONDITIONS EXISTANTES POUVANT AFFECTER LES TRAVAUX DÉCRITS.

POMERLEAU

**Projet/Project**

Haute-Chaudière

23.0190

**Titre/Title**

Plan Profil

Acces Principal

Échelle/Scale: 1:1000

Feuillet/Sheet: 214

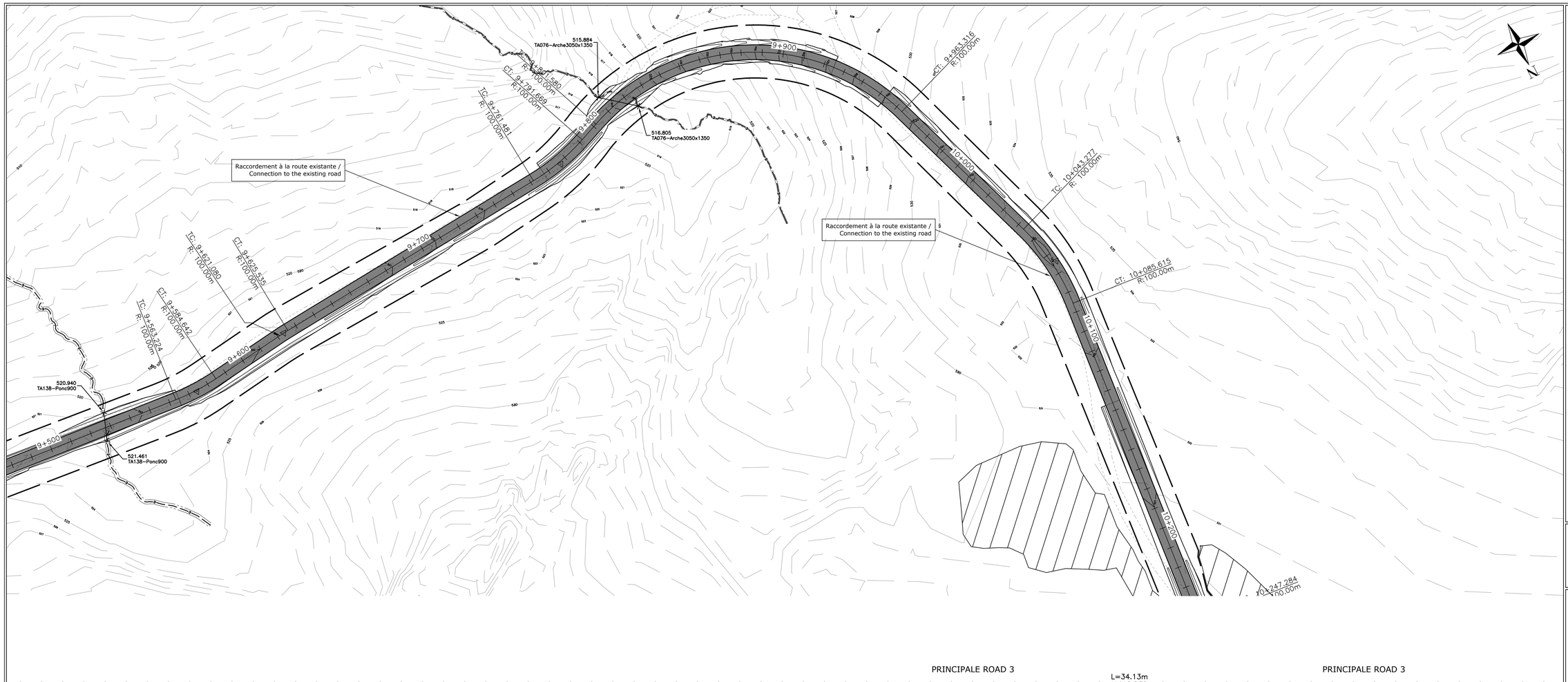


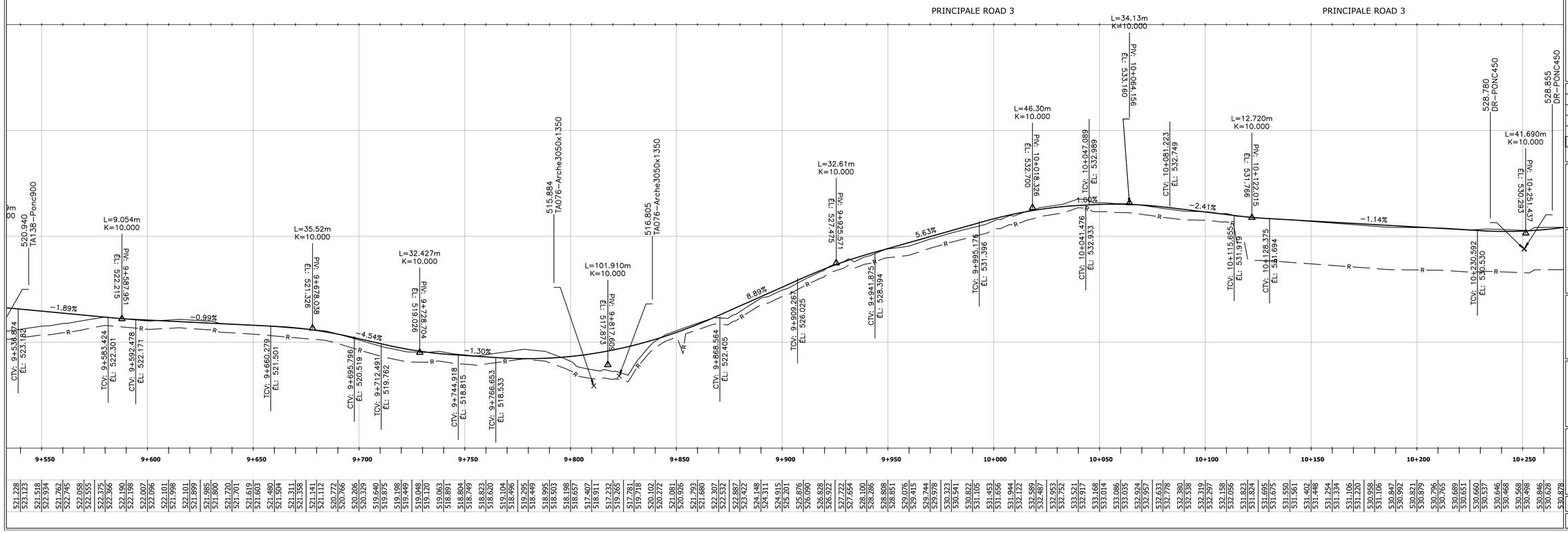


## Légende

### Plan

Bord chemin exixtant/Existing road edge

Ponceau existant/Existing culvert

Milieu humide/Wet land

Ruisseau/Stream

Chemin proposé/Proposed path

Emprise proposée/Proposed right-of-way

Ponceau proposé/Proposed culvert

Détail des ponceaux/Detail of the culverts

Numéro de traverse/Crossing number

TA000-Ponc1200

Type de ponceau/Culvert type — Dimension/Size

### Profil

Terrain naturel/Original ground

Roc/Rock

Chemin Projeté/Projected Path

### Pad

Limite Pad/Limit Pad

Crane Pad

**Client**

EDF energies nouvelles

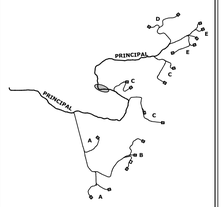


| Rev. | Date | Description |
|---|---|---|
| | | |
| | | |
| | | |
| 03 | 2025-06-20 | Pour autorisation |
| 02 | 2025-04-16 | ECI 60% |
| AA | 2024-10-03 | ECI 30% V2 |

borea

ARPENTAGE
Ce document a été préparé par l'équipe d'arpentage



POMERLEAU

**Projet/Project**

Haute-Chaudière

23.0190

**Titre/Title**

Plan Profil

Acces Principal

Échelle/Scale: 1:1000

Feuillet/Sheet: 215

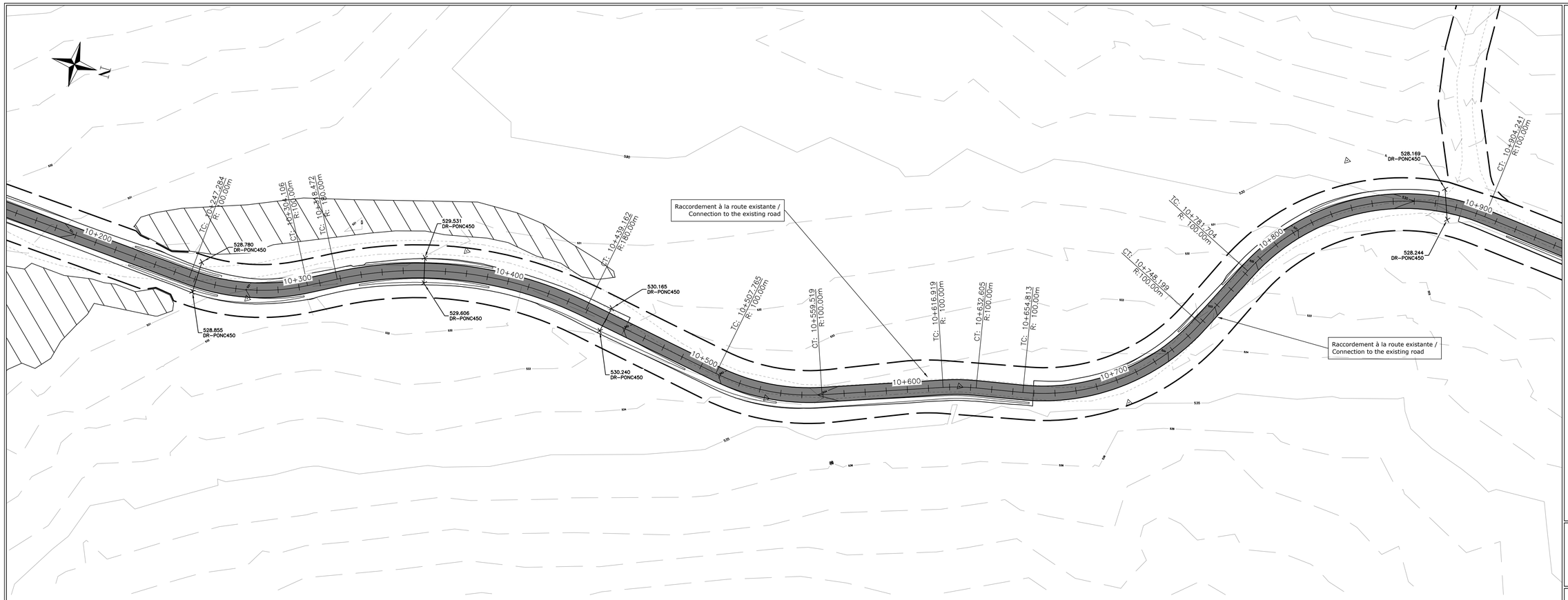


DAD 3

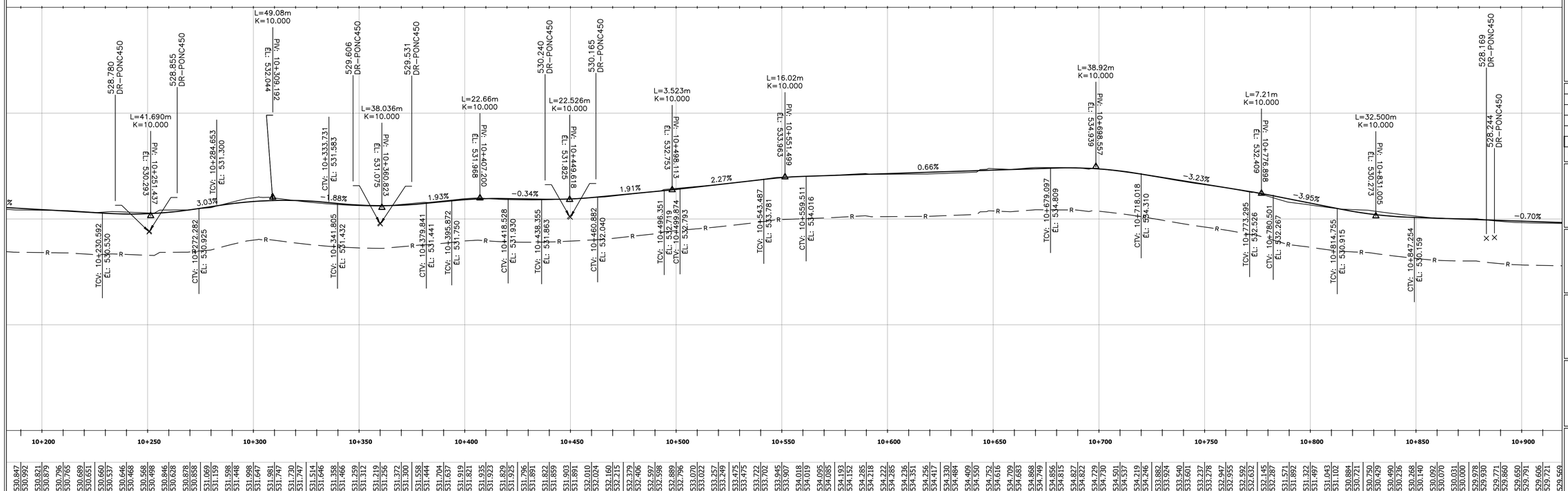


## Légende

### Plan

Bord chemin exixtant/Existing road edge

Ponceau existant/Existing culvert

Millieu humide/Wet land

Ruisseau/Stream

Chemin proposé/Proposed path

Emprise proposée/Proposed right-of-way

Ponceau proposé/Proposed culvert

Détail des ponceaux/Detail of the culverts

Numéro de traverse/Crossing number

TA000-Ponc1200

Type de ponceau/Culvert type — Dimension/Size

### Profil

Terrain naturel/Original ground

Roc/Rock

Chemin Projeté/Projected Path

### Pad

Limite Pad/Limit Pad

Crane Pad

**Client**

EDF energies nouvelles

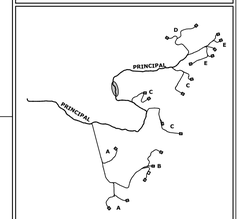


| Rev. | Date | Description |
|---|---|---|
| | | |
| | | |
| | | |
| 03 | 2025–06–20 | Pour autorisation |
| 02 | 2025–04–16 | ECI 60% |
| AA | 2024–10–03 | ECI 30% V2 |

borea

ARPENTAGE
Ce document a été préparé par l'équipe d'arpentage

• CE DOCUMENT EST LA PROPRIÉTÉ EXCLUSIVE DE POMERLEAU ET NE PEUT ÊTRE REPRODUIT OU COPIÉ SANS AUTORISATION ÉCRITE.
• L'ÉQUIPE CHANTIER ET/OU LE FABRICANT SONT RESPONSABLES DE SIGNALER TOUTE INCOHÉRENCE AUX PLANS AINSI QUE DE VÉRIFIER TOUTES LES DIMENSIONS ET LES CONDITIONS EXISTANTES POUVANT AFFECTER LES TRAVAUX DÉCRITS.

POMERLEAU

**Projet/Project**

Haute-Chaudière

23.0190

**Titre/Title**

Plan Profil

Acces Principal

Échelle/Scale: 1:1000

Feuillet/Sheet: 216

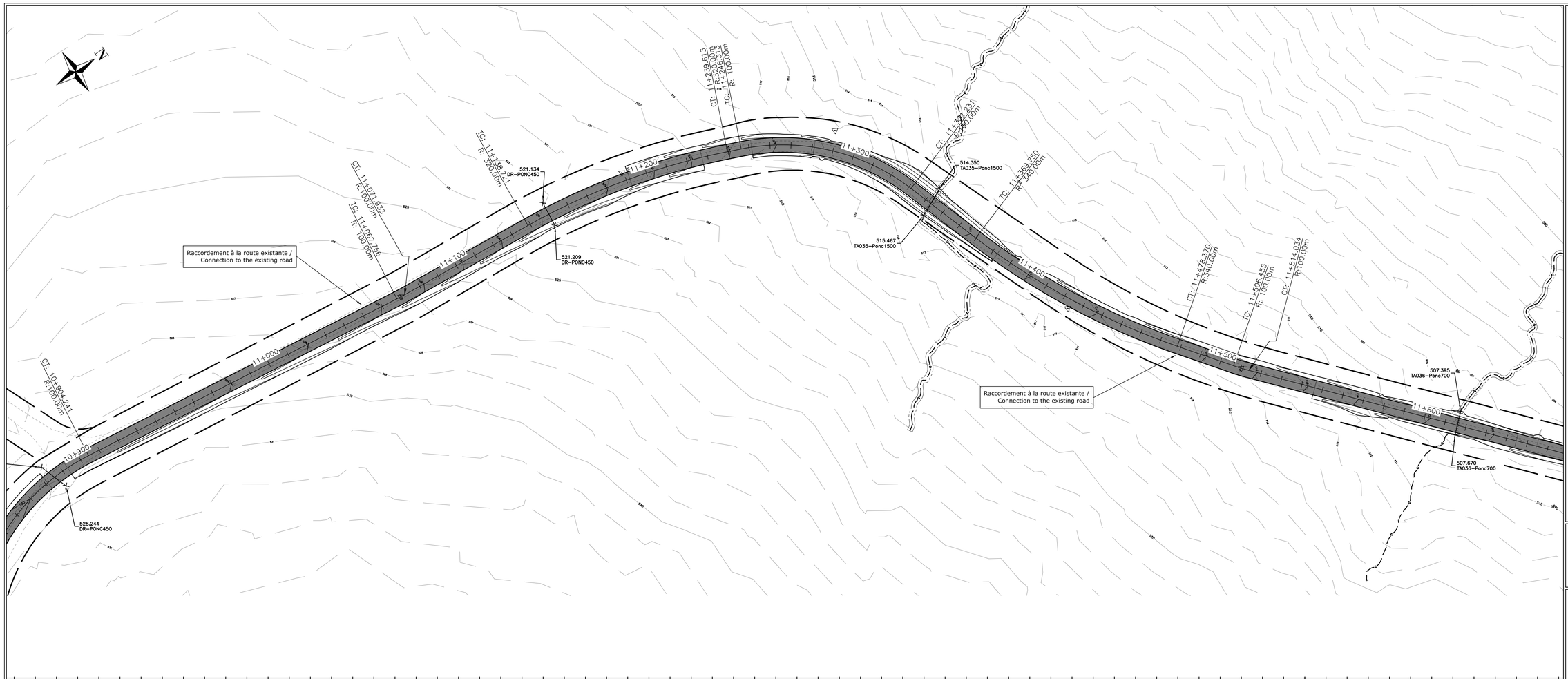


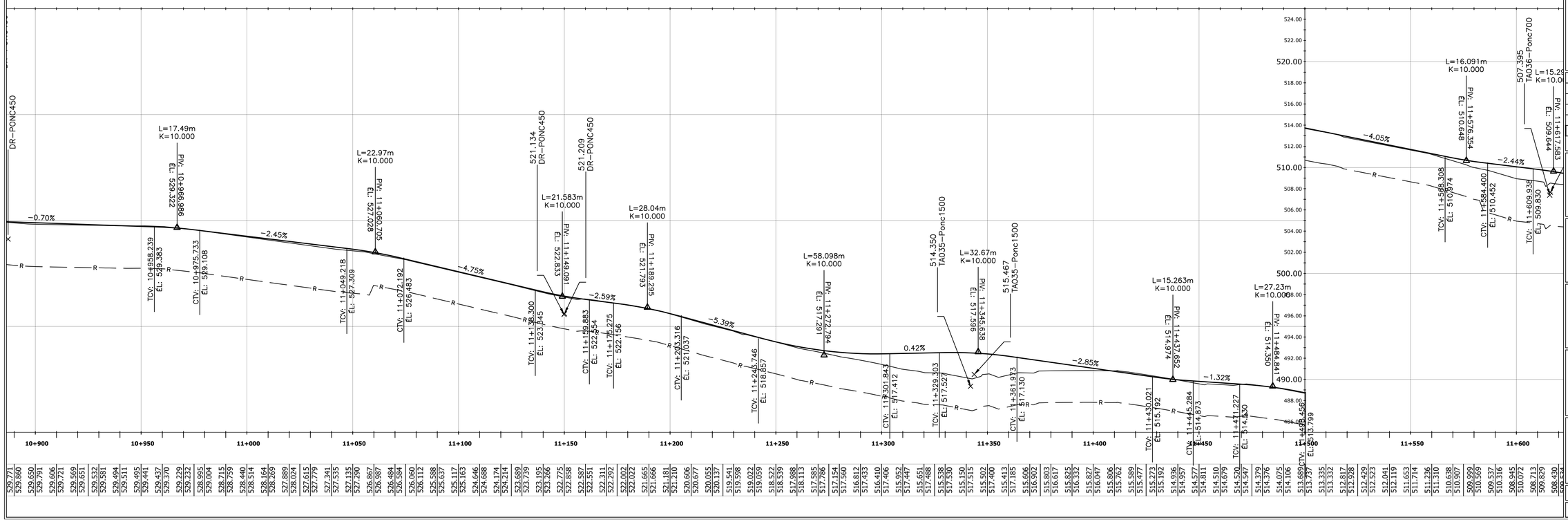


## Légende

### Plan

Bord chemin exixtant/Existing road edge

Ponceau existant/Existing culvert

Milieu humide/Wet land

Ruisseau/Stream

Chemin proposé/Proposed path

Emprise proposée/Proposed right-of-way

Ponceau proposé/Proposed culvert

Détail des ponceaux/Detail of the culverts

Numéro de traverse/Crossing number

TA000-Ponc1200

Type de ponceau/Culvert type — Dimension/Size

### Profil

Terrain naturel/Original ground

Roc/Rock

Chemin Projeté/Projected Path

### Pad

Limite Pad/Limit Pad

Crane Pad

**Client**

eDF energies nouvelles

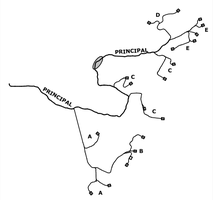


| Rev. | Date | Description |
|---|---|---|
| | | |
| | | |
| | | |
| 03 | 2025-06-20 | Pour autorisation |
| 02 | 2025-04-16 | ECI 60% |
| AA | 2024-10-03 | ECI 30% V2 |

borea

ARPENTAGE
Ce document a été préparé par l'équipe d'arpentage



POMERLEAU

**Projet/Project**

Haute-Chaudière

23.0190

**Titre/Title**

Plan Profil

Acces Principal

Échelle/Scale: 1:1000

Feuillet/Sheet: 217

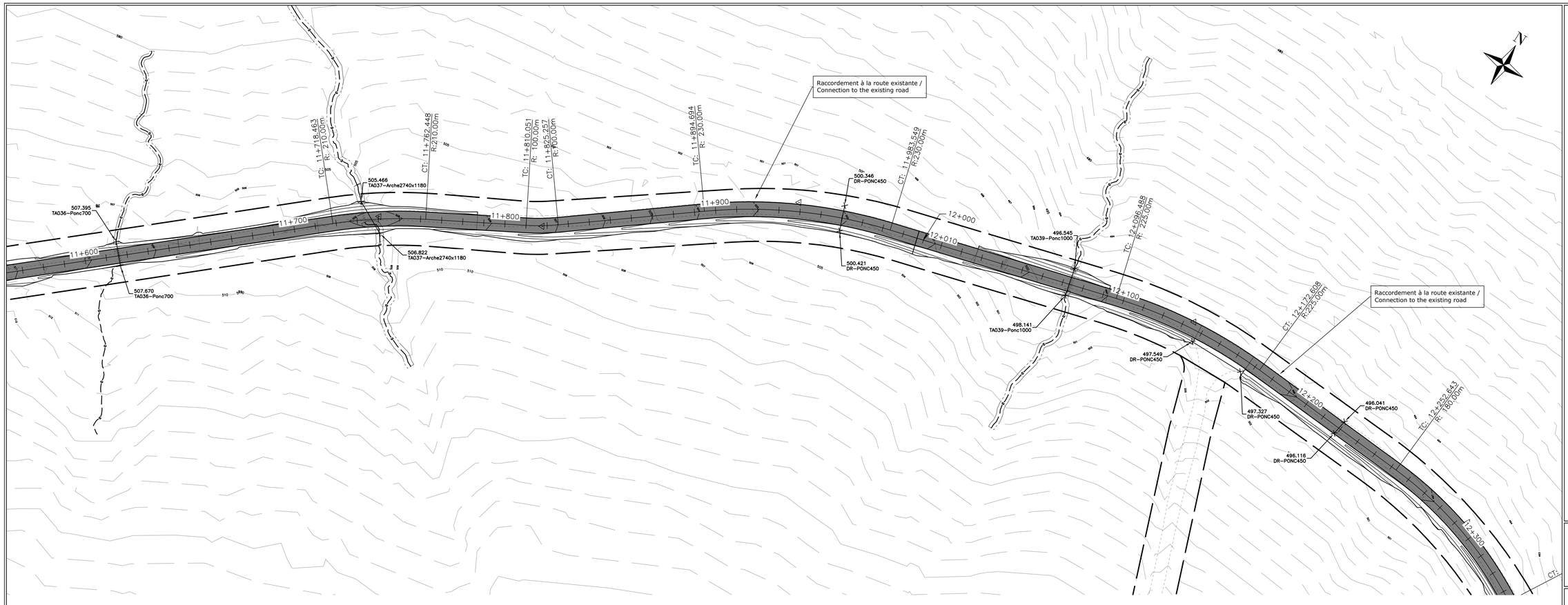


PRINCIPALE ROAD 3

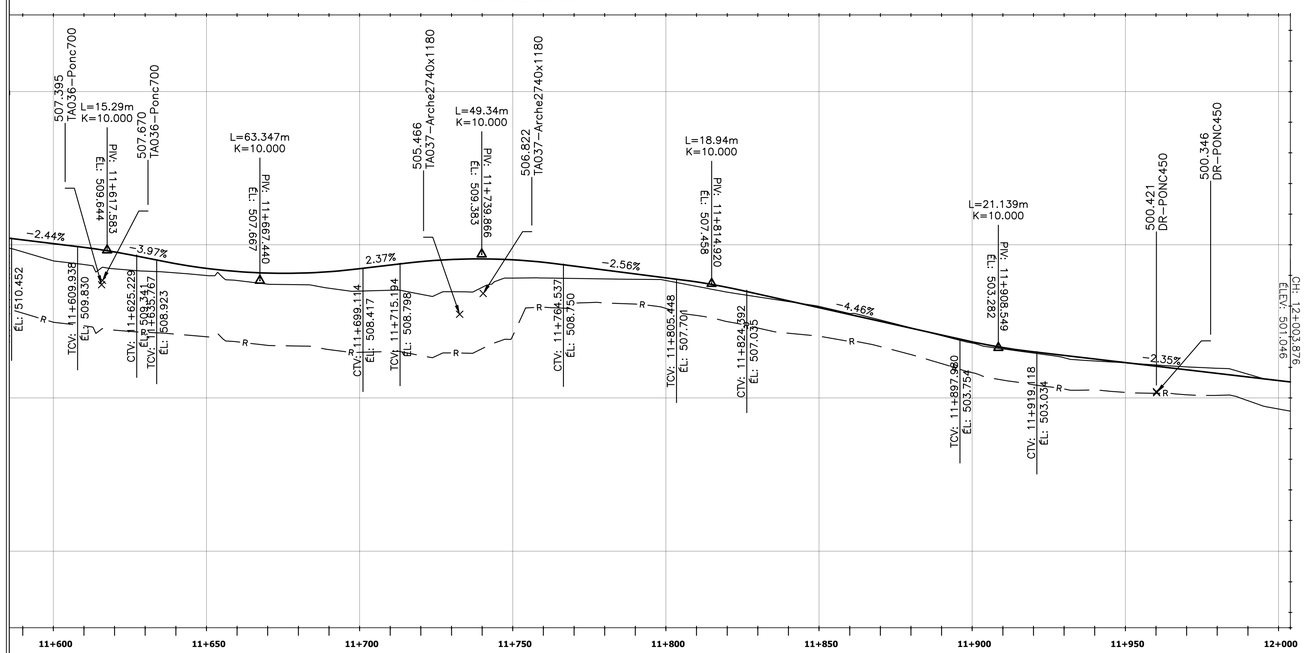


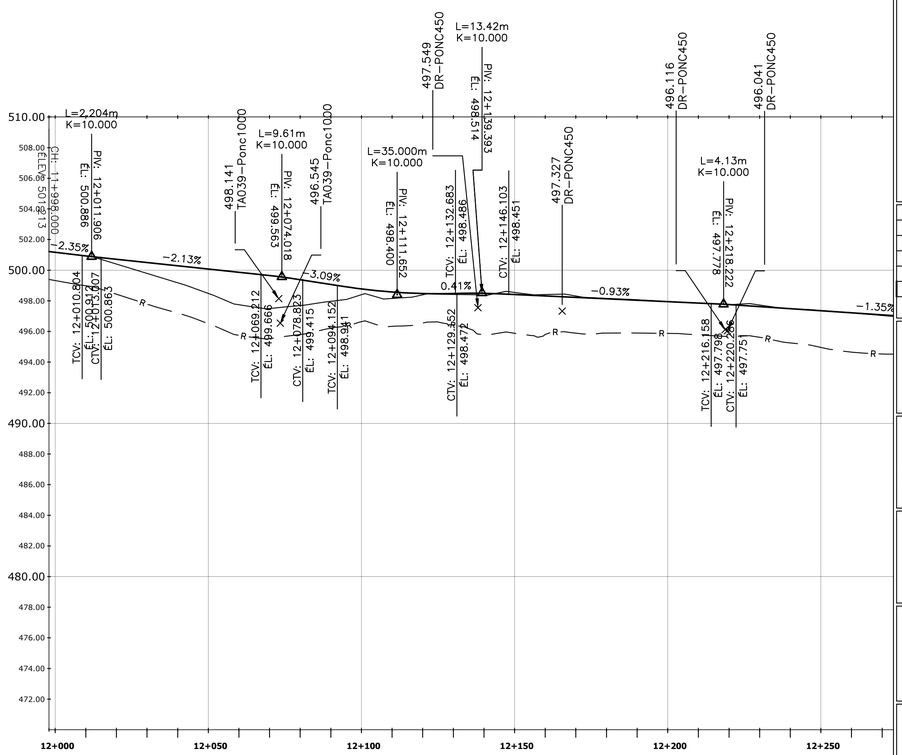


| | | |
|---|---|---|
| | | |
| | | |
| | | |
| 03 | 2025-06-20 | Pour autorisation |
| 02 | 2025-04-16 | ECI 60% |
| AA | 2024-10-03 | ECI 30% V2 |
| Rev. | Date | Description |

## Légende

### Plan

Bord chemin exixtant/Existing road edge

Ponceau existant/Existing culvert

Millieu humide/Wet land

Ruisseau/Stream

Chemin proposé/Proposed path

Emprise proposée/Proposed right-of-way

Ponceau proposé/Proposed culvert

Détail des ponceaux/Detail of the culverts

Numéro de traverse/Crossing number

TA000-Ponc1200

Type de ponceau/Culvert type — Dimension/Size

### Profil

Terrain naturel/Original ground

Roc/Rock

Chemin Projeté/Projected Path

### Pad

Limite Pad/Limit Pad

Crane Pad

**Client**

EDF energies nouvelles

borea

ARPENTAGE
Ce document a été préparé par l'équipe d'arpentage



POMERLEAU

**Projet/Project**

Haute-Chaudière

23.0190

**Titre/Title**

Plan Profil

Acces Principal

Échelle/Scale: 1:1000

Feuillet/Sheet: 218

**EXISTANT**

**PROPOSÉ**

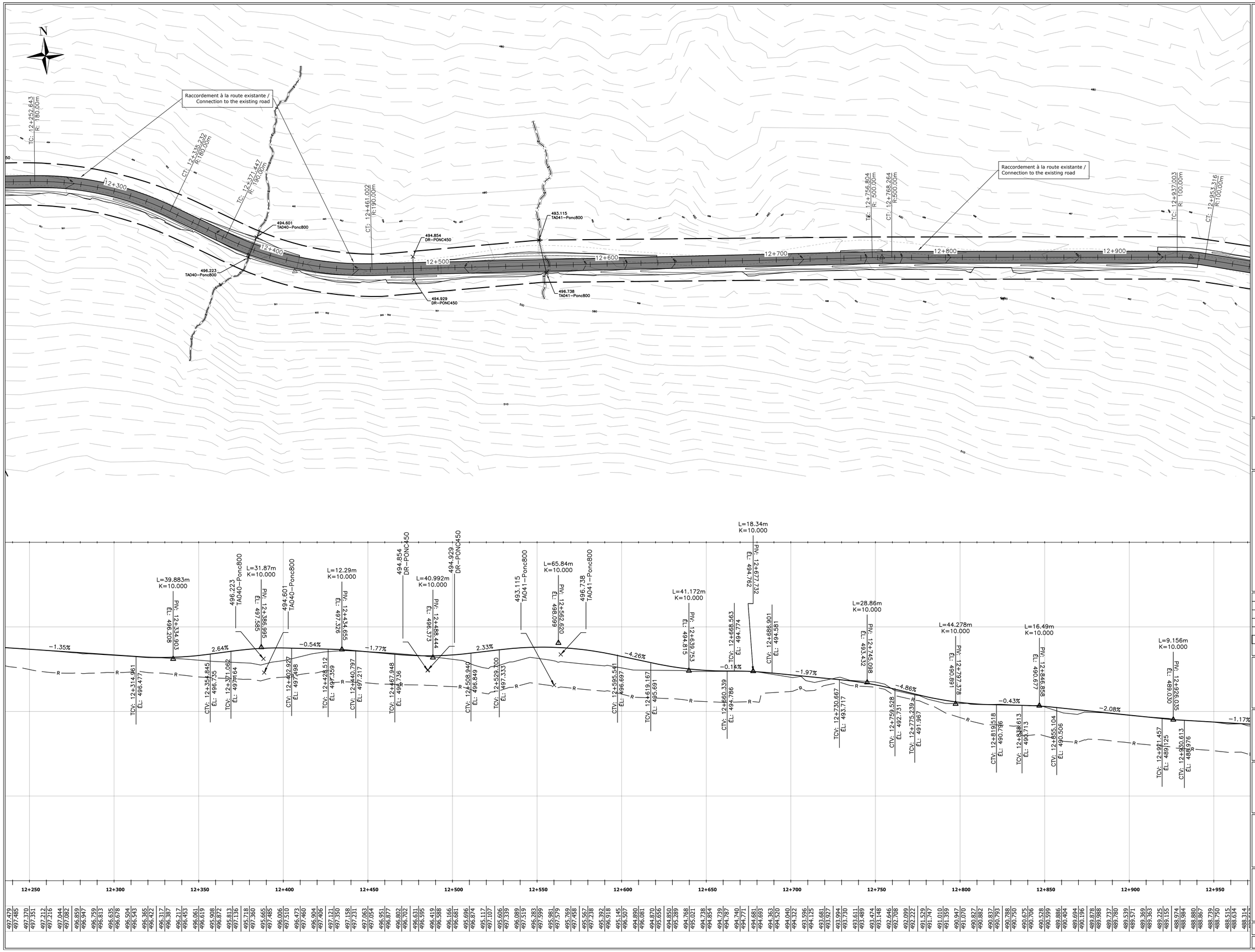


## Légende

### Plan

Bord chemin exixtant/Existing road edge

Ponceau existant/Existing culvert

Milieu humide/Wet land

Ruisseau/Stream

Chemin proposé/Proposed path

Emprise proposée/Proposed right-of-way

Ponceau proposé/Proposed culvert

Détail des ponceaux/Detail of the culverts

Numéro de traverse/Crossing number

TA000-Ponc1200

Type de ponceau/Culvert type — Dimension/Size

### Profil

Terrain naturel/Original ground

Roc/Rock

Chemin Projeté/Projected Path

### Pad

Limite Pad/Limit Pad

Crane Pad

**Client**

eDF energies nouvelles

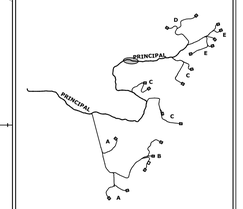


| Rev. | Date | Description |
|---|---|---|
| | | |
| | | |
| | | |
| 03 | 2025–06–20 | Pour autorisation |
| 02 | 2025–04–16 | ECI 60% |
| AA | 2024–10–03 | ECI 30% V2 |

borea

ARPENTAGE
Ce document a été préparé par l'équipe d'arpentage



POMERLEAU

**Projet/Project**

Haute-Chaudière

23.0190

**Titre/Title**

Plan Profil

Acces Principal

Échelle/Scale: 1:1000

Feuillet/Sheet: 219

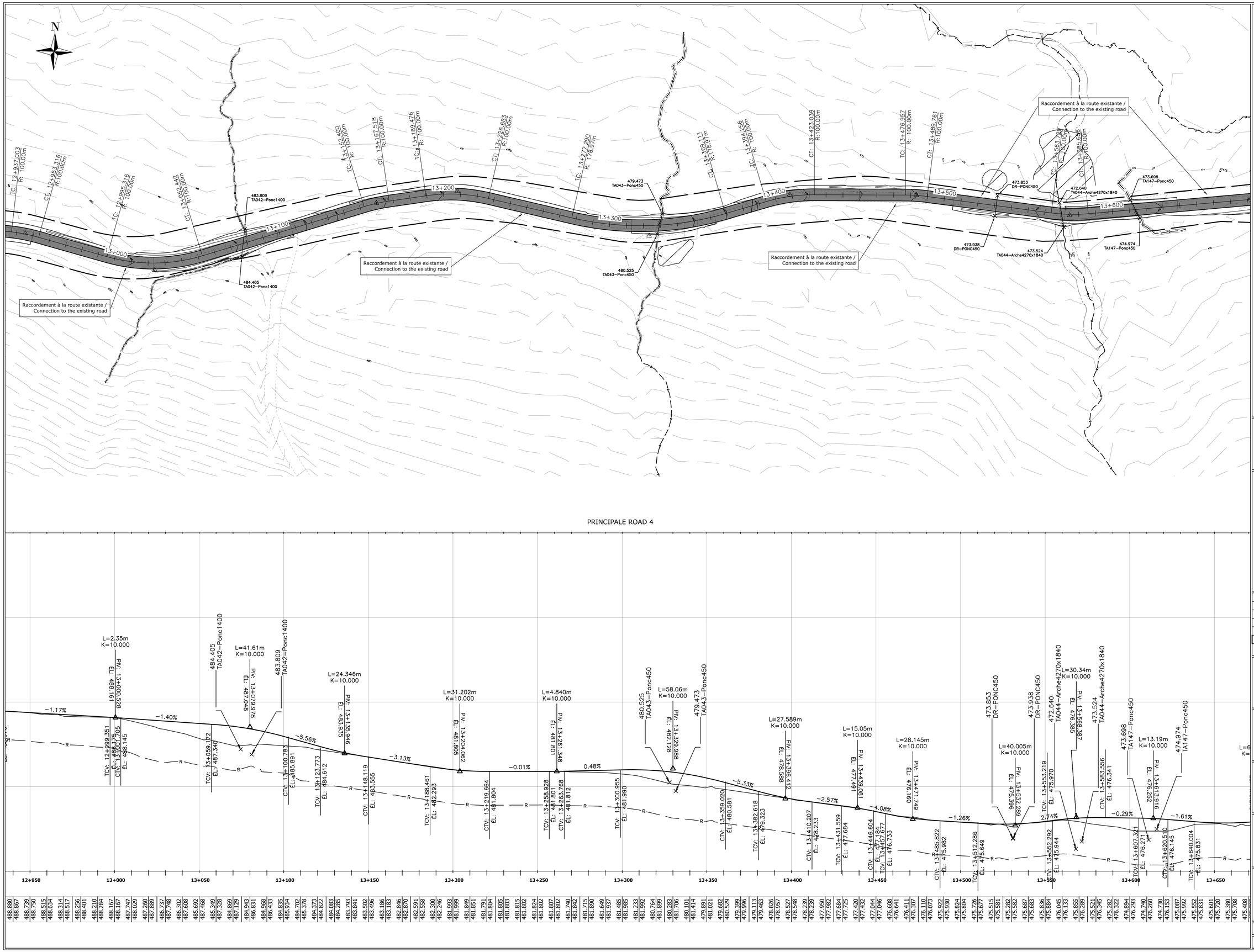


## Légende

### Plan

Bord chemin exixtant/Existing road edge

Ponceau existant/Existing culvert

Milieu humide/Wet land

Ruisseau/Stream

Chemin proposé/Proposed path

Emprise proposée/Proposed right-of-way

Ponceau proposé/Proposed culvert

Détail des ponceaux/Detail of the culverts

Numéro de traverse/Crossing number

TA000-Ponc1200

Type de ponceau/Culvert type — Dimension/Size

### Profil

Terrain naturel/Original ground

Roc/Rock

Chemin Projeté/Projected Path

### Pad

Limite Pad/Limit Pad

Crane Pad

**Client**

eDF energies nouvelles




| Rev. | Date | Description |
|---|---|---|
| | | |
| | | |
| | | |
| 03 | 2025–06–20 | Pour autorisation |
| 02 | 2025–04–16 | ECI 60% |
| AA | 2024–10–03 | ECI 30% V2 |

borea

ARPENTAGE
Ce document a été préparé par l'équipe d'arpentage



POMERLEAU

**Projet/Project**

Haute-Chaudière

23.0190

**Titre/Title**

Plan Profil

Acces Principal

Échelle/Scale: 1:1000

Feuillet/Sheet: 220

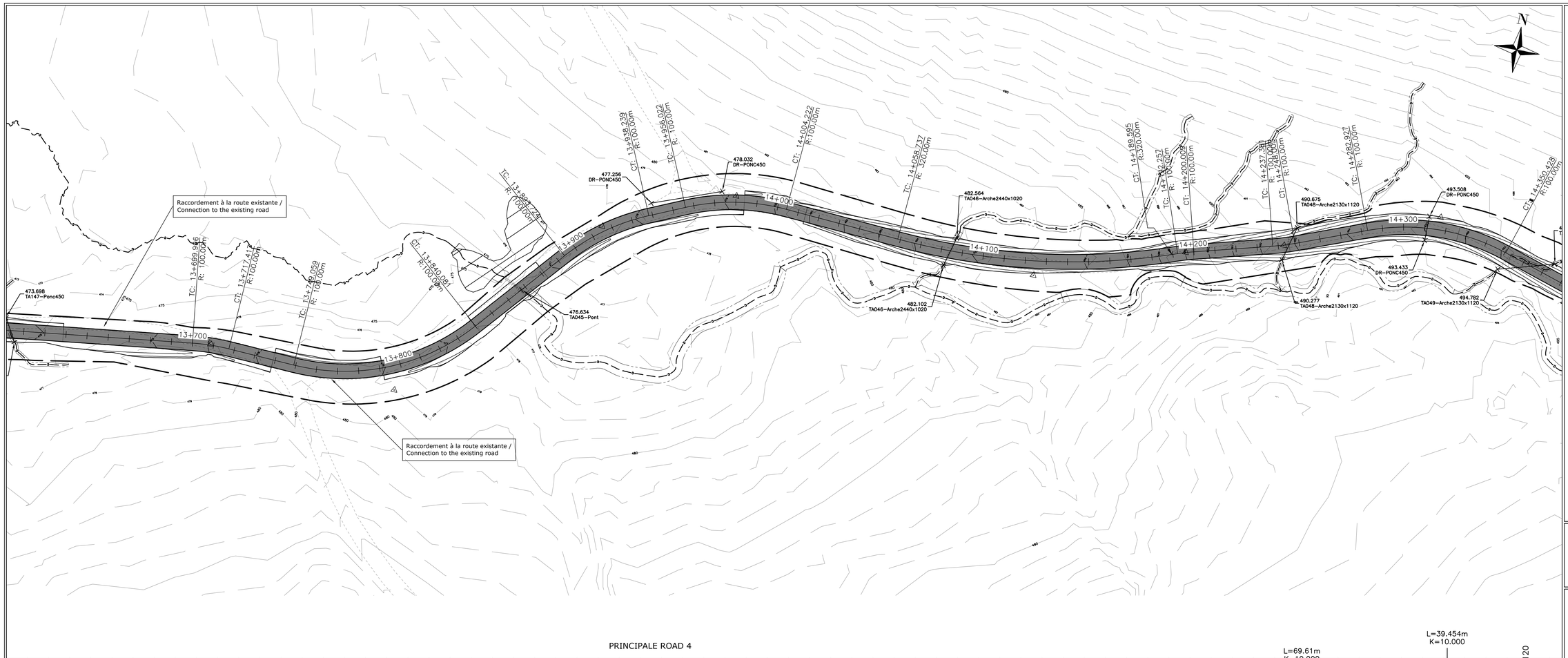


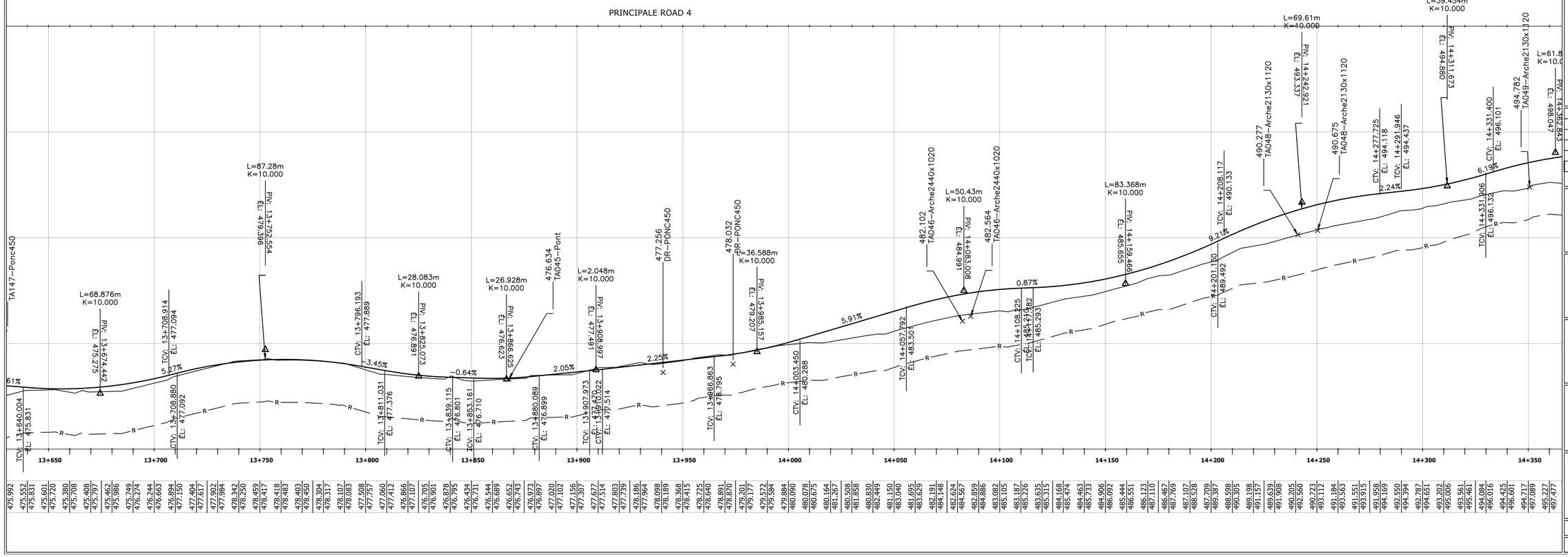


## Légende

### Plan

Bord chemin exixtant/Existing road edge

Ponceau existant/Existing culvert

Milieu humide/Wet land

Ruisseau/Stream

Chemin proposé/Proposed path

Emprise proposée/Proposed right-of-way

Ponceau proposé/Proposed culvert

Détail des ponceaux/Detail of the culverts

Numéro de traverse/Crossing number

TA000-Ponc1200

Type de ponceau/Culvert type — Dimension/Size

### Profil

Terrain naturel/Original ground

Roc/Rock

Chemin Projeté/Projected Path

### Pad

Limite Pad/Limit Pad

Crane Pad

**Client**

eDF energies nouvelles

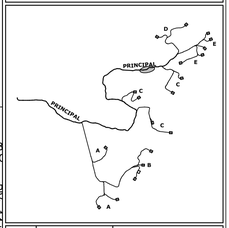


| Rev. | Date | Description |
|---|---|---|
| 03 | 2025–06–20 | Pour autorisation |
| 02 | 2025–04–16 | ECI 60% |
| AA | 2024–10–03 | ECI 30% V2 |

borea

ARPENTAGE
Ce document a été préparé par l'équipe d'arpentage



POMERLEAU

**Projet/Project**

Haute-Chaudière

23.0190

**Titre/Title**

Plan Profil

Acces Principal

Échelle/Scale: 1:1000

Feuillet/Sheet: 221

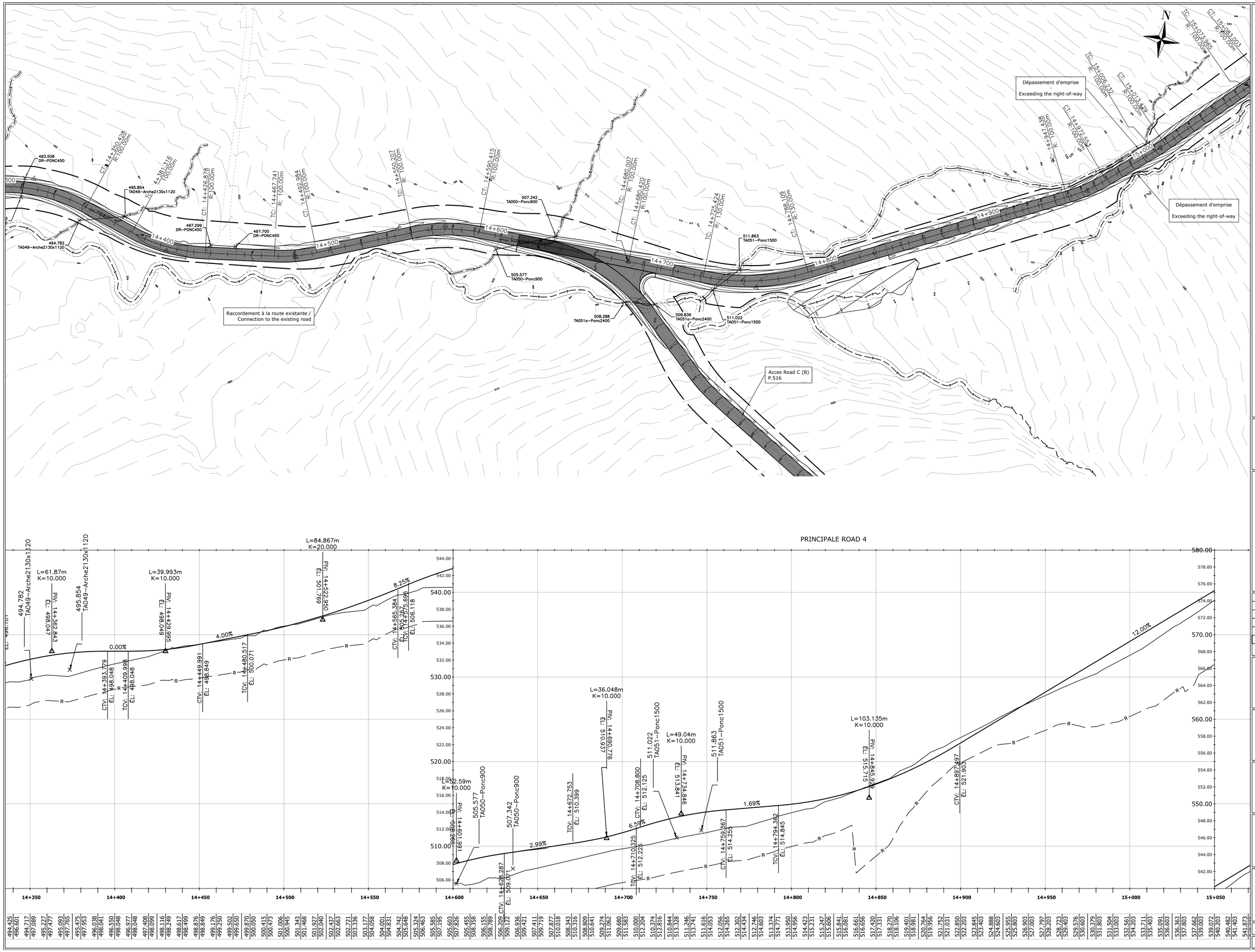


## Légende

### Plan

Bord chemin exixtant/Existing road edge

Ponceau existant/Existing culvert

Millieu humide/Wet land

Ruisseau/Stream

Chemin proposé/Proposed path

Emprise proposée/Proposed right-of-way

Ponceau proposé/Proposed culvert

Détail des ponceaux/Detail of the culverts

Numéro de traverse/Crossing number

TA000-Ponc1200

Type de ponceau/Culvert type — Dimension/Size

### Profil

Terrain naturel/Original ground

Roc/Rock

Chemin Projeté/Projected Path

### Pad

Limite Pad/Limit Pad

Crane Pad

**Client**

EDF energies nouvelles

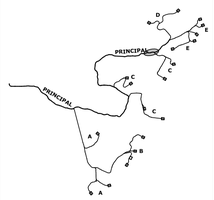


| Rev. | Date | Description |
|---|---|---|
| 03 | 2025-06-20 | Pour autorisation |
| 02 | 2025-04-16 | ECI 60% |
| AA | 2024-10-03 | ECI 30% V2 |

borea

ARPENTAGE
Ce document a été préparé par l'équipe d'arpentage



POMERLEAU

**Projet/Project**

Haute-Chaudière

23.0190

**Titre/Title**

Plan Profil

Acces Principal

Échelle/Scale: 1:1000

Feuillet/Sheet: 222

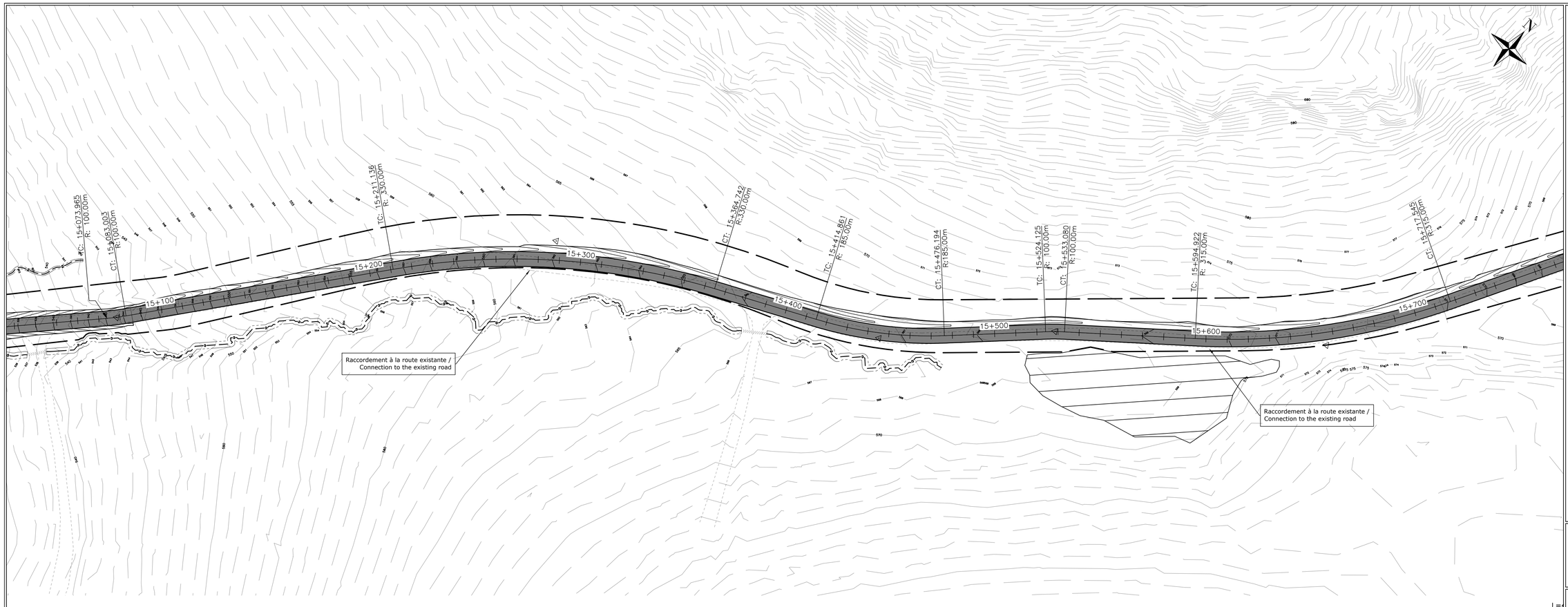


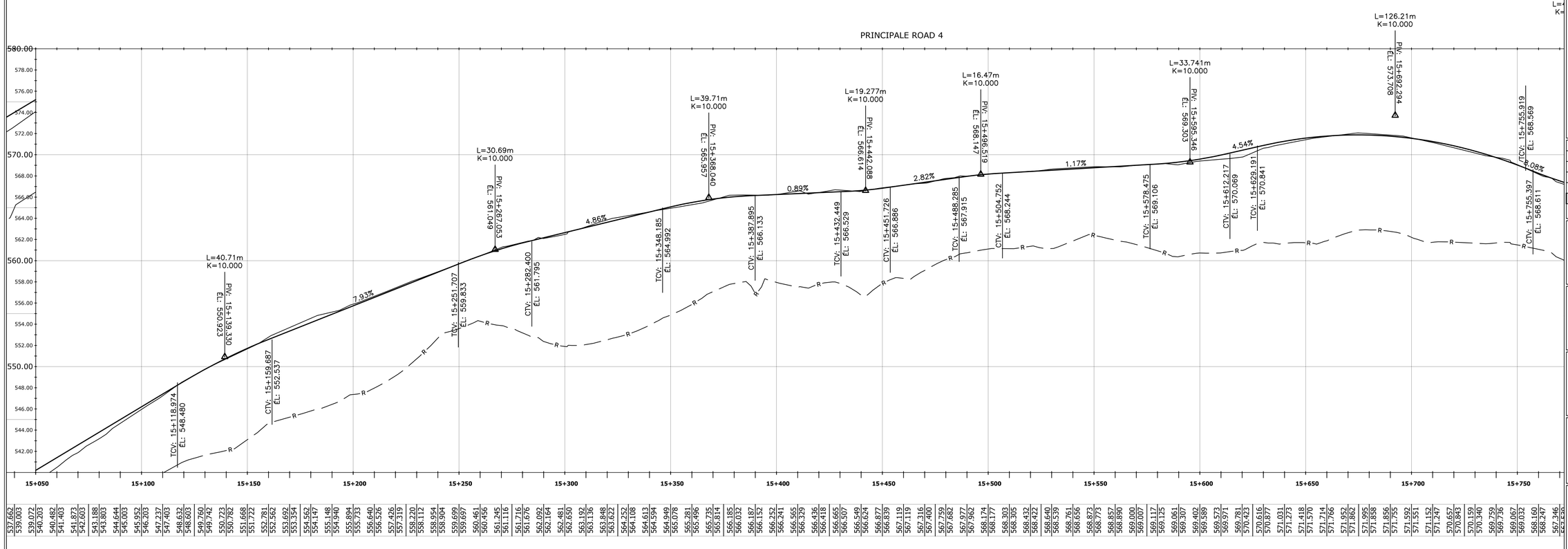


## Légende

### Plan

Bord chemin exixtant/Existing road edge

Ponceau existant/Existing culvert

Milieu humide/Wet land

Ruisseau/Stream

Chemin proposé/Proposed path

Emprise proposée/Proposed right-of-way

Ponceau proposé/Proposed culvert

Détail des ponceaux/Detail of the culverts

Numéro de traverse/Crossing number

TA000-Ponc1200

Type de ponceau/Culvert type — Dimension/Size

### Profil

Terrain naturel/Original ground

Roc/Rock

Chemin Projeté/Projected Path

### Pad

Limite Pad/Limit Pad

Crane Pad

**Client**

eDF energies nouvelles

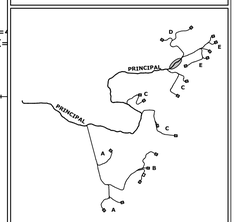


| Rev. | Date | Description |
|---|---|---|
| | | |
| | | |
| | | |
| 03 | 2025–06–20 | Pour autorisation |
| 02 | 2025–04–16 | ECI 60% |
| AA | 2024–10–03 | ECI 30% V2 |

borea

ARPENTAGE
Ce document a été préparé par l'équipe d'arpentage



POMERLEAU

**Projet/Project**

Haute-Chaudière

23.0190

**Titre/Title**

Plan Profil

Acces Principal

Échelle/Scale: 1:1000

Feuillet/Sheet: 223

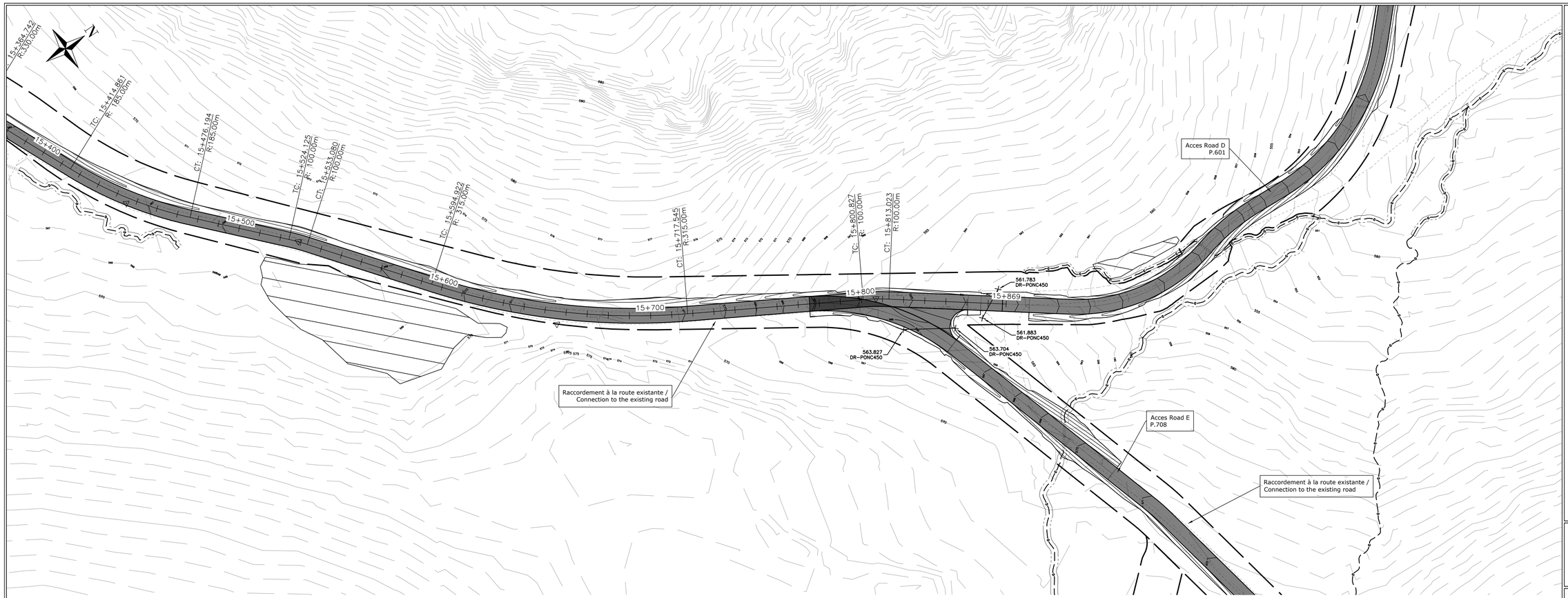


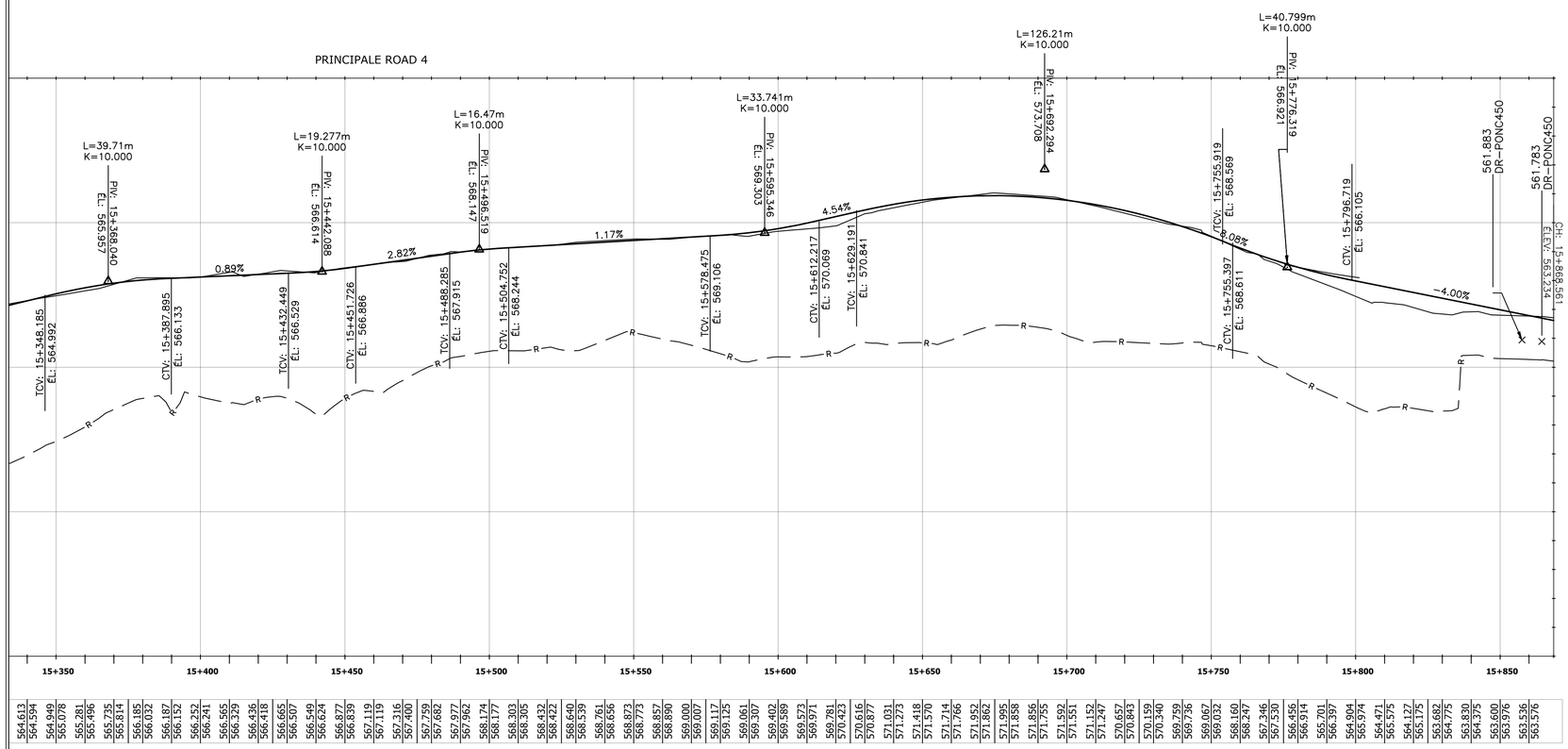


## Légende

### Plan

Bord chemin exixtant/Existing road edge

Ponceau existant/Existing culvert

Milieu humide/Wet land

Ruisseau/Stream

Chemin proposé/Proposed path

Emprise proposée/Proposed right-of-way

Ponceau proposé/Proposed culvert

Détail des ponceaux/Detail of the culverts

Numéro de traverse/Crossing number

TA000-Ponc1200

Type de ponceau/Culvert type — Dimension/Size

### Profil

Terrain naturel/Original ground

Roc/Rock

Chemin Projeté/Projected Path

### Pad

Limite Pad/Limit Pad

Crane Pad

**Client**

eDF energies nouvelles

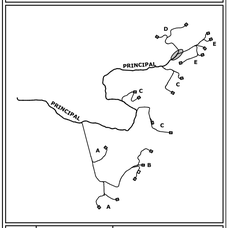


| Rev. | Date | Description |
|---|---|---|
| | | |
| | | |
| | | |
| 03 | 2025-06-20 | Pour autorisation |
| 02 | 2025-04-16 | ECI 60% |
| AA | 2024-10-03 | ECI 30% V2 |

borea

ARPENTAGE
Ce document a été préparé par l'équipe d'arpentage



POMERLEAU

**Projet/Project**

Haute-Chaudière

23.0190

**Titre/Title**

Plan Profil

Acces Principal

Échelle/Scale: 1:1000

Feuillet/Sheet: 224