Légende

Client

EDF energies nouvelles

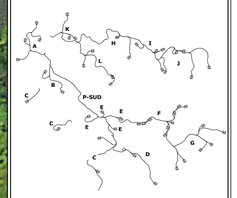

Rev.	Date	Description
CC	2025-05-02	ECI 30% - Revised
BB	2024-11-08	ECI 30% - Revised
AA	2024-09-06	ECI 30%

borea

ARPENTAGE
Ce document a été préparé par l'équipe d'arpentage

• CE DOCUMENT EST LA PROPRIÉTÉ EXCLUSIVE DE POMERLEAU ET NE PEUT ÊTRE REPRODUIT OU COPIÉ SANS AUTORISATION ÉCRITE.
• L'ÉQUIPE CHANTIER ET/OU LE FABRICANT SONT RESPONSABLES DE SIGNALER TOUTE INCOHÉRENCE AUX PLANS AINSI QUE DE VÉRIFIER TOUTES LES DIMENSIONS ET LES CONDITIONS EXISTANTES POUVANT AFFECTER LES TRAVAUX DÉCRITS.

POMERLEAU

Projet/Project

Madawaska
23.0188

Titre/Title

Page Titre
Title Page

Échelle/Scale: NA

Feuillet/Sheet: 100

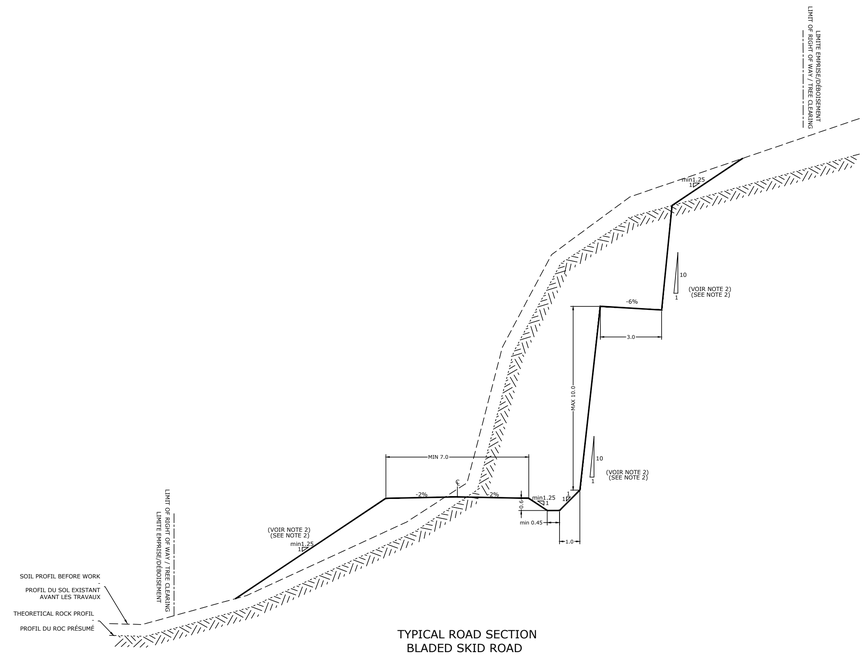

TYPICAL ROAD SECTION
BLADED SKID ROAD
-
COUPE TYPE CHEMIN
CÔTOYAGE
SCALE/ÉCHELLE 1:100

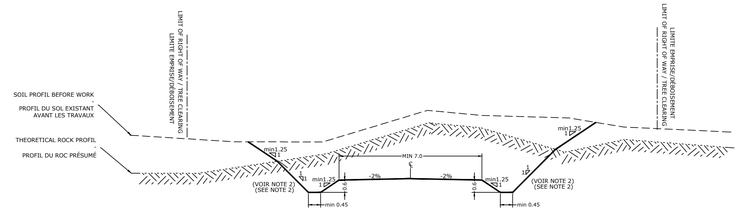

TYPICAL ROAD SECTION
ROCK CUT
-
COUPE TYPE CHEMIN
DEBLAI ROC
SCALE/ÉCHELLE 1:100

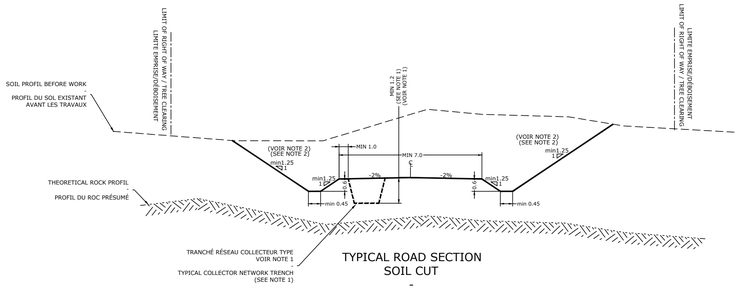

TYPICAL ROAD SECTION
SOIL CUT
-
COUPE TYPE CHEMIN
DEBLAI 2E CLASSE
SCALE/ÉCHELLE 1:100

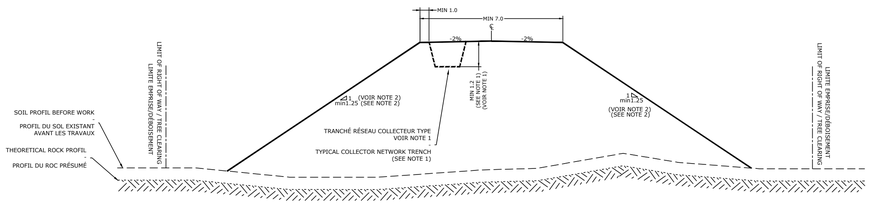

TYPICAL ROAD SECTION
FILL
-
COUPE TYPE CHEMIN
REMBLAI
SCALE/ÉCHELLE 1:100

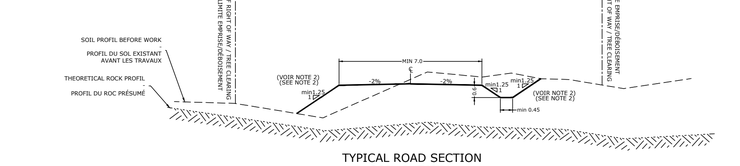

TYPICAL ROAD SECTION
SOIL CUT/FILL
-
COUPE TYPE CHEMIN
DEBLAI /REMBLAI
SCALE/ÉCHELLE 1:100

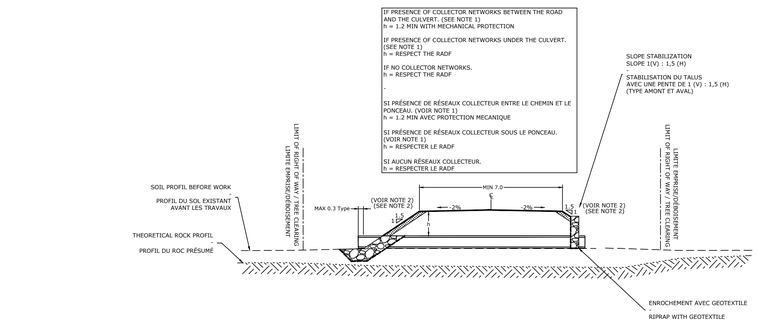

TYPICAL ROAD SECTION
WATERCOURSE - CULVERT
-
COUPE TYPE CHEMIN
TRAVERSE DE COURS D'EAU - PONCEAU
SCALE/ÉCHELLE 1:100

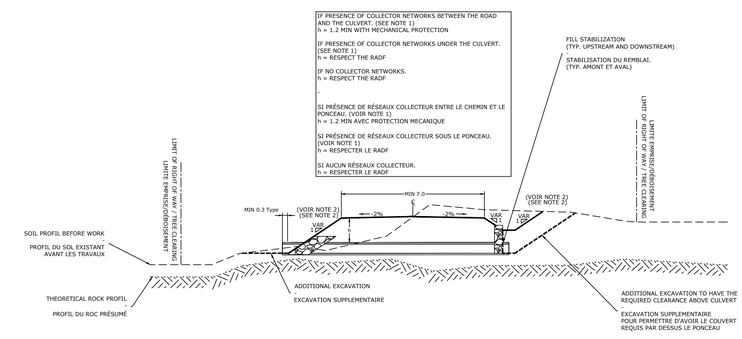

TYPICAL ROAD SECTION
DRAINAGE CULVERT
-
COUPE TYPE CHEMIN
PONCEAU DE DRAINAGE / 20M
SCALE/ÉCHELLE 1:100

NOTE

1: TOUJOURS SE RÉFÉRER AUX COUPES TYPES DU RESEAU COLLECTEUR
2: PENTE POUR INFORMATION SEULEMENT, DOIT ÊTRE CONFIRMÉ PAR L'INGÉNIEUR GÉOTECHNIQUE AU CHANTIER.

1: ALWAYS REFER TO THE TYPICAL SECTIONS OF THE COLLECTOR NETWORK
2: SLOPE FOR INFORMATION ONLY, MUST BE CONFIRMED BY THE GEOTECHNICAL ENGINEER ON SITE.

Client

edf energies nouvelles

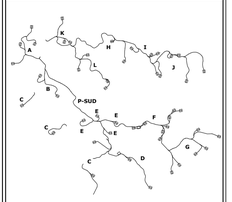

Rev.	Date	Description
CC	2025–05–15	ECI 30% – Revised
BB	2024–11–08	ECI 30% – Revised
AA	2024–09–06	ECI 30%

borea

ARPENTAGE
Ce document a été préparé par l'équipe d'arpentage

• CE DOCUMENT EST LA PROPRIÉTÉ EXCLUSIVE DE POMERLEAU ET NE PEUT ÊTRE REPRODUIT OU UTILISÉ À DES FINS AUTRES QUE PRÉVUES
• LE TITULAIRE CHANTIER ET/OU LE FABRICANT SONT RESPONSABLES DE VÉRIFIER TOUTE INCOHÉRENCE AUX PLANS AINSI QUE DE VÉRIFIER TOUTES LES DIMENSIONS ET LES CONDITIONS EXISTANTES POUVANT AFFECTER LES TRAVAUX DÉCRITS.

POMERLEAU

Projet/Project

Parc éolien / Wind project

23.0188

Titre/Title

Coupe type chemin

Typical cut path

Échelle/Scale: 1:150

Feuillet/Sheet: 200

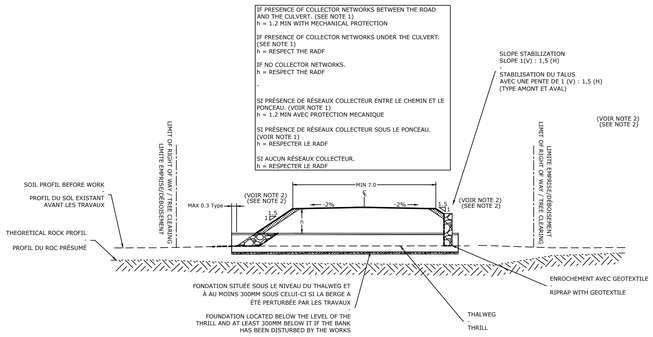

TYPICAL ROAD SECTION
WATERCOURSE - ARK
-
COUPE TYPE CHEMIN
TRAVERSE DE COURS D'EAU - ARCHE

SCALE/ÉCHELLE 1:100

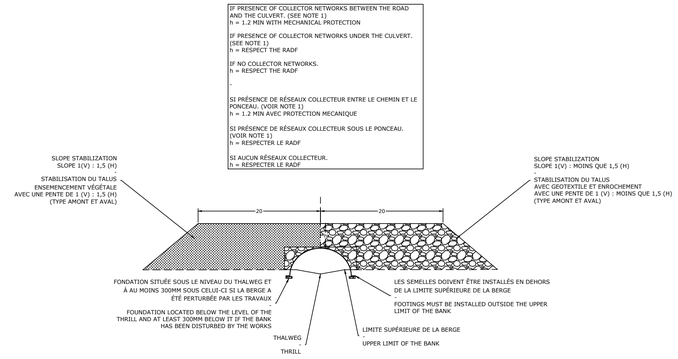

TYPICAL ARK SECTION
WATERCOURSE
-
COUPE TYPE ARCHE
TRAVERSE DE COURS D'EAU

SCALE/ÉCHELLE 1:100

NOTE

1: TOUJOURS SE RÉFÉRER AUX COUPES TYPES DU RESEAU COLLECTEUR
2: PENTE POUR INFORMATION SEULEMENT, DOIT ÊTRE CONFIRMÉ PAR L'INGÉNIEUR GÉOTECHNIQUE AU CHANTIER.

-

1: ALWAYS REFER TO THE TYPICAL SECTIONS OF THE COLLECTOR NETWORK
2: SLOPE FOR INFORMATION ONLY, MUST BE CONFIRMED BY THE GEOTECHNICAL ENGINEER ON SITE.

Client

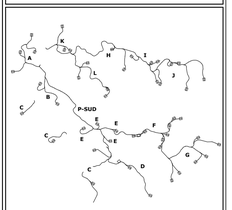

Rev.	Date	Description
AA	2025–05–15	ECI 30% – Revised

ARPENTAGE
Ce document a été préparé par l'équipe d'arpentage

• CE DOCUMENT EST LA PROPRIÉTÉ EXCLUSIVE DE POMERLEAU ET NE PEUT ÊTRE REPRODUIT OU COPIÉ SANS AUTORISATION ÉCRITE.
• L'ÉQUIPE CHANTIER ET/OU LE FABRICANT SONT RESPONSABLES DE SIGNALER TOUTE INCOHÉRENCE AUX PLANS AINSI QUE DE VÉRIFIER TOUTES LES DIMENSIONS ET LES CONDITIONS EXISTANTES POUVANT AFFECTER LES TRAVAUX DÉCRITS.

Projet/Project

Parc éolien / Wind project

23.0188

Titre/Title

Coupe type chemin

Typical cut path

Échelle/Scale: 1:150

Feuillet/Sheet: 201

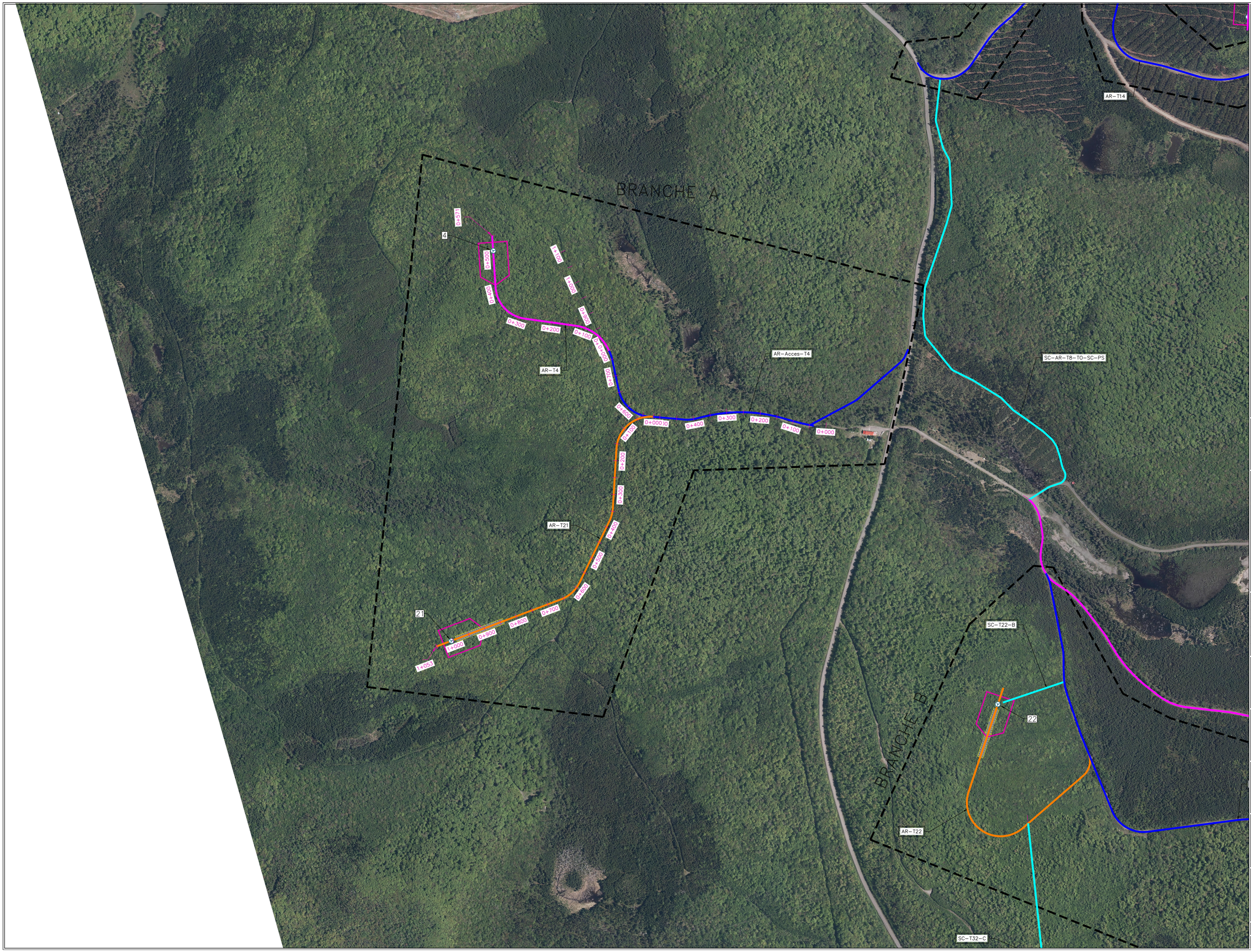
BRANCHE A
BRANCHE B
AR-T14
AR-T4
AR-Acces-T4
AR-T21
AR-T22
SC-AR-T8-TQ-SC-PS
SC-T22-B
SC-T32-C
4
21
22
1+053
1+000
0+900
0+800
0+700
0+600
0+500
0+400
0+300
0+200
0+100
0+000
1+100
1+200
1+300
1+400
1+500
0+000
0+100
0+200
0+300
0+400
0+500
0+600
0+700
0+800
0+900
0+100
0+200
0+300
0+400
0+500
0+600
0+700
0+800
0+900
0+000

TC: 0+000.000
R: 100.00m
CT: 0+019.967
R:100.00m
TC: 0+022.818
R: 100.00m
CT: 0+073.858
R: 100.00m
TC: 0+135.149
R: 200.00m
CT: 0+202.543
R:200.00m
TC: 0+286.139
R: 100.00m
CT: 0+316.349
R:100.00m
TC: 0+396.200
R: 100.00m
CT: 0+426.366
R:100.00m
DR: 0+000.000
TC: 0+005.047
R: 100.00m
TC: 0+033.875
R: 100.00m
CT: 0+161.404
R:100.00m
0+000
0+100
0+200
0+300
0+400
0+500
0+600
0+042
N

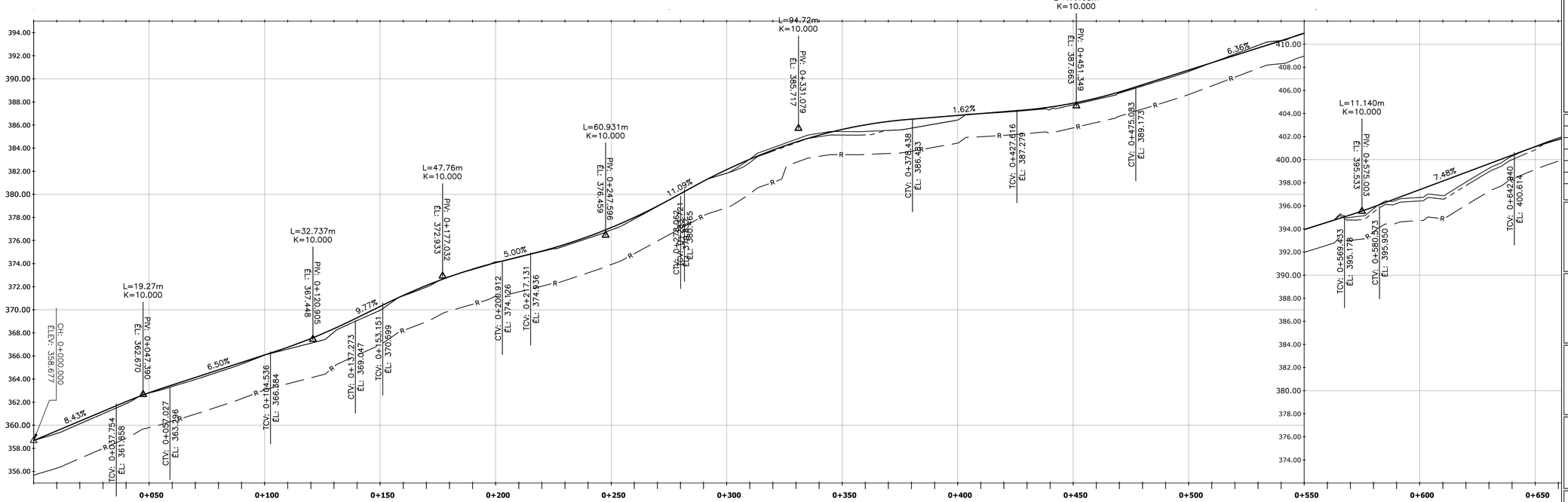
CH: 0+000.000
ÉLEV: 358.677
8.43%
L=19.27m
K=10.000
PIV: 0+047.390
ÉL: 362.670
TCV: 0+037.754
ÉL: 361.958
CTV: 0+037.027
ÉL: 363.296
6.50%
L=32.737m
K=10.000
PIV: 0+120.505
ÉL: 367.448
TCV: 0+104.536
ÉL: 366.884
9.77%
CTV: 0+177.273
ÉL: 369.047
TCV: 0+153.151
ÉL: 370.699
L=47.76m
K=10.000
PIV: 0+177.032
ÉL: 372.933
5.00%
CTV: 0+200.912
ÉL: 374.126
TCV: 0+217.131
ÉL: 374.936
L=60.931m
K=10.000
PIV: 0+247.596
ÉL: 376.459
11.09%
CTV: 0+278.062
ÉL: 380.065
L=94.72m
K=10.000
PIV: 0+331.079
ÉL: 385.717
CTV: 0+374.438
ÉL: 386.483
1.62%
TCV: 0+427.816
ÉL: 387.279
L=47.468m
K=10.000
PIV: 0+451.349
ÉL: 387.683
CTV: 0+475.083
ÉL: 389.173
6.36%
L=11.140m
K=10.000
PIV: 0+575.003
ÉL: 395.533
TCV: 0+569.433
ÉL: 395.178
CTV: 0+580.573
ÉL: 395.950
7.48%
TCV: 0+642.840
ÉL: 400.614
0+050
0+100
0+150
0+200
0+250
0+300
0+350
0+400
0+450
0+500
0+550
0+600
0+650

| | | |

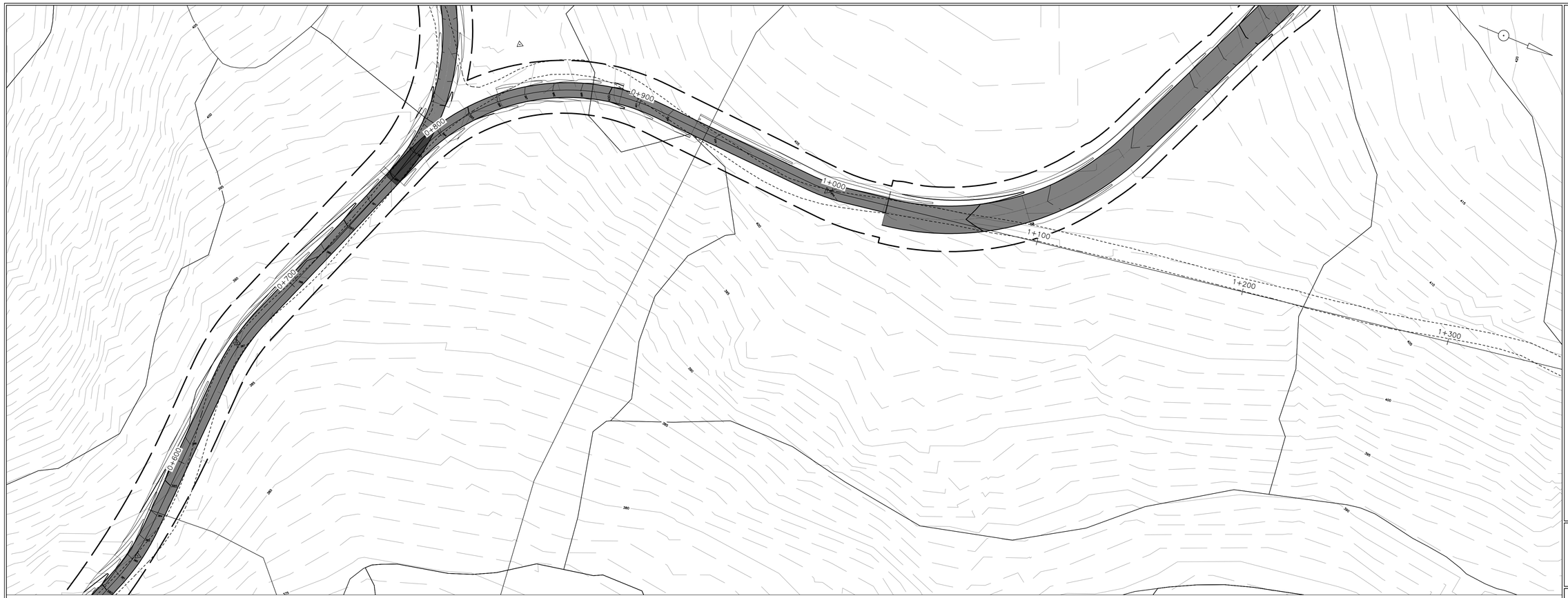

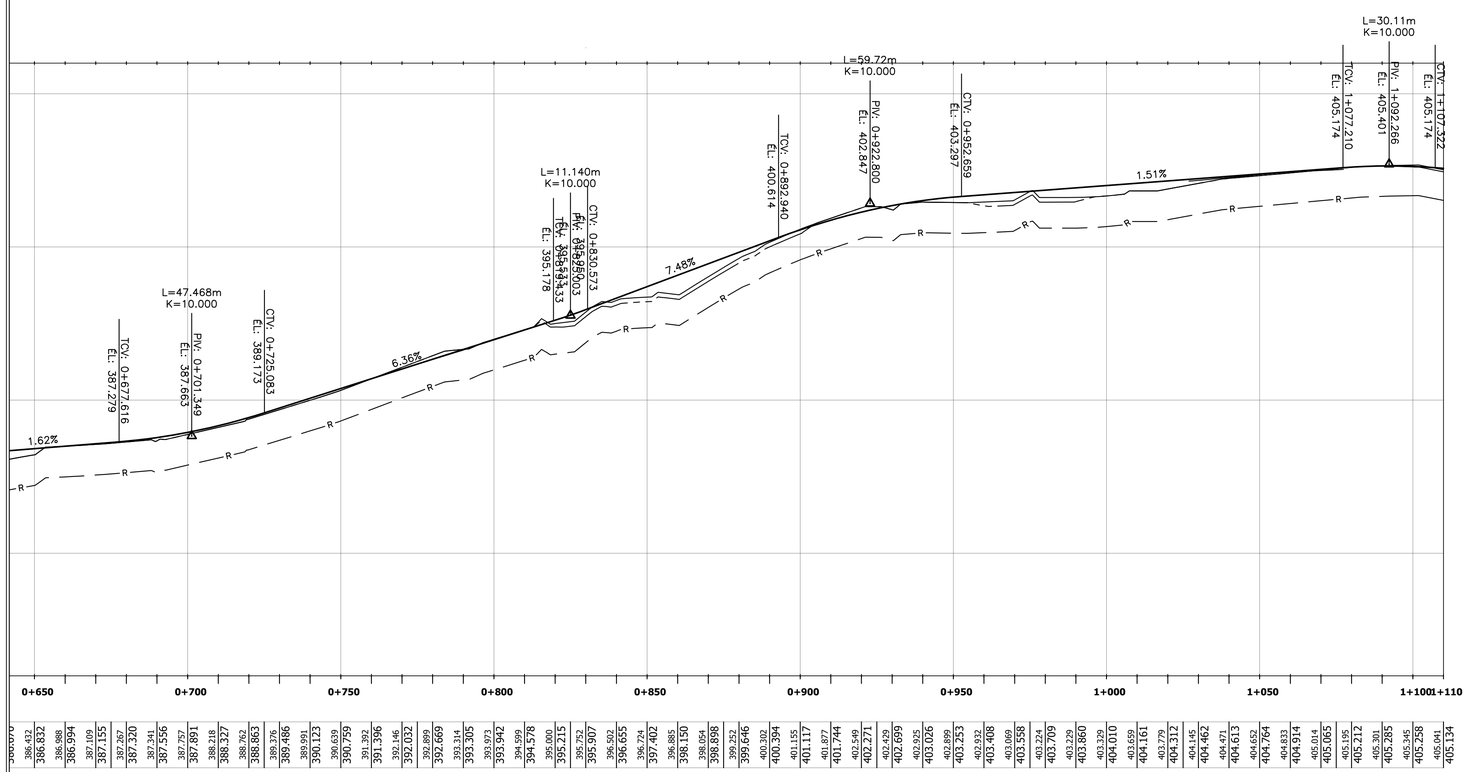

Légende

Plan

Bord gravier exixtant/Existing gravel edge

Fond fossé exixtant/Existing ditch bottom

Ponceau existant/Existing culvert

Talus existant/Existing embankment

Emprise existante/Existing right-of-way

Réseau collecteur existant/Existing collector network

Bord pavage proposé/Proposed paving edge

Fond fossé proposé/Proposed ditch bottom

Ponceau proposé/Proposed culvert

Talus proposé/Proposed embankment

Emprise proposée/Proposed right-of-way

Ruisseau/Stream

Plante rare/Rare plant

Érablière entaillé/Notched maple grove

Forêt mature/Mature forest

Profil

Terrain naturel/Original ground

Chemin Projeté/Projected Path

Pad

Pad

Déboisement

Limite Pad/Limit Pad

Retour au terrain naturel/Return to original ground

Crane Pad

Client

EDF energies nouvelles

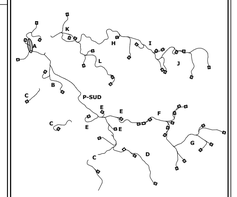

Rev.	Date	Description
CC	2025-05-02	ECI 30% – Revised
BB	2024-11-08	ECI 30% – Revised
AA	2024-09-06	ECI 30%

borea

ARPENTAGE
Ce document a été préparé par l'équipe d'arpentage

• CE DOCUMENT EST LA PROPRIÉTÉ EXCLUSIVE DE POMERLEAU ET NE PEUT ÊTRE REPRODUIT OU COPIÉ SANS AUTORISATION ÉCRITE.
• L'ÉQUIPE CHANTIER ET/OU LE FABRICANT SONT RESPONSABLES DE SIGNALER TOUTE INCOHÉRENCE AUX PLANS AINSI QUE DE VÉRIFIER TOUTES LES DIMENSIONS ET LES CONDITIONS EXISTANTES POUVANT AFFECTER LES TRAVAUX DÉCRITS.

POMERLEAU

Projet/Project

Madawaska

23.0188

Titre/Title

Plan / Profil

AR-Acces-T4

Échelle/Scale: 1:1000

Feuillet/Sheet: 301

TC: 0+280.875
R: 100.00m
CT: 0+417.503
R: 100.00m
CT: 0+126.985
R: 125.00m
DR: 0+000.089
R: 125.00m
0+000
0+100
0+200
0+300
0+400
T04
NORD: 5 262 468.806
EST: 216 161.417
ÉLÉVATION PAD: 426.947
FR: 0+570.735
0+571

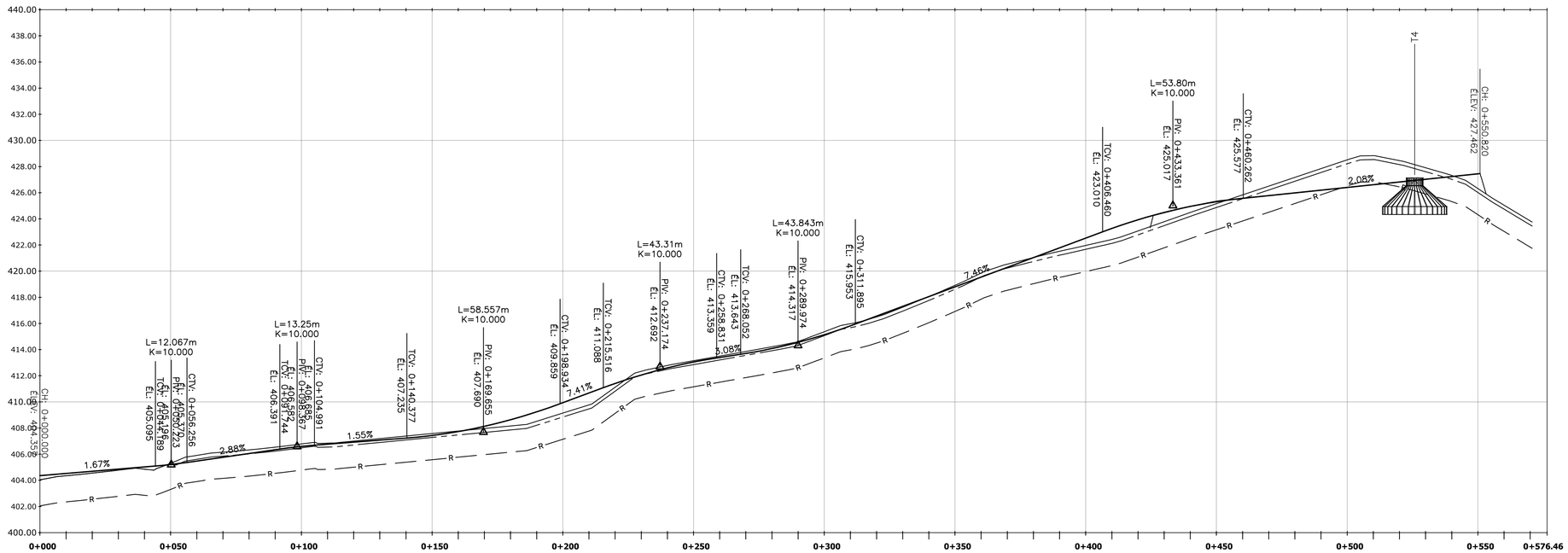
CH: 0+000.000
ÉLEV: 404.358
1.67%
L=12.067m
K=10.000
PIV: 0+044.189
EL: 405.095
TCV: 0+037.023
EL: 404.926
CTV: 0+056.256
EL: 405.209
2.88%
L=13.25m
K=10.000
PIV: 0+098.367
EL: 406.391
TCV: 0+092.244
EL: 406.244
CTV: 0+104.991
EL: 406.685
1.55%
TCV: 0+140.377
EL: 407.235
L=58.557m
K=10.000
PIV: 0+169.655
EL: 407.690
CTV: 0+198.934
EL: 409.859
7.41%
TCV: 0+215.516
EL: 411.088
L=43.31m
K=10.000
PIV: 0+237.174
EL: 412.692
CTV: 0+258.831
EL: 413.359
3.08%
TCV: 0+268.052
EL: 413.643
L=43.843m
K=10.000
PIV: 0+289.974
EL: 414.317
CTV: 0+311.895
EL: 415.953
7.46%
TCV: 0+406.460
EL: 423.010
L=53.80m
K=10.000
PIV: 0+433.361
EL: 423.017
CTV: 0+460.262
EL: 425.577
2.08%
T4
CH: 0+550.820
ÉLEV: 427.462
R
440.00
438.00
436.00
434.00
432.00
430.00
428.00
426.00
424.00
422.00
420.00
418.00
416.00
414.00
412.00
410.00
408.00
406.00
404.00
402.00
400.00
0+000
0+050
0+100
0+150
0+200
0+250
0+300
0+350
0+400
0+450
0+500
0+550
0+576.46

| |
|---|---|---

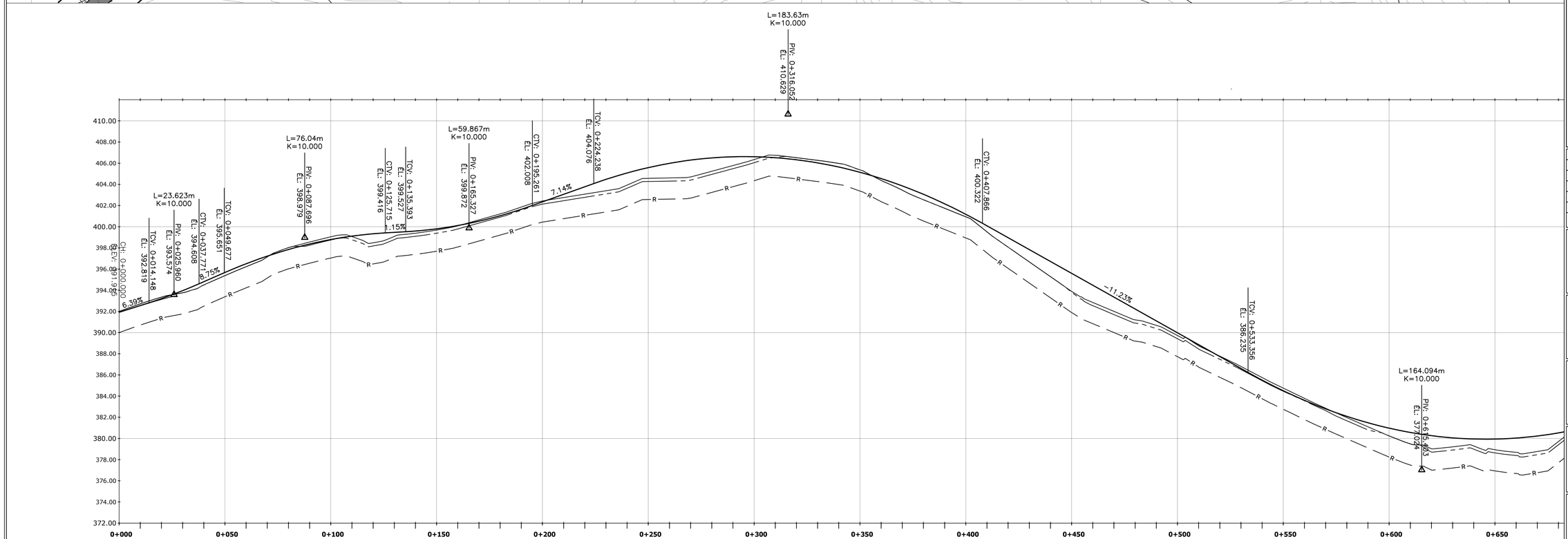

Légende

Plan

Bord gravier exixtant/Existing gravel edge

Fond fossé exixtant/Existing ditch bottom

Ponceau existant/Existing culvert

Talus existant/Existing embankment

Emprise existante/Existing right-of-way

Réseau collecteur existant/Existing collector network

Bord pavage proposé/Proposed paving edge

Fond fossé proposé/Proposed ditch bottom

Ponceau proposé/Proposed culvert

Talus proposé/Proposed embankment

Emprise proposée/Proposed right-of-way

Ruisseau/Stream

Plante rare/Rare plant

Érablière entaillé/Notched maple grove

Forêt mature/Mature forest

Profil

Terrain naturel/Original ground

Chemin Projeté/Projected Path

Pad

Pad

Déboisement

Limite Pad/Limit Pad

Retour au terrain naturel/Return to original ground

Crane Pad

Client

eDF energies nouvelles

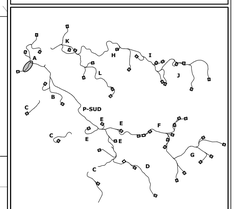

Rev.	Date	Description
CC	2025–05–02	ECI 30% – Revised
BB	2024–11–08	ECI 30% – Revised
AA	2024–09–06	ECI 30%

borea

ARPENTAGE
Ce document a été préparé par l'équipe d'arpentage

• CE DOCUMENT EST LA PROPRIÉTÉ EXCLUSIVE DE POMERLEAU ET NE PEUT ÊTRE REPRODUIT OU COPIÉ SANS AUTORISATION ÉCRITE.
• L'ÉQUIPE CHANTIER ET/OU LE FABRICANT SONT RESPONSABLES DE SIGNALER TOUTE INCOHÉRENCE AUX PLANS AINSI QUE DE VÉRIFIER TOUTES LES DIMENSIONS ET LES CONDITIONS EXISTANTES POUVANT AFFECTER LES TRAVAUX DÉCRITS.

POMERLEAU

Projet/Project

Madawaska

23.0188

Titre/Title

Plan / Profil

AR-T21

Échelle/Scale: 1:1000

Feuillet/Sheet: 303

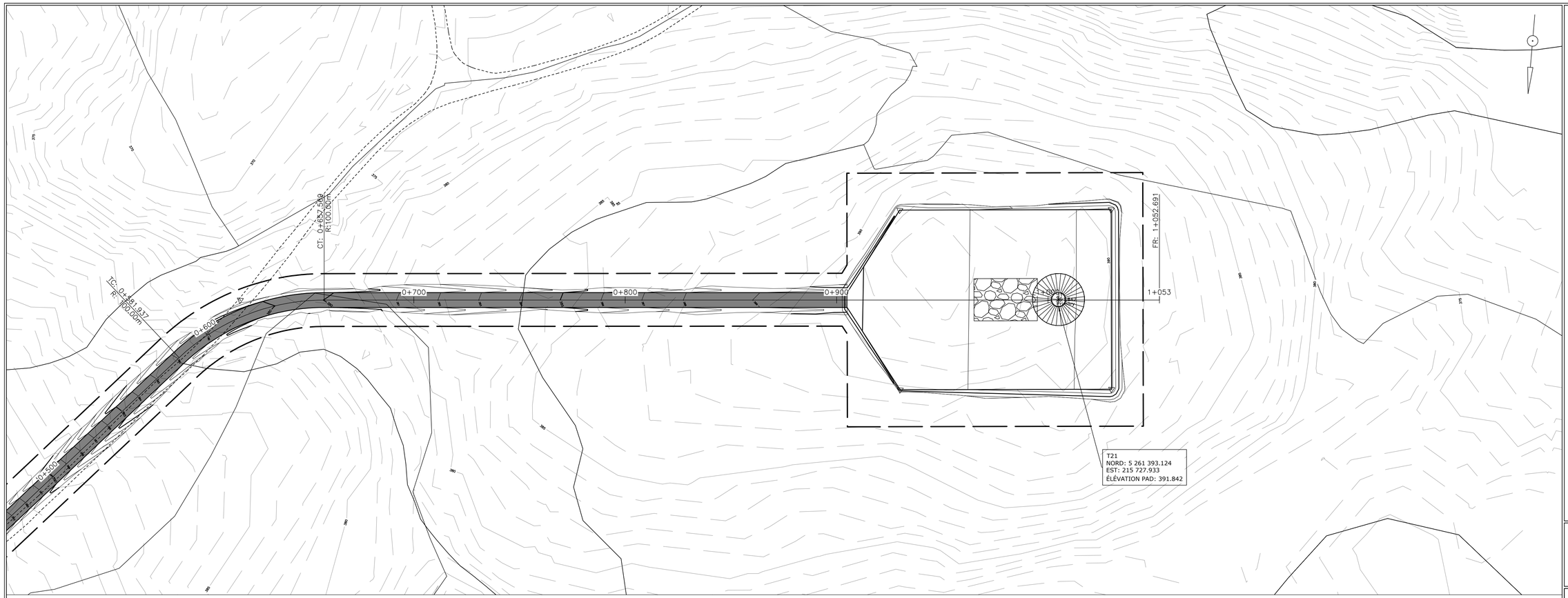

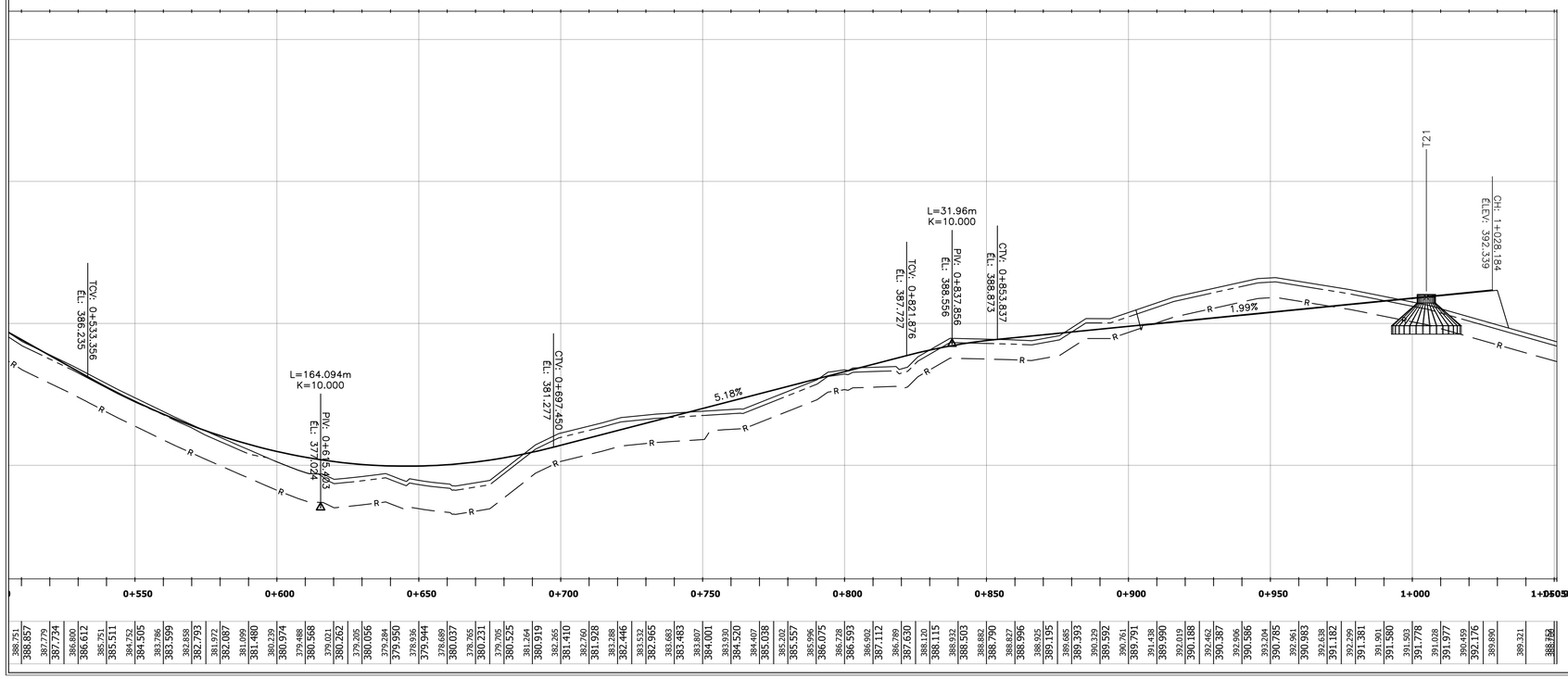

Légende

Plan

Bord gravier exixtant/Existing gravel edge

Fond fossé exixtant/Existing ditch bottom

Ponceau existant/Existing culvert

Talus existant/Existing embankment

Emprise existante/Existing right-of-way

Réseau collecteur existant/Existing collector network

Bord pavage proposé/Proposed paving edge

Fond fossé proposé/Proposed ditch bottom

Ponceau proposé/Proposed culvert

Talus proposé/Proposed embankment

Emprise proposée/Proposed right-of-way

Ruisseau/Stream

Plante rare/Rare plant

Érablière entaillé/Notched maple grove

Forêt mature/Mature forest

Profil

Terrain naturel/Original ground

Chemin Projeté/Projected Path

Pad

Pad

Déboisement

Limite Pad/Limit Pad

Retour au terrain naturel/Return to original ground

Crane Pad

Client

eDF energies nouvelles

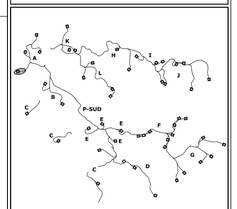

Rev.	Date	Description
CC	2025–05–02	ECI 30% – Revised
BB	2024–11–08	ECI 30% – Revised
AA	2024–09–06	ECI 30%

borea

ARPENTAGE
Ce document a été préparé par l'équipe d'arpentage

• CE DOCUMENT EST LA PROPRIÉTÉ EXCLUSIVE DE POMERLEAU ET NE PEUT ÊTRE REPRODUIT OU COPIÉ SANS AUTORISATION ÉCRITE.
• L'ÉQUIPE CHANTIER ET/OU LE FABRICANT SONT RESPONSABLES DE SIGNALER TOUTE INCOHÉRENCE AUX PLANS AINSI QUE DE VÉRIFIER TOUTES LES DIMENSIONS ET LES CONDITIONS EXISTANTES POUVANT AFFECTER LES TRAVAUX DÉCRITS.

POMERLEAU

Projet/Project

Madawaska

23.0188

Titre/Title

Plan / Profil

AR-T21

Échelle/Scale: 1:1000

Feuillet/Sheet: 304

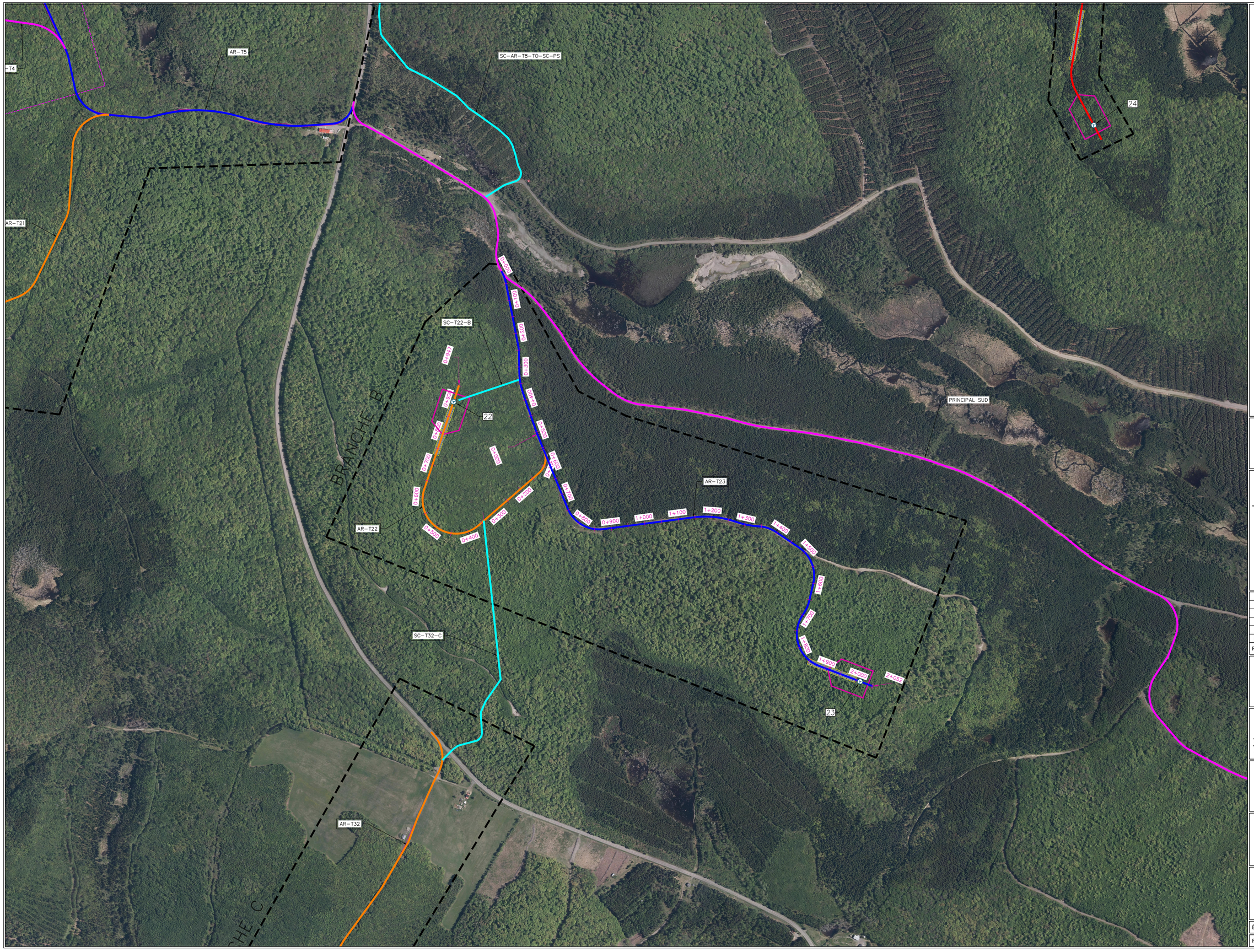

Légende

Client

EDF energies nouvelles

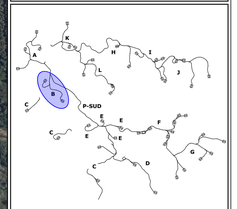

Rev.	Date	Description
BB	2024-11-08	ECI 30% – Revised

borea

ARPENTAGE
Ce document a été préparé par l'équipe d'arpentage

• CE DOCUMENT EST LA PROPRIÉTÉ EXCLUSIVE DE POMERLEAU ET NE PEUT ÊTRE REPRODUIT SOUS AUCUNE FORME SANS SON AUTORISATION.
• L'ÉQUIPE CHANTIER ET/OU LE FABRICANT SONT RESPONSABLES DE SIGNALER TOUTE INCOHÉRENCE AUX PLANS AINSI QUE DE VÉRIFIER TOUTES LES DIMENSIONS ET LES CONDITIONS EXISTANTES POUVANT AFFECTER LES TRAVAUX DÉCRITS.

POMERLEAU

Projet/Project

Madawaska

23.0188

Titre/Title

Branche B

Vue Général / General view

Échelle/Scale: 1:5 000

Feuillet/Sheet: 400X

TC: 0+054.694
R: 57.72m
DR: 0+000.000
CT: 0+126.347
R:57.72m
CT: 0+563.840
R:100.00m
CT: 0+621.563
R:100.00m
0+000
0+100
0+200
0+300
0+400
0+500
0+600
0+700

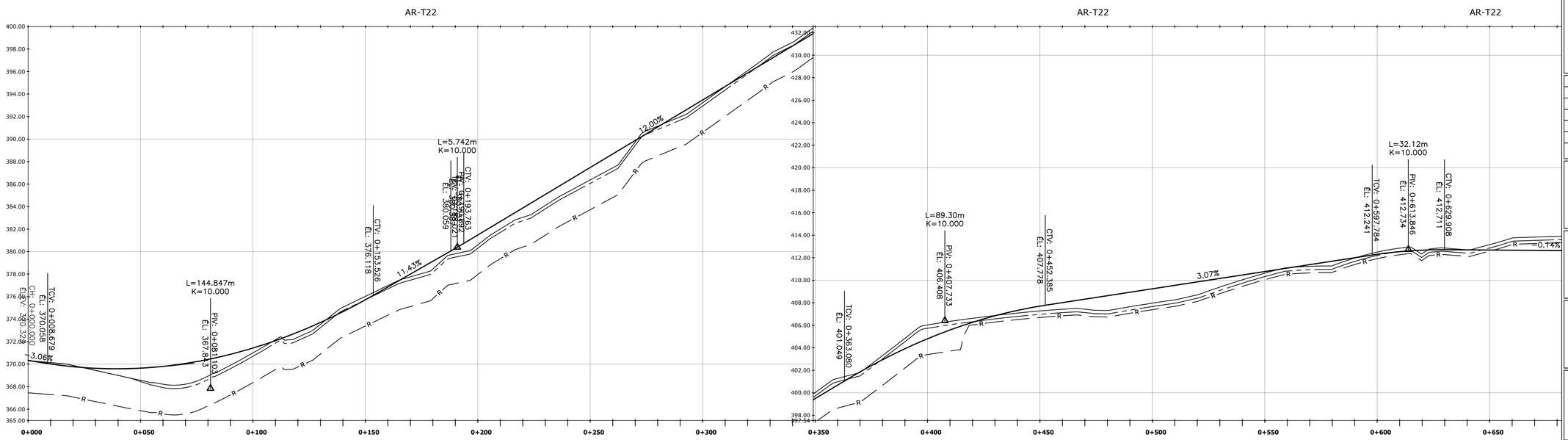
AR-T22
AR-T22
AR-T22
TCV: 0+008.679
ÉL: 370.058
CH: 0+000.000
ÉL: 369.323
3.06%
L=144.847m
K=10.000
PIV: 0+081.103
ÉL: 367.843
CTV: 0+153.526
ÉL: 376.118
11.43%
L=5.742m
K=10.000
CTV: 0+193.763
12.00%
TCV: 0+363.080
ÉL: 401.049
L=89.30m
K=10.000
PIV: 0+407.733
ÉL: 406.408
CTV: 0+452.385
ÉL: 407.778
3.07%
TCV: 0+597.784
ÉL: 412.241
L=32.12m
K=10.000
PIV: 0+613.846
ÉL: 412.734
CTV: 0+629.908
ÉL: 412.711
=0.14%

| | | |

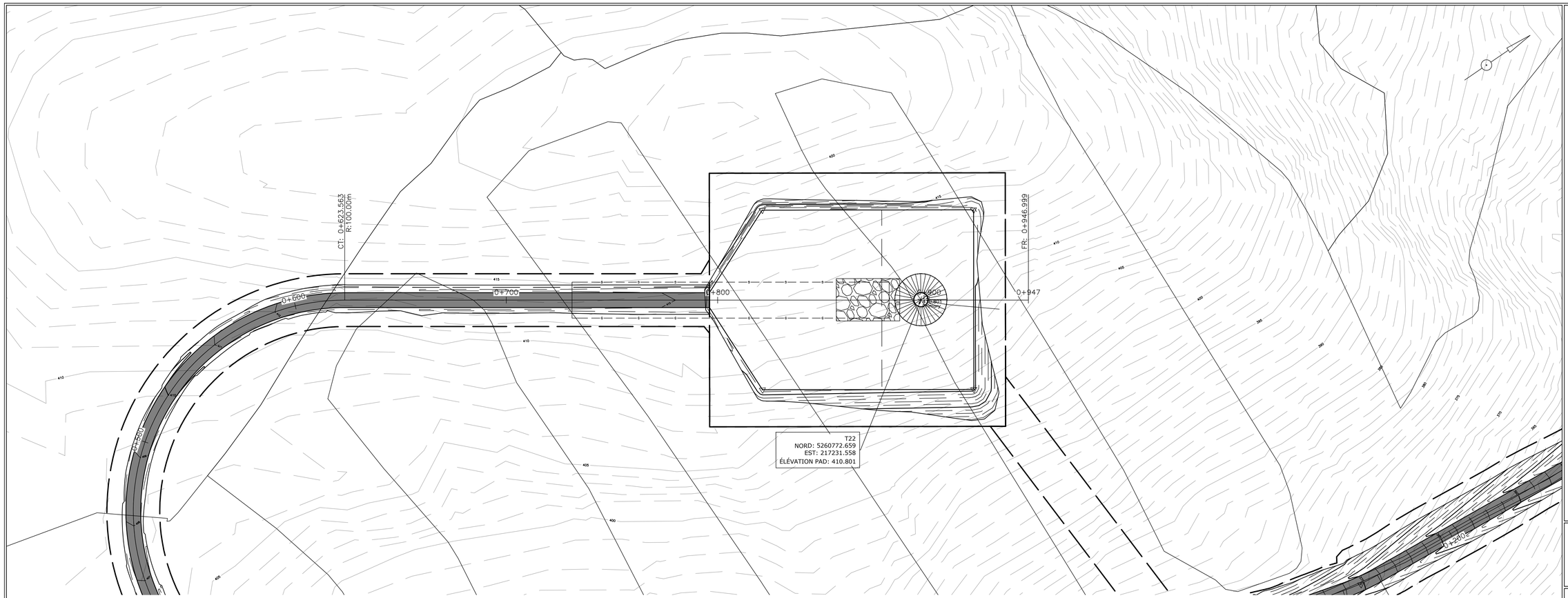

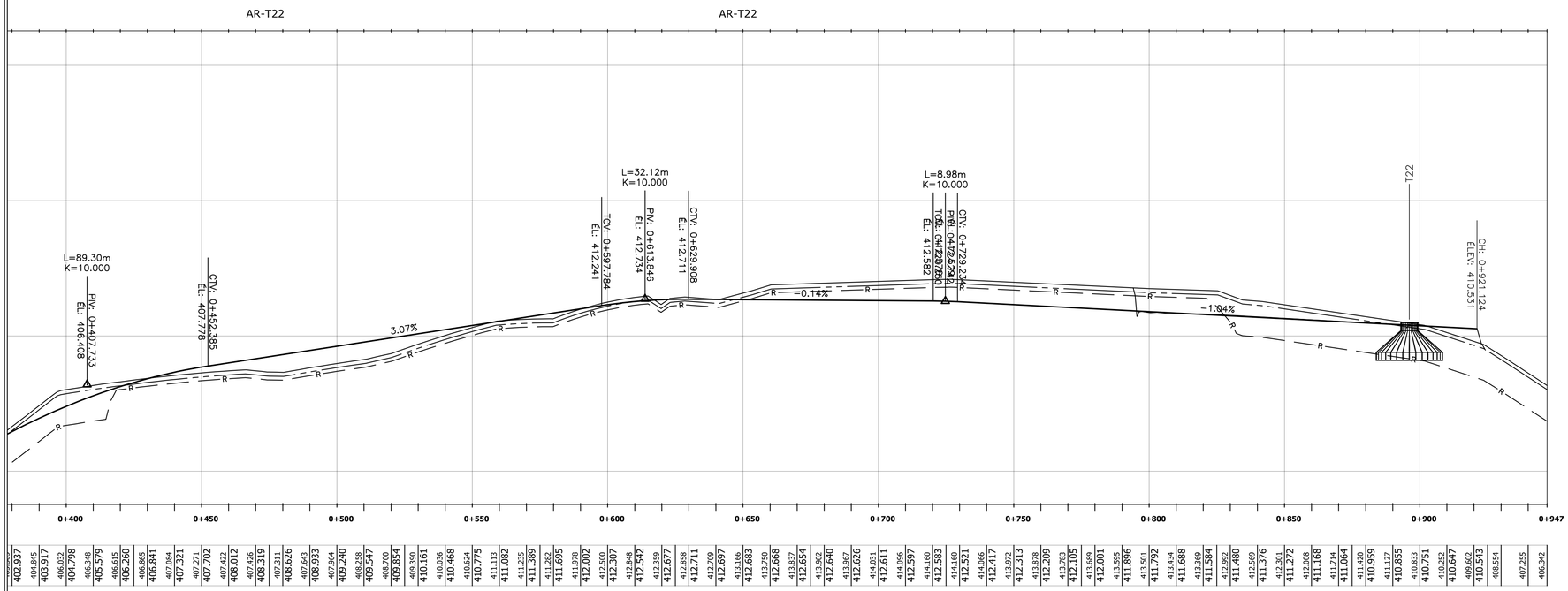

Légende

Plan

- Bord gravier exixtant/Existing gravel edge
- Fond fossé exixtant/Existing ditch bottom
- Ponceau existant/Existing culvert
- Talus existant/Existing embankment
- Emprise existante/Existing right-of-way
- Réseau collecteur existant/Existing collector network
- Bord pavage proposé/Proposed paving edge
- Fond fossé proposé/Proposed ditch bottom
- Ponceau proposé/Proposed culvert
- Talus proposé/Proposed embankment
- Emprise proposée/Proposed right-of-way
- Ruisseau/Stream
- Plante rare/Rare plant
- Érablière entaillé/Notched maple grove
- Forêt mature/Mature forest

Profil

- Terrain naturel/Original ground
- Chemin Projeté/Projected Path
- Pad

Pad

- Déboisement
- Limite Pad/Limit Pad
- Retour au terrain naturel/Return to original ground
- Crane Pad

Client

eDF energies nouvelles

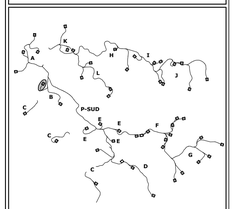

Rev.	Date	Description
BB	2024-11-08	ECI 30% – Revised
AA	2024-09-06	ECI 30%

borea

ARPENTAGE
Ce document a été préparé par l'équipe d'arpentage

• CE DOCUMENT EST LA PROPRIÉTÉ EXCLUSIVE DE POMERLEAU ET NE PEUT ÊTRE REPRODUIT OU COPIÉ SANS AUTORISATION ÉCRITE.
• L'ÉQUIPE CHANTIER ET/OU LE FABRICANT SONT RESPONSABLES DE SIGNALER TOUTE INCOHÉRENCE AUX PLANS AINSI QUE DE VÉRIFIER TOUTES LES DIMENSIONS ET LES CONDITIONS EXISTANTES POUVANT AFFECTER LES TRAVAUX DÉCRITS.

POMERLEAU

Projet/Project

Madawaska

23.0188

Titre/Title

Plan / Profil

AR-T22

Échelle/Scale: 1:1000

Feuillet/Sheet: 401

0+000
0+100
0+200
0+300
0+400
0+500
0+600
0+700
TC: 0+017.715
R: 100.00m
CT: 0+047.198
R: 100.00m
TC: 0+239.724
R: 100.00m
CT: 0+257.639
R: 100.00m
TC: 0+314.274
R: 200.00m
CT: 0+377.759
R: 200.00m
TC: 0+493.311
R: 200.00m
CT: 0+506.786
R: 200.00m

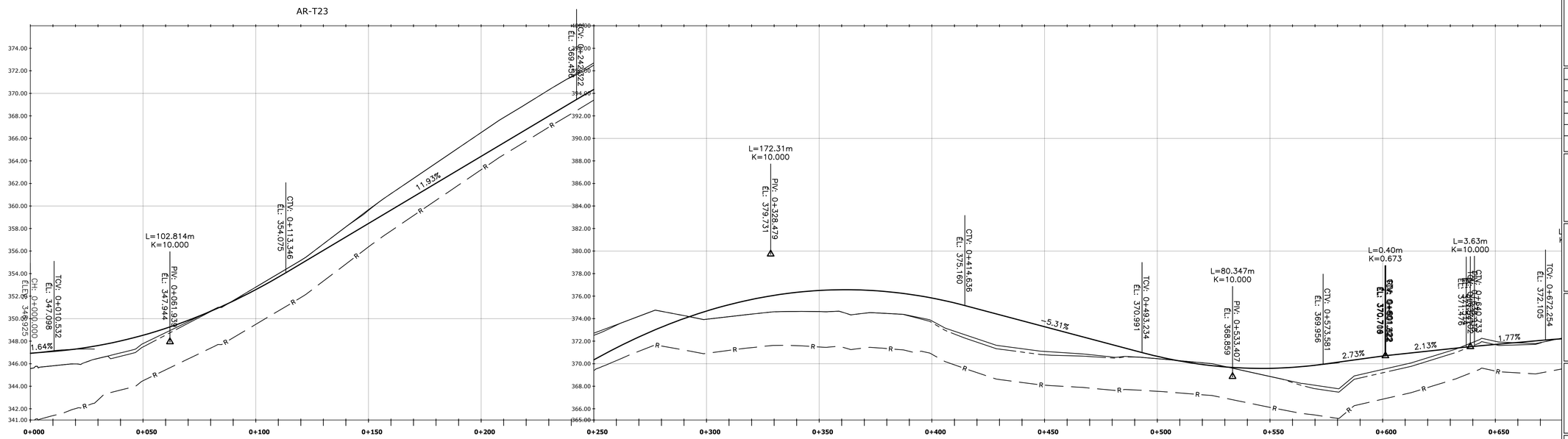
AR-T23
CH: 0+000.000
ÉL: 348.925
1.64%
TCV: 0+010.532
ÉL: 347.098
L=102.814m
K=10.000
PIV: 0+061.939
ÉL: 347.944
CTV: 0+113.346
ÉL: 354.075
11.93%
TCV: 0+242.922
ÉL: 369.458
L=172.31m
K=10.000
PIV: 0+328.479
ÉL: 379.731
CTV: 0+414.636
ÉL: 375.160
-5.31%
TCV: 0+493.234
ÉL: 370.991
L=80.347m
K=10.000
PIV: 0+533.407
ÉL: 368.859
CTV: 0+573.581
ÉL: 369.956
2.73%
L=0.40m
K=0.673
2.13%
L=3.63m
K=10.000
1.77%
TCV: 0+672.254
ÉL: 372.105
0+000
0+050
0+100
0+150
0+200
0+250
0+300
0+350
0+400
0+450
0+500
0+550
0+600
0+650

| | | |

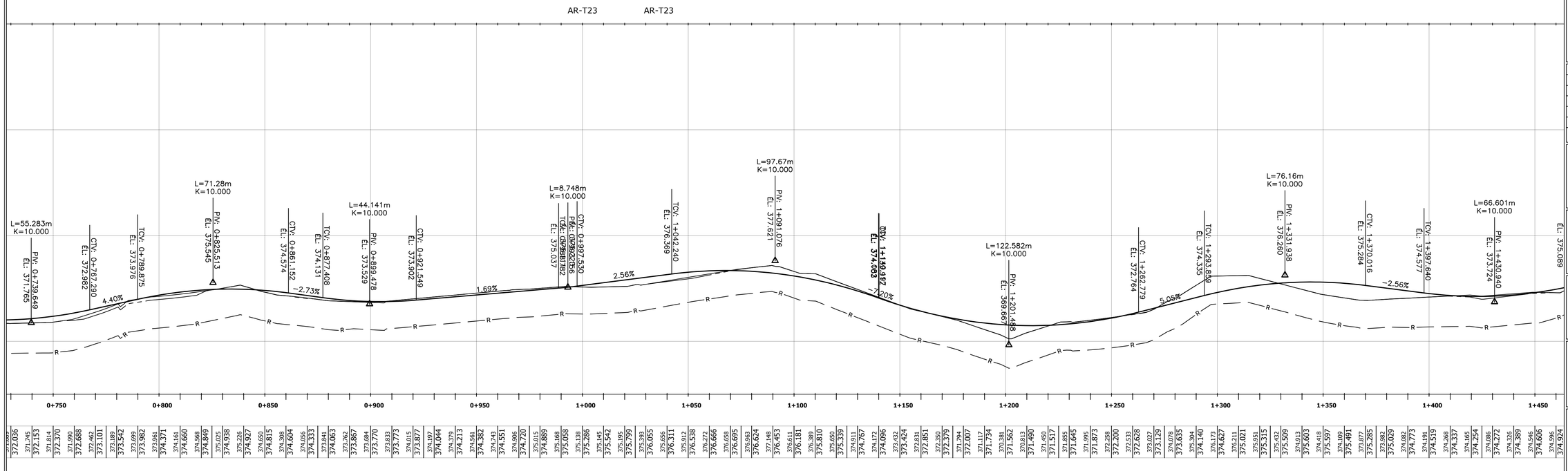

Légende

Plan

- Bord gravier exixtant/Existing gravel edge
- Fond fossé exixtant/Existing ditch bottom
- Ponceau existant/Existing culvert
- Talus existant/Existing embankment
- Emprise existante/Existing right-of-way
- Réseau collecteur existant/Existing collector network
- Bord pavage proposé/Proposed paving edge
- Fond fossé proposé/Proposed ditch bottom
- Ponceau proposé/Proposed culvert
- Talus proposé/Proposed embankment
- Emprise proposée/Proposed right-of-way
- Ruisseau/Stream
- Plante rare/Rare plant
- Érablière entaillé/Notched maple grove
- Forêt mature/Mature forest

Profil

- Terrain naturel/Original ground
- Chemin Projeté/Projected Path
- Pad

Pad

- Déboisement
- Limite Pad/Limit Pad
- Retour au terrain naturel/Return to original ground
- Crane Pad

Client

eDF energies nouvelles

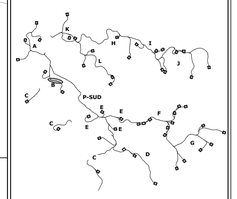

Rev.	Date	Description
BB	2024-11-08	ECI 30% – Revised
AA	2024-09-06	ECI 30%

borea

ARPENTAGE
Ce document a été préparé par l'équipe d'arpentage

• CE DOCUMENT EST LA PROPRIÉTÉ EXCLUSIVE DE POMERLEAU ET NE PEUT ÊTRE REPRODUIT OU COPIÉ SANS AUTORISATION ÉCRITE.
• L'ÉQUIPE CHANTIER ET/OU LE FABRICANT SONT RESPONSABLES DE SIGNALER TOUTE INCOHÉRENCE AUX PLANS AINSI QUE DE VÉRIFIER TOUTES LES DIMENSIONS ET LES CONDITIONS EXISTANTES POUVANT AFFECTER LES TRAVAUX DÉCRITS.

POMERLEAU

Projet/Project

Madawaska

23.0188

Titre/Title

Plan / Profil

AR-T23

Échelle/Scale: 1:1000

Feuillet/Sheet: 403

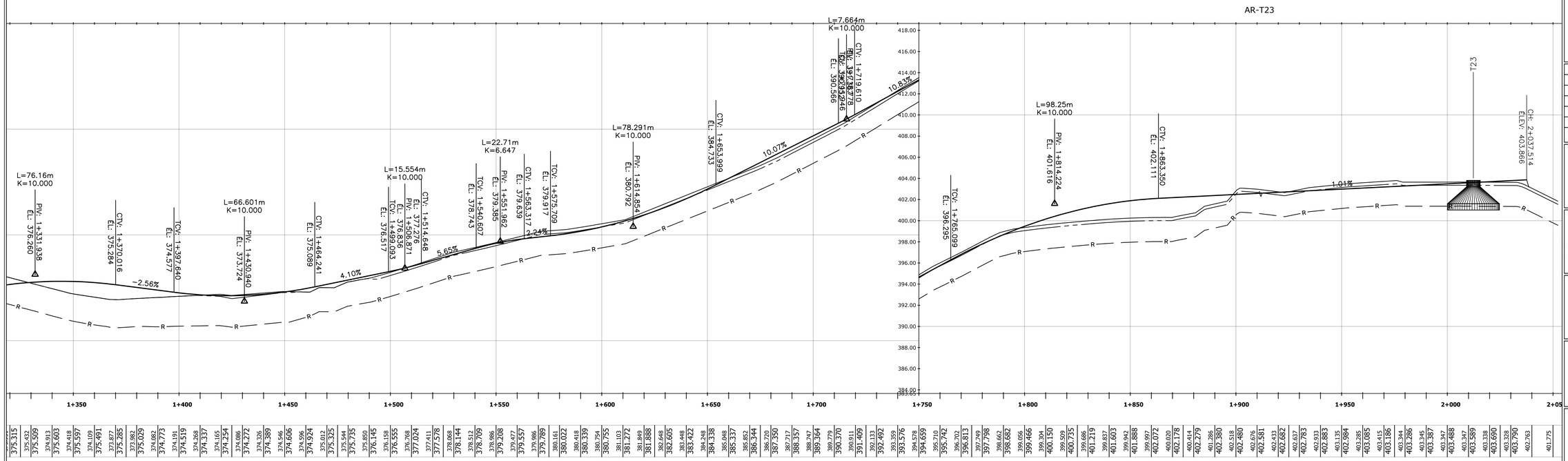

Légende

Plan

Bord gravier exixtant/Existing gravel edge

Fond fossé exixtant/Existing ditch bottom

Ponceau existant/Existing culvert

Talus existant/Existing embankment

Emprise existante/Existing right-of-way

Réseau collecteur existant/Existing collector network

Bord pavage proposé/Proposed paving edge

Fond fossé proposé/Proposed ditch bottom

Ponceau proposé/Proposed culvert

Talus proposé/Proposed embankment

Emprise proposée/Proposed right-of-way

Ruisseau/Stream

Plante rare/Rare plant

Érablière entaillé/Notched maple grove

Forêt mature/Mature forest

Profil

Terrain naturel/Original ground

Chemin Projeté/Projected Path

Pad

Pad

Déboisement

Limite Pad/Limit Pad

Retour au terrain naturel/Return to original ground

Crane Pad

Client

eDF energies nouvelles

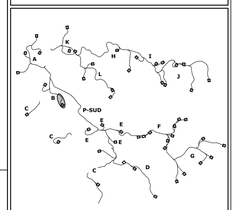

Rev.	Date	Description
BB	2024-11-08	ECI 30% – Revised
AA	2024-09-06	ECI 30%

borea

ARPENTAGE
Ce document a été préparé par l'équipe d'arpentage

• CE DOCUMENT EST LA PROPRIÉTÉ EXCLUSIVE DE POMERLEAU ET NE PEUT ÊTRE REPRODUIT OU COPIÉ SANS AUTORISATION ÉCRITE.
• L'ÉQUIPE CHANTIER ET/OU LE FABRICANT SONT RESPONSABLES DE SIGNALER TOUTE INCOHÉRENCE AUX PLANS AINSI QUE DE VÉRIFIER TOUTES LES DIMENSIONS ET LES CONDITIONS EXISTANTES POUVANT AFFECTER LES TRAVAUX DÉCRITS.

POMERLEAU

Projet/Project

Madawaska

23.0188

Titre/Title

Plan / Profil

AR-T23

Échelle/Scale: 1:1000

Feuillet/Sheet: 404

Légende

Client

EDF energies nouvelles

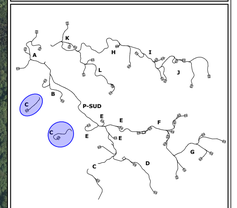

Rev.	Date	Description
BB	2024-11-08	ECI 30% – Revised

borea

ARPENTAGE
Ce document a été préparé par l'équipe d'arpentage

• CE DOCUMENT EST LA PROPRIÉTÉ EXCLUSIVE DE POMERLEAU ET NE PEUT ÊTRE REPRODUIT SOUS AUCUNE FORME SANS SON AUTORISATION.
• L'ÉQUIPE CHANTIER ET/OU LE FABRICANT SONT RESPONSABLES DE SIGNALER TOUTE INCOHÉRENCE AUX PLANS AINSI QUE DE VÉRIFIER TOUTES LES DIMENSIONS ET LES CONDITIONS EXISTANTES POUVANT AFFECTER LES TRAVAUX DÉCRITS.

POMERLEAU

Projet/Project

Madawaska

23.0188

Titre/Title

Branche C

Vue Général / General view

Échelle/Scale: 1:5 000

Feuillet/Sheet: 500X