





Superficies ajoutées lors de la mise à jour de la déclaration de conformité
Superficies retirées lors de la mise à jour de la déclaration de conformité

Configuration 5







Éolienne (57)
Surface occupée par les éléments du projet

Configuration 4





Éolienne (68)
Surface occupée par les éléments du projet

Tracés d'inventaire






Tracé d'inventaire d'espèces floristiques en situation précaire (2024)
Tracé des autres inventaires (2024)
Tracé d'inventaire d'espèces floristiques en situation précaire (2025)
Tracé des autres inventaires (2025)

Espèce floristique en situation précaire





Matteuccie fougère-à-l'autruche (2024)
Station de caractérisation écologique réalisée






Habitat propice dans l'emprise du projet
Habitat potentiel hors de l'emprise du projet
Milieu humide potentiel

Hydrographie

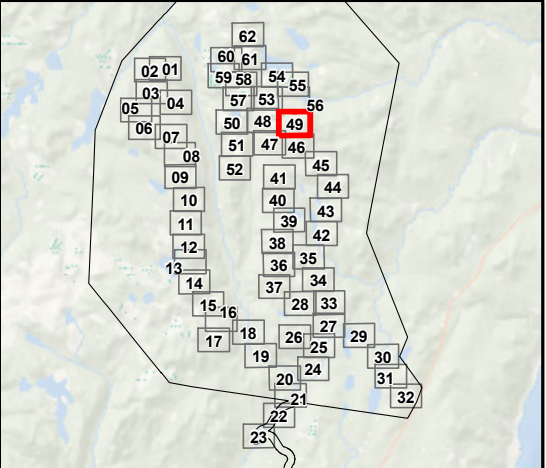


Cours d'eau à écoulement permanent
Plan d'eau

Autres éléments



Courbe de niveau (équid. 50 m)
RAIF (récolte 2023-2024)
RAIF (récolte 2024-2025)



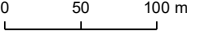
Société de projet BVH2, s.e.n.c

Projet éolien Des Neiges –
Secteur Charlevoix

Sources :
GRHQ, 2019
MRNF, 2022
Vivid, 2020


Feuillet 49

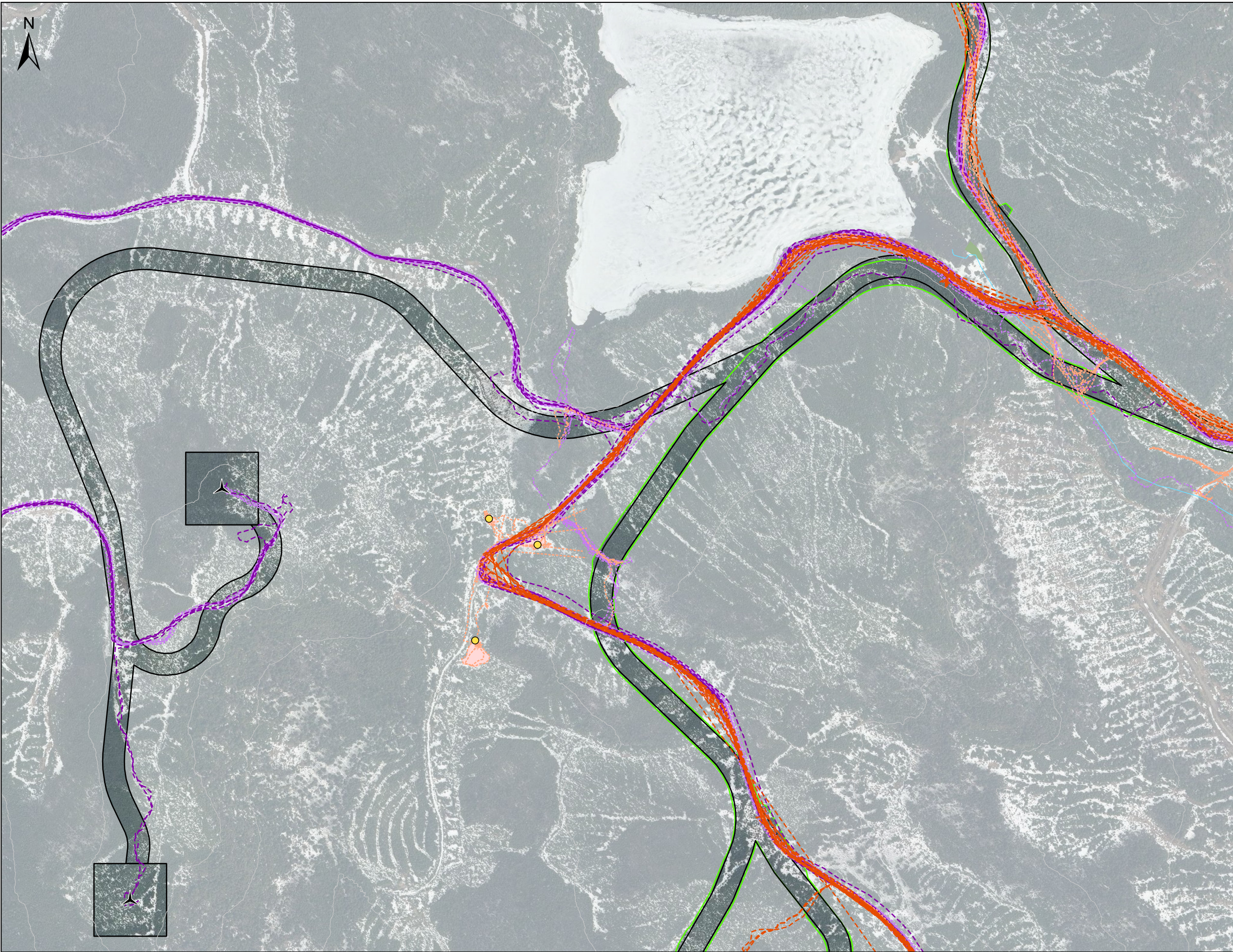
Inventaire des espèces floristiques en situation précaire réalisé en 2024 et 2025 et mise à jour de la demande de conformité



NAD 83, MTM, fuseau 7

29 octobre 2025





Surfaces ajoutées lors de la mise à jour de la déclaration de conformité

Surfaces retirées lors de la mise à jour de la déclaration de conformité

Configuration 5

Éolienne (57)

Surface occupée par les éléments du projet

Configuration 4

Éolienne (68)

Surface occupée par les éléments du projet

Tracés d'inventaire

Tracé d'inventaire d'espèces floristiques en situation précaire (2024)

Tracé des autres inventaires (2024)

Tracé d'inventaire d'espèces floristiques en situation précaire (2025)

Tracé des autres inventaires (2025)

Espèce floristique en situation précaire

Matteuccie fougère-à-l'autruche (2024)

Station de caractérisation écologique réalisée

Habitat propice dans l'emprise du projet

Habitat potentiel hors de l'emprise du projet

Milieu humide potentiel

Hydrographie

Cours d'eau à écoulement permanent

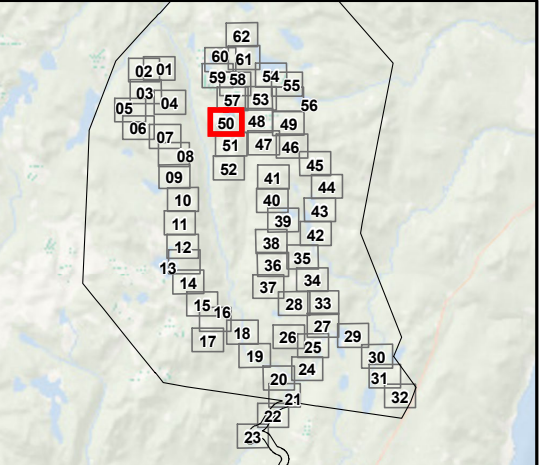
Plan d'eau

Autres éléments

Courbe de niveau (équid. 50 m)

RAIF (récolte 2023-2024)

RAIF (récolte 2024-2025)



Société de projet BVH2, s.e.n.c

**Projet éolien Des Neiges –
Secteur Charlevoix**

Sources :
GRHQ, 2019
MRNF, 2022
Vivid, 2020

050100 m

NAD 83, MTM, fuseau 7

Feuillet 50

Inventaire des espèces floristiques en situation précaire réalisé en 2024 et 2025 et mise à jour de la demande de conformité

29 octobre 2025

N/Réf.: BLXSBP_3938_CHX_Atlas_EFMVS_DC_20251029



Superficies ajoutées lors de la mise à jour de la déclaration de conformité

Superficies retirées lors de la mise à jour de la déclaration de conformité

Configuration 5

Éolienne (57)

Surface occupée par les éléments du projet

Configuration 4

Éolienne (68)

Surface occupée par les éléments du projet

Tracés d'inventaire

Tracé d'inventaire d'espèces floristiques en situation précaire (2024)

Tracé des autres inventaires (2024)

Tracé d'inventaire d'espèces floristiques en situation précaire (2025)

Tracé des autres inventaires (2025)

Espèce floristique en situation précaire

Matteuccie fougère-à-l'autruche (2024)

Station de caractérisation écologique réalisée

Habitat propice dans l'emprise du projet

Habitat potentiel hors de l'emprise du projet

Milieu humide potentiel

Hydrographie

Cours d'eau à écoulement permanent

Plan d'eau

Autres éléments

Courbe de niveau (équid. 50 m)

RAIF (récolte 2023-2024)

RAIF (récolte 2024-2025)

62

02 01

60 61

03 04

59 58

05 06

57 53

07 08

50 48

09 10

51 47

11 12

52 46

13 14

41 45

15 16

40 44

17 18

39 43

19 20

38 42

21 22

36 35

23 24

37 34

25 26

28 33

27 29

26 25

30 31

27 24

32 33

20 21

34 35

19 20

36 37

18 19

38 39

17 18

40 41

15 16

42 43

14 15

44 45

13 14

46 47

12 13

48 49

11 12

50 51

10 11

52 53

09 10

54 55

08 09

56 57

07 08

58 59

06 07

60 61

05 06

62 63

04 05

Société de projet BVH2, s.e.n.c

Projet éolien Des Neiges –
Secteur Charlevoix

Sources :
GRHQ, 2019
MRNF, 2022
Vivid, 2020

0

50

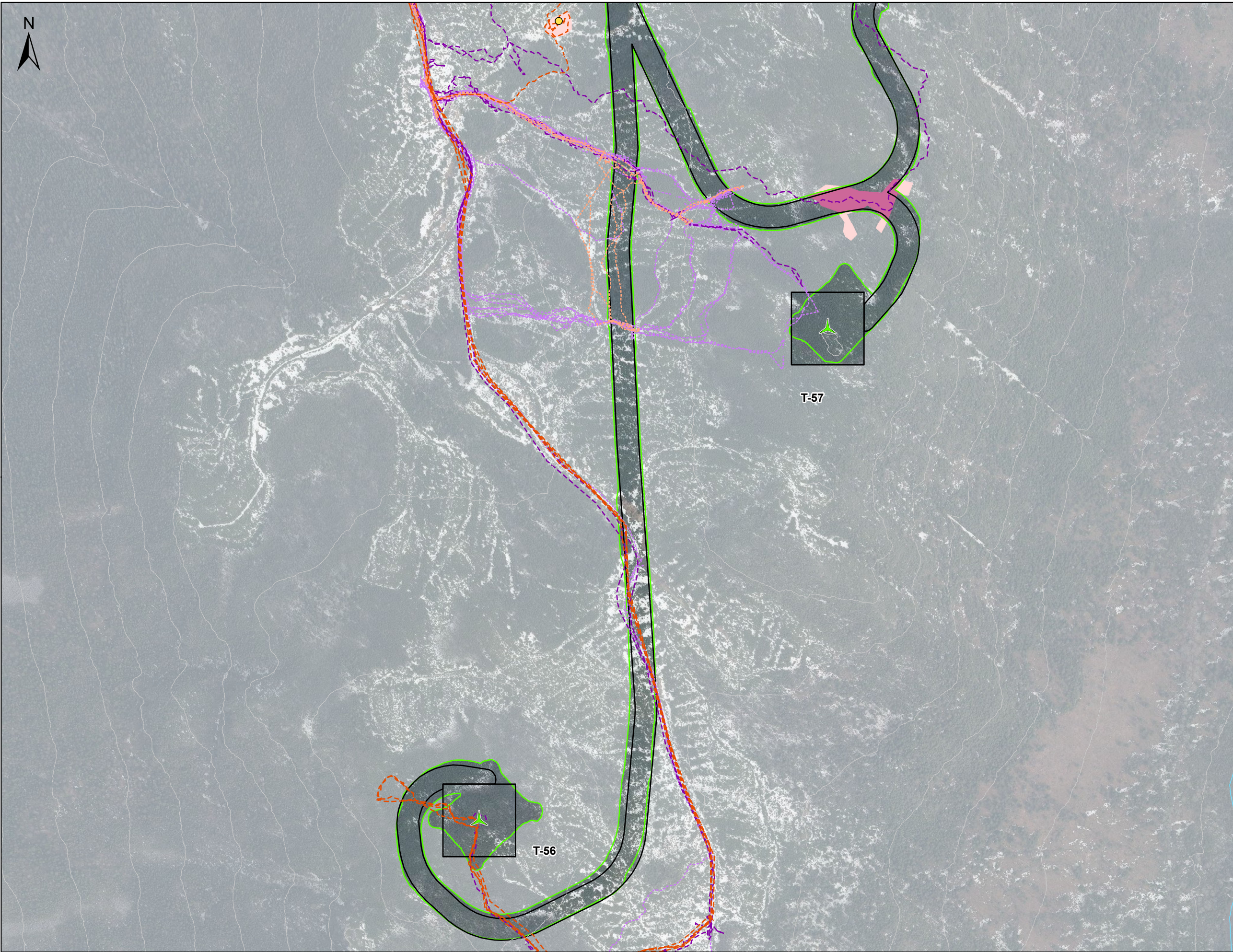
100 m

NAD 83, MTM, fuseau 7

29 octobre 2025

Pesca

N/Réf.: BLXSBP_3938_CHX_Atlas_EFMVS_DC_20251029



Surfaces ajoutées lors de la mise à jour de la déclaration de conformité

Surfaces retirées lors de la mise à jour de la déclaration de conformité

Configuration 5

Éolienne (57)

Surface occupée par les éléments du projet

Configuration 4

Éolienne (68)

Surface occupée par les éléments du projet

Tracés d'inventaire

Tracé d'inventaire d'espèces floristiques en situation précaire (2024)

Tracé des autres inventaires (2024)

Tracé d'inventaire d'espèces floristiques en situation précaire (2025)

Tracé des autres inventaires (2025)

Espèce floristique en situation précaire

Matteuccie fougère-à-l'autruche (2024)

Station de caractérisation écologique réalisée

Habitat propice dans l'emprise du projet

Habitat potentiel hors de l'emprise du projet

Milieu humide potentiel

Hydrographie

Cours d'eau à écoulement permanent

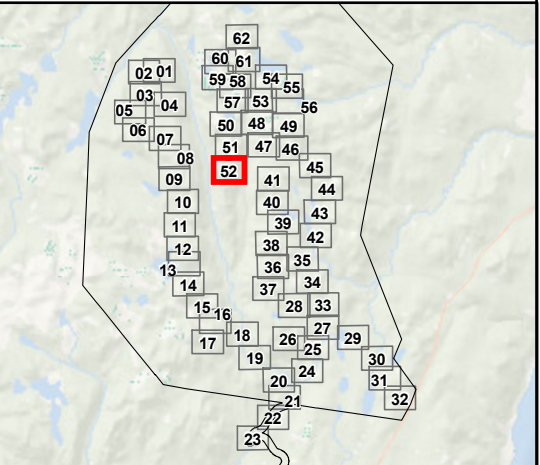
Plan d'eau

Autres éléments

Courbe de niveau (équid. 50 m)

RAIF (récolte 2023-2024)

RAIF (récolte 2024-2025)



Société de projet BVH2, s.e.n.c

**Projet éolien Des Neiges –
Secteur Charlevoix**

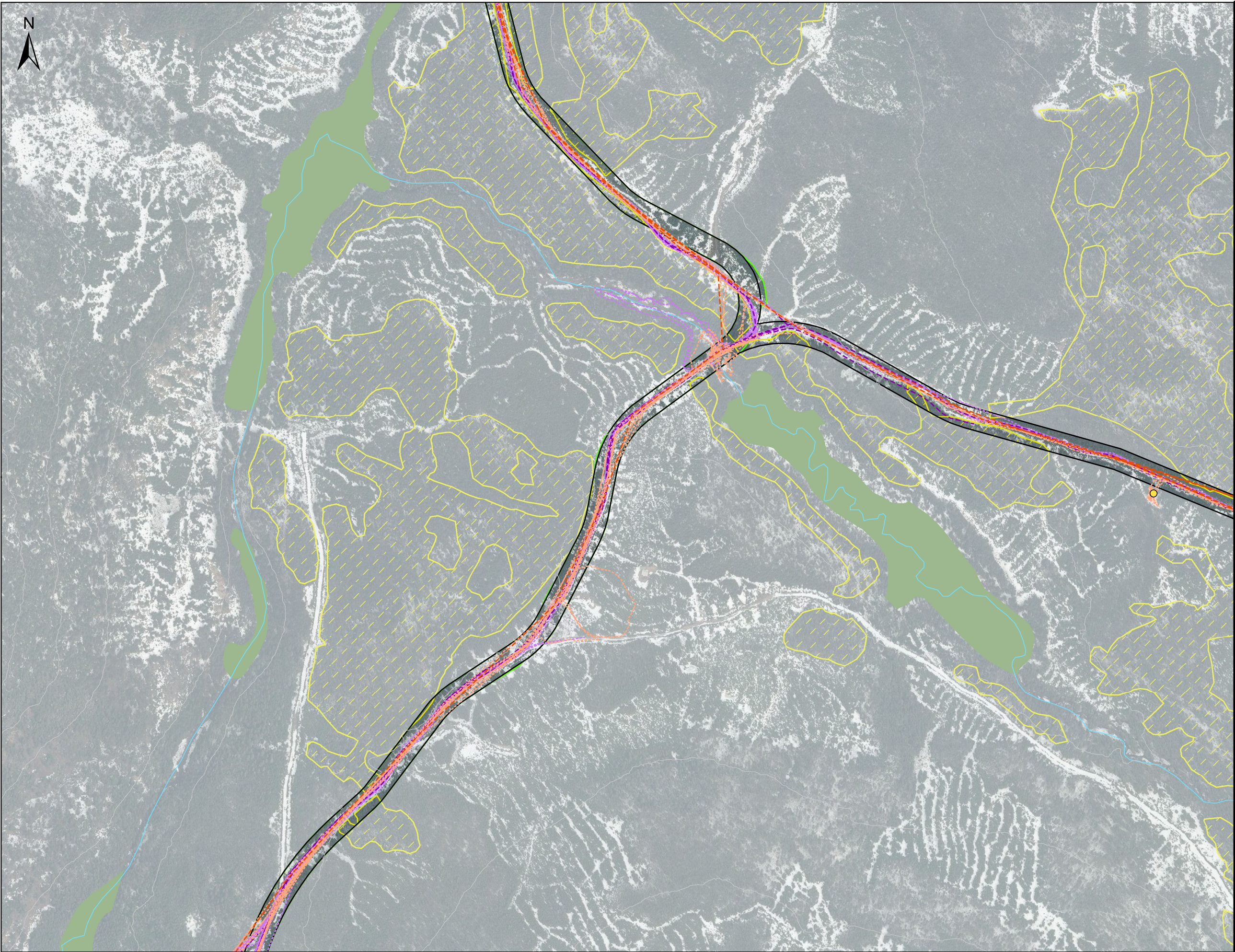
Feuillet 52

Inventaire des espèces floristiques en situation précaire réalisé en 2024 et 2025 et mise à jour de la demande de conformité

Sources :
GRHQ, 2019
MRNF, 2022
Vivid, 2020

NAD 83, MTM, fuseau 7

29 octobre 2025



Surfaces ajoutées lors de la mise à jour de la déclaration de conformité

Surfaces retirées lors de la mise à jour de la déclaration de conformité

Configuration 5

Éolienne (57)

Surface occupée par les éléments du projet

Configuration 4

Éolienne (68)

Surface occupée par les éléments du projet

Tracés d'inventaire

Tracé d'inventaire d'espèces floristiques en situation précaire (2024)

Tracé des autres inventaires (2024)

Tracé d'inventaire d'espèces floristiques en situation précaire (2025)

Tracé des autres inventaires (2025)

Espèce floristique en situation précaire

Matteuccie fougère-à-l'autruche (2024)

Station de caractérisation écologique réalisée

Habitat propice dans l'emprise du projet

Habitat potentiel hors de l'emprise du projet

Milieu humide potentiel

Hydrographie

Cours d'eau à écoulement permanent

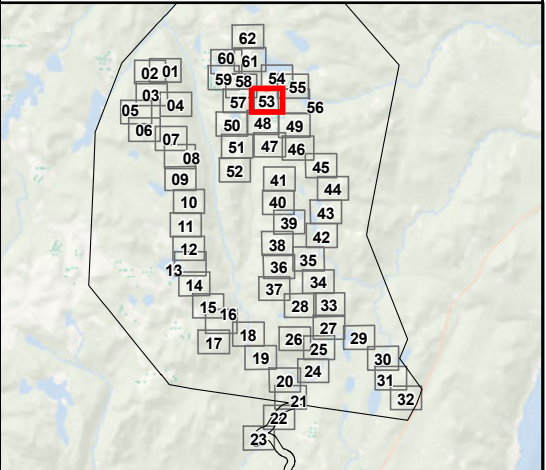
Plan d'eau

Autres éléments

Courbe de niveau (équid. 50 m)

RAIF (récolte 2023-2024)

RAIF (récolte 2024-2025)



Société de projet BVH2, s.e.n.c

Projet éolien Des Neiges –
Secteur Charlevoix

Feuillet 53

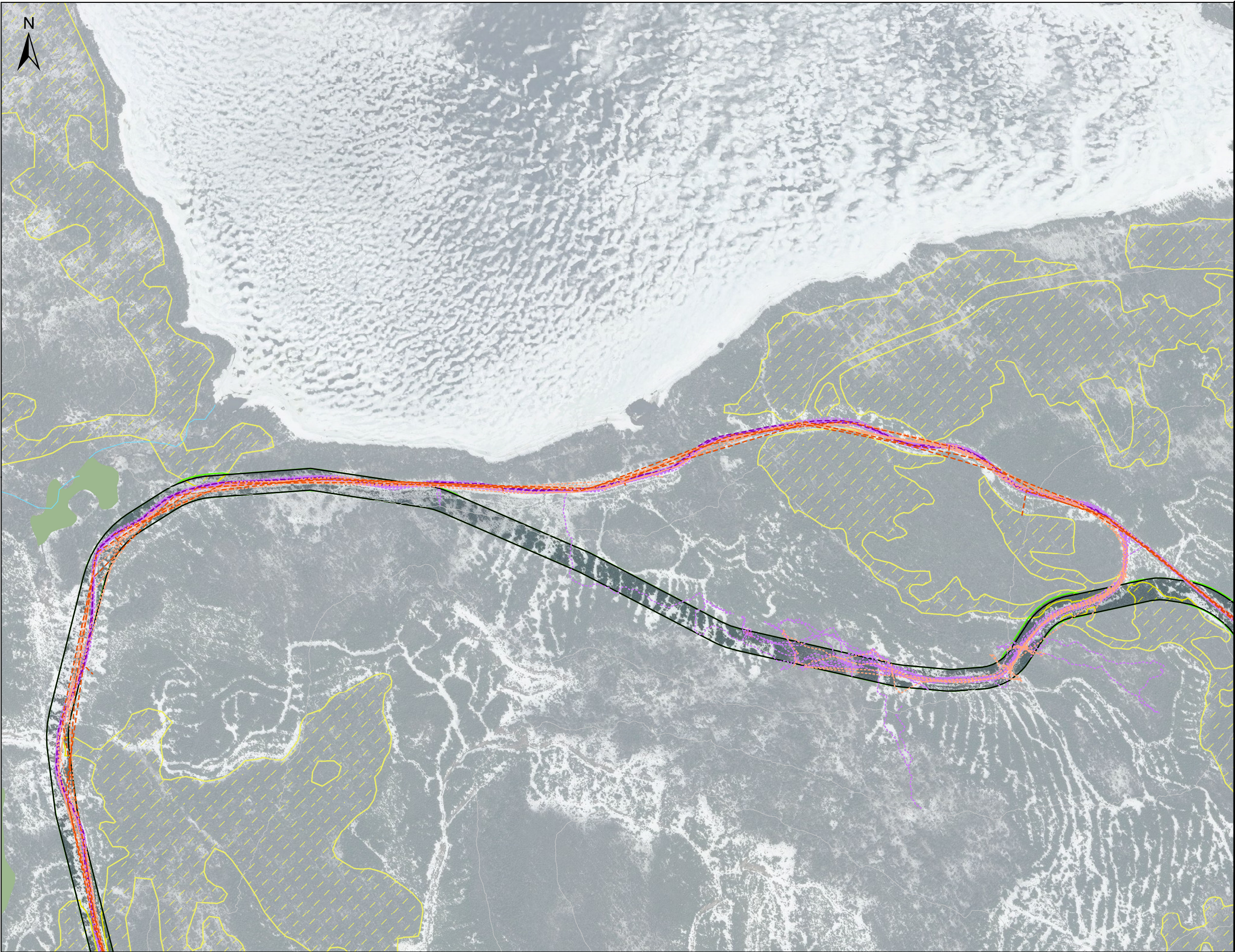
Inventaire des espèces floristiques en situation précaire réalisé en 2024 et 2025 et mise à jour de la demande de conformité

Sources :
GRHQ, 2019
MRNF, 2022
Vivid, 2020

0 50 100 m

NAD 83, MTM, fuseau 7

29 octobre 2025



Superficies ajoutées lors de la mise à jour de la déclaration de conformité

Superficies retirées lors de la mise à jour de la déclaration de conformité

Configuration 5

Éolienne (57)

Surface occupée par les éléments du projet

Configuration 4

Éolienne (68)

Surface occupée par les éléments du projet

Tracés d'inventaire

Tracé d'inventaire d'espèces floristiques en situation précaire (2024)

Tracé des autres inventaires (2024)

Tracé d'inventaire d'espèces floristiques en situation précaire (2025)

Tracé des autres inventaires (2025)

Espèce floristique en situation précaire

Matteuccie fougère-à-l'autruche (2024)

Station de caractérisation écologique réalisée

Habitat propice dans l'emprise du projet

Habitat potentiel hors de l'emprise du projet

Milieu humide potentiel

Hydrographie

Cours d'eau à écoulement permanent

Plan d'eau

Autres éléments

Courbe de niveau (équid. 50 m)

RAIF (récolte 2023-2024)

RAIF (récolte 2024-2025)

Société de projet BVH2, s.e.n.c

Projet éolien Des Neiges –
Secteur Charlevoix

Feuillet 54

Inventaire des espèces floristiques en situation précaire réalisé en 2024 et 2025 et mise à jour de la demande de conformité

Sources :
GRHQ, 2019
MRNF, 2022
Vivid, 2020

0

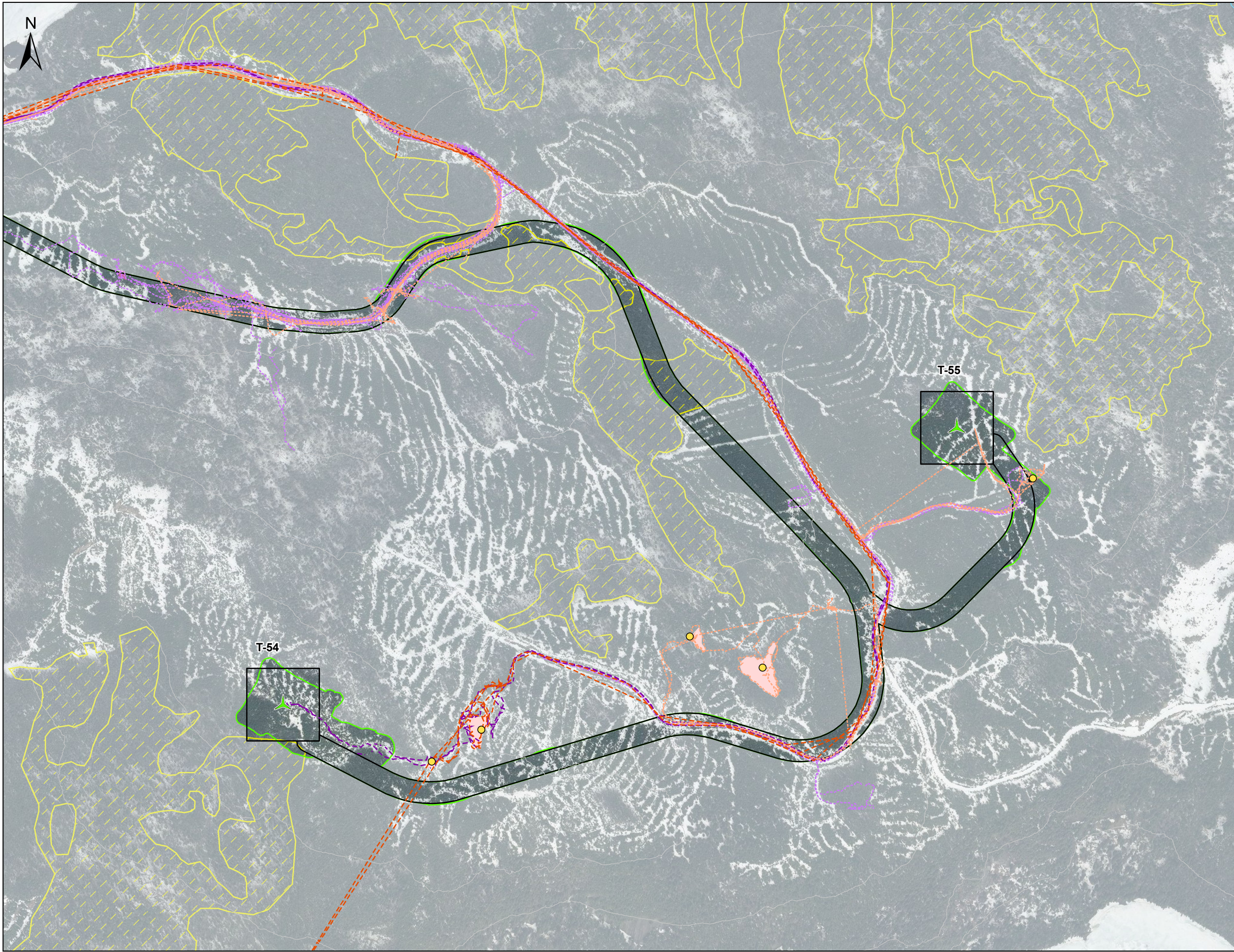
50

100 m

NAD 83, MTM, fuseau 7

29 octobre 2025

N/Réf.: BLXSBP_3938_CHX_Atlas_EFMVS_DC_20251029



Surfaces ajoutées lors de la mise à jour de la déclaration de conformité

Surfaces retirées lors de la mise à jour de la déclaration de conformité

Configuration 5

Éolienne (57)

Surface occupée par les éléments du projet

Configuration 4

Éolienne (68)

Surface occupée par les éléments du projet

Tracés d'inventaire

Tracé d'inventaire d'espèces floristiques en situation précaire (2024)

Tracé des autres inventaires (2024)

Tracé d'inventaire d'espèces floristiques en situation précaire (2025)

Tracé des autres inventaires (2025)

Espèce floristique en situation précaire

Matteuccie fougère-à-l'autruche (2024)

Station de caractérisation écologique réalisée

Habitat propice dans l'emprise du projet

Habitat potentiel hors de l'emprise du projet

Milieu humide potentiel

Hydrographie

Cours d'eau à écoulement permanent

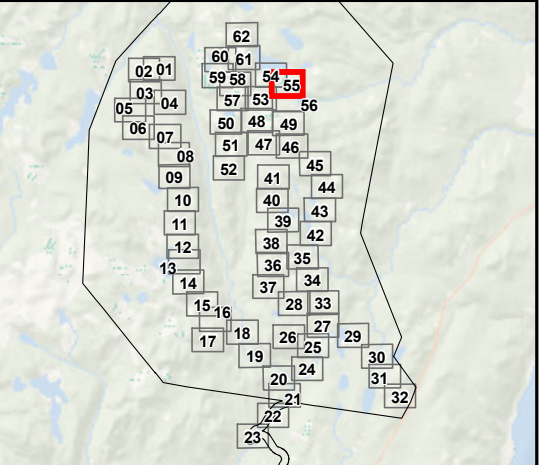
Plan d'eau

Autres éléments

Courbe de niveau (équid. 50 m)

RAIF (récolte 2023-2024)

RAIF (récolte 2024-2025)



Société de projet BVH2, s.e.n.c

**Projet éolien Des Neiges –
Secteur Charlevoix**

Sources :
GRHQ, 2019
MRNF, 2022
Vivid, 2020

050100

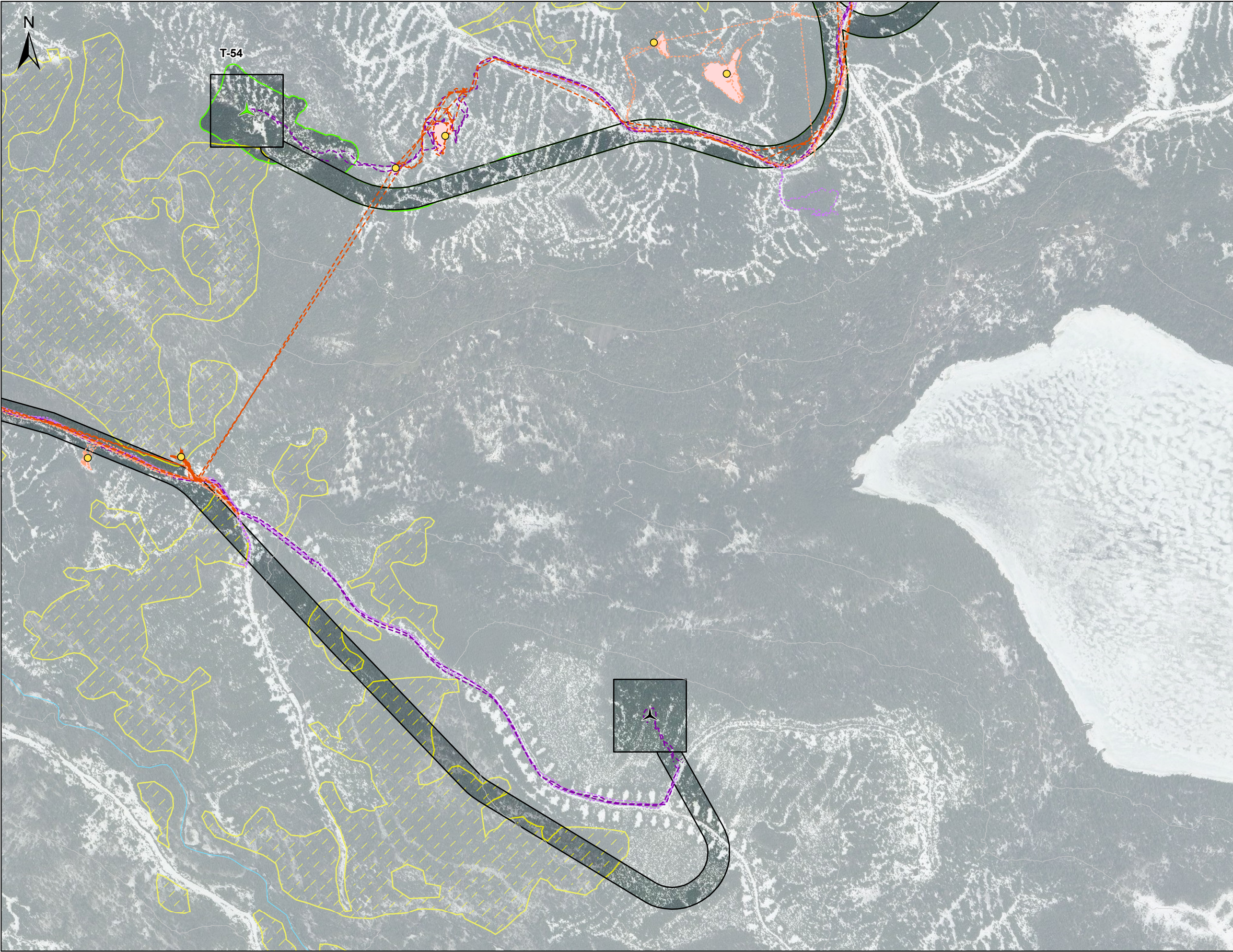
NAD 83, MTM, fuseau 7


Feuillet 55

Inventaire des espèces floristiques en situation précaire réalisé en 2024 et 2025 et mise à jour de la demande de conformité


29 octobre 2025

N/Réf.: BLXSBP_3938_CHX_Atlas_EFMVS_DC_20251029






Surfaces ajoutées lors de la mise à jour de la déclaration de conformité




Surfaces retirées lors de la mise à jour de la déclaration de conformité

Configuration 5




Éolienne (57)




Surface occupée par les éléments du projet

Configuration 4




Éolienne (68)




Surface occupée par les éléments du projet


Tracés d'inventaire




Tracé d'inventaire d'espèces floristiques en situation précaire (2024)



Tracé des autres inventaires (2024)




Tracé d'inventaire d'espèces floristiques en situation précaire (2025)




Tracé des autres inventaires (2025)


Espèce floristique en situation précaire




Matteuccie fougère-à-l'autruche (2024)




Station de caractérisation écologique réalisée



Habitat propice dans l'emprise du projet




Habitat potentiel hors de l'emprise du projet




Milieu humide potentiel

Hydrographie




Cours d'eau à écoulement permanent




Plan d'eau


Autres éléments



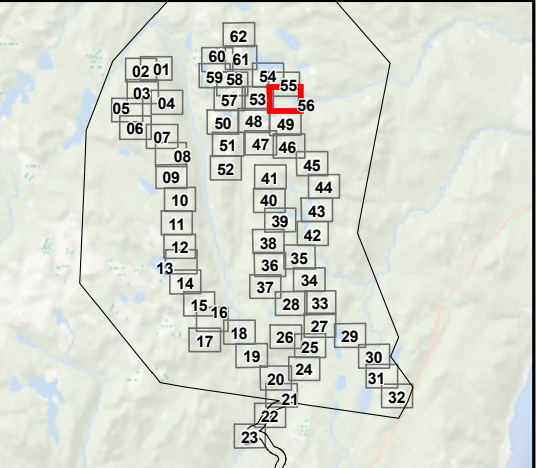
Courbe de niveau (équid. 50 m)



RAIF (récolte 2023-2024)



RAIF (récolte 2024-2025)



Société de projet BVH2, s.e.n.c

Projet éolien Des Neiges –
Secteur Charlevoix

Feuillet 56

Inventaire des espèces floristiques en situation précaire réalisé en 2024 et 2025 et mise à jour de la demande de conformité

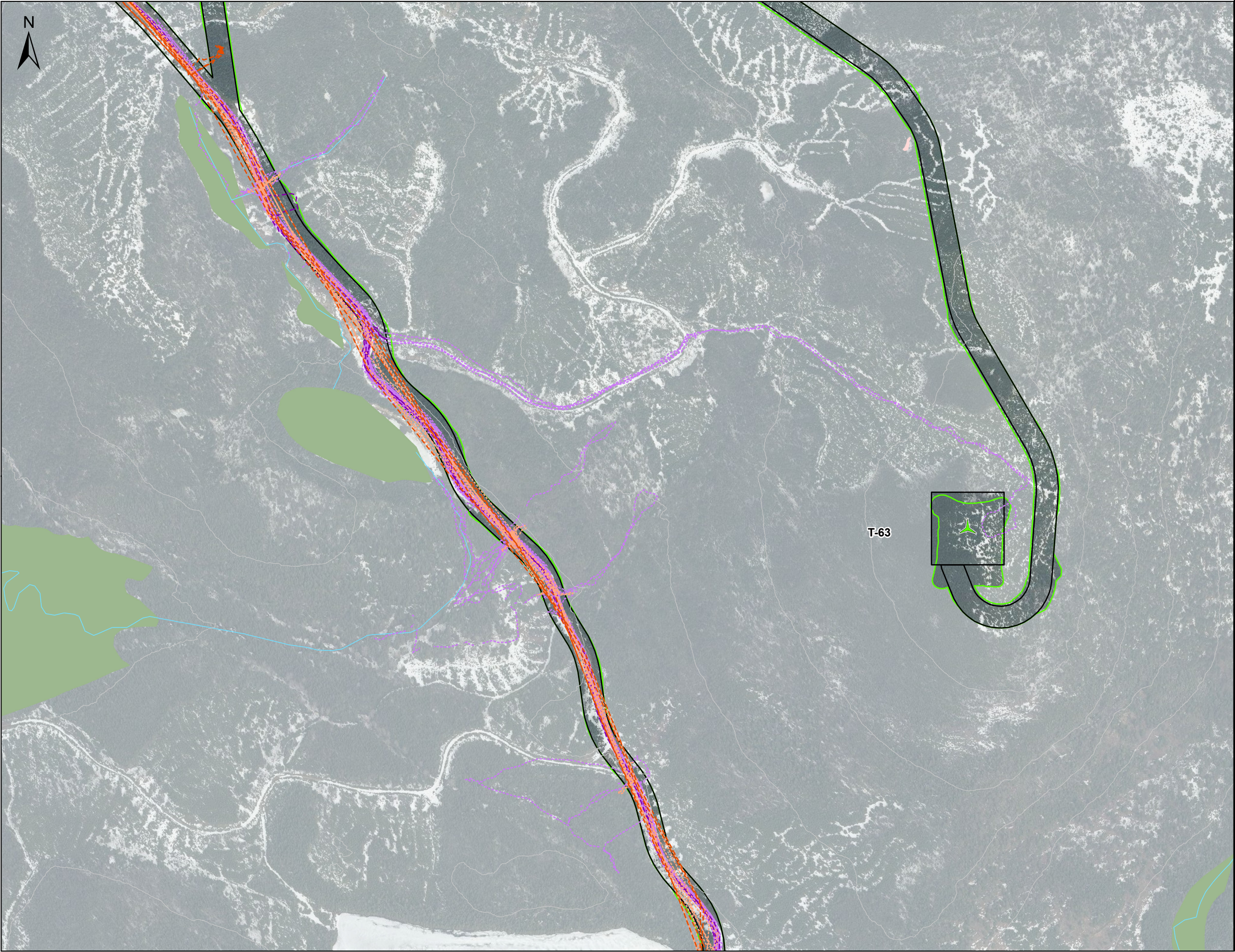
Sources :
GRHQ, 2019
MRNF, 2022
Vivid, 2020


050100 m

NAD 83, MTM, fuseau 7


29 octobre 2025

Pesca






Superficies ajoutées lors de la mise à jour de la déclaration de conformité




Superficies retirées lors de la mise à jour de la déclaration de conformité

Configuration 5




Éolienne (57)




Surface occupée par les éléments du projet

Configuration 4




Éolienne (68)




Surface occupée par les éléments du projet


Tracés d'inventaire




Tracé d'inventaire d'espèces floristiques en situation précaire (2024)



Tracé des autres inventaires (2024)




Tracé d'inventaire d'espèces floristiques en situation précaire (2025)




Tracé des autres inventaires (2025)


Espèce floristique en situation précaire




Matteuccie fougère-à-l'autruche (2024)




Station de caractérisation écologique réalisée



Habitat propice dans l'emprise du projet




Habitat potentiel hors de l'emprise du projet




Milieu humide potentiel

Hydrographie




Cours d'eau à écoulement permanent




Plan d'eau


Autres éléments



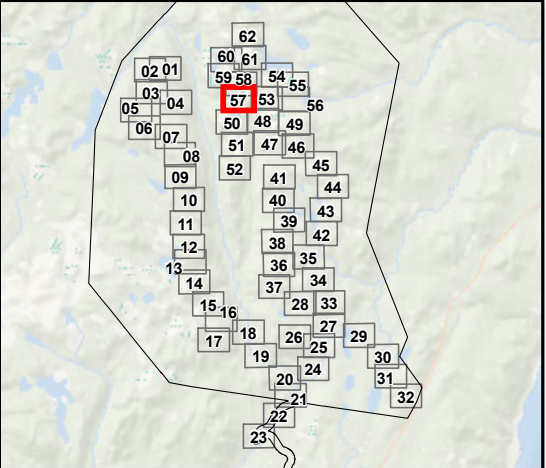
Courbe de niveau (équid. 50 m)



RAIF (récolte 2023-2024)



RAIF (récolte 2024-2025)




Société de projet BVH2, s.e.n.c

Projet éolien Des Neiges –
Secteur Charlevoix

Sources :
GRHQ, 2019
MRNF, 2022
Vivid, 2020

29 octobre 2025



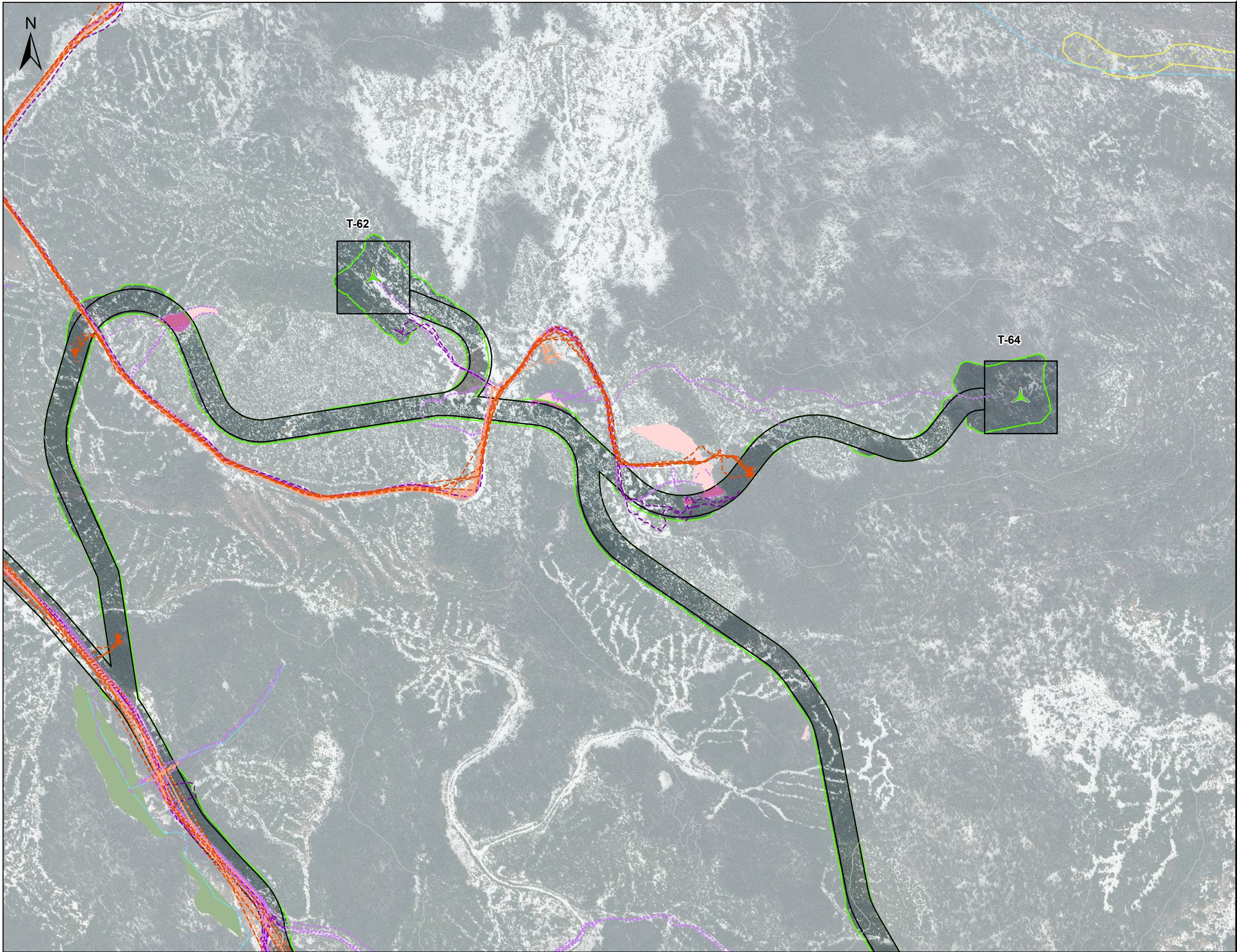
Feuillet 57

Inventaire des espèces floristiques en situation précaire réalisé en 2024 et 2025 et mise à jour de la demande de conformité

0 50 100 m

NAD 83, MTM, fuseau 7

N/Réf.: BLXSBP_3938_CHX_Atlas_EFMVS_DC_20251029



Surfaces ajoutées lors de la mise à jour de la déclaration de conformité

Surfaces retirées lors de la mise à jour de la déclaration de conformité

Configuration 5

Éolienne (57)

Surface occupée par les éléments du projet

Configuration 4

Éolienne (68)

Surface occupée par les éléments du projet

Tracés d'inventaire

Tracé d'inventaire d'espèces floristiques en situation précaire (2024)

Tracé des autres inventaires (2024)

Tracé d'inventaire d'espèces floristiques en situation précaire (2025)

Tracé des autres inventaires (2025)

Espèce floristique en situation précaire

Matteuccie fougère-à-l'autruche (2024)

Station de caractérisation écologique réalisée

Habitat propice dans l'emprise du projet

Habitat potentiel hors de l'emprise du projet

Milieu humide potentiel

Hydrographie

Cours d'eau à écoulement permanent

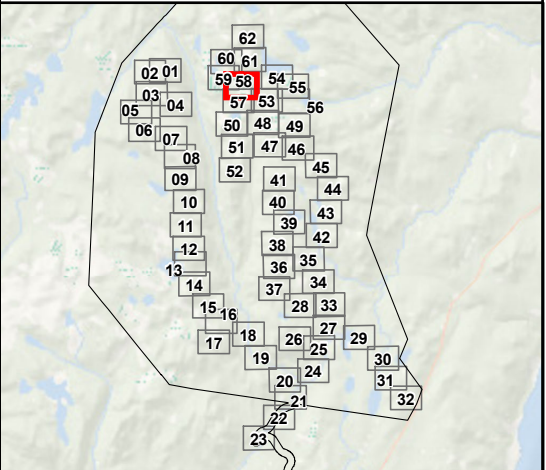
Plan d'eau

Autres éléments

Courbe de niveau (équid. 50 m)

RAIF (récolte 2023-2024)

RAIF (récolte 2024-2025)



Société de projet BVH2, s.e.n.c

Projet éolien Des Neiges –
Secteur Charlevoix

Sources :
GRHQ, 2019
MRNF, 2022
Vivid, 2020

Feuillet 58

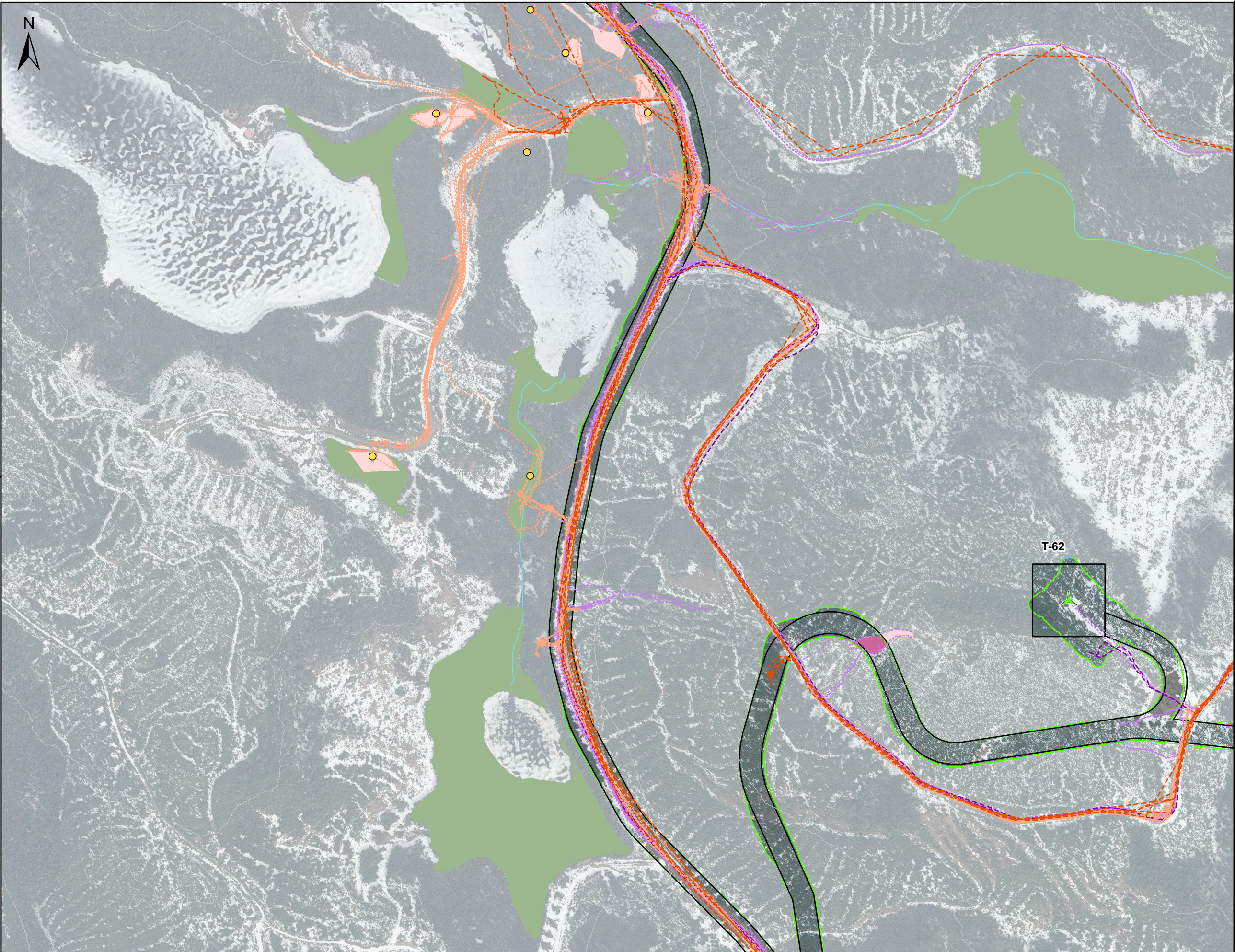
Inventaire des espèces floristiques en situation précaire réalisé en 2024 et 2025 et mise à jour de la demande de conformité

050100 m

NAD 83, MTM, fuseau 7

29 octobre 2025

N/Réf.: BLXSBP_3938_CHX_Atlas_EFMVS_DC_20251029



Surfaces ajoutées lors de la mise à jour de la déclaration de conformité

Surfaces retirées lors de la mise à jour de la déclaration de conformité

Configuration 5

Éolienne (57)

Surface occupée par les éléments du projet

Configuration 4

Éolienne (68)

Surface occupée par les éléments du projet

Tracés d'inventaire

Tracé d'inventaire d'espèces floristiques en situation précaire (2024)

Tracé des autres inventaires (2024)

Tracé d'inventaire d'espèces floristiques en situation précaire (2025)

Tracé des autres inventaires (2025)

Espèce floristique en situation précaire

Matteuccie fougère-à-l'autruche (2024)

Station de caractérisation écologique réalisée

Habitat propice dans l'emprise du projet

Habitat potentiel hors de l'emprise du projet

Milieu humide potentiel

Hydrographie

Cours d'eau à écoulement permanent

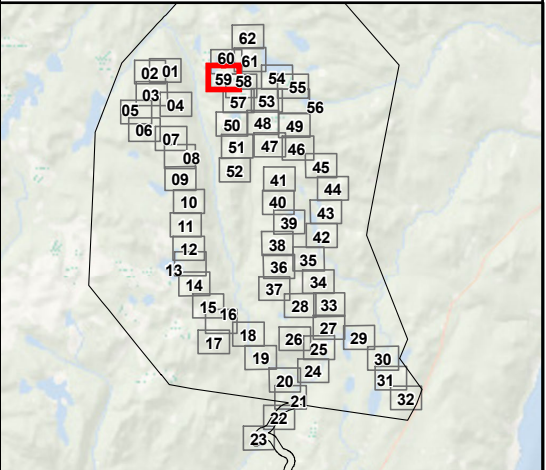
Plan d'eau

Autres éléments

Courbe de niveau (équid. 50 m)

RAIF (récolte 2023-2024)

RAIF (récolte 2024-2025)



Société de projet BVH2, s.e.n.c

**Projet éolien Des Neiges –
Secteur Charlevoix**

Sources :
GRHQ, 2019
MRNF, 2022
Vivid, 2020


Feuillet 59
Inventaire des espèces
floristiques en situation
précaire réalisé en 2024
et 2025 et mise à jour
de la demande de
conformité

0 50 100 m


NAD 83, MTM, fuseau 7

29 octobre 2025






Superficies ajoutées lors de la mise à jour de la déclaration de conformité




Superficies retirées lors de la mise à jour de la déclaration de conformité

Configuration 5




Éolienne (57)




Surface occupée par les éléments du projet

Configuration 4




Éolienne (68)




Surface occupée par les éléments du projet


Tracés d'inventaire




Tracé d'inventaire d'espèces floristiques en situation précaire (2024)



Tracé des autres inventaires (2024)




Tracé d'inventaire d'espèces floristiques en situation précaire (2025)




Tracé des autres inventaires (2025)


Espèce floristique en situation précaire




Matteuccie fougère-à-l'autruche (2024)




Station de caractérisation écologique réalisée



Habitat propice dans l'emprise du projet




Habitat potentiel hors de l'emprise du projet




Milieu humide potentiel

Hydrographie




Cours d'eau à écoulement permanent




Plan d'eau


Autres éléments



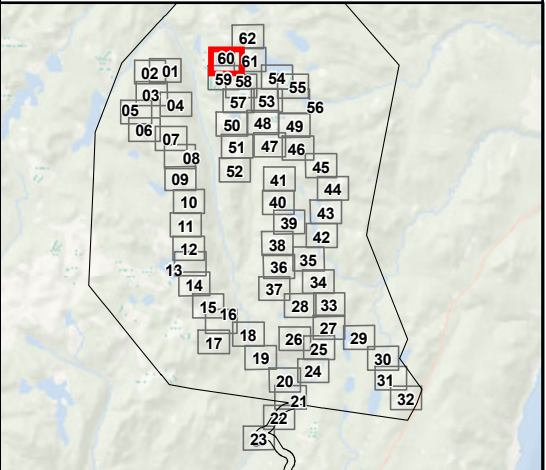
Courbe de niveau (équid. 50 m)



RAIF (récolte 2023-2024)



RAIF (récolte 2024-2025)



Société de projet BVH2, s.e.n.c

Projet éolien Des Neiges –
Secteur Charlevoix

Feuillet 60


Inventaire des espèces floristiques en situation précaire réalisé en 2024 et 2025 et mise à jour de la demande de conformité

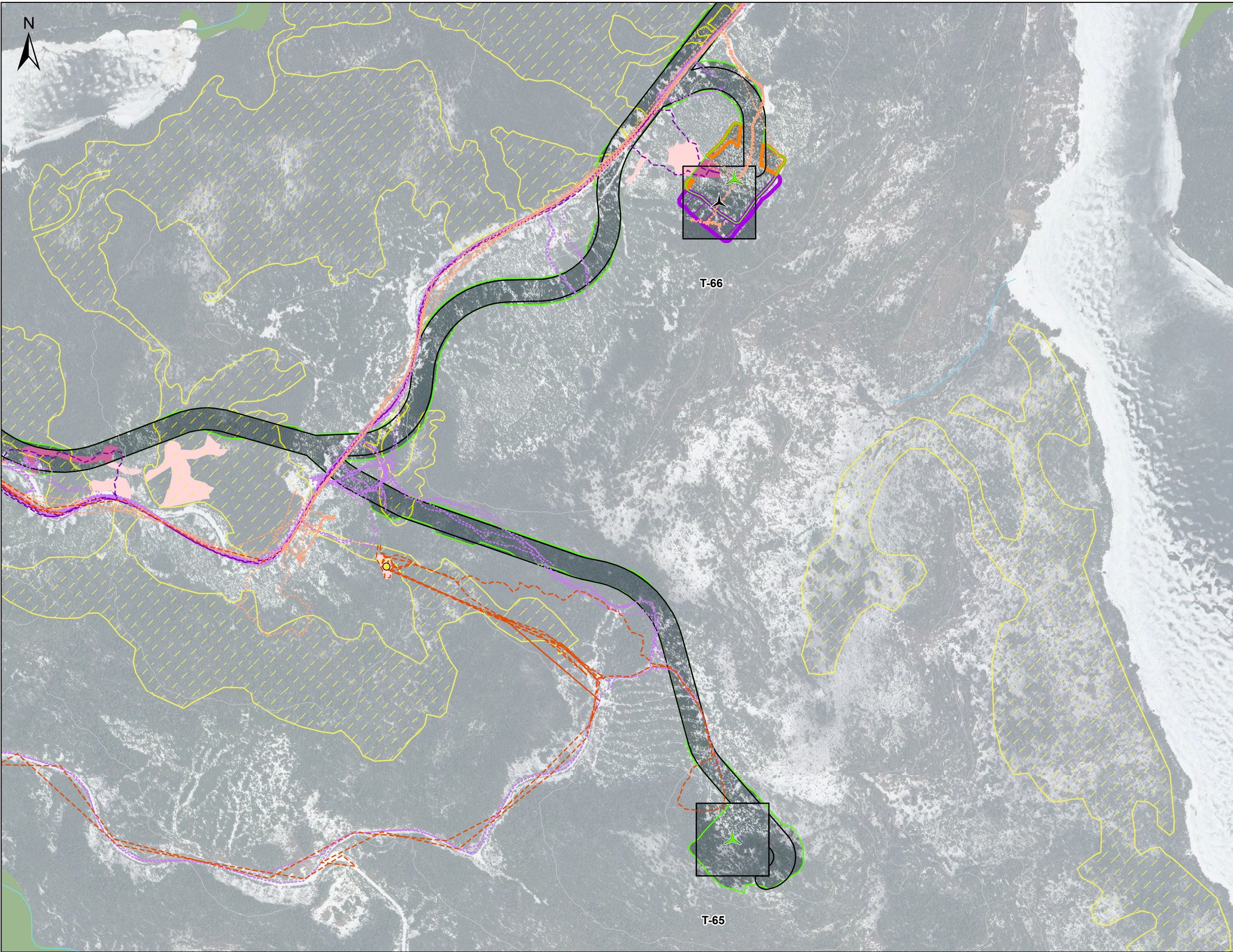
Sources :
GRHQ, 2019
MRNF, 2022
Vivid, 2020

0 50 100 m

NAD 83, MTM, fuseau 7

29 octobre 2025





Surfaces ajoutées lors de la mise à jour de la déclaration de conformité

Surfaces retirées lors de la mise à jour de la déclaration de conformité

Configuration 5

Éolienne (57)

Surface occupée par les éléments du projet

Configuration 4

Éolienne (68)

Surface occupée par les éléments du projet

Tracés d'inventaire

Tracé d'inventaire d'espèces floristiques en situation précaire (2024)

Tracé des autres inventaires (2024)

Tracé d'inventaire d'espèces floristiques en situation précaire (2025)

Tracé des autres inventaires (2025)

Espèce floristique en situation précaire

Matteuccie fougère-à-l'autruche (2024)

Station de caractérisation écologique réalisée

Habitat propice dans l'emprise du projet

Habitat potentiel hors de l'emprise du projet

Milieu humide potentiel

Hydrographie

Cours d'eau à écoulement permanent

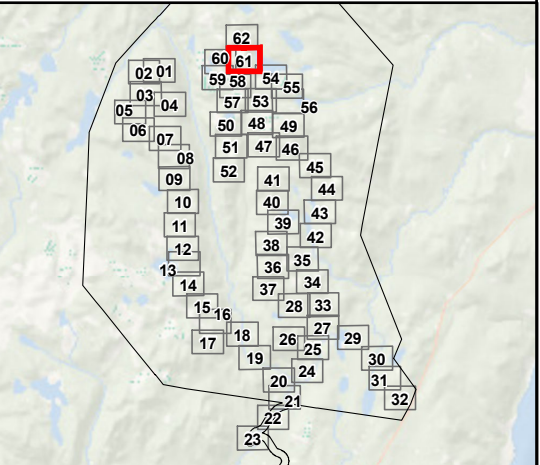
Plan d'eau

Autres éléments

Courbe de niveau (équid. 50 m)

RAIF (récolte 2023-2024)

RAIF (récolte 2024-2025)



Société de projet BVH2, s.e.n.c

**Projet éolien Des Neiges –
Secteur Charlevoix**

Feuillet 61

Inventaire des espèces floristiques en situation précaire réalisé en 2024 et 2025 et mise à jour de la demande de conformité

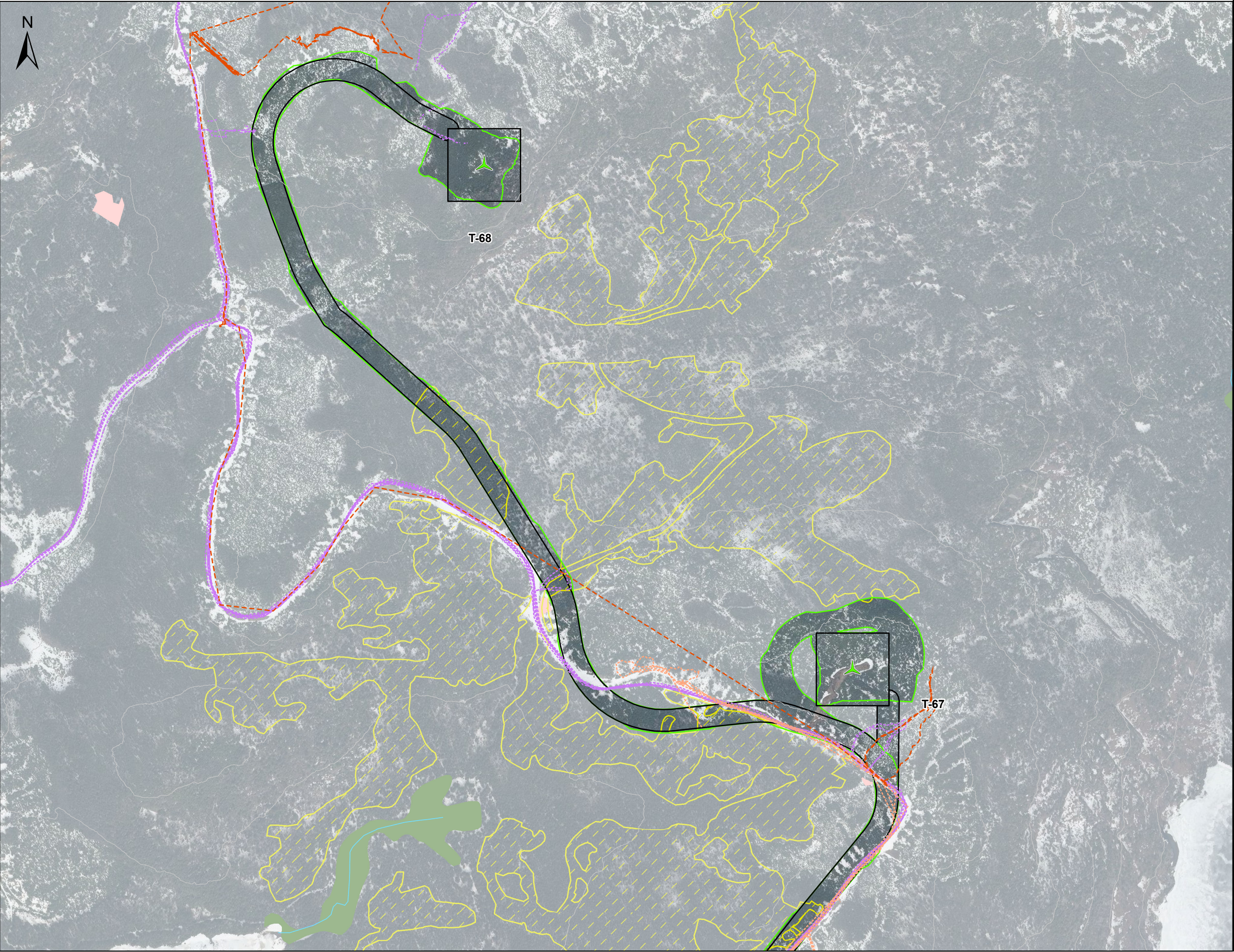
Sources :
GRHQ, 2019
MRNF, 2022
Vivid, 2020

050100 m

NAD 83, MTM, fuseau 7

29 octobre 2025

N/Réf.: BLXSBP_3938_CHX_Atlas_EFMVS_DC_20251029



Superficies ajoutées lors de la mise à jour de la déclaration de conformité

Superficies retirées lors de la mise à jour de la déclaration de conformité

Configuration 5

Éolienne (57)

Surface occupée par les éléments du projet

Configuration 4

Éolienne (68)

Surface occupée par les éléments du projet

Tracés d'inventaire

Tracé d'inventaire d'espèces floristiques en situation précaire (2024)

Tracé des autres inventaires (2024)

Tracé d'inventaire d'espèces floristiques en situation précaire (2025)

Tracé des autres inventaires (2025)

Espèce floristique en situation précaire

Matteuccie fougère-à-l'autruche (2024)

Station de caractérisation écologique réalisée

Habitat propice dans l'emprise du projet

Habitat potentiel hors de l'emprise du projet

Milieu humide potentiel

Hydrographie

Cours d'eau à écoulement permanent

Plan d'eau

Autres éléments

Courbe de niveau (équid. 50 m)

RAIF (récolte 2023-2024)

RAIF (récolte 2024-2025)

Société de projet BVH2, s.e.n.c

Projet éolien Des Neiges –
Secteur Charlevoix

Sources :
GRHQ, 2019
MRNF, 2022
Vivid, 2020

Feuillet 62

Inventaire des espèces floristiques en situation précaire réalisé en 2024 et 2025 et mise à jour de la demande de conformité

050100 m

NAD 83, MTM, fuseau 7

29 octobre 2025

N/Réf.: BLXSBP_3938_CHX_Atlas_EFMVS_DC_20251029