

Surfaces ajoutées lors de la mise à jour de la déclaration de conformité

Surfaces retirées lors de la mise à jour de la déclaration de conformité

Configuration 5

Éolienne (57)

Surface occupée par les éléments du projet

Configuration 4

Éolienne (68)

Surface occupée par les éléments du projet

Tracés d'inventaire

Tracé d'inventaire d'espèces floristiques en situation précaire (2024)

Tracé des autres inventaires (2024)

Tracé d'inventaire d'espèces floristiques en situation précaire (2025)

Tracé des autres inventaires (2025)

Espèce floristique en situation précaire

Matteuccie fougère-à-l'autruche (2024)

Station de caractérisation écologique réalisée

Habitat propice dans l'emprise du projet

Habitat potentiel hors de l'emprise du projet

Milieu humide potentiel

Hydrographie

Cours d'eau à écoulement permanent

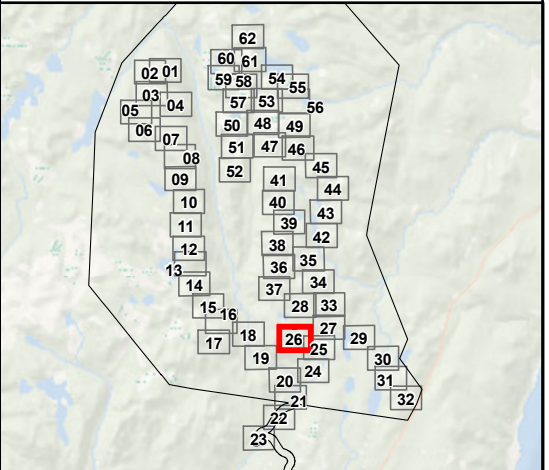
Plan d'eau

Autres éléments

Courbe de niveau (équid. 50 m)

RAIF (récolte 2023-2024)

RAIF (récolte 2024-2025)



Société de projet BVH2, s.e.n.c

**Projet éolien Des Neiges –
Secteur Charlevoix**

Feuillet 26

Inventaire des espèces floristiques en situation précaire réalisé en 2024 et 2025 et mise à jour de la demande de conformité

Sources :
GRHQ, 2019
MRNF, 2022
Vivid, 2020

050100 m

NAD 83, MTM, fuseau 7

29 octobre 2025

N/Réf.: BLXSBP_3938_CHX_Atlas_EFMVS_DC_20251029



Surfaces ajoutées lors de la mise à jour de la déclaration de conformité

Surfaces retirées lors de la mise à jour de la déclaration de conformité

Configuration 5

Éolienne (57)

Surface occupée par les éléments du projet

Configuration 4

Éolienne (68)

Surface occupée par les éléments du projet

Tracés d'inventaire

Tracé d'inventaire d'espèces floristiques en situation précaire (2024)

Tracé des autres inventaires (2024)

Tracé d'inventaire d'espèces floristiques en situation précaire (2025)

Tracé des autres inventaires (2025)

Espèce floristique en situation précaire

Matteuccie fougère-à-l'autruche (2024)

Station de caractérisation écologique réalisée

Habitat propice dans l'emprise du projet

Habitat potentiel hors de l'emprise du projet

Milieu humide potentiel

Hydrographie

Cours d'eau à écoulement permanent

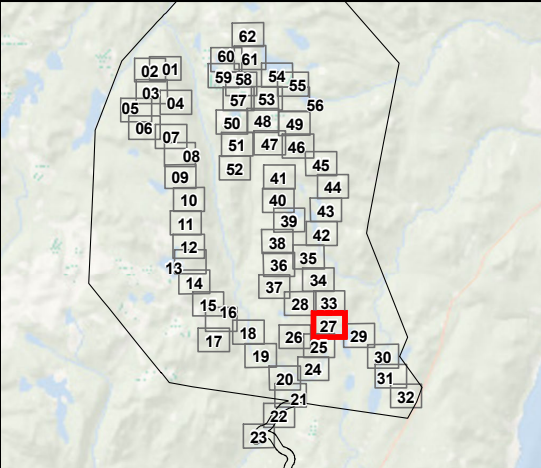
Plan d'eau

Autres éléments

Courbe de niveau (équid. 50 m)

RAIF (récolte 2023-2024)

RAIF (récolte 2024-2025)



Société de projet BVH2, s.e.n.c

**Projet éolien Des Neiges –
Secteur Charlevoix**

Feuillet 27
Inventaire des espèces floristiques en situation précaire réalisé en 2024 et 2025 et mise à jour de la demande de conformité

Sources :
GRHQ, 2019
MRNF, 2022
Vivid, 2020

NAD 83, MTM, fuseau 7

29 octobre 2025



Surfaces ajoutées lors de la mise à jour de la déclaration de conformité

Surfaces retirées lors de la mise à jour de la déclaration de conformité

Configuration 5

Éolienne (57)

Surface occupée par les éléments du projet

Configuration 4

Éolienne (68)

Surface occupée par les éléments du projet

Tracés d'inventaire

Tracé d'inventaire d'espèces floristiques en situation précaire (2024)

Tracé des autres inventaires (2024)

Tracé d'inventaire d'espèces floristiques en situation précaire (2025)

Tracé des autres inventaires (2025)

Espèce floristique en situation précaire

Matteuccie fougère-à-l'autruche (2024)

Station de caractérisation écologique réalisée

Habitat propice dans l'emprise du projet

Habitat potentiel hors de l'emprise du projet

Milieu humide potentiel

Hydrographie

Cours d'eau à écoulement permanent

Plan d'eau

Autres éléments

Courbe de niveau (équid. 50 m)

RAIF (récolte 2023-2024)

RAIF (récolte 2024-2025)

Société de projet BVH2, s.e.n.c

Projet éolien Des Neiges –
Secteur Charlevoix

Sources :
GRHQ, 2019
MRNF, 2022
Vivid, 2020

050100 m

NAD 83, MTM, fuseau 7

29 octobre 2025

N/Réf.: BLXSBP_3938_CHX_Atlas_EFMVS_DC_20251029



Surfaces ajoutées lors de la mise à jour de la déclaration de conformité

Surfaces retirées lors de la mise à jour de la déclaration de conformité

Configuration 5

Éolienne (57)

Surface occupée par les éléments du projet

Configuration 4

Éolienne (68)

Surface occupée par les éléments du projet

Tracés d'inventaire

Tracé d'inventaire d'espèces floristiques en situation précaire (2024)

Tracé des autres inventaires (2024)

Tracé d'inventaire d'espèces floristiques en situation précaire (2025)

Tracé des autres inventaires (2025)

Espèce floristique en situation précaire

Matteuccie fougère-à-l'autruche (2024)

Station de caractérisation écologique réalisée

Habitat propice dans l'emprise du projet

Habitat potentiel hors de l'emprise du projet

Milieu humide potentiel

Hydrographie

Cours d'eau à écoulement permanent

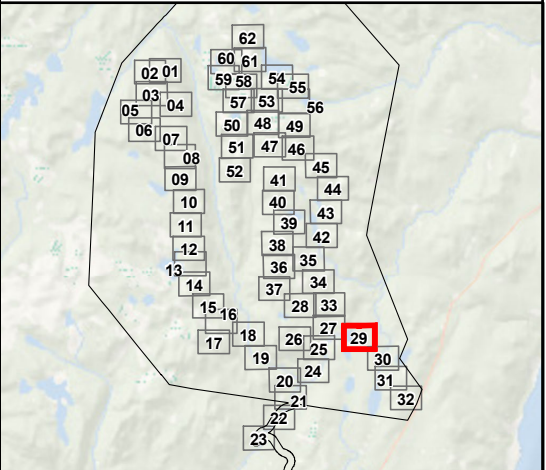
Plan d'eau

Autres éléments

Courbe de niveau (équid. 50 m)

RAIF (récolte 2023-2024)

RAIF (récolte 2024-2025)



Société de projet BVH2, s.e.n.c

**Projet éolien Des Neiges –
Secteur Charlevoix**

Feuillet 29

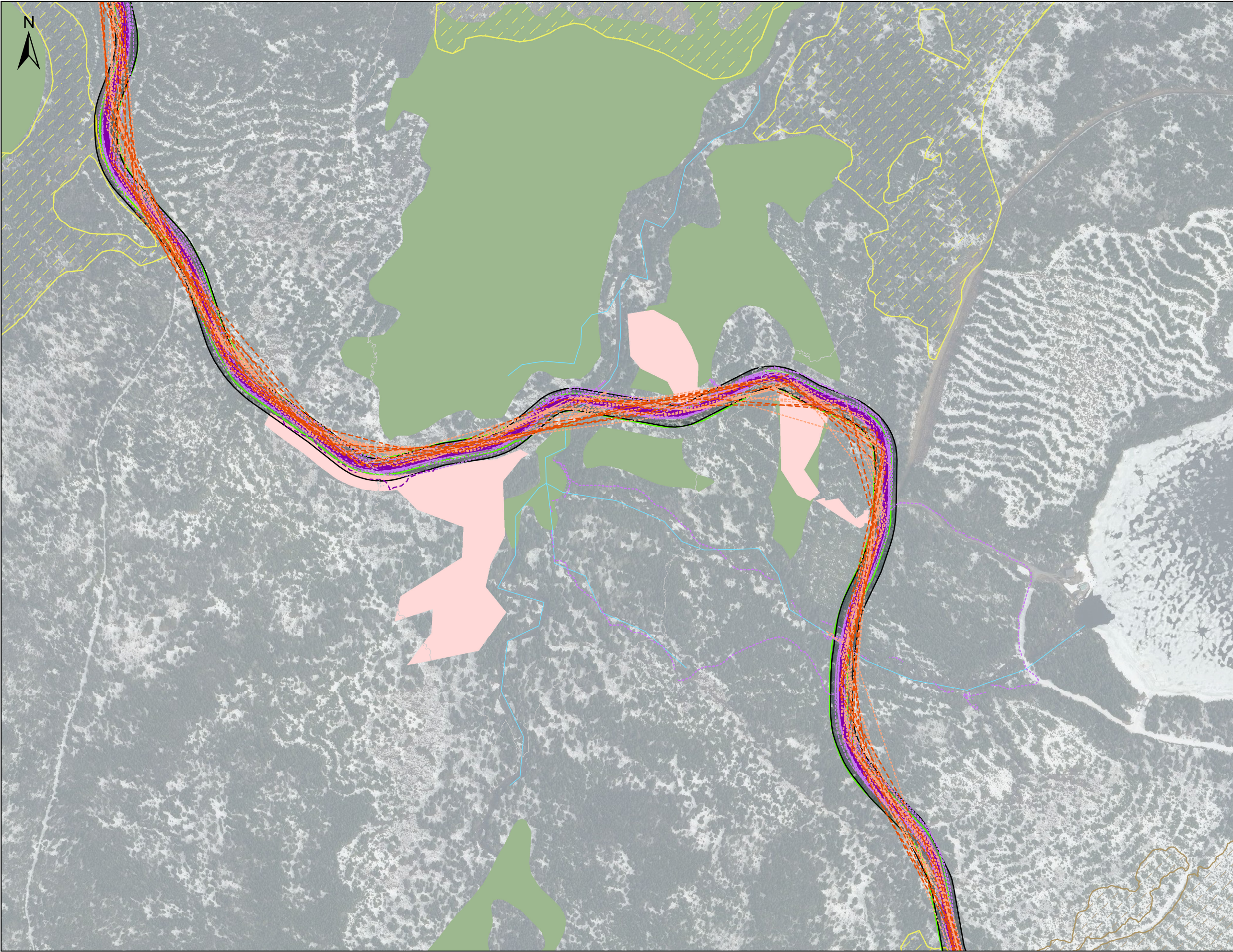
Inventaire des espèces floristiques en situation précaire réalisé en 2024 et 2025 et mise à jour de la demande de conformité

Sources :
GRHQ, 2019
MRNF, 2022
Vivid, 2020

050100 m

NAD 83, MTM, fuseau 7

29 octobre 2025



Superficies ajoutées lors de la mise à jour de la déclaration de conformité

Superficies retirées lors de la mise à jour de la déclaration de conformité

Configuration 5

Éolienne (57)

Surface occupée par les éléments du projet

Configuration 4

Éolienne (68)

Surface occupée par les éléments du projet

Tracés d'inventaire

Tracé d'inventaire d'espèces floristiques en situation précaire (2024)

Tracé des autres inventaires (2024)

Tracé d'inventaire d'espèces floristiques en situation précaire (2025)

Tracé des autres inventaires (2025)

Espèce floristique en situation précaire

Matteuccie fougère-à-l'autruche (2024)

Station de caractérisation écologique réalisée

Habitat propice dans l'emprise du projet

Habitat potentiel hors de l'emprise du projet

Milieu humide potentiel

Hydrographie

Cours d'eau à écoulement permanent

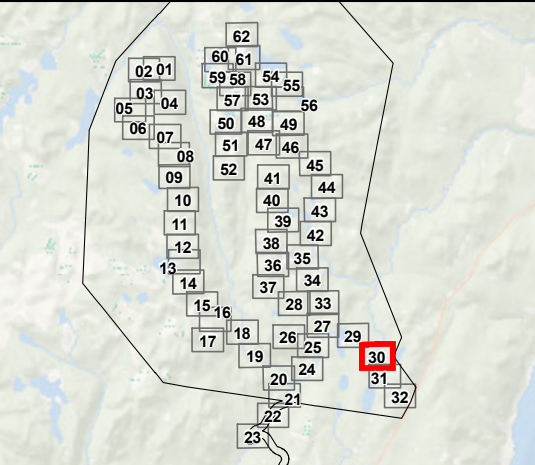
Plan d'eau

Autres éléments

Courbe de niveau (équid. 50 m)

RAIF (récolte 2023-2024)

RAIF (récolte 2024-2025)



Société de projet BVH2, s.e.n.c

**Projet éolien Des Neiges –
Secteur Charlevoix**

Feuillet 30

Inventaire des espèces floristiques en situation précaire réalisé en 2024 et 2025 et mise à jour de la demande de conformité

Sources :
GRHQ, 2019
MRNF, 2022
Vivid, 2020

0 50 100 m
NAD 83, MTM, fuseau 7

29 octobre 2025



Surfaces ajoutées lors de la mise à jour de la déclaration de conformité

Surfaces retirées lors de la mise à jour de la déclaration de conformité

Configuration 5

Éolienne (57)

Surface occupée par les éléments du projet

Configuration 4

Éolienne (68)

Surface occupée par les éléments du projet

Tracés d'inventaire

Tracé d'inventaire d'espèces floristiques en situation précaire (2024)

Tracé des autres inventaires (2024)

Tracé d'inventaire d'espèces floristiques en situation précaire (2025)

Tracé des autres inventaires (2025)

Espèce floristique en situation précaire

Matteuccie fougère-à-l'autruche (2024)

Station de caractérisation écologique réalisée

Habitat propice dans l'emprise du projet

Habitat potentiel hors de l'emprise du projet

Milieu humide potentiel

Hydrographie

Cours d'eau à écoulement permanent

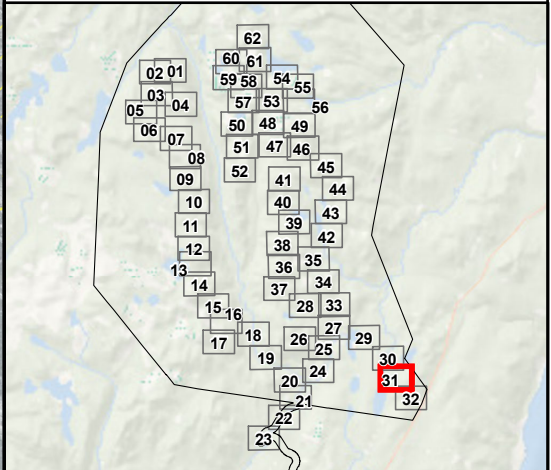
Plan d'eau

Autres éléments

Courbe de niveau (équid. 50 m)

RAIF (récolte 2023-2024)

RAIF (récolte 2024-2025)



Société de projet BVH2, s.e.n.c

**Projet éolien Des Neiges –
Secteur Charlevoix**

Feuillet 31
Inventaire des espèces floristiques en situation précaire réalisé en 2024 et 2025 et mise à jour de la demande de conformité

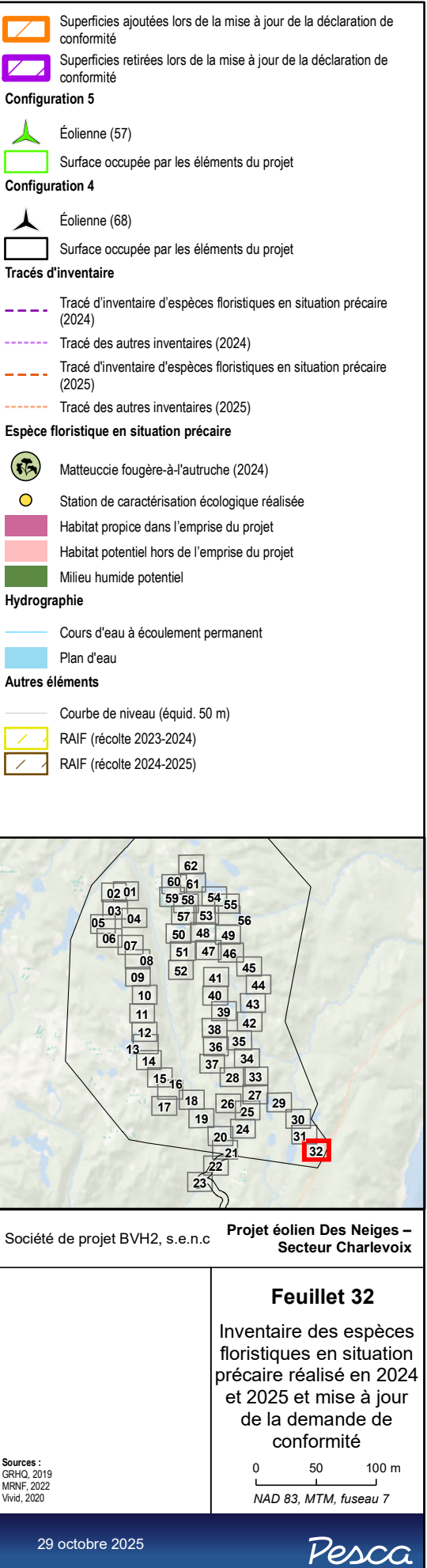
Sources :
GRHQ, 2019
MRNF, 2022
Vivid, 2020

050100 m

NAD 83, MTM, fuseau 7

29 octobre 2025

N/Réf.: BLXSBP_3938_CHX_Atlas_EFMVS_DC_20251029





Superficies ajoutées lors de la mise à jour de la déclaration de conformité

Superficies retirées lors de la mise à jour de la déclaration de conformité

Configuration 5

Éolienne (57)

Surface occupée par les éléments du projet

Configuration 4

Éolienne (68)

Surface occupée par les éléments du projet

Tracés d'inventaire

Tracé d'inventaire d'espèces floristiques en situation précaire (2024)

Tracé des autres inventaires (2024)

Tracé d'inventaire d'espèces floristiques en situation précaire (2025)

Tracé des autres inventaires (2025)

Espèce floristique en situation précaire

Matteuccie fougère-à-l'autruche (2024)

Station de caractérisation écologique réalisée

Habitat propice dans l'emprise du projet

Habitat potentiel hors de l'emprise du projet

Milieu humide potentiel

Hydrographie

Cours d'eau à écoulement permanent

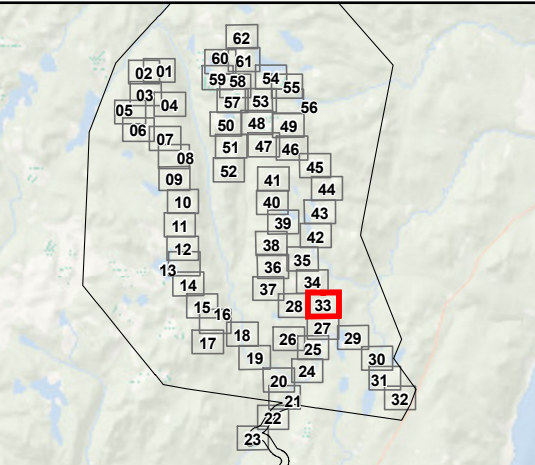
Plan d'eau

Autres éléments

Courbe de niveau (équid. 50 m)

RAIF (récolte 2023-2024)

RAIF (récolte 2024-2025)



Société de projet BVH2, s.e.n.c

**Projet éolien Des Neiges –
Secteur Charlevoix**

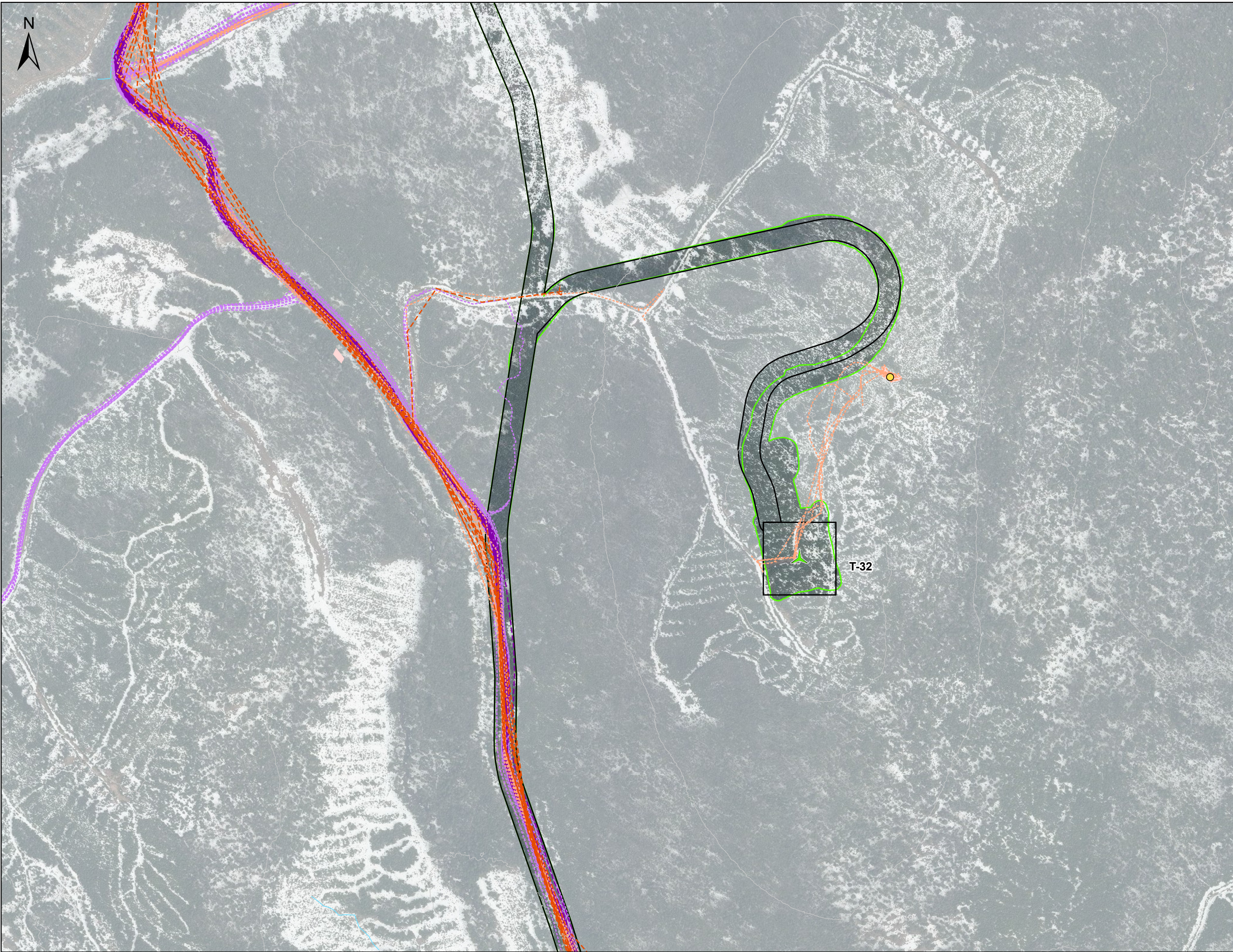
Feuillet 33

Inventaire des espèces floristiques en situation précaire réalisé en 2024 et 2025 et mise à jour de la demande de conformité

Sources :
GRHQ, 2019
MRNF, 2022
Vivid, 2020

NAD 83, MTM, fuseau 7

29 octobre 2025



Surfaces ajoutées lors de la mise à jour de la déclaration de conformité

Surfaces retirées lors de la mise à jour de la déclaration de conformité

Configuration 5

Éolienne (57)

Surface occupée par les éléments du projet

Configuration 4

Éolienne (68)

Surface occupée par les éléments du projet

Tracés d'inventaire

Tracé d'inventaire d'espèces floristiques en situation précaire (2024)

Tracé des autres inventaires (2024)

Tracé d'inventaire d'espèces floristiques en situation précaire (2025)

Tracé des autres inventaires (2025)

Espèce floristique en situation précaire

Matteuccie fougère-à-l'autruche (2024)

Station de caractérisation écologique réalisée

Habitat propice dans l'emprise du projet

Habitat potentiel hors de l'emprise du projet

Milieu humide potentiel

Hydrographie

Cours d'eau à écoulement permanent

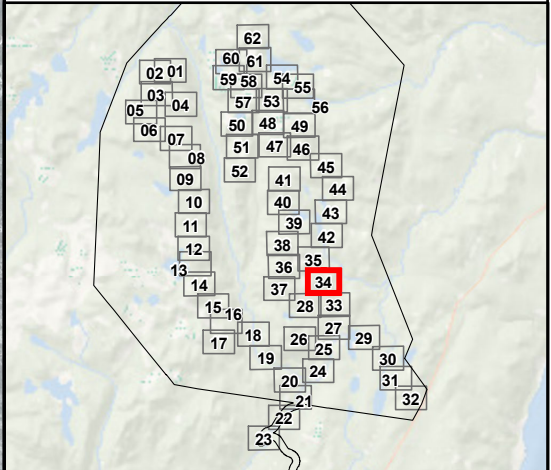
Plan d'eau

Autres éléments

Courbe de niveau (équid. 50 m)

RAIF (récolte 2023-2024)

RAIF (récolte 2024-2025)



Société de projet BVH2, s.e.n.c

**Projet éolien Des Neiges –
Secteur Charlevoix**

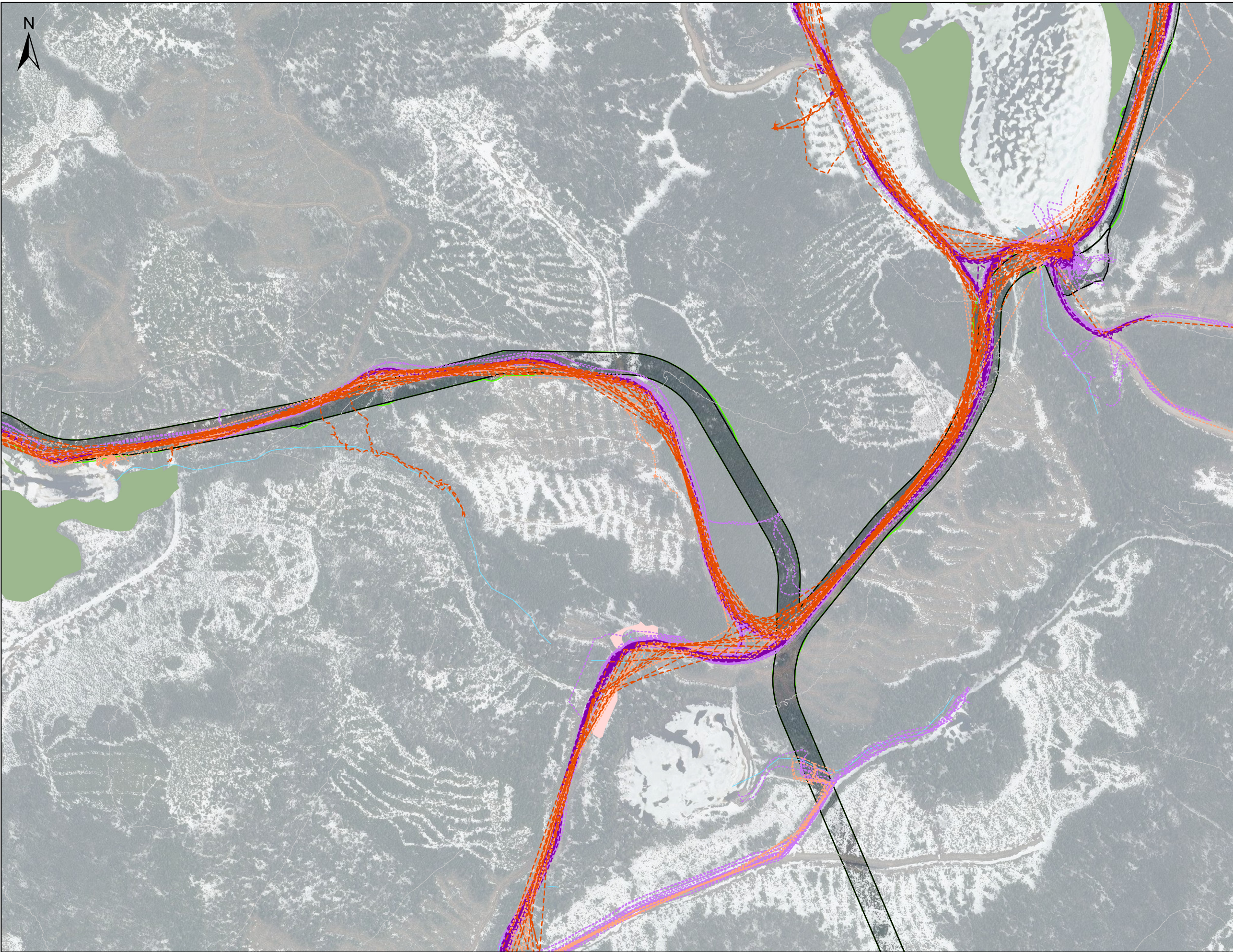
Feuillet 34


Inventaire des espèces floristiques en situation précaire réalisé en 2024 et 2025 et mise à jour de la demande de conformité

Sources :
GRHQ, 2019
MRNF, 2022
Vivid, 2020


050100 m

NAD 83, MTM, fuseau 7






Superficies ajoutées lors de la mise à jour de la déclaration de conformité




Superficies retirées lors de la mise à jour de la déclaration de conformité

Configuration 5




Éolienne (57)




Surface occupée par les éléments du projet

Configuration 4




Éolienne (68)




Surface occupée par les éléments du projet


Tracés d'inventaire




Tracé d'inventaire d'espèces floristiques en situation précaire (2024)



Tracé des autres inventaires (2024)




Tracé d'inventaire d'espèces floristiques en situation précaire (2025)




Tracé des autres inventaires (2025)


Espèce floristique en situation précaire




Matteuccie fougère-à-l'autruche (2024)




Station de caractérisation écologique réalisée



Habitat propice dans l'emprise du projet




Habitat potentiel hors de l'emprise du projet




Milieu humide potentiel

Hydrographie




Cours d'eau à écoulement permanent




Plan d'eau


Autres éléments



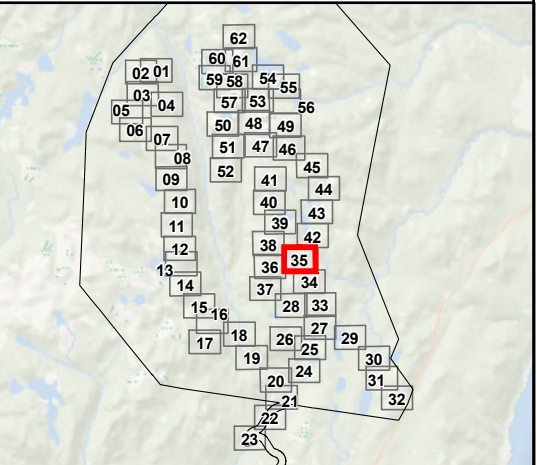
Courbe de niveau (équid. 50 m)



RAIF (récolte 2023-2024)



RAIF (récolte 2024-2025)



Société de projet BVH2, s.e.n.c

Projet éolien Des Neiges –
Secteur Charlevoix

Sources :
GRHQ, 2019
MRNF, 2022
Vivid, 2020


050100 m

NAD 83, MTM, fuseau 7

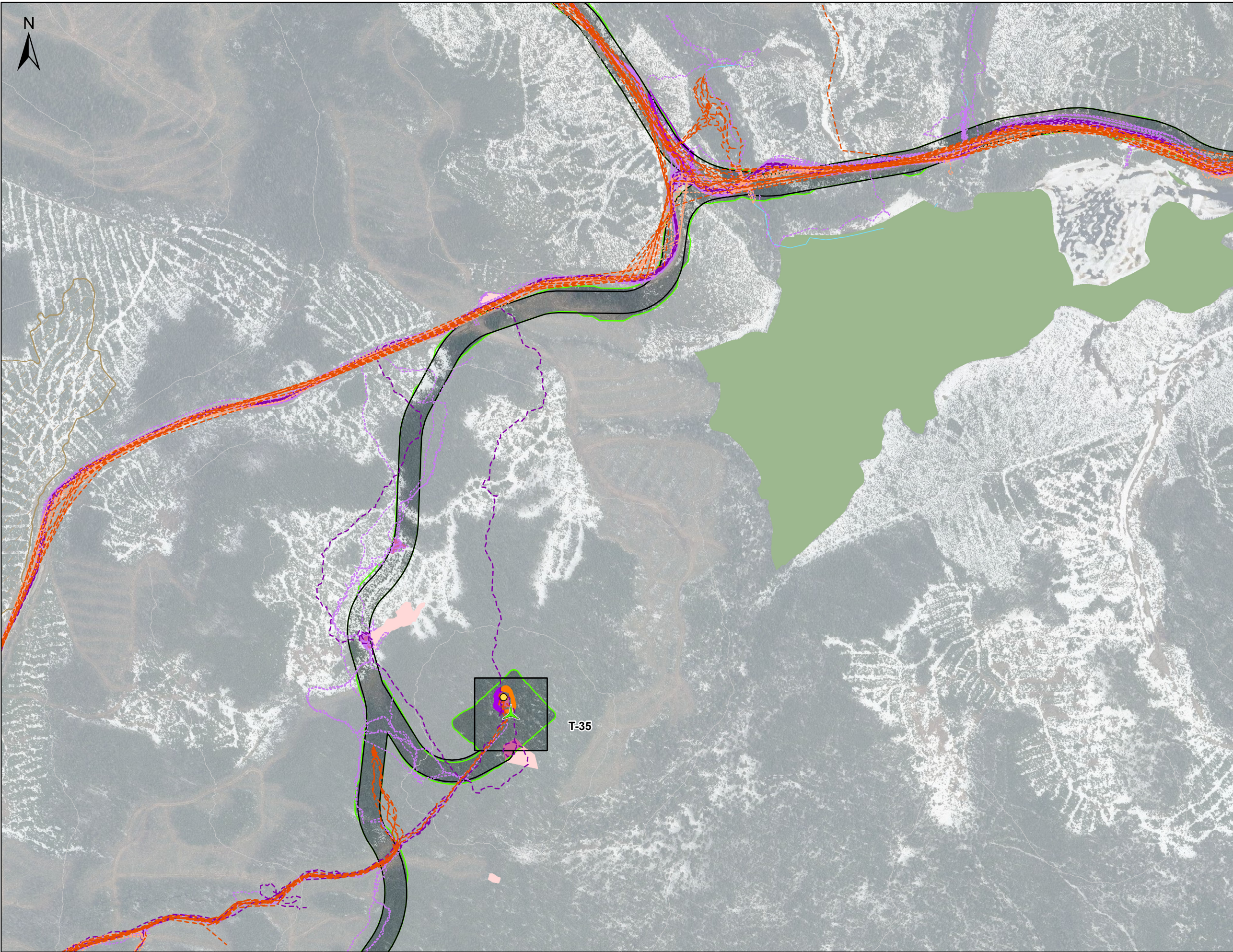
29 octobre 2025


Feuillet 35


Inventaire des espèces floristiques en situation précaire réalisé en 2024 et 2025 et mise à jour de la demande de conformité



N/Réf.: BLXSBP_3938_CHX_Atlas_EFMVS_DC_20251029




 Surfaces ajoutées lors de la mise à jour de la déclaration de conformité

 Surfaces retirées lors de la mise à jour de la déclaration de conformité


Configuration 5

 Éolienne (57)


 Surface occupée par les éléments du projet


Configuration 4


 Éolienne (68)


 Surface occupée par les éléments du projet

Tracés d'inventaire

 Tracé d'inventaire d'espèces floristiques en situation précaire (2024)

 Tracé des autres inventaires (2024)


 Tracé d'inventaire d'espèces floristiques en situation précaire (2025)

 Tracé des autres inventaires (2025)


Espèce floristique en situation précaire

 Matteuccie fougère-à-l'autruche (2024)


 Station de caractérisation écologique réalisée

 Habitat propice dans l'emprise du projet

 Habitat potentiel hors de l'emprise du projet


 Milieu humide potentiel

Hydrographie


 Cours d'eau à écoulement permanent

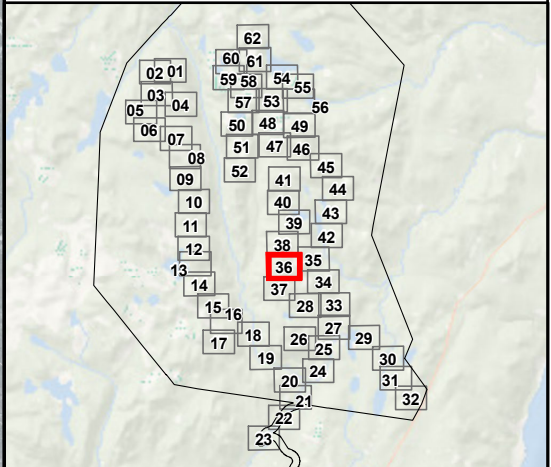
 Plan d'eau

Autres éléments

 Courbe de niveau (équid. 50 m)

 RAIF (récolte 2023-2024)

 RAIF (récolte 2024-2025)



Société de projet BVH2, s.e.n.c. **Projet éolien Des Neiges – Secteur Charlevoix**

Feuillet 36

Inventaire des espèces floristiques en situation précaire réalisé en 2024 et 2025 et mise à jour de la demande de conformité

Sources :
GRHQ, 2019
MRNF, 2022
Vivid, 2020

0 50 100 m
NAD 83, MTM, fuseau 7

29 octobre 2025

Pesca

N/Réf.: BLXSBP_3938_CHX_Atlas_EFMVS_DC_20251029



Superficies ajoutées lors de la mise à jour de la déclaration de conformité

Superficies retirées lors de la mise à jour de la déclaration de conformité

Configuration 5

Éolienne (57)

Surface occupée par les éléments du projet

Configuration 4

Éolienne (68)

Surface occupée par les éléments du projet

Tracés d'inventaire

Tracé d'inventaire d'espèces floristiques en situation précaire (2024)

Tracé des autres inventaires (2024)

Tracé d'inventaire d'espèces floristiques en situation précaire (2025)

Tracé des autres inventaires (2025)

Espèce floristique en situation précaire

Matteuccie fougère-à-l'autruche (2024)

Station de caractérisation écologique réalisée

Habitat propice dans l'emprise du projet

Habitat potentiel hors de l'emprise du projet

Milieu humide potentiel

Hydrographie

Cours d'eau à écoulement permanent

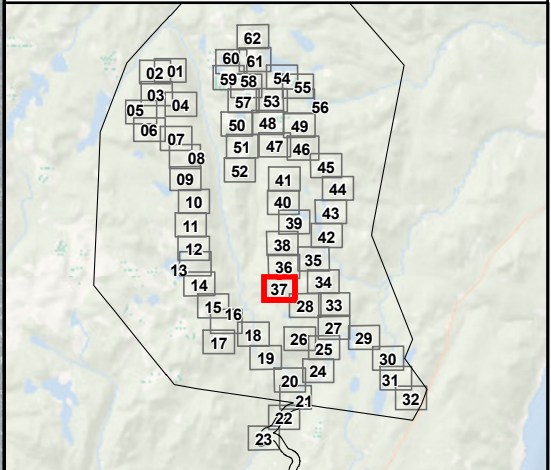
Plan d'eau

Autres éléments

Courbe de niveau (équid. 50 m)

RAIF (récolte 2023-2024)

RAIF (récolte 2024-2025)



Société de projet BVH2, s.e.n.c

**Projet éolien Des Neiges –
Secteur Charlevoix**

Sources :
GRHQ, 2019
MRNF, 2022
Vivid, 2020

050100 m

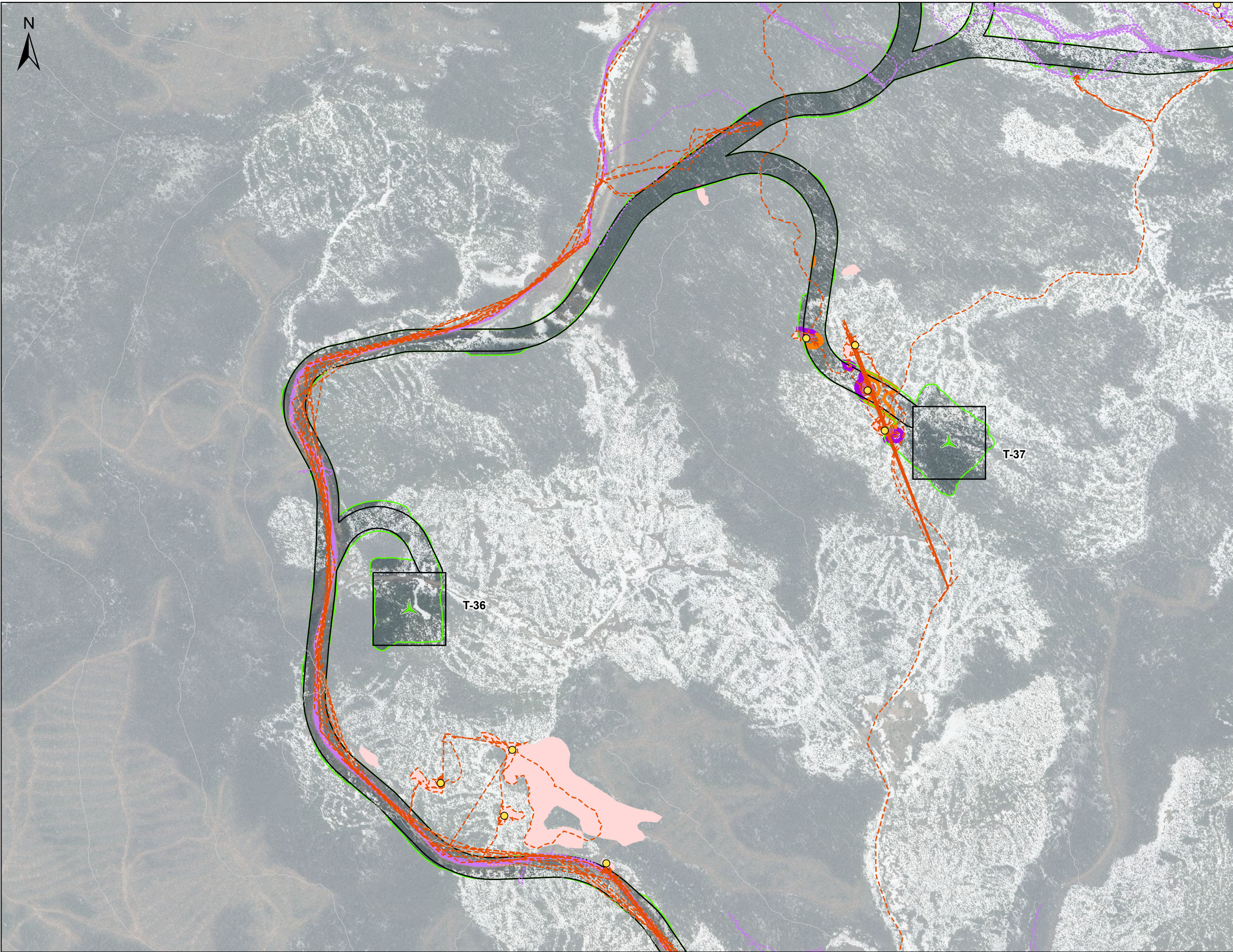
NAD 83, MTM, fuseau 7

Feuillet 37

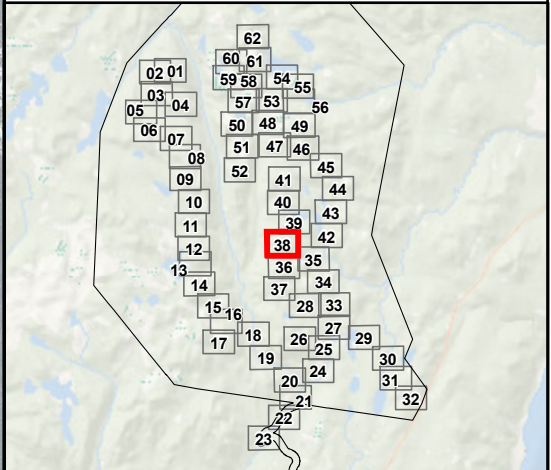
Inventaire des espèces floristiques en situation précaire réalisé en 2024 et 2025 et mise à jour de la demande de conformité

29 octobre 2025

N/Réf.: BLXSBP_3938_CHX_Atlas_EFMVS_DC_20251029



- Surfaces ajoutées lors de la mise à jour de la déclaration de conformité
- Surfaces retirées lors de la mise à jour de la déclaration de conformité
- Configuration 5**
- Éolienne (57)
- Surface occupée par les éléments du projet
- Configuration 4**
- Éolienne (68)
- Surface occupée par les éléments du projet
- Tracés d'inventaire**
- Tracé d'inventaire d'espèces floristiques en situation précaire (2024)
- Tracé des autres inventaires (2024)
- Tracé d'inventaire d'espèces floristiques en situation précaire (2025)
- Tracé des autres inventaires (2025)
- Espèce floristique en situation précaire**
- Matteuccie fougère-à-l'autruche (2024)
- Station de caractérisation écologique réalisée
- Habitat propice dans l'emprise du projet
- Habitat potentiel hors de l'emprise du projet
- Milieu humide potentiel
- Hydrographie**
- Cours d'eau à écoulement permanent
- Plan d'eau
- Autres éléments**
- Courbe de niveau (équid. 50 m)
- RAIF (récolte 2023-2024)
- RAIF (récolte 2024-2025)



Société de projet BVH2, s.e.n.c

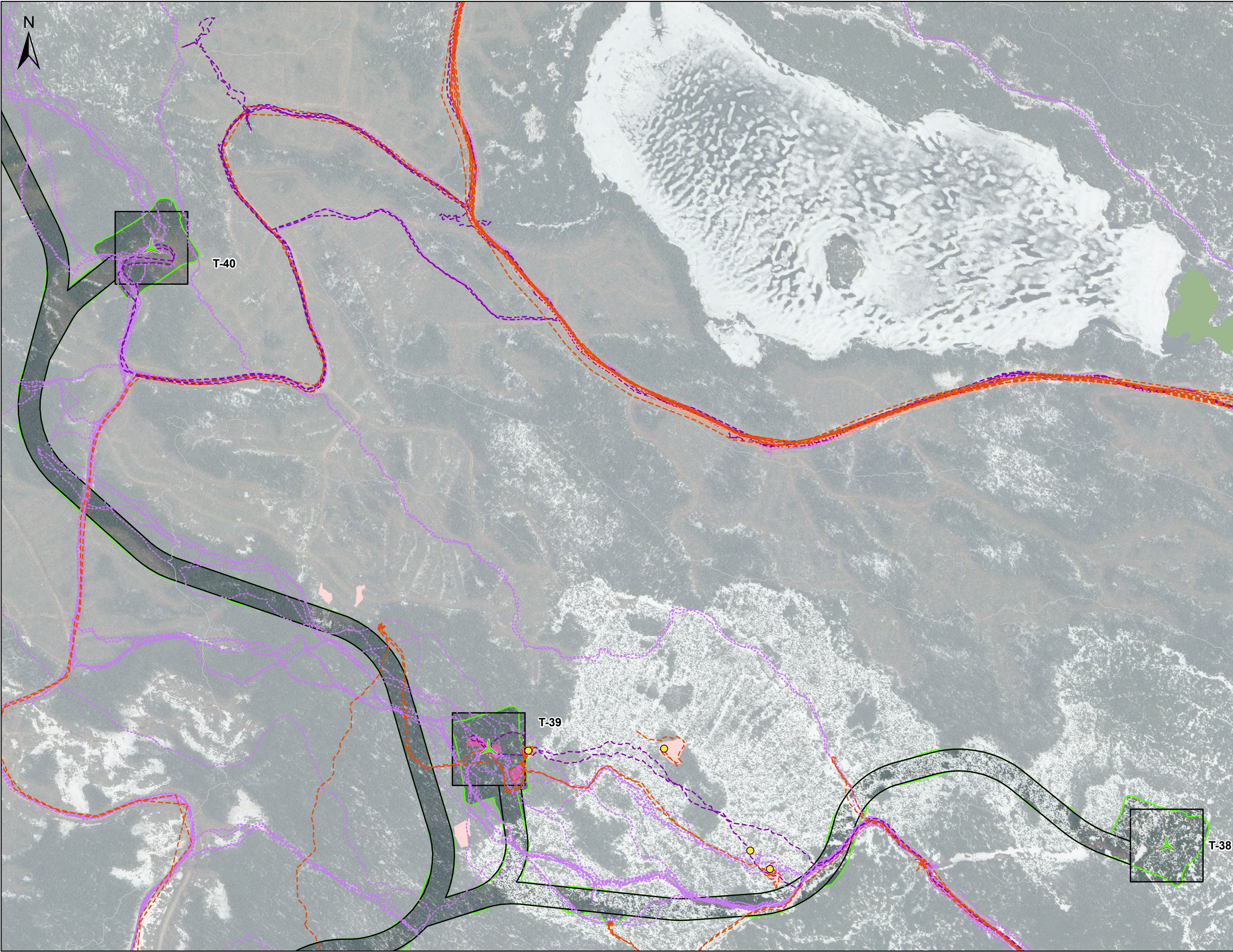
Projet éolien Des Neiges –
Secteur Charlevoix

Sources :
GRHQ, 2019
MRNF, 2022
Vivid, 2020

Feuillet 38
Inventaire des espèces floristiques en situation précaire réalisé en 2024 et 2025 et mise à jour de la demande de conformité

050100 m

NAD 83, MTM, fuseau 7



Surfaces ajoutées lors de la mise à jour de la déclaration de conformité

Surfaces retirées lors de la mise à jour de la déclaration de conformité

Configuration 5

Éolienne (57)

Surface occupée par les éléments du projet

Configuration 4

Éolienne (68)

Surface occupée par les éléments du projet

Tracés d'inventaire

Tracé d'inventaire d'espèces floristiques en situation précaire (2024)

Tracé des autres inventaires (2024)

Tracé d'inventaire d'espèces floristiques en situation précaire (2025)

Tracé des autres inventaires (2025)

Espèce floristique en situation précaire

Matteuccie fougère-à-l'autruche (2024)

Station de caractérisation écologique réalisée

Habitat propice dans l'emprise du projet

Habitat potentiel hors de l'emprise du projet

Milieu humide potentiel

Hydrographie

Cours d'eau à écoulement permanent

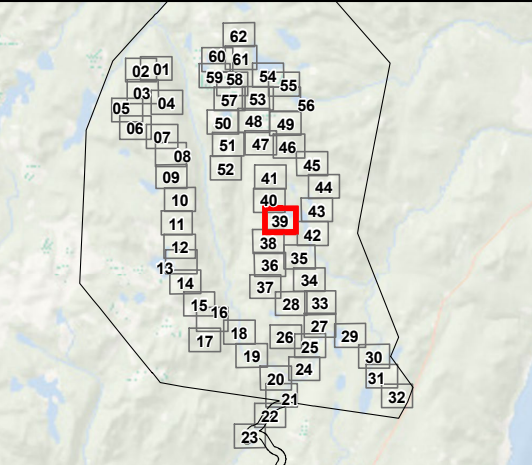
Plan d'eau

Autres éléments

Courbe de niveau (équid. 50 m)

RAIF (récolte 2023-2024)

RAIF (récolte 2024-2025)



Société de projet BVH2, s.e.n.c

**Projet éolien Des Neiges –
Secteur Charlevoix**

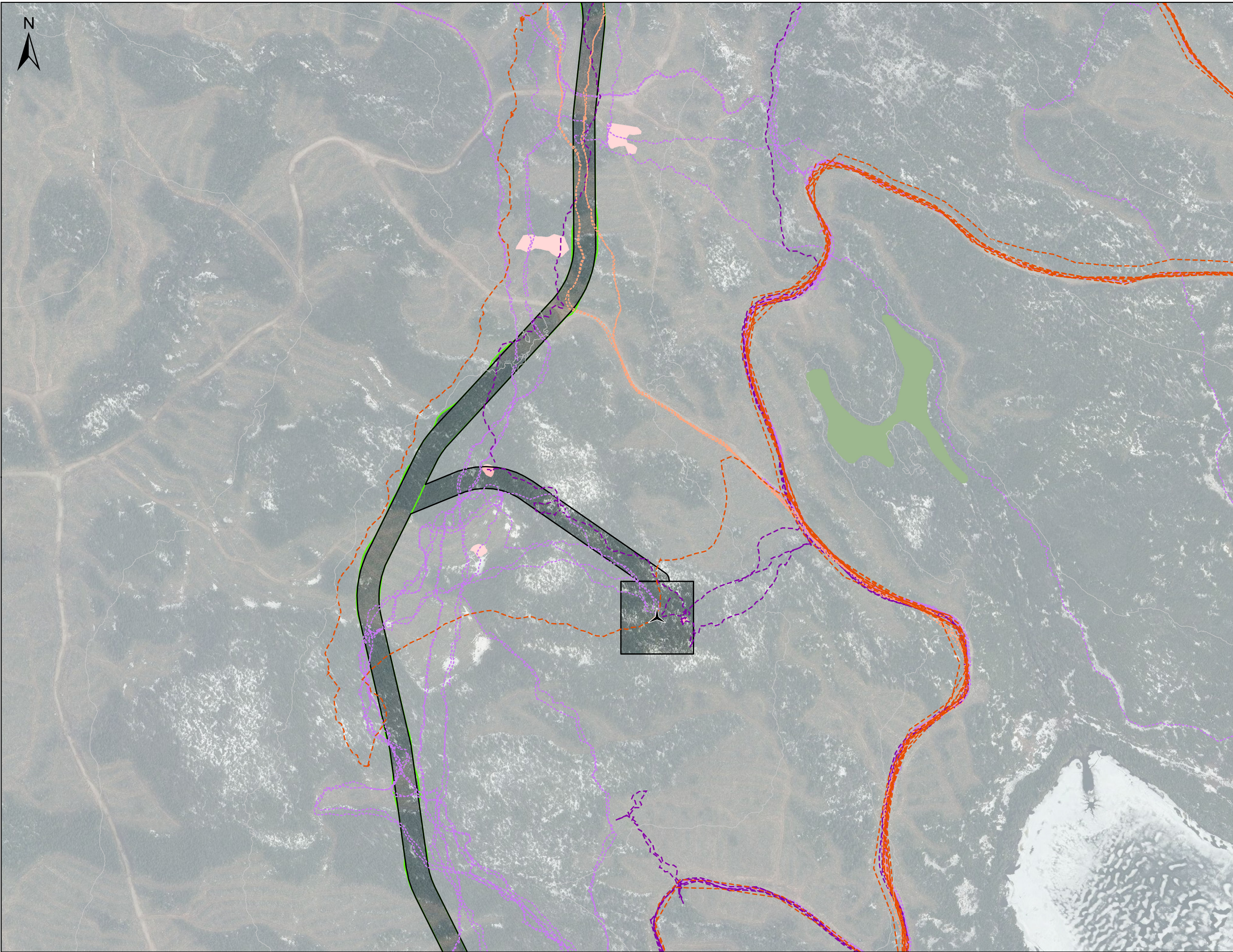
Feuillet 39

Inventaire des espèces floristiques en situation précaire réalisé en 2024 et 2025 et mise à jour de la demande de conformité

Sources :
GRHQ, 2019
MRNF, 2022
Vivid, 2020

NAD 83, MTM, fuseau 7

29 octobre 2025



Surfaces ajoutées lors de la mise à jour de la déclaration de conformité

Surfaces retirées lors de la mise à jour de la déclaration de conformité

Configuration 5

Éolienne (57)

Surface occupée par les éléments du projet

Configuration 4

Éolienne (68)

Surface occupée par les éléments du projet

Tracés d'inventaire

Tracé d'inventaire d'espèces floristiques en situation précaire (2024)

Tracé des autres inventaires (2024)

Tracé d'inventaire d'espèces floristiques en situation précaire (2025)

Tracé des autres inventaires (2025)

Espèce floristique en situation précaire

Matteuccie fougère-à-l'autruche (2024)

Station de caractérisation écologique réalisée

Habitat propice dans l'emprise du projet

Habitat potentiel hors de l'emprise du projet

Milieu humide potentiel

Hydrographie

Cours d'eau à écoulement permanent

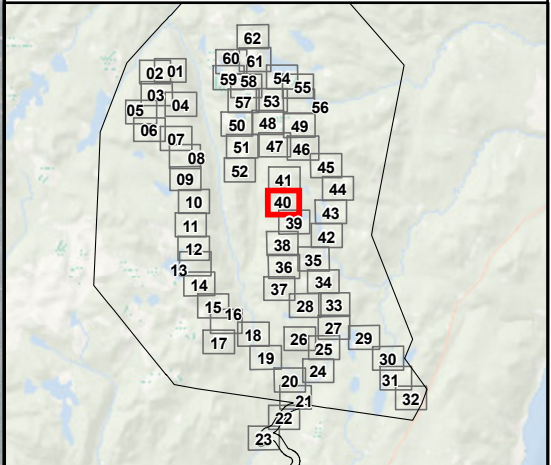
Plan d'eau

Autres éléments

Courbe de niveau (équid. 50 m)

RAIF (récolte 2023-2024)

RAIF (récolte 2024-2025)



Société de projet BVH2, s.e.n.c

**Projet éolien Des Neiges –
Secteur Charlevoix**

Sources :
GRHQ, 2019
MRNF, 2022
Vivid, 2020

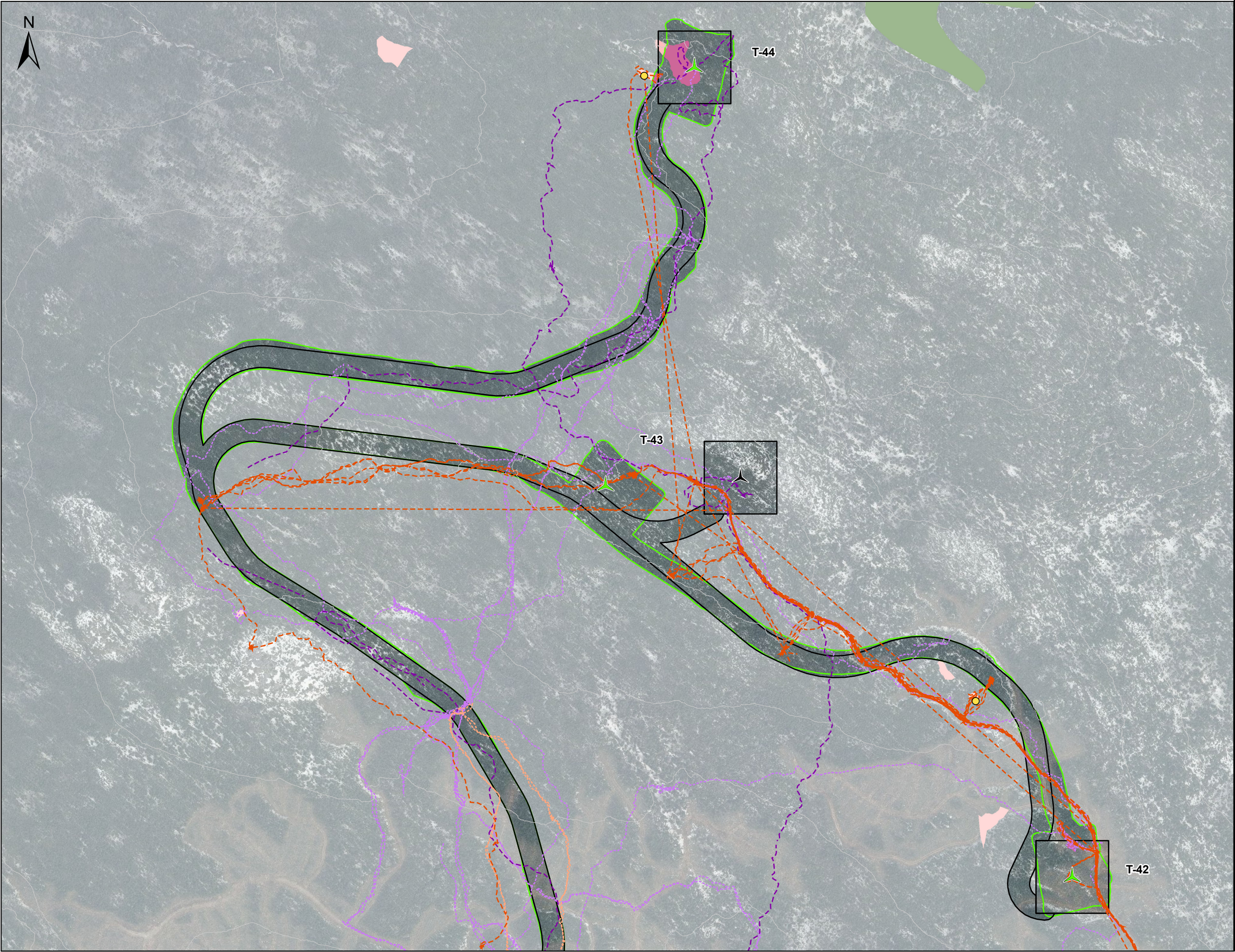
Feuille 40

Inventaire des espèces floristiques en situation précaire réalisé en 2024 et 2025 et mise à jour de la demande de conformité

050100

NAD 83, MTM, fuseau 7

29 octobre 2025



Surfaces ajoutées lors de la mise à jour de la déclaration de conformité

Surfaces retirées lors de la mise à jour de la déclaration de conformité

Configuration 5

Éolienne (57)

Surface occupée par les éléments du projet

Configuration 4

Éolienne (68)

Surface occupée par les éléments du projet

Tracés d'inventaire

Tracé d'inventaire d'espèces floristiques en situation précaire (2024)

Tracé des autres inventaires (2024)

Tracé d'inventaire d'espèces floristiques en situation précaire (2025)

Tracé des autres inventaires (2025)

Espèce floristique en situation précaire

Matteuccie fougère-à-l'autruche (2024)

Station de caractérisation écologique réalisée

Habitat propice dans l'emprise du projet

Habitat potentiel hors de l'emprise du projet

Milieu humide potentiel

Hydrographie

Cours d'eau à écoulement permanent

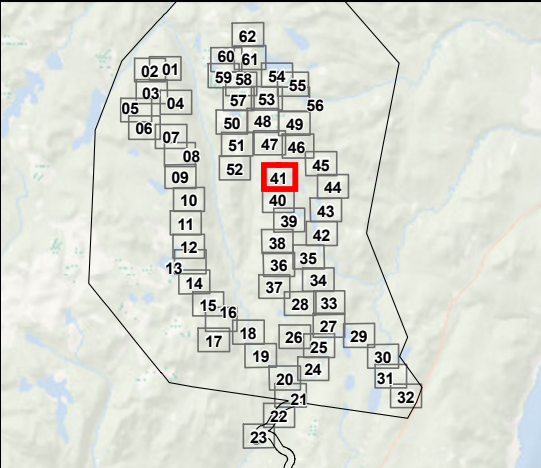
Plan d'eau

Autres éléments

Courbe de niveau (équid. 50 m)

RAIF (récolte 2023-2024)

RAIF (récolte 2024-2025)



Société de projet BVH2, s.e.n.c

**Projet éolien Des Neiges –
Secteur Charlevoix**

Feuillet 41

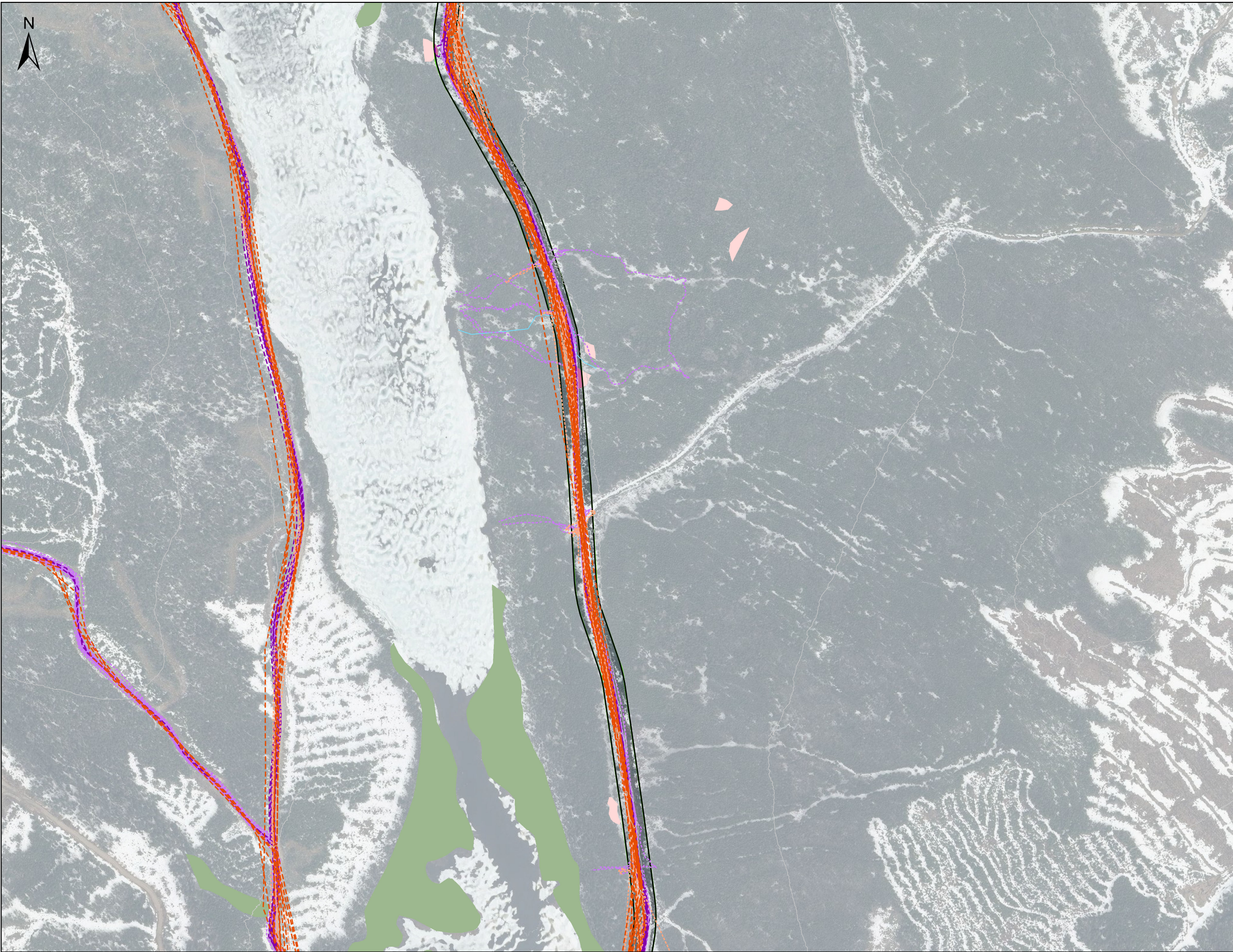
Inventaire des espèces floristiques en situation précaire réalisé en 2024 et 2025 et mise à jour de la demande de conformité

Sources :
GRHQ, 2019
MRNF, 2022
Vivid, 2020

050100 m

NAD 83, MTM, fuseau 7

N/Réf.: BLXSBP_3938_CHX_Atlas_EFMVS_DC_20251029



Surfaces ajoutées lors de la mise à jour de la déclaration de conformité

Surfaces retirées lors de la mise à jour de la déclaration de conformité

Configuration 5

Éolienne (57)

Surface occupée par les éléments du projet

Configuration 4

Éolienne (68)

Surface occupée par les éléments du projet

Tracés d'inventaire

Tracé d'inventaire d'espèces floristiques en situation précaire (2024)

Tracé des autres inventaires (2024)

Tracé d'inventaire d'espèces floristiques en situation précaire (2025)

Tracé des autres inventaires (2025)

Espèce floristique en situation précaire

Matteuccie fougère-à-l'autruche (2024)

Station de caractérisation écologique réalisée

Habitat propice dans l'emprise du projet

Habitat potentiel hors de l'emprise du projet

Milieu humide potentiel

Hydrographie

Cours d'eau à écoulement permanent

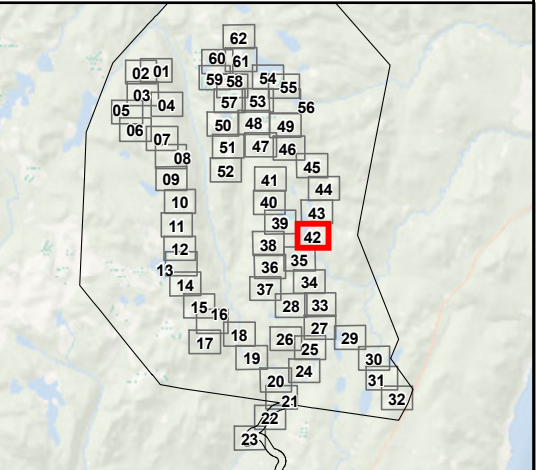
Plan d'eau

Autres éléments

Courbe de niveau (équid. 50 m)

RAIF (récolte 2023-2024)

RAIF (récolte 2024-2025)



Société de projet BVH2, s.e.n.c

**Projet éolien Des Neiges –
Secteur Charlevoix**

Feuillet 42

Inventaire des espèces floristiques en situation précaire réalisé en 2024 et 2025 et mise à jour de la demande de conformité

Sources :
GRHQ, 2019
MRNF, 2022
Vivid, 2020

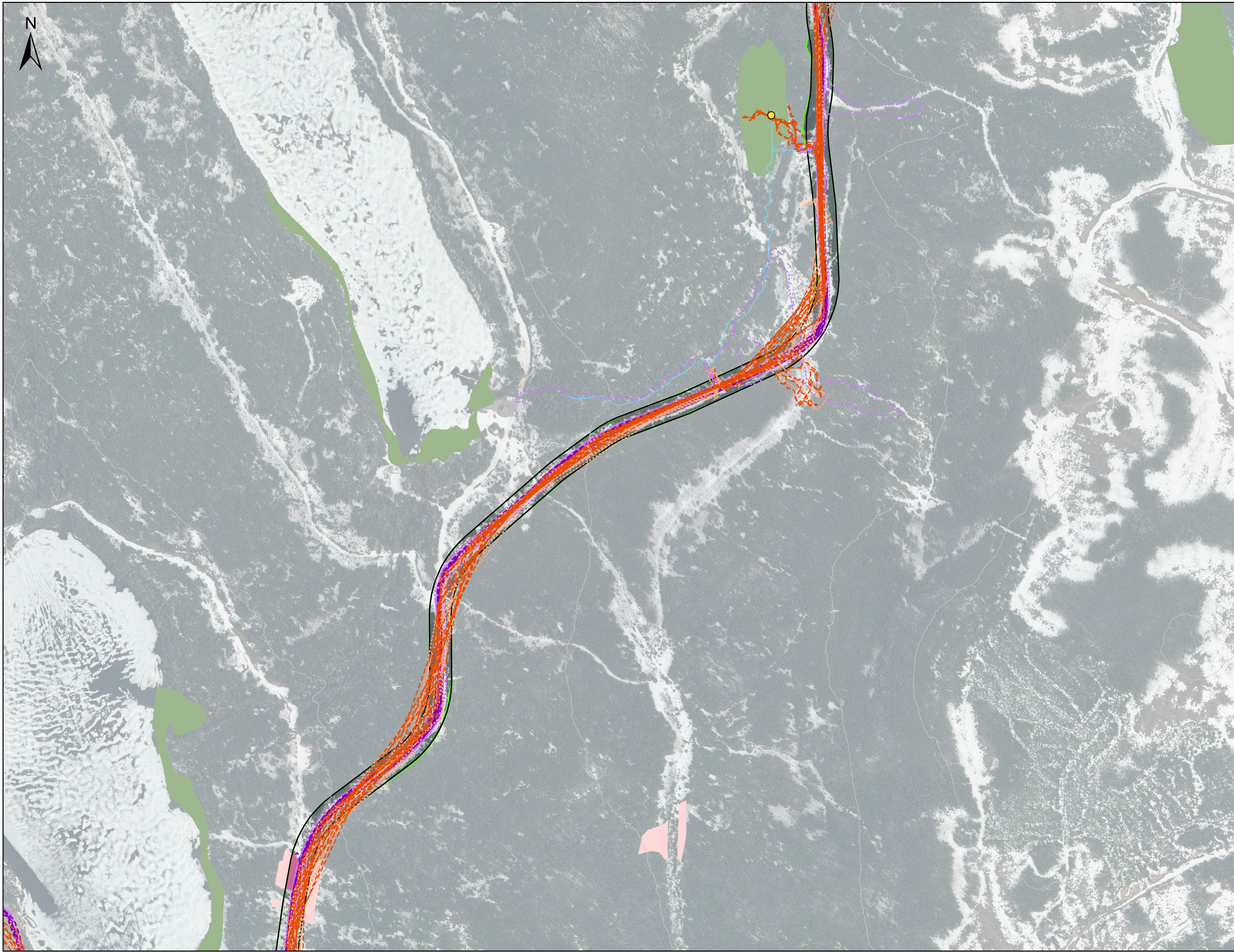
050100

m

NAD 83, MTM, fuseau 7

29 octobre 2025

N/Réf.: BLXSBP_3938_CHX_Atlas_EFMVS_DC_20251029



Surfaces ajoutées lors de la mise à jour de la déclaration de conformité

Surfaces retirées lors de la mise à jour de la déclaration de conformité

Éolienne (57)

Surface occupée par les éléments du projet

Éolienne (68)

Surface occupée par les éléments du projet

Tracé d'inventaire d'espèces floristiques en situation précaire (2024)

Tracé des autres inventaires (2024)

Tracé d'inventaire d'espèces floristiques en situation précaire (2025)

Tracé des autres inventaires (2025)

Matteuccie fougère-à-l'autruche (2024)

Station de caractérisation écologique réalisée

Habitat propice dans l'emprise du projet

Habitat potentiel hors de l'emprise du projet

Milieu humide potentiel

Cours d'eau à écoulement permanent

Plan d'eau

Courbe de niveau (équid. 50 m)

RAIF (récolte 2023-2024)

RAIF (récolte 2024-2025)

Société de projet BVH2, s.e.n.c

Projet éolien Des Neiges –
Secteur Charlevoix

Sources :
GRHQ, 2019
MRNF, 2022
Vivid, 2020

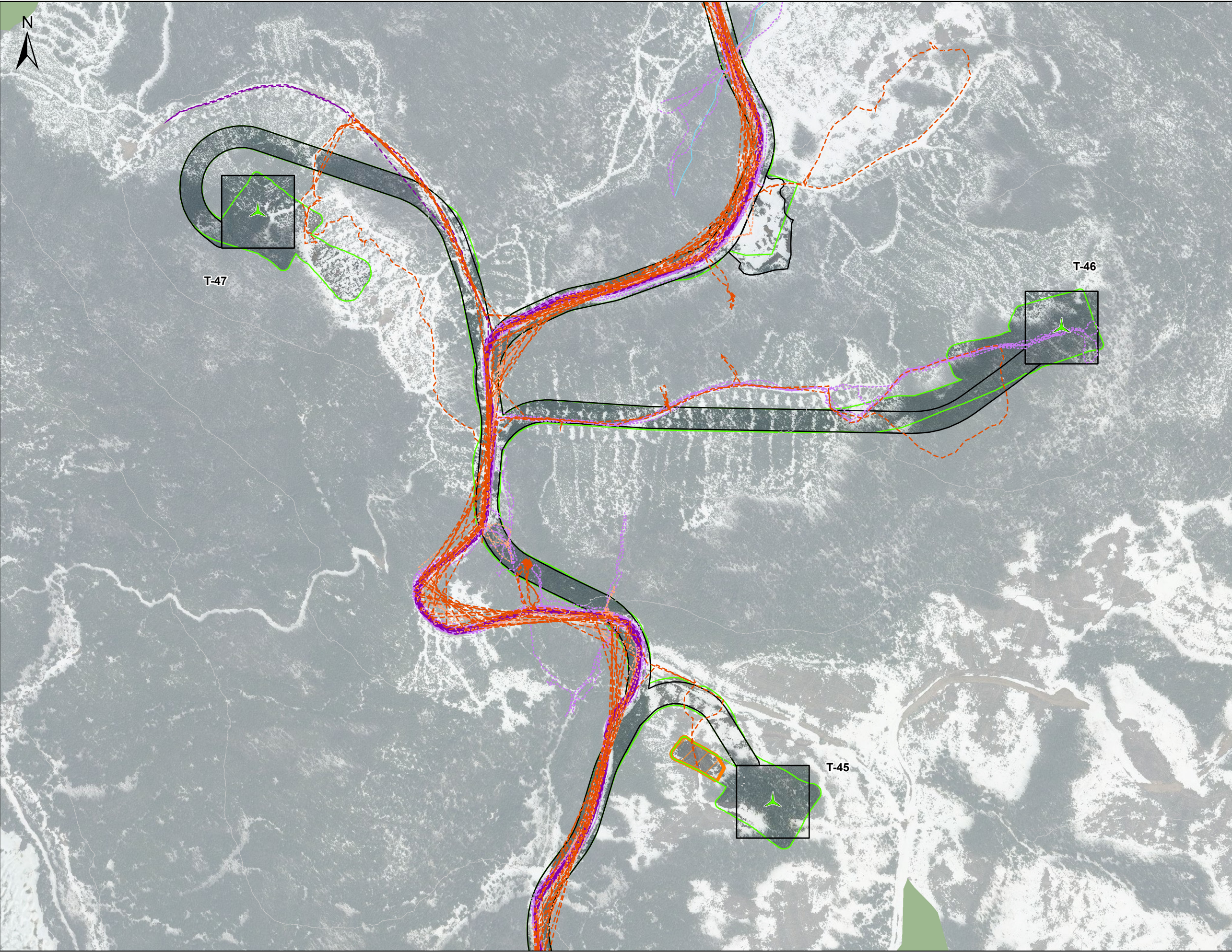
050100

m

NAD 83, MTM, fuseau 7

29 octobre 2025

N/Réf.: BLXSBP_3938_CHX_Atlas_EFMVS_DC_20251029



Surfaces ajoutées lors de la mise à jour de la déclaration de conformité

Surfaces retirées lors de la mise à jour de la déclaration de conformité

Configuration 5

Éolienne (57)

Surface occupée par les éléments du projet

Configuration 4

Éolienne (68)

Surface occupée par les éléments du projet

Tracés d'inventaire

Tracé d'inventaire d'espèces floristiques en situation précaire (2024)

Tracé des autres inventaires (2024)

Tracé d'inventaire d'espèces floristiques en situation précaire (2025)

Tracé des autres inventaires (2025)

Espèce floristique en situation précaire

Matteuccie fougère-à-l'autruche (2024)

Station de caractérisation écologique réalisée

Habitat propice dans l'emprise du projet

Habitat potentiel hors de l'emprise du projet

Milieu humide potentiel

Hydrographie

Cours d'eau à écoulement permanent

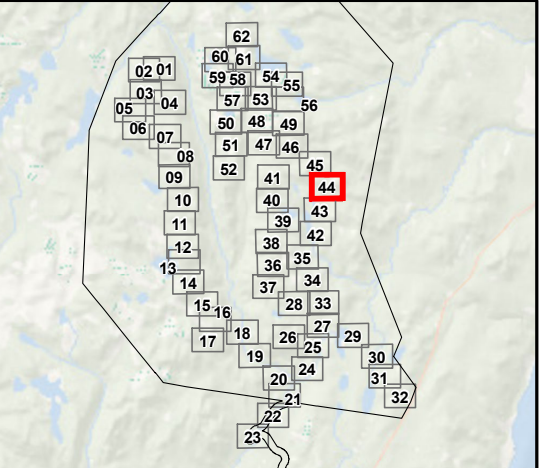
Plan d'eau

Autres éléments

Courbe de niveau (équid. 50 m)

RAIF (récolte 2023-2024)

RAIF (récolte 2024-2025)



Société de projet BVH2, s.e.n.c

Projet éolien Des Neiges –
Secteur Charlevoix

Sources :
GRHQ, 2019
MRNF, 2022
Vivid, 2020

Feuillet 44

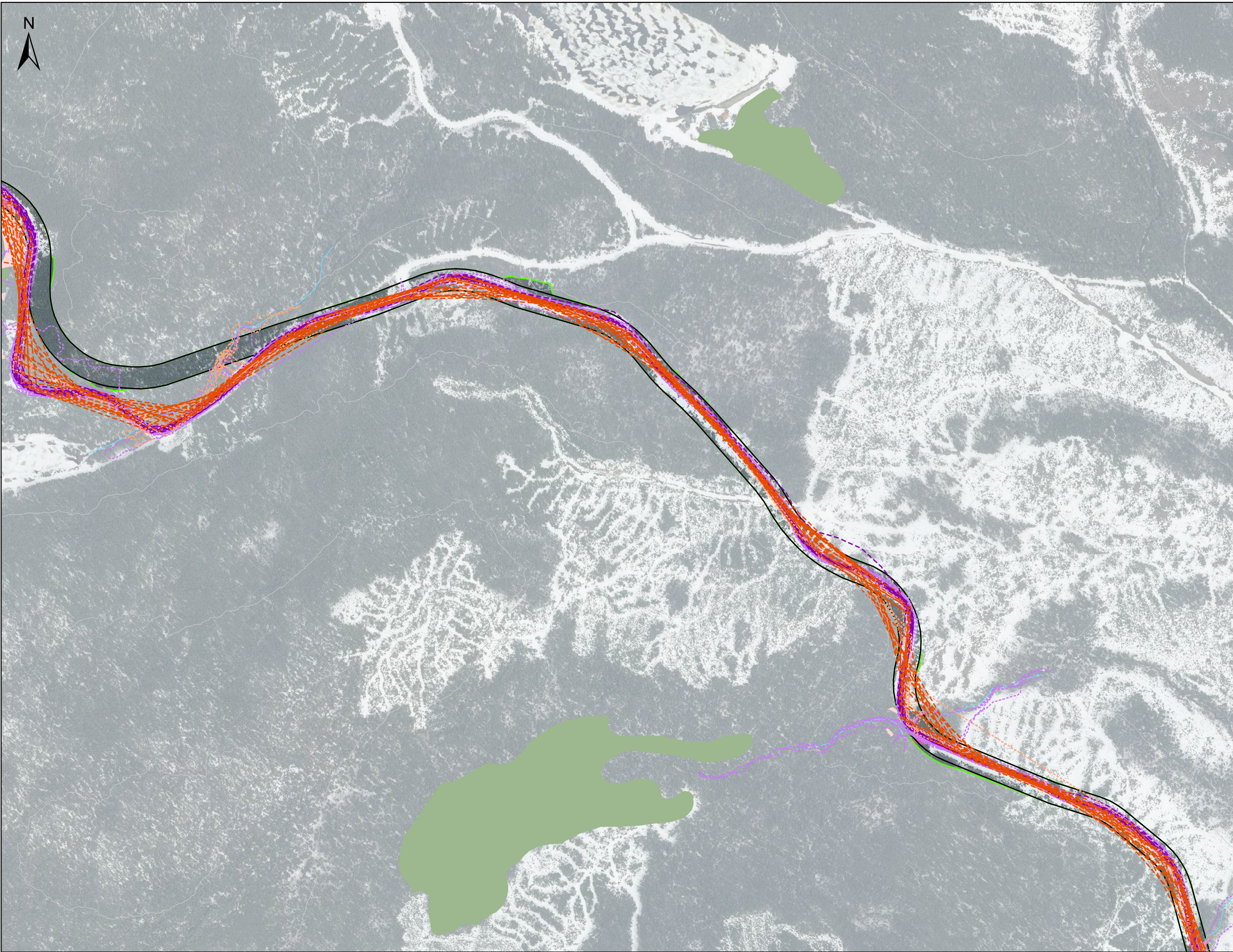
Inventaire des espèces floristiques en situation précaire réalisé en 2024 et 2025 et mise à jour de la demande de conformité

050100

m

NAD 83, MTM, fuseau 7

29 octobre 2025



Surfaces ajoutées lors de la mise à jour de la déclaration de conformité

Surfaces retirées lors de la mise à jour de la déclaration de conformité

Configuration 5

Éolienne (57)

Surface occupée par les éléments du projet

Configuration 4

Éolienne (68)

Surface occupée par les éléments du projet

Tracés d'inventaire

Tracé d'inventaire d'espèces floristiques en situation précaire (2024)

Tracé des autres inventaires (2024)

Tracé d'inventaire d'espèces floristiques en situation précaire (2025)

Tracé des autres inventaires (2025)

Espèce floristique en situation précaire

Matteuccie fougère-à-l'autruche (2024)

Station de caractérisation écologique réalisée

Habitat propice dans l'emprise du projet

Habitat potentiel hors de l'emprise du projet

Milieu humide potentiel

Hydrographie

Cours d'eau à écoulement permanent

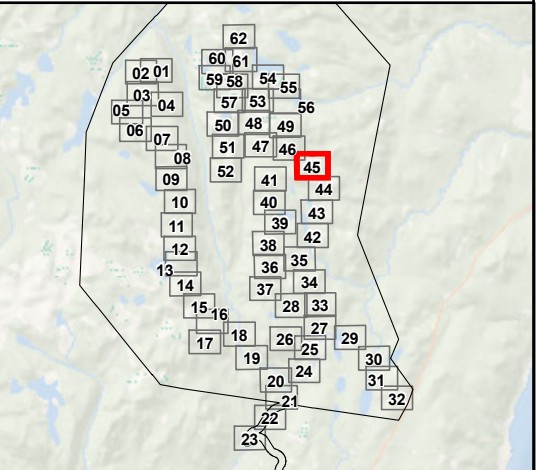
Plan d'eau

Autres éléments

Courbe de niveau (équid. 50 m)

RAIF (récolte 2023-2024)

RAIF (récolte 2024-2025)



Société de projet BVH2, s.e.n.c

**Projet éolien Des Neiges –
Secteur Charlevoix**

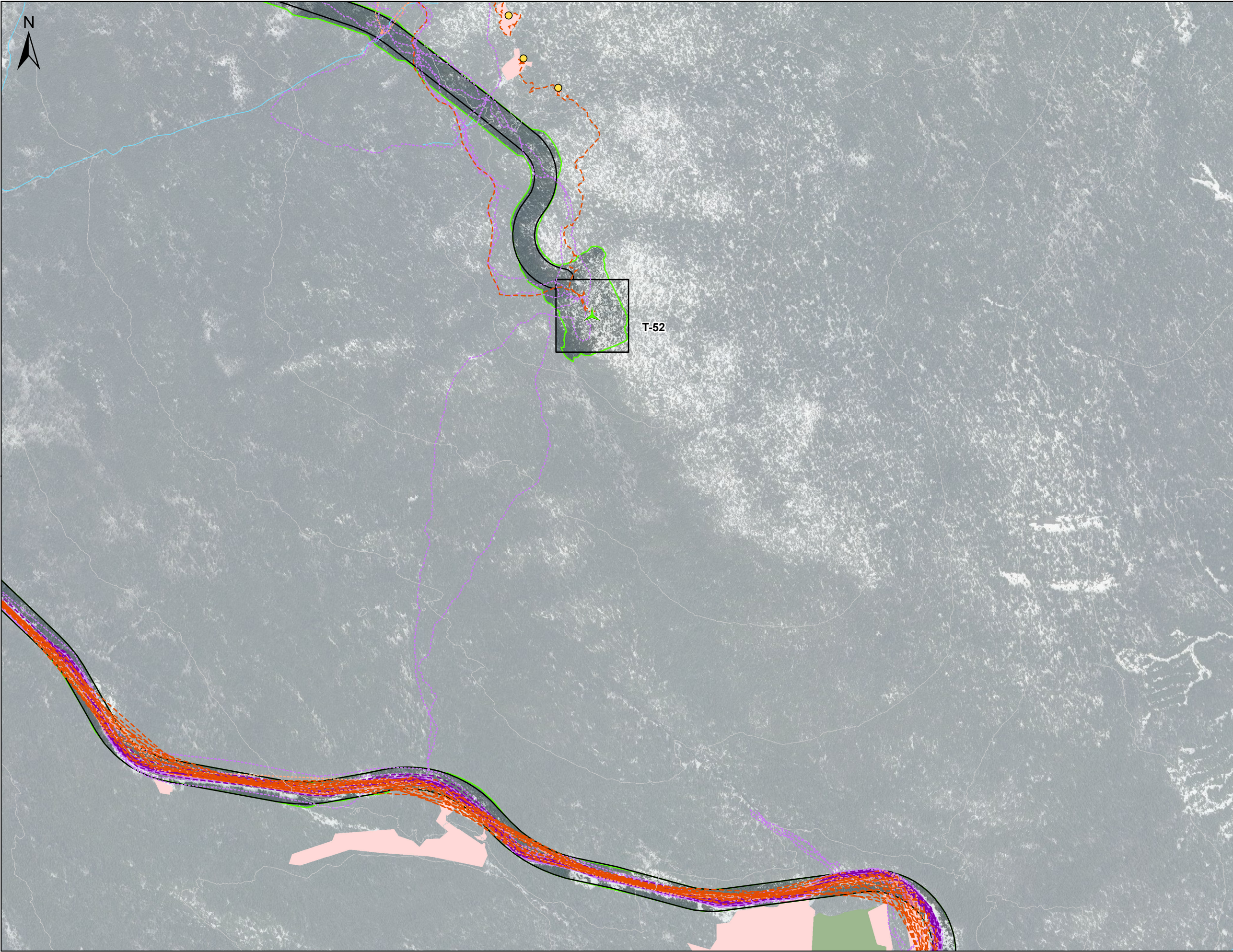
Feuillet 45


Inventaire des espèces floristiques en situation précaire réalisé en 2024 et 2025 et mise à jour de la demande de conformité

Sources :
GRHQ, 2019
MRNF, 2022
Vivid, 2020


NAD 83, MTM, fuseau 7

29 octobre 2025






Surfaces ajoutées lors de la mise à jour de la déclaration de conformité




Surfaces retirées lors de la mise à jour de la déclaration de conformité

Configuration 5




Éolienne (57)




Surface occupée par les éléments du projet

Configuration 4




Éolienne (68)




Surface occupée par les éléments du projet


Tracés d'inventaire




Tracé d'inventaire d'espèces floristiques en situation précaire (2024)



Tracé des autres inventaires (2024)




Tracé d'inventaire d'espèces floristiques en situation précaire (2025)




Tracé des autres inventaires (2025)


Espèce floristique en situation précaire




Matteuccie fougère-à-l'autruche (2024)




Station de caractérisation écologique réalisée



Habitat propice dans l'emprise du projet




Habitat potentiel hors de l'emprise du projet




Milieu humide potentiel

Hydrographie




Cours d'eau à écoulement permanent




Plan d'eau


Autres éléments



Courbe de niveau (équid. 50 m)



RAIF (récolte 2023-2024)




RAIF (récolte 2024-2025)

Société de projet BVH2, s.e.n.c

**Projet éolien Des Neiges –
Secteur Charlevoix**

Sources :
GRHQ, 2019
MRNF, 2022
Vivid, 2020

29 octobre 2025

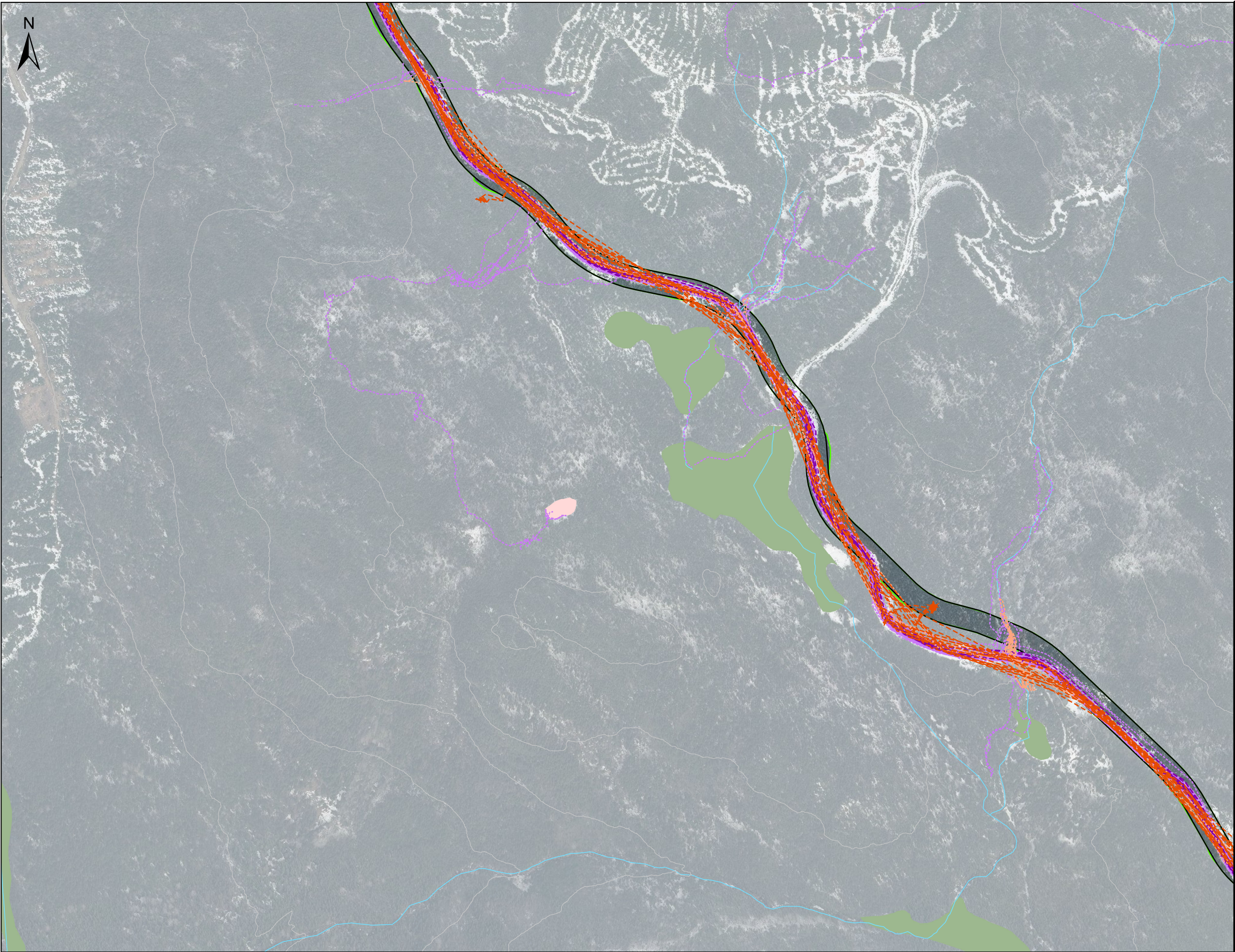


Feuillet 46
Inventaire des espèces
floristiques en situation
précaire réalisé en 2024
et 2025 et mise à jour
de la demande de
conformité

050100 m

NAD 83, MTM, fuseau 7

N/Réf.: BLXSBP_3938_CHX_Atlas_EFMVS_DC_20251029



Surfaces ajoutées lors de la mise à jour de la déclaration de conformité

Surfaces retirées lors de la mise à jour de la déclaration de conformité

Configuration 5

Éolienne (57)

Surface occupée par les éléments du projet

Configuration 4

Éolienne (68)

Surface occupée par les éléments du projet

Tracés d'inventaire

Tracé d'inventaire d'espèces floristiques en situation précaire (2024)

Tracé des autres inventaires (2024)

Tracé d'inventaire d'espèces floristiques en situation précaire (2025)

Tracé des autres inventaires (2025)

Espèce floristique en situation précaire

Matteuccie fougère-à-l'autruche (2024)

Station de caractérisation écologique réalisée

Habitat propice dans l'emprise du projet

Habitat potentiel hors de l'emprise du projet

Milieu humide potentiel

Hydrographie

Cours d'eau à écoulement permanent

Plan d'eau

Autres éléments

Courbe de niveau (équid. 50 m)

RAIF (récolte 2023-2024)

RAIF (récolte 2024-2025)

Société de projet BVH2, s.e.n.c

**Projet éolien Des Neiges –
Secteur Charlevoix**

Feuille 47

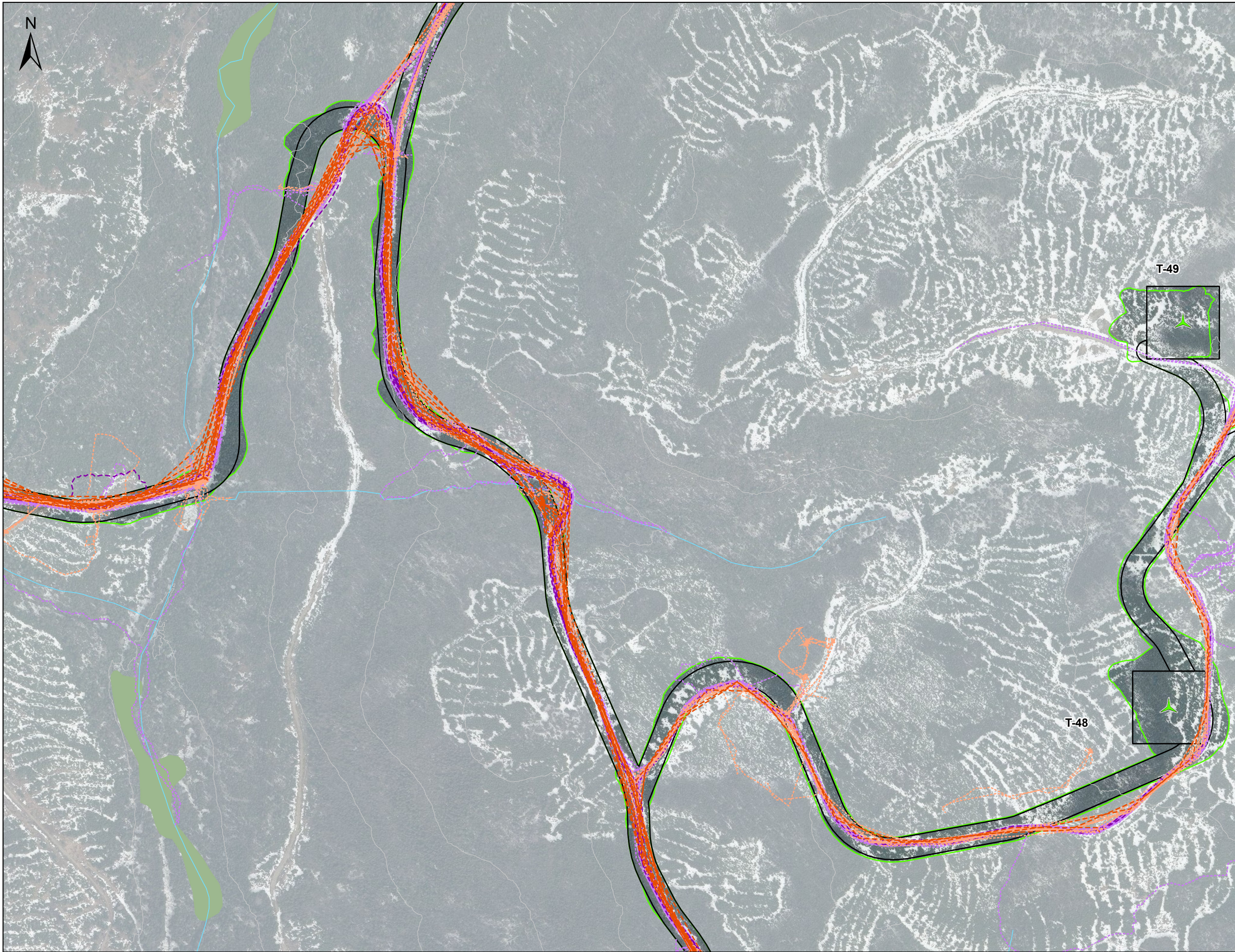
Inventaire des espèces floristiques en situation précaire réalisé en 2024 et 2025 et mise à jour de la demande de conformité

Sources :
GRHQ, 2019
MRNF, 2022
Vivid, 2020

0 50 100 m

NAD 83, MTM, fuseau 7

29 octobre 2025



Surfaces ajoutées lors de la mise à jour de la déclaration de conformité

Surfaces retirées lors de la mise à jour de la déclaration de conformité

Configuration 5

Éolienne (57)

Configuration 4

Éolienne (68)

Surface occupée par les éléments du projet

Tracés d'inventaire

Tracé d'inventaire d'espèces floristiques en situation précaire (2024)

Tracé des autres inventaires (2024)

Tracé d'inventaire d'espèces floristiques en situation précaire (2025)

Tracé des autres inventaires (2025)

Espèce floristique en situation précaire

Matteuccie fougère-à-l'autruche (2024)

Station de caractérisation écologique réalisée

Habitat propice dans l'emprise du projet

Habitat potentiel hors de l'emprise du projet

Milieu humide potentiel

Hydrographie

Cours d'eau à écoulement permanent

Plan d'eau

Autres éléments

Courbe de niveau (équid. 50 m)

RAIF (récolte 2023-2024)

RAIF (récolte 2024-2025)

Société de projet BVH2, s.e.n.c

Projet éolien Des Neiges –
Secteur Charlevoix

Sources :
GRHQ, 2019
MRNF, 2022
Vivid, 2020

050 m

100 m

NAD 83, MTM, fuseau 7

29 octobre 2025

N/Réf.: BLXSBP_3938_CHX_Atlas_EFMVS_DC_20251029