

## **SOCIÉTÉ DE PROJET BVH2, S.E.N.C.**

### **Projet éolien Des Neiges – Secteur Charlevoix**



### **Déclaration de conformité pour le déboisement hors milieux sensibles**

Octobre 2025

*Pesca*





# Société de projet BVH2, s.e.n.c

## Projet éolien Des Neiges – Secteur Charlevoix

### *Déclaration de conformité pour le déboisement hors milieux sensibles*

2025-10-29

Document déposé au	Ministère de l'Environnement, de la Lutte contre les changements climatiques, de la Faune et des Parcs
N/Réf.	3628
N° de dossier ministériel	3211-12-243
N° de décret ministériel	Dépôt pré-décret
Photographies :	Pesca Environnement

### ***Pesca Environnement***

Sonia Sylvestre  
Directrice de projet

Étienne Massé, ing.f. (2017-026)  
Chargé de projet

#### ***Tableau des versions***

Version	Date	Contexte du dépôt	Description
01	2025-06-17	Déclaration de conformité pour le déboisement hors milieux sensibles	Dépôt initial
02	2025-10-28	Mise à jour de la déclaration de conformité pour le déboisement hors milieux sensibles	Modification des sections 1.1, 1.2, 3, 4.1, 5.1, 5.2, 5.2.1, 5.2.4 et 5.3 et des annexes A et C.



## □ TABLE DES MATIÈRES

1	INTRODUCTION .....	1
1.1	Documents joints à la déclaration de conformité .....	2
1.2	Fichiers de forme.....	2
2	DESCRIPTION DU PROJET .....	3
3	CONFORMITÉ AUX LOIS ET RÈGLEMENTS .....	3
4	DESCRIPTION DU SITE ET DU MILIEU ENVIRONNANT .....	4
4.1	Milieux sensibles évités.....	4
5	DESCRIPTION DÉTAILLÉE DES TRAVAUX .....	5
5.1	Étapes de réalisation du projet.....	5
5.2	Description des travaux.....	6
5.2.1	Description des méthodes de travail de déboisement.....	7
5.2.2	Déboisement des aires de travail .....	8
5.2.3	Déboisement de l'emprise des chemins .....	8
5.2.4	Aménagement de l'aire de service et d'entreposage temporaire .....	8
5.3	Localisation des travaux.....	9
6	MESURES D'ATTÉNUATION GÉNÉRALES ET ENGAGEMENTS .....	10
7	ÉVALUATION DES IMPACTS RÉSIDUELS ET MESURES D'ATTÉNUATION SPÉCIFIQUES .....	12

☐ **LISTE DES TABLEAUX**

Tableau 1	Liste des documents joints à la déclaration de conformité .....	2
Tableau 2	Liste des fichiers de formes accompagnant la déclaration de conformité .....	2
Tableau 3	Coordonnées géographiques des principaux accès au projet Secteur Charlevoix .....	4
Tableau 4	Échéancier des activités de déboisement hors milieux sensibles en déclaration de conformité .....	6
Tableau 5	Travaux à réaliser – Déboisement sous déclaration de conformité .....	7
Tableau 6	Impacts environnementaux associés aux activités et mesures d'atténuation spécifiques .....	12

☐ **LISTE DES ANNEXES**

Annexe A	Plan de déboisement en déclaration de conformité
Annexe B	Plan de l'aire de service et d'entreposage temporaire
Annexe C	Exemples de découpage des zones de la déclaration de conformité

## Préambule

La présente mise à jour du document complémentaire s'inscrit dans le contexte du dépôt final de la déclaration de conformité pour le déboisement hors milieux sensibles (ci-après désignée « déclaration de conformité ») relative au projet éolien Des Neiges – Secteur Charlevoix. Une première version de ce document avait été déposée lors du dépôt initial (version 01 – datée du 2025-06-17).

Cette mise à jour intègre un certain nombre de modifications aux zones de déboisement demandées, soit :

- L'ajout d'un tronçon d'emprise entièrement situé en milieu terrestre au sud-ouest du futur site du poste de raccordement;
- La modification des superficies de déboisement à la plate-forme de l'éolienne T-15 afin de minimiser son empiètement dans l'aire de répartition du caribou forestier de Charlevoix (donnant suite à la réponse à la question QC4-22 du volume 8 de l'EIE);
- La modification des superficies de déboisement à la plate-forme de l'éolienne T-45, faisant suite aux mises à jour de la caractérisation écologique et du rapport d'inventaire d'espèces floristiques en situation précaire qui ont confirmé l'absence d'élément sensible à cet endroit;
- La modification d'une zone de déboisement à la plate-forme de l'éolienne T-66 afin d'éviter l'habitat potentiel de la grive de Bicknell (donnant suite à la réponse à la question QC5-11b du volume 9 de l'EIE);
- La modification des superficies de déboisement demandées par l'ajout et le retrait de superficies, à la suite de la validation sur le terrain d'un nombre limité de milieux humides et hydriques et en réponse à la question QC5-14 du volume 9 de l'EIE.

Les éléments modifiés depuis le dépôt initial sont indiqués en vert dans le présent document complémentaire. Il introduit également d'autres éléments ayant été modifiés au dossier de déclaration de conformité, notamment :

- La mise à jour du plan de déboisement de l'annexe A du présent document complémentaire;
- La mise à jour de l'atlas cartographique du rapport de caractérisation écologique et le dépôt des fiches d'inventaire de milieux humides et hydriques associées.
- La mise à jour de l'atlas cartographique du rapport d'inventaire d'espèces floristiques en situation précaire afin d'y intégrer les résultats des inventaires réalisés en 2025 (en réponse à la question QC5-15 du volume 9 de l'EIE);
- La modification du plan de gestion des matières résiduelles afin d'y inclure, aux tableaux 1 et 2, les quantités estimées pour chacune des matières résiduelles (dangereuses ou non) générées et entreposées au cours du déboisement hors milieux sensibles requis pour la construction du parc éolien (en réponse à la question QC5-16 du volume 9 de l'EIE);
- La modification du programme de surveillance environnementale – déboisement hors milieux sensibles (en réponse aux questions QC5-6, QC5-7, QC5-8 et QC5-17 du volume 9 de l'étude d'impact sur l'environnement (EIE)).

# 1 Introduction

Ce document présente les informations relatives au déboisement hors milieux sensibles dans le contexte de la construction du projet éolien Des Neiges – Secteur Charlevoix (ci-après nommé « projet Secteur Charlevoix »), développé par la Société de projet BVH2, s.e.n.c. (ci-après nommée « l'initiateur »). Les travaux visés par cette demande sont le déboisement des emprises d'une partie du projet hors milieux sensibles. Les milieux sensibles évités et les mesures d'atténuation qui seront mises en place pour minimiser les impacts de ces activités sont également présentés. Les travaux débuteront peu après la transmission du Formulaire d'attestation de conformité pour les activités visées par une déclaration de conformité identifiées par une autorisation gouvernementale (décret) – article 31.6 de la *Loi sur la qualité de l'environnement* (LQE), afin de permettre de réaliser le déboisement avant la période de nidification et de respecter l'échéancier serré du projet.

## 1.1 Documents joints à la déclaration de conformité

Le présent document « DNC\_DocumentComplementaire\_DC\_V02 » constitue le document principal de cette déclaration de conformité. Le tableau 1 présente la liste des documents déposés dans le contexte de la mise à jour de cette dernière.

**Tableau 1 Liste des documents joints à la déclaration de conformité**

Nom du document	Description	Type de document
DNC_DocumentComplementaire_DC_V02	Document présentant la déclaration de conformité	Document
DNC_ProgrammeSurveillanceEnviro_DC_V02	Programme de surveillance environnementale - Déboisement hors milieux sensibles pour les activités visées par cette déclaration	Programme
DNC_PGMR_Deboisement_DC_V02	Plan de gestion des matières résiduelles pour la phase déboisement sous déclaration de conformité	Programme
DNC_RapportCaracEco_DC_Addenda_Atlas Cartes_20251029	Addenda au rapport de caractérisation écologique - Atlas cartographique mis à jour	Cartes
DNC_RapportCaracEco_DC_Addenda_Fiches TerrainMHU2025_20251029	Addenda au rapport de caractérisation écologique - Fiches de caractérisation écologique additionnelles réalisées à l'été 2025 (milieux humides)	Fiches
DNC_RapportCaracEco_DC_Addenda_Fiches TerrainMHY2025_20251029	Addenda au rapport de caractérisation écologique – Fiches de caractérisation écologique additionnelles réalisées à l'été 2025 (milieux hydriques)	Fiches
3596_CHX_Rapport_FlorePrecaire_Addenda_AtlasCartes_20251029	Addenda au rapport d'inventaire d'espèces floristiques en situation précaire - Atlas cartographique mis à jour	Cartes

## 1.2 Fichiers de forme

Des fichiers de formes sont déposés avec la présente déclaration de conformité et permettent de préciser la zone de travaux visée par les activités de déboisement (tableau 2).

**Tableau 2 Liste des fichiers de formes accompagnant la déclaration de conformité**

Nom du fichier de forme	Description
DNC_Decoupage_DC_V02_DeboisementDemande_20251029	Superficies demandées en déclaration de conformité déboisement
DNC_Decoupage_DC_V02_Anthropique_20251029	Superficies anthropiques dans l'emprise du projet utilisées pour la circulation lors des travaux de déboisement
DNC_Decoupage_DC_V02_ExclusDemande_20251029	Superficies exclues de la déclaration de conformité
DNC_Decoupage_DC_V02_Ajouts_20251029	Superficies ajoutées par la mise à jour de la déclaration de conformité
DNC_Decoupage_DC_V02_Retraits_20251029	Superficies retirées par la mise à jour de la déclaration de conformité
DNC_MilieuxHumidesHydriques_20251029	Milieux humides et hydriques

Nom du fichier de forme	Description
<a href="#">DNC_ZoneInventaire_20251029</a>	Zone d'inventaire de la caractérisation écologique
<a href="#">DNC_StationsCaracterisationEcologique_20251029</a>	Stations de caractérisation écologique
<a href="#">DNC_StationsHydriques_20251029</a>	Stations « hydriques » de la caractérisation des cours d'eau

## 2 Description du projet

### Documents de référence :

- Étude d'impact sur l'environnement - Volume 1 – Rapport principal, Section 1 Mise en contexte

### Le projet éolien Des Neiges – Secteur Charlevoix

Boralex inc., Énergir, S.E.C. et Hydro-Québec (ci-après nommés « les partenaires ») ont annoncé, le 19 avril 2022, la conclusion d'un partenariat pour l'élaboration de trois projets éoliens de 400 MW chacun sur le territoire de la Seigneurie de Beaupré, y compris le présent projet. À cet effet, les partenaires ont constitué, par l'entremise de sociétés affiliées, une société de projet nommée « Société de projet BVH2, s.e.n.c. » (ci-après désignée « l'initiateur ») afin de poursuivre le développement du projet Secteur Charlevoix.

Le projet éolien comportera 57 éoliennes pour une capacité maximale de 400 MW. Le projet Secteur Charlevoix sera situé sur les terres privées du Séminaire de Québec. Les éoliennes seront implantées sur le territoire de la ville de Baie-Saint-Paul, dans la municipalité régionale de comté (MRC) de Charlevoix, au nord-est des parcs éoliens en exploitation, à savoir les parcs éoliens de la Seigneurie de Beaupré 2, 3 et 4 et le parc éolien communautaire de la Côte-de-Beaupré.

Le coût de réalisation du projet Secteur Charlevoix est évalué à environ 1 milliard de dollars. La phase construction créera jusqu'à 500 emplois directs, alors qu'en phase exploitation, jusqu'à 15 emplois permanents seront attribués pour l'entretien et la maintenance du parc éolien.

La configuration du parc éolien comprend un réseau de chemins et un réseau électrique principalement souterrain, communément désigné « réseau collecteur ». Un poste de raccordement fait partie du projet, ainsi que deux bâtiments d'opération et de maintenance et des aires temporaires.

## 3 Conformité aux lois et règlements

L'initiateur s'assurera que les législations et réglementations des différentes autorités à l'intérieur de la zone d'implantation du projet Secteur Charlevoix sont respectées (volume 1 de l'étude d'impact sur l'environnement, section 2.5, tableaux 2.22 et 2.23).

La liste complète des engagements pris par l'initiateur est présentée à l'annexe A du Programme de surveillance environnementale – Déboisement hors milieux sensibles déposé avec la présente déclaration de conformité. Advenant que de nouveaux engagements soient pris par l'initiateur d'ici la publication du décret ou que des conditions soient imbriquées dans ce dernier, l'initiateur s'engage à les respecter et à mettre à jour les plans et programmes concernés.

Des modifications ont été apportées au programme de surveillance environnementale – déboisement hors milieux sensibles afin de répondre aux questions QC5-6, QC5-7, QC5-8 et QC5-17 du volume 9 de l'EIE.

## 4 Description du site et du milieu environnant

La présente déclaration de conformité vise le déboisement hors milieux sensibles d'une partie du projet. Les travaux sont localisés en terres privées sur le territoire de la ville de Baie-Saint-Paul, de la municipalité de Petite-Rivière-Saint-François (MRC de Charlevoix) et du territoire non organisé (TNO) Lac-Jacques-Cartier (MRC de La Côte-de-Beaupré), ainsi que sur le territoire public de la municipalité de Petite-Rivière-Saint-François (MRC de Charlevoix). Deux accès au projet sont prévus via la route 138. Leurs coordonnées sont présentées au tableau 3.

**Tableau 3** Coordonnées géographiques des principaux accès au projet Secteur Charlevoix

Description	Coordonnées X	Coordonnée Y
Centroïde approximatif des activités	47.418035	-70.774234
Accès à la partie est du projet	47.237902	-70.720091
Accès à la partie ouest du projet	47.307001	-70.641625

### 4.1 Milieux sensibles évités

Cette section décrit les milieux sensibles qui seront évités par les travaux prévus.

Les milieux sensibles présents dans la zone de projet comprennent :

- **Les milieux humides** (au sens du *Règlement sur les activités dans des milieux humides, hydriques et sensibles* (RAMHHS)) : milieu répondant aux critères prévus à l'article 46.0.2 de la *Loi sur la qualité de l'environnement* (LQE), caractérisé notamment par des sols hydromorphes ou une végétation dominée par des espèces hygrophiles, tel un étang, un marais, un marécage ou une tourbière;
- **Les milieux hydriques** (au sens du RAMHHS) : milieu répondant aux critères prévus à l'article 46.0.2 de la LQE, caractérisé notamment par la présence d'eau de façon permanente ou temporaire, laquelle peut occuper un lit et dont l'état peut être stagnant ou en mouvement, tel un lac ou un cours d'eau et incluant leurs rives, leur littoral et leurs zones inondables;
- **L'habitat confirmé de la grive de Bicknell** : La présence de grive de Bicknell a été confirmée lors d'inventaires et la qualité de son habitat a été évaluée (points d'appel et caractérisation de l'habitat). Les mesures de protection sont prévues en fonction de la présence confirmée de la grive et de la



qualité de l'habitat, selon le *Protocole d'inventaire de la Grive de Bicknell et de son habitat*<sup>1</sup>. Les secteurs où l'espèce a été détectée lors des inventaires sont exclus des travaux. De plus, les secteurs dans lesquels les inventaires demeurent à compléter sont exclus de la présente déclaration de conformité.

- **L'aire de répartition du caribou** : L'aire de répartition du caribou de Charlevoix est exclue de la zone de travaux.

Des inventaires complémentaires ont été réalisés à l'été 2025 afin de valider sur le terrain les limites d'un nombre limité de milieux humides et hydriques, dont les périmètres étaient établis de façon temporaire dans le rapport de caractérisation écologique déposé en juin dernier. Ces milieux sensibles sont énumérés à la section 5.2 ci-dessous. Afin de les éviter et en réponse à la question QC5-14 du volume 9 de l'EIE, les zones de déboisement autour de ceux-ci ont été modifiées. Les fiches d'inventaire de 2025 et un atlas cartographique à jour sont joints à la présente modification de la déclaration de conformité. Les feuillets de l'atlas cartographique correspondant aux changements des superficies demandées sont énumérés à la section 5, et les références aux fiches d'inventaire pertinentes sont illustrées sur ces feuillets. Les inventaires réalisés en 2025 sont conformes aux méthodologies décrites à la section 2 du rapport de caractérisation écologique transmis au MELCCFP dans le contexte du dépôt initial de la déclaration de conformité.

Les inventaires complémentaires réalisés en 2025 ont également inclus la recherche d'espèces floristiques menacées, vulnérables ou susceptibles d'être ainsi désignées (EFMVS) dans l'emprise de la configuration 5. Les méthodes d'inventaire ayant été utilisées sont celles décrites à la section 4 du rapport d'inventaire d'espèces floristiques en situation précaire transmis au MELCCFP dans le contexte du dépôt initial de la déclaration de conformité. Une espèce floristique en situation précaire a été identifiée hors de l'emprise du projet, soit la matteuccie fougère à-l'autruche, une espèce désignée vulnérable à la récolte. Aucune autre espèce floristique en situation précaire n'a été observée au cours de l'inventaire. L'initiateur confirme, en réponse à la question QC5-15 du volume 9 de l'EIE, qu'aucun individu d'EFMVS n'est présent dans l'emprise du projet. Les occurrences de la matteuccie fougère à-l'autruche à proximité de l'emprise du projet sont visibles sur les feuillets 12, 19, 27 et 32 de l'atlas cartographique du rapport d'inventaire d'espèces floristiques en situation précaire joint à la présente demande. Aucune occurrence d'EFMVS n'a été détectée dans l'emprise du projet lors des inventaires de 2025.

## 5 Description détaillée des travaux

### 5.1 Étapes de réalisation du projet

Le calendrier de réalisation des activités de déboisement est présenté au tableau 4.

---

<sup>1</sup> MDDEFP (2013). *Protocole d'inventaire de la Grive de Bicknell et de son habitat – Novembre 2013 – Mise à jour mai 2014*. Gouvernement du Québec, ministère du Développement durable, de l'Environnement, de la Faune et des Parcs, secteur de la faune. 20 p.

**Tableau 4 Échéancier des activités de déboisement hors milieux sensibles en déclaration de conformité**

Étapes de réalisation	Date de début	Date de fin	Durée (jours)
Aménagement de l'aire de service et d'entreposage temporaire	2025-11-03*	2026-04-30	258
Déboisement	2025-11-03*	2026-04-30	258

\* **Date approximative.** Les activités débuteront 21 jours après la transmission du Formulaire d'attestation de conformité pour les activités visées par une déclaration de conformité identifiées par une autorisation gouvernementale (décret) - article 31.6 de la LQE.

## 5.2 Description des travaux

Les travaux de déboisement auront comme objectifs la coupe et le retrait des arbres, le débroussaillage et le déchiquetage dans les zones de travaux identifiées dans le plan de déboisement joint à l'annexe A du présent document.

À des fins d'optimisation du projet et en réponse aux questions du volume 9 de l'EIE, des zones de déboisement ont été modifiées :

- Ajout à des fins d'optimisation du déboisement hors milieux sensibles du projet :
  - Section d'emprise de chemin prioritaire entre le poste de raccordement et la rivière Sainte-Anne (annexe A, cartes A3 et D1);
  - Agrandissement de l'aire de travail de l'éolienne T-45 nécessaire au montage de la grue (annexe A, carte G2);
- Modification des zones de déboisement afin d'éviter des milieux humides identifiés lors de la caractérisation écologique sur le terrain :
  - Aire d'entreposage de composantes - MHU220 (annexe A, carte A1);
  - Emprise de chemin – CE003 et MHU122 (annexe A, carte A1);
  - Emprise de chemin et aire de travail de l'éolienne T-37 - MHU113, MHU153, MHU156 et MHU318 (en réponse à la question QC5-14 du volume 9 de l'EIE) (annexe A, carte F4);
  - Aire de travail de l'éolienne T-34 - MHU187 (annexe A, carte F5);
  - Aire de travail de l'éolienne T-35 - MHU001 et MHU125 (en réponse à la question QC5-14 du volume 9 de l'EIE) (annexe A, carte F5);
- Modification d'une zone de déboisement afin de minimiser l'empiétement dans l'aire de répartition du caribou forestier de Charlevoix (en réponse à la question QC4-22 du volume 8 de l'EIE) :
  - Aire de travail de l'éolienne T-15 (annexe A, carte C1);
- Modification d'une zone de déboisement afin d'éviter l'habitat potentiel de la grive de Bicknell (en réponse à la question QC5-11b du volume 9 de l'EIE) :
  - Aire de travail de l'éolienne T-66 (annexe A, carte H9);
- Retrait de zones de déboisement afin de respecter les distances séparatrices des milieux hydriques identifiés lors de la caractérisation écologique sur le terrain :
  - Emprise de chemin – CE239 (annexe A, carte B1);
  - Emprise de chemin – CE140 (annexe A, carte F4).

Les travaux de déboisement sous déclaration de conformité seront réalisés en dehors de la période de nidification des oiseaux qui s'étend du 1<sup>er</sup> mai au 15 août.

Une aire de service et d'entreposage temporaire sera aménagée afin de coordonner les activités de déboisement.

## 5.2.1 Description des méthodes de travail de déboisement

Le déboisement sera réalisé par des équipes de récolte à l'aide d'abatteuses et de porteurs forestiers. Les arbres seront abattus et façonnés selon les normes de façonnage établies par le Séminaire de Québec et les usines de transformation destinataires. La récupération des tiges d'essences commerciales et de diamètre marchand sera priorisée afin de mettre le bois en marché.

Un broyeur pourrait être utilisé pour le débroussaillage des superficies, incluant le traitement des essences non commerciales ainsi que toutes autres tiges de diamètre non marchand. Les résidus ligneux issus du déboisement et du débroussaillage seront laissés sur le parterre de coupe et mélangés avec le sol végétal lors des étapes subséquentes du projet.

L'entreposage et le transport de la matière ligneuse récoltée sont également prévus lors des activités visées par la présente déclaration de conformité. Les superficies de déboisement demandées sont présentées au tableau 5.

**Tableau 5 Travaux à réaliser – Déboisement sous déclaration de conformité**

Travaux à réaliser	Superficie (ha) Donnée à partir de la configuration actuelle
<i>Déboisement (ha)</i>	
Aires de travail d'éolienne	32,5
Aires de service et d'entreposage	15,6
Emprises de chemins et réseau collecteur	184,6
Bureaux de projet et bâtiments de maintenance	1,4
Poste de raccordement	3,2
Sites de fabrication de béton	0,7
<b>Total</b>	<b>238,1</b>

### Entretien préventif des chemins existants

L'entretien de chemins existants sera réalisé, au besoin, dans les secteurs qui permettent l'accès aux zones de déboisement. Ces travaux seront effectués lorsqu'ils seront nécessaires en vue de prévenir la dégradation d'un chemin ou d'un tronçon de chemin. La définition d'entretien de chemin est basée sur celle présentée à l'article 2 du *Règlement sur l'aménagement durable des forêts du domaine de l'État* (RADF). Les travaux d'entretien des chemins comprennent, entre autres :

- le nivelage et le rechargement de la chaussée, pourvu qu'ils n'entraînent pas une nouvelle classification du chemin;
- le nettoyage et le creusage des fossés;

- l'installation ou le remplacement de conduits de drainage;
- l'installation de plaques de renforcement en métal aux sites des traverses de cours d'eau existantes;
- la réparation de la stabilisation des talus;
- le débroussaillage de l'emprise afin d'assurer la visibilité;
- l'épandage d'eau comme abat-poussière;
- le déneigement des chemins;
- l'épandage de sable comme abrasif sur les chemins en hiver.

## 5.2.2 Déboisement des aires de travail

L'aménagement de l'aire de travail de chaque éolienne (30) nécessitera le déboisement d'une superficie d'environ 1 ha. Cette superficie est nécessaire pour l'assemblage des éoliennes considérant les conditions topographiques environnantes afin d'assurer la stabilisation des talus autour des infrastructures. L'aménagement des aires de travail, la construction des fondations, de même que l'assemblage des éoliennes et leur exploitation feront l'objet de demandes d'autorisations ministérielles subséquentes.

Des aires de travail additionnelles seront déboisées afin de réaliser certaines activités complémentaires :

- Aires de service et d'entreposage (2);
- Sites des bâtiments d'opération et de maintenance (2);
- Site du poste de raccordement;
- Sites de fabrication de béton (2).

## 5.2.3 Déboisement de l'emprise des chemins

La largeur prévue de l'emprise des chemins est d'environ 30 m et la surface de roulement variera entre 7 et 13 m. La largeur de l'emprise dépassera 30 m aux endroits où un remblai de chemin plus large est requis en présence de contraintes techniques liées au terrain (p. ex. : une pente transversale à l'axe du chemin ou une dépression dans la topographie du terrain).

## 5.2.4 Aménagement de l'aire de service et d'entreposage temporaire

L'aménagement d'une aire de service et d'entreposage temporaire, dont le plan est présenté à l'annexe B, sera nécessaire dès le début du déboisement afin d'en coordonner les activités.

L'aménagement d'installations plus permanentes fera l'objet de demandes d'autorisations ministérielles subséquentes.

Les travaux requis pour l'aménagement de l'aire de service et d'entreposage temporaire seront :

- Essouchement et décapage de la surface;

- Nivellement de la surface;
- Installation des roulottes de chantier;
- Installation des toilettes chimiques.

### **Description des équipements et installations de chantier**

Sept roulottes de chantier et quatre toilettes chimiques seront installées sur l'aire de service et d'entreposage temporaire. Les toilettes chimiques seront entretenues et vidangées chaque semaine par leur fournisseur. Des toilettes chimiques seront également installées à chaque branche de chemin lorsque les travaux s'y dérouleront. Une entente sera prise avec un fournisseur autorisé environ un mois avant le début des travaux.

Une remorque de 53 pi destinée à l'entreposage des matières résiduelles et des matières dangereuses résiduelles sera positionnée dans l'aire de service et d'entreposage temporaire. Elle sera conforme aux lois et règlements applicables. Le plan de gestion des matières résiduelles (PGMR), joint à la présente déclaration de conformité, détaille les quantités et les méthodes de gestion des matières résiduelles, incluant les matières dangereuses résiduelles qui seront issues des activités de déboisement, ainsi que des activités de construction des chemins et des aires de travail qui feront l'objet de demandes d'autorisations ministérielles subséquentes. **Le PGMR a été mis à jour, afin d'y inclure, aux tableaux 1 et 2, les quantités estimées pour chacune des matières résiduelles (dangereuses ou non) générées et entreposées au cours du déboisement hors milieux sensibles requis pour la construction du parc éolien, et ce, en réponse à la question QC5-16 du volume 9 de l'EIE.**

Un camion-citerne sera basé dans l'aire de service et d'entreposage temporaire pour la durée des activités de déboisement et se déplacera aux différents sites de travaux afin d'assurer le ravitaillement de la machinerie. Un dispositif de rétention secondaire sera installé sous le camion-citerne afin de prévenir les risques de contamination.

Les équipements suivants pourraient être utilisés lors des activités de déboisement et d'aménagement de l'aire de service et d'entreposage temporaire :

- |                        |                                |                    |
|------------------------|--------------------------------|--------------------|
| ◦ Camion transporteur; | ◦ Génératrice mobile;          | ◦ Camion articulé; |
| ◦ Débusqueur;          | ◦ Excavatrice ou rétrocaveuse; | ◦ Buteur;          |
| ◦ Abatteuse;           | ◦ Chargeur sur roues;          | ◦ Niveleuse;       |
| ◦ Camion-citerne;      |                                |                    |

## **5.3 Localisation des travaux**

Le plan de déboisement hors milieux sensibles présente les zones visées par les activités prévues dans l'emprise du projet par la présente déclaration de conformité, de même que celles qui en sont exclues (annexe A). **Il a été mis à jour afin d'illustrer les changements apportés en lien avec la présente demande, tels qu'ils sont énumérés à la section 5.2.**

**Zones visées par la présente déclaration de conformité**

Des emprises de projet prioritaires représentant :

- 238,1 ha de déboisement hors milieux sensibles (zones vertes);
- 49,1 ha de superficies anthropiques constituées majoritairement de chemins existants, qui seront utilisés pour la circulation lors des travaux de déboisement, ou des bancs d'emprunts existants.

**Zones exclues de la présente déclaration de conformité**

Des emprises sans travaux représentant :

- 214,7 ha d'emprises de chemins ou d'aires de travail où il n'y aura pas de travaux (zones orange). Des milieux sensibles sont présents dans certaines de ces zones et celles-ci sont découpées de manière à respecter les distances séparatrices suivantes :
  - Milieux hydriques permanents :
    - 60 m de la limite du littoral aux sites des traversées de cours d'eau;
    - lorsqu'une emprise à déboiser suit un chemin existant longeant un milieu hydrique permanent situé à moins de 60 m, le déboisement sera réalisé du côté opposé du chemin existant seulement;
  - Milieux hydriques intermittents :
    - 30 m de la limite du littoral aux sites des traversées de cours d'eau;
    - lorsqu'une emprise à déboiser suit un chemin existant longeant un milieu hydrique intermittent situé à moins de 30 m, le déboisement sera réalisé du côté opposé du chemin existant seulement;
  - 5 m de tout milieu humide.
- 28,8 ha d'emprises de bancs d'emprunt (non illustrés sur le plan de l'annexe A).

Certaines superficies ne contenant pas de milieux sensibles ont été exclues par l'initiateur afin de diminuer les superficies de déboisement sous déclaration de conformité. Les activités de déboisement dans les zones exclues feront l'objet de demandes d'autorisations ministérielles subséquentes. Des exemples de travaux de déboisement ou de circulation à proximité des zones exclues sont présentés à l'annexe C.

## 6 Mesures d'atténuation générales et engagements

Des mesures d'atténuation générales seront appliquées lors des travaux de déboisement et de l'aménagement de l'aire de service et d'entreposage temporaire :

- L'application des mesures d'atténuation présentées dans le programme de surveillance environnementale – déboisement hors milieux sensibles par la personne responsable de la surveillance environnementale. Ce programme est transmis au MELCCFP dans le cadre du dépôt de la présente déclaration de conformité.

- La mise en place de mesures d'harmonisation avec les activités de chasse, conclues avec le Séminaire de Québec;
- La transmission des comptes rendus réguliers sur l'évolution des travaux (travaux réalisés et planifiés) au Séminaire de Québec, qui communiquera l'information aux membres des clubs privés;
- Le partage de l'information sur le projet, disponible à la population via un site Internet, des info-travaux ou tout autre moyen de communication approprié.
- La mise en place d'un comité de liaison dès la phase de construction, incluant les travaux de déboisement et maintenir ce comité durant toute la durée du projet, soit jusqu'à la fin de la phase de démantèlement;

L'initiateur prend les engagements suivants en lien avec la présente déclaration de conformité :

- Respecter les engagements pris lors de la procédure d'évaluation et d'examen des impacts sur l'environnement (PÉEIE) du projet et de son analyse du Bureau d'audiences publiques sur l'environnement (BAPE);
- Effectuer une surveillance de chantier afin de veiller au respect des mesures inscrites à la présente déclaration de conformité;
- Réaliser seulement le déboisement situé à l'intérieur des zones vertes identifiées au plan de l'annexe A;
- Identifier et délimiter de façon claire les zones à éviter sur le terrain préalablement aux travaux (zones orange) afin d'assurer qu'aucun empiètement n'aura lieu dans les milieux sensibles;
- Dans les 60 jours suivant la fin des travaux de déboisement, fournir au ministre une attestation de la conformité des travaux aux conditions, restrictions et interdictions prévues par le décret, sous forme de rapport. Ce rapport devra notamment inclure un plan géoréférencé des travaux tels que réalisés, des photos, ainsi que le bilan des superficies boisées qui auront fait l'objet de déboisement.

## 7 Évaluation des impacts résiduels et mesures d'atténuation spécifiques

Le tableau suivant présente les impacts potentiels pour chacune des composantes, les mesures d'atténuation spécifiques qui seront mises en place, de même que l'impact résiduel tenant compte de ces mesures.

**Tableau 6** Impacts environnementaux associés aux activités et mesures d'atténuation spécifiques

Composante	Impacts potentiels	Période sensible évitée	Mesures d'atténuation proposées	Impact résiduel
Climat sonore	Dérangement des membres des clubs par le bruit	S. O.	Effectuer une surveillance du climat sonore en phase construction et respecter les niveaux sonores recommandés par le MELCCFP pour les chantiers de construction; Respecter les objectifs des <i>Lignes directrices relativement aux niveaux sonores provenant d'un chantier de construction industriel</i> lors des travaux de déboisement.	Peu important
Eaux de surface, eaux souterraines et sols	Risque de déversement accidentel de matières dangereuses résiduelles	S. O.	Les sols contaminés ainsi que les matières dangereuses résiduelles ayant servi à la gestion du déversement seront acheminés vers des sites autorisés par un transporteur accrédité. Tout déversement sera rapporté sans délai aux instances gouvernementales concernées; Munir la machinerie lourde de trousse d'intervention en cas de déversement; Fournir une formation appropriée aux travailleurs afin de contenir sécuritairement et efficacement les déversements accidentels et nettoyer les lieux; Inspecter régulièrement la machinerie lourde afin d'en assurer le bon état de fonctionnement; Éviter de circuler avec de la machinerie et des véhicules en dehors des chemins et des aires de travail prévus au projet. Éviter de ravitailler en produits pétroliers et de laver les véhicules et la machinerie à moins de 60 m des lacs et des cours d'eau; Éviter les milieux humides et hydriques (voir la section 5.3 pour les distances séparatrices à respecter).	Peu important



Composante	Impacts potentiels	Période sensible évitée	Mesures d'atténuation proposées	Impact résiduel
Rejets atmosphériques	Soulèvement de poussière	S. O.	<p>Utiliser de l'abat-poussière (eau seulement pendant les travaux sous déclaration de conformité) afin de limiter l'émission de poussière, particulièrement par temps sec et à proximité des chalets;</p> <p>Dans la mesure du possible, éteindre les moteurs des véhicules lors d'un arrêt prolongé;</p> <p>Réduire la circulation et le transport, en évitant notamment les allers-retours;</p> <p>Inspecter régulièrement les systèmes d'échappement et antipollution des véhicules et de la machinerie et les réparer, au besoin;</p> <p>Favoriser l'utilisation de véhicules émettant le moins de GES aussi souvent que possible.</p>	Peu important
Sols	Modification des caractéristiques du sol	S. O.	<p>Appliquer les principales mesures citées au chapitre III du <i>Règlement sur l'aménagement durable des forêts du domaine de l'État</i> : Protection des milieux aquatiques, riverains et humides et des sols.</p>	Peu important
Utilisation du territoire	Perturbation des activités et de la circulation	S. O.	<p>Mettre en place de mesures d'harmonisation avec les activités de chasse, conclues avec le Séminaire de Québec;</p> <p>Installer une signalisation du chantier et des aires de travail afin d'assurer la sécurité des utilisatrices et utilisateurs du territoire et du personnel;</p> <p>Respecter les limites de vitesse de circulation des véhicules, et réduire la vitesse davantage dans les zones à proximité des chalets. Limiter la vitesse de circulation selon les exigences du Séminaire de Québec (entre 15 et 50 km/h dans les zones de travaux);</p> <p>Communiquer avec le club de motoneige en cas de travaux hivernaux à proximité des sentiers de motoneige;</p> <p>Maintenir une qualité de chemins forestiers permettant l'accès des membres des clubs privés aux chalets.</p>	Peu important

Composante	Impacts potentiels	Période sensible évitée	Mesures d'atténuation proposées	Impact résiduel
Protection du patrimoine bâti et archéologique	Perturbation de zones de potentiel archéologique	S. O.	En cas de découverte d'un bien ou d'un site archéologique lors des travaux, arrêter immédiatement les travaux. Le ministère de la Culture et des Communications (MCC) sera avisé sans délai afin de recevoir leurs instructions avant de poursuivre les travaux et les Premières Nations seront également avisées sans délai; Éviter les milieux hydriques (voir la section 5.3 pour les distances séparatrices à respecter).	Peu important
Lutte aux changements climatiques	Émissions de gaz à effet de serre (GES)	S. O.	Réaliser le déboisement en conformité avec la norme canadienne d'aménagement forestier Forest Stewardship Council (FSC), à laquelle adhère le Séminaire de Québec; Valoriser la matière ligneuse récoltée selon la norme FSC : le bois possédant une valeur commerciale sera récolté et géré conformément aux ententes conclues avec le propriétaire des terres, le Séminaire de Québec. Le bois sans valeur commerciale sera broyé ou laissé sur le site en bordure des chemins ou sur les aires de travail et sera pris en charge par le Séminaire de Québec; Remettre rapidement en état les aires temporaires afin d'accélérer la reprise végétale et de rétablir la séquestration de carbone par la végétation; Dans la mesure du possible, éteindre les moteurs des véhicules lors d'un arrêt prolongé.	Peu important
Peuplements forestiers	Rajeunissement des peuplements ou modification de la superficie productive	S. O.	Réduire les superficies occupées par le projet; Utiliser le plus possible les chemins forestiers existants afin de réduire les superficies à déboiser et le nombre de traversées de cours d'eau; Remettre rapidement en état les aires temporaires non requises en phase exploitation afin d'accélérer la reprise végétale et de rétablir la séquestration de carbone par la végétation.	Peu important
Oiseaux (général)	Modification de l'habitat Dérangement par les activités	1 <sup>er</sup> mai au 15 août	Réaliser les travaux de déboisement sous déclaration de conformité en dehors de la période de nidification des oiseaux; Réduire les superficies occupées par le projet.	Peu important

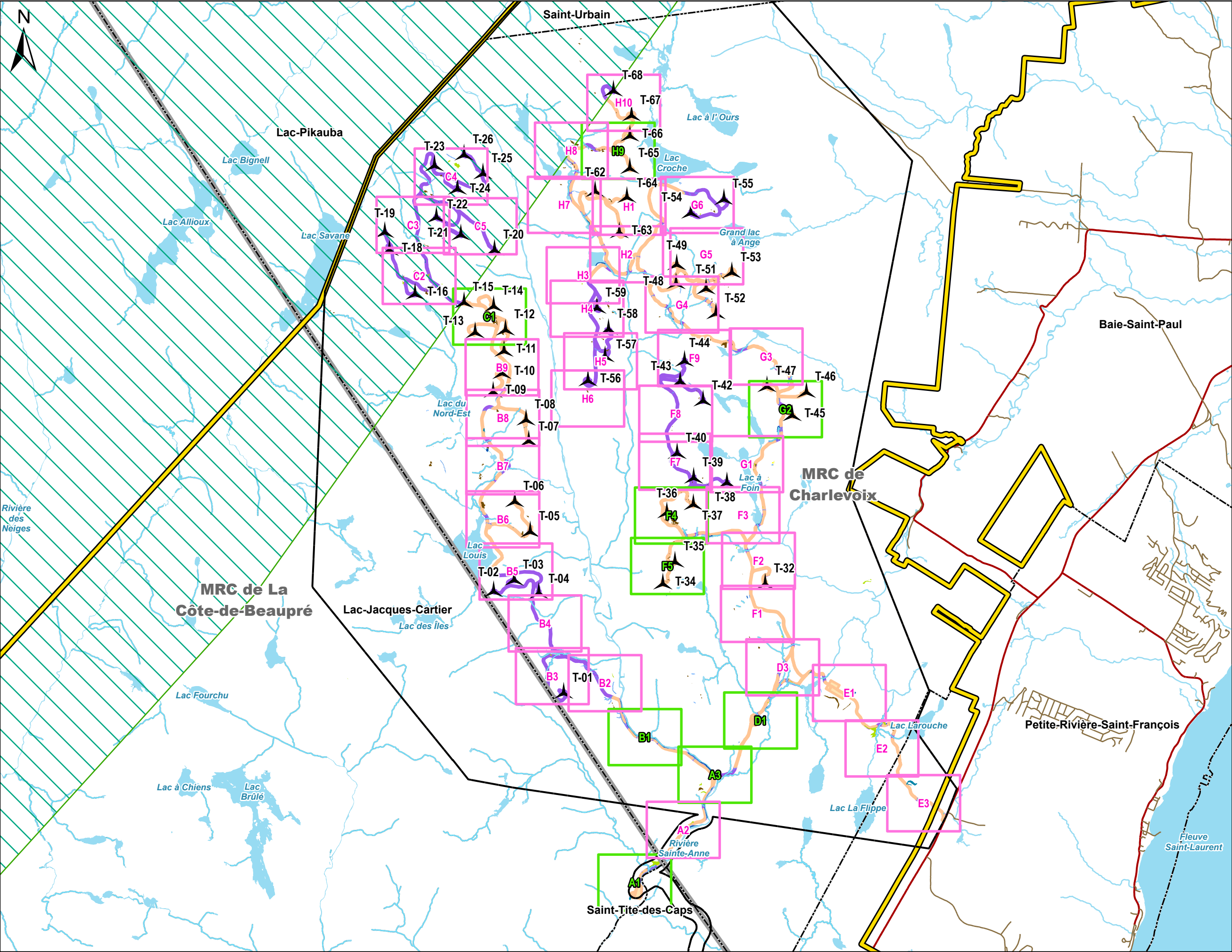
Composante	Impacts potentiels	Période sensible évitée	Mesures d'atténuation proposées	Impact résiduel
Chauves-souris	Modification de l'habitat Dérangement par les activités	1 <sup>er</sup> juin au 31 juillet	Réaliser les activités de déboisement et de construction en dehors de la période de reproduction des chauves-souris; Réduire les superficies occupées par le projet; Remettre rapidement en état les aires de travail temporaires afin de favoriser la reprise de la végétation, après construction et démantèlement;	Peu important
Amphibiens et reptiles	Dérangement par les activités	S. O.	Éviter les milieux humides et hydriques (voir la section 5.3 pour les distances séparatrices à respecter).	Peu important
Mammifères terrestres	Modification de l'habitat Dérangement par les activités	S. O.	Réduire les superficies occupées par le projet.	Peu important
Eaux de surface et habitat du poisson	Possible apport de sédiments localisé en période de fortes précipitations	S. O.	Appliquer les principales mesures citées au chapitre III du <i>Règlement sur l'aménagement durable des forêts du domaine de l'État</i> : Protection des milieux aquatiques, riverains et humides et des sols; Éviter de ravitailler en produits pétroliers et de laver les véhicules et la machinerie à moins de 60 m des lacs et des cours d'eau; Éviter les milieux hydriques (voir la section 5.3 pour les distances séparatrices à respecter).	Peu important
Milieux humides	Possible apport de sédiments localisé en période de fortes précipitations	S. O.	Appliquer les principales mesures citées au chapitre III du <i>Règlement sur l'aménagement durable des forêts du domaine de l'État</i> : Protection des milieux aquatiques, riverains et humides et des sols; Éviter les milieux humides (voir la section 5.3 pour les distances séparatrices à respecter).	Peu important
Espèces floristiques en situation précaire	Modification de l'habitat	S. O.	Éviter les zones où il y a présence potentielle d'espèces floristiques en situation précaire; Réduire les superficies occupées par le projet.	Peu important

Composante	Impacts potentiels	Période sensible évitée	Mesures d'atténuation proposées	Impact résiduel
<b>Espèces fauniques en situation précaire</b>				
Caribou forestier	Aucun impact	S. O.	Réaliser le déboisement sous déclaration de conformité en dehors de l'aire de répartition du caribou forestier.	Aucun impact
Engoulevent d'Amérique	Modification de l'habitat Dérangement par les activités	1 <sup>er</sup> mai au 15 août	Mettre en œuvre le Plan de gestion en cas de découverte de nid d'oiseaux présenté dans le Programme de surveillance environnemental - Déboisement hors milieux sensibles en cas de découverte de nid.	Peu important
Garrot d'Islande	Modification de l'habitat Dérangement par les activités	1 <sup>er</sup> mai au 15 août	Mettre en œuvre des mesures d'atténuation, tirées du document <i>Mesure de protection du garrot d'Islande à l'égard des activités d'aménagement forestier</i> (Gouvernement du Québec, 2013) à moins qu'un inventaire, effectué en période de nidification, ne vienne confirmer l'absence du garrot d'Islande sur ces deux plans d'eau situés à proximité des infrastructures du projet Secteur Charlevoix. <sup>2</sup>	Aucun impact
Grive de Bicknell	Modification de l'habitat Dérangement par les activités	1 <sup>er</sup> mai au 15 août	Réalisation du déboisement sous déclaration de conformité en dehors des habitats confirmés de la grive de Bicknell et des habitats où les inventaires demeurent à compléter.	Peu important

<sup>2</sup> Un inventaire a été effectué en période de nidification pour confirmer l'absence du garrot d'Islande. Le rapport d'inventaire sera fourni lors du dépôt de la première demande visant l'obtention d'une autorisation ministérielle en vertu de l'article 22 de la LQE pour la phase construction.

## **Annexe A**   **Plan de déboisement en déclaration de conformité**





**Composantes du projet (configuration 5)**

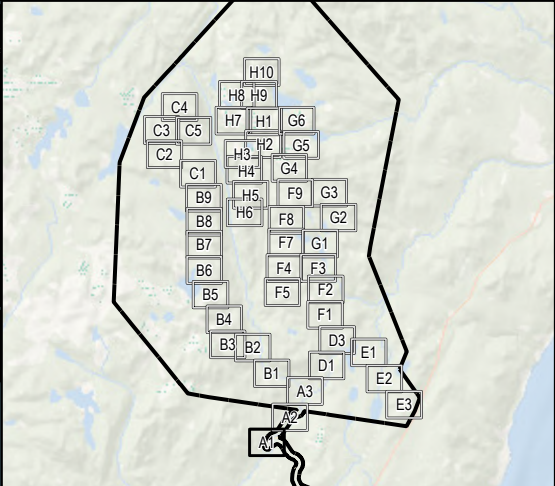
Éolienne (57 positions)	Milieu hydrique photo-interprété
Zone d'étude	Plan d'eau
Exclus de la demande	Cours d'eau
Déboisement demandé	<b>Autres éléments</b>
	Route nationale
	Route locale
	Aire de répartition du caribou forestier
	Limites de la Seigneurie de Beauré
	Limites municipales
	Limites MRC
	Feuillet contenant des modifications
	Feuillet sans modification

**Milieux humides**

Étang
Marais
Marécage
Tourbière
Milieu humide photo-interprété

**Milieux hydriques**

Rive
Littoral



Projet éolien Des Neiges – Secteur Charlevoix  
Société de projet BVH2, s.e.n.c.

**Index des feuillets**

Découpage de l'emprise pour déclaration de conformité

Déboisement

Tri des superficies

0 1,000 2,000 m

Nad 83, MTM, fuseau 7

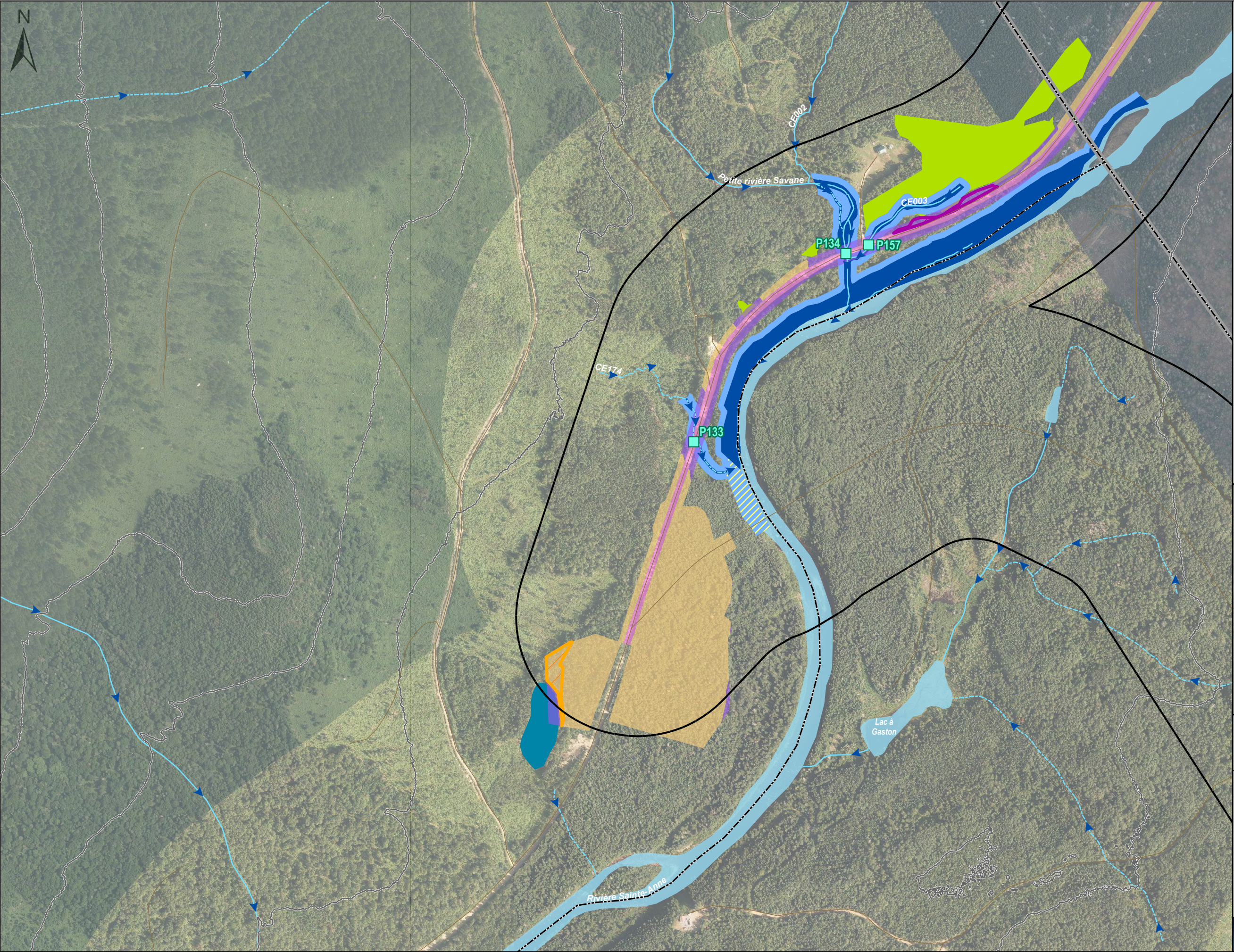
Sources :  
GRHQ, 2019  
MRNF, 2022  
Vivid, 2020

29/10/2025

**Pesca**







Traverse de cours d'eau prévue

Zone d'étude

Superficies anthropiques dans l'emprise de la déclaration de conformité

Exclus de la demande

Superficies retirées lors de la mise à jour de la déclaration de conformité

Déboisement demandé

Superficies ajoutées lors de la mise à jour de la déclaration de conformité

Étang

Marais

Marécage

Tourbière

Milieu humide photo-interprété

Rive

Littoral

Milieu hydrique photo-interprété

Plan d'eau

Cours d'eau à écoulement permanent

Cours d'eau à écoulement intermittent

Absente

Présente (1 grive)

Présente (2 gives ou plus)

Inadéquate

Sous-optimale

Optimale

Habitat potentiel de la grive de Bicknell

Chemin forestier

Courbes de niveau (équid. 50 m)

Limites de la Seigneurie de Beupré

Limites municipales

Limites MRC

Composantes du projet (configuration 5)

Inventaire de la grive de Bicknell par point d'appel

Qualité de l'habitat de la grive de Bicknell

Autres éléments

Sources :  
GRHQ, 2019  
MRNF, 2022  
Vivid, 2020

29/10/2025

Pesca

N/Réf.: BLXSBP\_CHX\_3938\_DC\_AtlasDecoupage\_20251027

Projet éolien Des Neiges – Secteur Charlevoix

Société de projet BVH2, s.e.n.c.

Feuille A1

Découpage de l'emprise pour déclaration de conformité

Déboisement

Tri des superficies

060120

m

Nad 83, MTM, fuseau 7







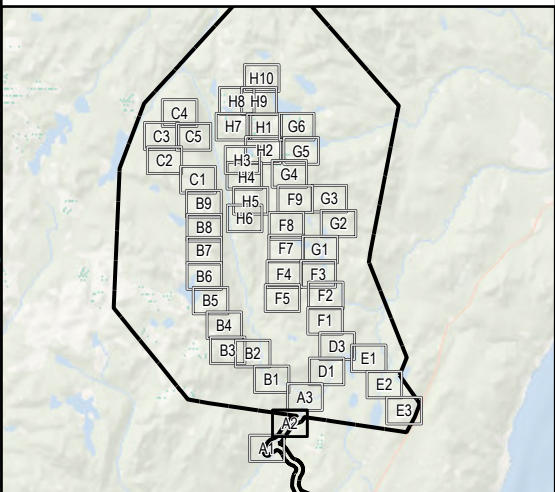


**Composantes du projet (configuration 5)**

Traverse de cours d'eau prévue

Zone d'étude

Superficies anthropiques dans l'emprise de la déclaration de conformité

Exclus de la demandeSuperficies retirées lors de la mise à jour de la déclaration de conformitéSuperficies ajoutées lors de la mise à jour de la déclaration de conformitéPlan d'eauCours d'eau à écoulement permanentCours d'eau à écoulement intermittent**Inventaire de la grive de Bicknell par point d'appel**AbsentePrésente (1 grive)Présente (2 givres ou plus)**Qualité de l'habitat de la grive de Bicknell**InadéquateSous-optimaleOptimaleHabitat potentiel de la grive de Bicknell**Milieux humides**ÉtangMaraisMarécageTourbièreMilieu humide photo-interprété**Milieux hydriques**RiveLittoralMilieu hydrique photo-interprété**Autres éléments**Chemin forestierCourbes de niveau (équid. 50 m)Limites de la Seigneurie de BeauréLimites municipalesLimites MRC

Projet éolien Des Neiges – Secteur Charlevoix  
Société de projet BVH2, s.e.n.c.

**Sources :**  
GRHQ, 2019  
MRNF, 2022  
Vivid, 2020

**Feuillet A2**  
Découpage de l'emprise pour déclaration de conformité  
Déboisement  
Tri des superficies  
0 60 120 m  
Nad 83, MTM, fuseau 7









**Composantes du projet (configuration 5)**

Traverse de cours d'eau prévue	Plan d'eau
Zone d'étude	Cours d'eau à écoulement permanent
Superficies anthropiques dans l'emprise de la déclaration de conformité	Cours d'eau à écoulement intermittent
Exclus de la demande	<b>Inventaire de la grive de Bicknell par point d'appel</b>
Superficies retirées lors de la mise à jour de la déclaration de conformité	Absente
Déboisement demandé	Présente (1 grive)
Superficies ajoutées lors de la mise à jour de la déclaration de conformité	Présente (2 gives ou plus)

**Qualité de l'habitat de la grive de Bicknell**

Inadéquate
Sous-optimale
Optimale
Habitat potentiel de la grive de Bicknell

**Milieux humides**

Étang
Marais
Marécage
Tourbière
Milieu humide photo-interprété

**Milieux hydriques**

Rive
Littoral
Milieu hydrique photo-interprété

**Autres éléments**

Chemin forestier
Courbes de niveau (équid. 50 m)
Limites de la Seigneurie de Beaupré
Limites municipales
Limites MRC

Projet éolien Des Neiges – Secteur Charlevoix

Société de projet BVH2, s.e.n.c.

**Feuillet A3**

Découpage de l'emprise pour déclaration de conformité

Déboisement

Tri des superficies

0 60 120 m

Nad 83, MTM, fuseau 7

Sources :  
GRHQ, 2019  
MRNF, 2022  
Vivid, 2020

29/10/2025

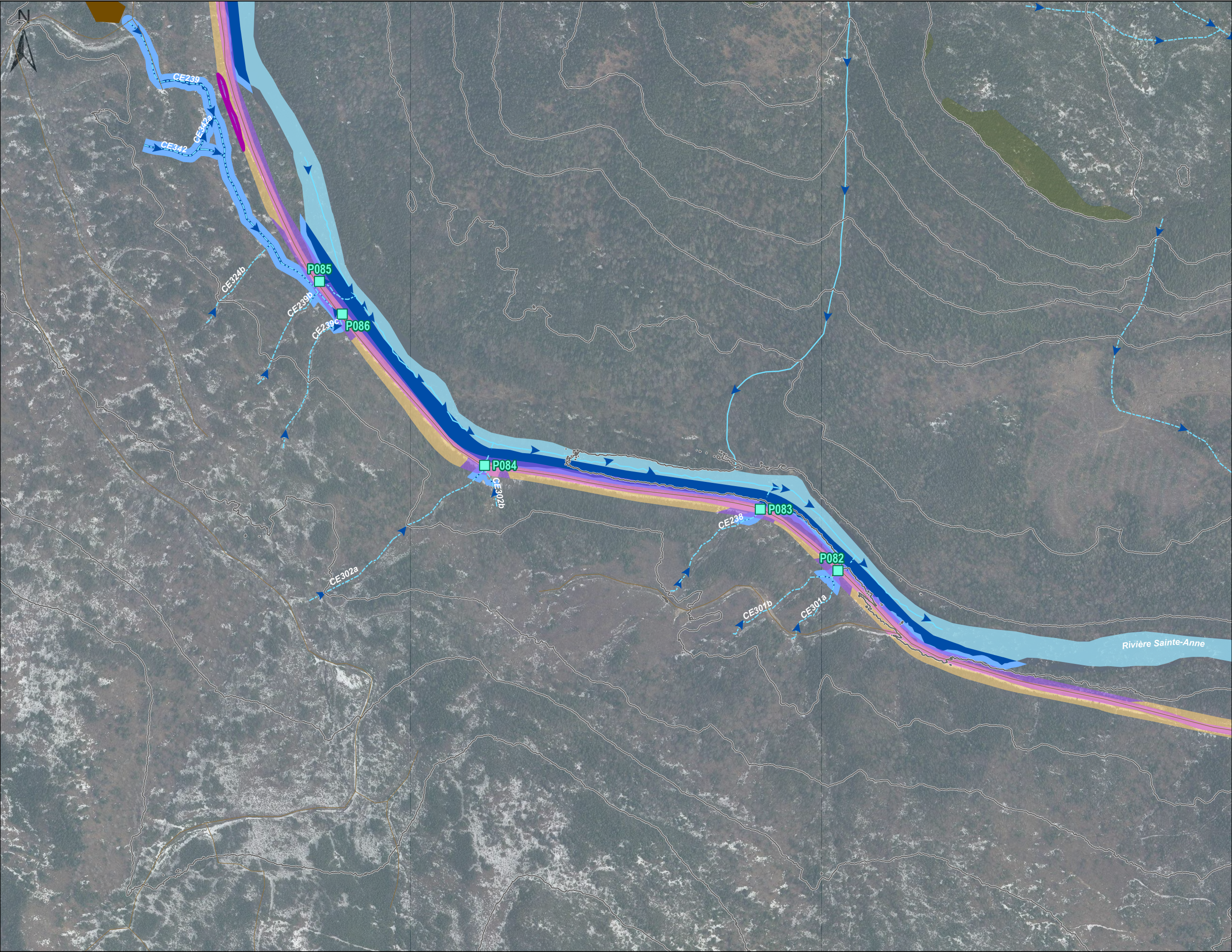
**Pesca**

N/Réf.: BLXSBP\_CHX\_3938\_DC\_AtlasDecoupage\_20251027









**Composantes du projet (configuration 5)**

Traverse de cours d'eau prévue	Plan d'eau
Zone d'étude	Cours d'eau à écoulement permanent
Superficies anthropiques dans l'emprise de la déclaration de conformité	Cours d'eau à écoulement intermittent
Exclus de la demande	<b>Inventaire de la grive de Bicknell par point d'appel</b>
Superficies retirées lors de la mise à jour de la déclaration de conformité	Absente
Déboisement demandé	Présente (1 grive)
Superficies ajoutées lors de la mise à jour de la déclaration de conformité	Présente (2 gives ou plus)

**Milieux humides**

Étang	Inadéquate
Marais	Sous-optimale
Marécage	Optimale
Tourbière	Habitat potentiel de la grive de Bicknell
Milieu humide photo-interprété	

**Milieux hydriques**

Rive	Chemin forestier
Littoral	Courbes de niveau (équid. 50 m)
Milieu hydrique photo-interprété	Limites de la Seigneurie de Beauré
	Limites municipales
	Limites MRC

**Autres éléments**

Limites de la Seigneurie de Beauré

Limites municipales

Limites MRC

**Projet éolien Des Neiges – Secteur Charlevoix**

**Société de projet BVH2, s.e.n.c.**

**Feuillet B1**

Découpage de l'emprise pour déclaration de conformité

Déboisement

Tri des superficies

0 60 120 m

Nad 83, MTM, fuseau 7

Sources :  
GRHQ, 2019  
MRNF, 2022  
Vivid, 2020

29/10/2025

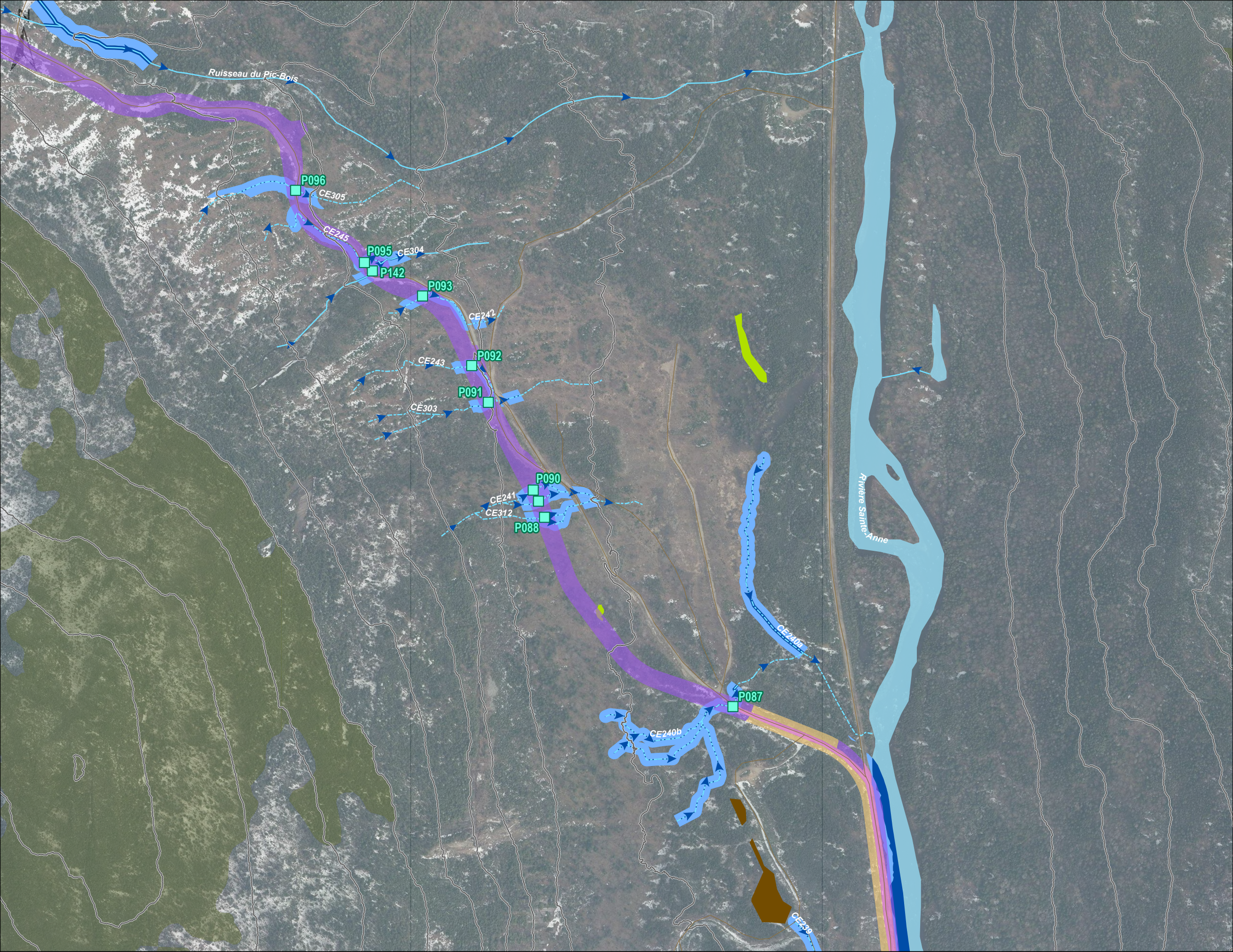
**Pesca**

N/Réf.: BLXSBP\_CHX\_3938\_DC\_AtlasDecoupage\_20251027









Traverse de cours d'eau prévue

Zone d'étude

Superficies anthropiques dans l'emprise de la déclaration de conformité

Exclus de la demande

Superficies retirées lors de la mise à jour de la déclaration de conformité

Déboisement demandé

Superficies ajoutées lors de la mise à jour de la déclaration de conformité

Milieux humides

Étang

Marais

Marécage

Tourbière

Milieu humide photo-interprété

Milieux hydriques

Rive

Littoral

Milieu hydrique photo-interprété

Plan d'eau

Cours d'eau à écoulement permanent

Cours d'eau à écoulement intermittent

Inventaire de la grive de Bicknell par point d'appel

Absente

Présente (1 grive)

Présente (2 givres ou plus)

Qualité de l'habitat de la grive de Bicknell

Inadéquate

Sous-optimale

Optimale

Habitat potentiel de la grive de Bicknell

Autres éléments

Chemin forestier

Courbes de niveau (équid. 50 m)

Limites de la Seigneurie de Beauré

Limites municipales

Limites MRC

H10

H8

H9

G6

G5

G4

G3

G2

G1

F9

F8

F7

F6

F5

F4

F3

F2

F1

D3

D1

D2

E1

E2

E3

A3

A2

A1

B1

B2

B3

B4

B5

B6

B7

B8

B9

C1

C2

C3

C4

C5

H7

H1

H2

H3

H4

H5

H6

Projet éolien Des Neiges – Secteur Charlevoix

Société de projet BVH2, s.e.n.c.

Feuillet B2

Découpage de l'emprise pour déclaration de conformité

Déboisement

Tri des superficies

0

60

120 m

Nad 83, MTM, fuseau 7

Sources :  
GRHQ, 2019  
MRNF, 2022  
Vivid, 2020

29/10/2025

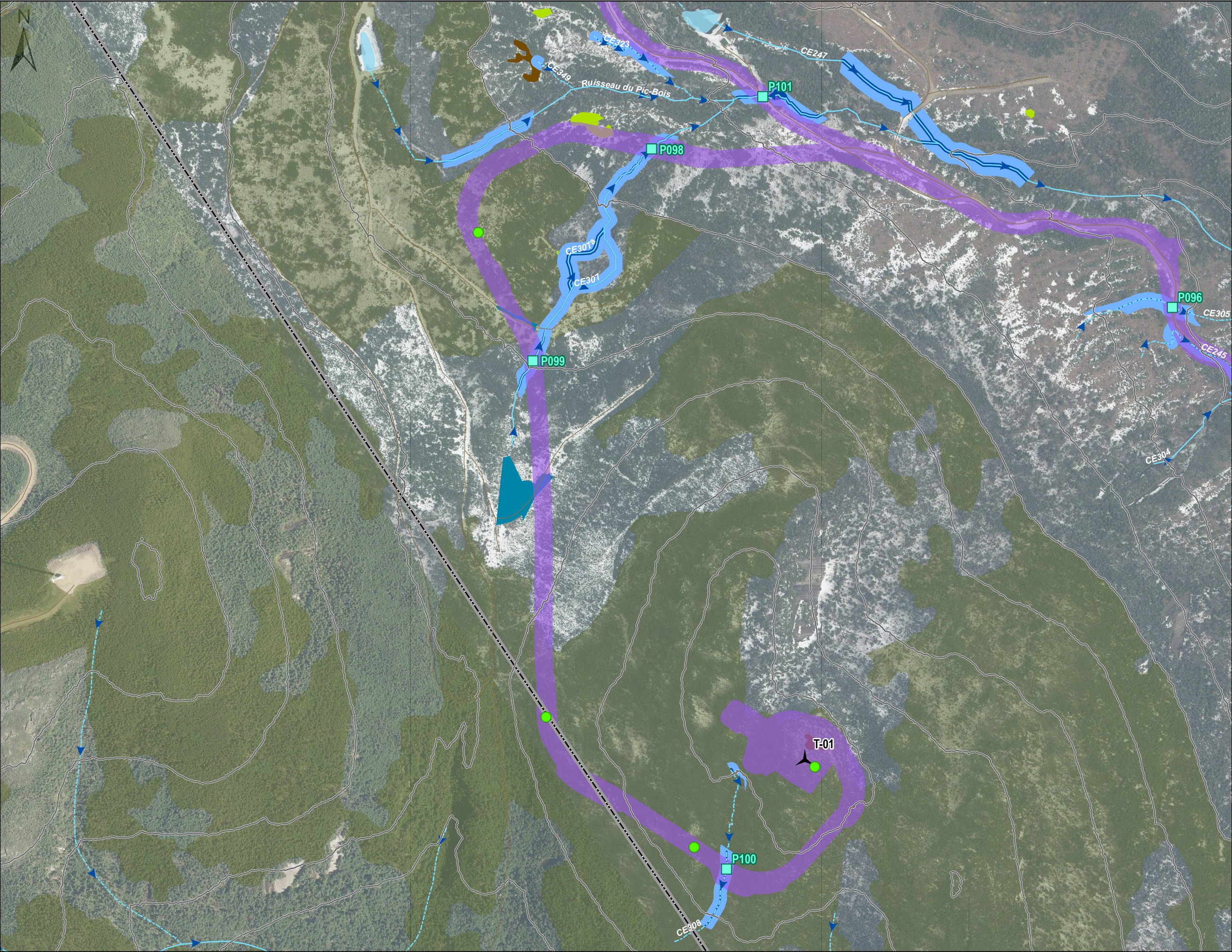
Pesca

N/Réf.: BLXSBP\_CHX\_3938\_DC\_AtlasDecoupage\_20251027









Éolienne (57 positions)

Traverse de cours d'eau prévue

Zone d'étude

Superficies anthropiques dans l'emprise de la déclaration de conformité

Exclus de la demande

Superficies retirées lors de la mise à jour de la déclaration de conformité

Déboisement demandé

Superficies ajoutées lors de la mise à jour de la déclaration de conformité

**Milieux humides**

Étang

Marais

Marécage

Tourbière

Milieu humide photo-interprété

**Milieux hydriques**

Rive

Littoral

Milieu hydrique photo-interprété

Plan d'eau

Cours d'eau à écoulement permanent

Cours d'eau à écoulement intermittent

**Inventaire de la grive de Bicknell par point d'appel**

Absente

Présente (1 grive)

Présente (2 givres ou plus)

**Qualité de l'habitat de la grive de Bicknell**

Inadéquate

Sous-optimale

Optimale

Habitat potentiel de la grive de Bicknell

**Autres éléments**

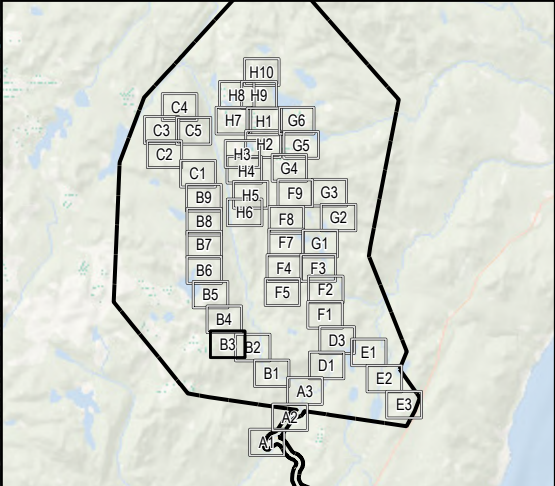
Chemin forestier

Courbes de niveau (équid. 50 m)

Limites de la Seigneurie de Beupré

Limites municipales

Limites MRC



Projet éolien Des Neiges – Secteur Charlevoix

Société de projet BVH2, s.e.n.c.

**Feuillet B3**

Découpage de l'emprise pour déclaration de conformité

Déboisement

Tri des superficies

060120

m

Nad 83, MTM, fuseau 7

Sources :  
GRHQ, 2019  
MRNF, 2022  
Vivid, 2020

29/10/2025

N/Réf.: BLXSBP\_CHX\_3938\_DC\_AtlasDecoupage\_20251027









Composantes du projet (configuration 5)

Traverse de cours d'eau prévue

Zone d'étude

Superficies anthropiques dans l'emprise de la déclaration de conformité

Exclus de la demande

Superficies retirées lors de la mise à jour de la déclaration de conformité

Déboisement demandé

Superficies ajoutées lors de la mise à jour de la déclaration de conformité

Milieux humides

Étang

Marais

Marécage

Tourbière

Milieu humide photo-interprété

Milieux hydriques

Rive

Littoral

Milieu hydrique photo-interprété

Plan d'eau

Cours d'eau à écoulement permanent

Cours d'eau à écoulement intermittent

Inventaire de la grive de Bicknell par point d'appel

Absente

Présente (1 grive)

Présente (2 givres ou plus)

Qualité de l'habitat de la grive de Bicknell

Inadéquate

Sous-optimale

Optimale

Habitat potentiel de la grive de Bicknell

Autres éléments

Chemin forestier

Courbes de niveau (équid. 50 m)

Limites de la Seigneurie de Beupré

Limites municipales

Limites MRC

Projet éolien Des Neiges – Secteur Charlevoix

Société de projet BVH2, s.e.n.c.

Feuillet B4

Découpage de l'emprise pour déclaration de conformité

Déboisement

Tri des superficies

0

60

120 m

Nad 83, MTM, fuseau 7

Sources :

GRHQ, 2019

MRNF, 2022

Vivid, 2020

29/10/2025

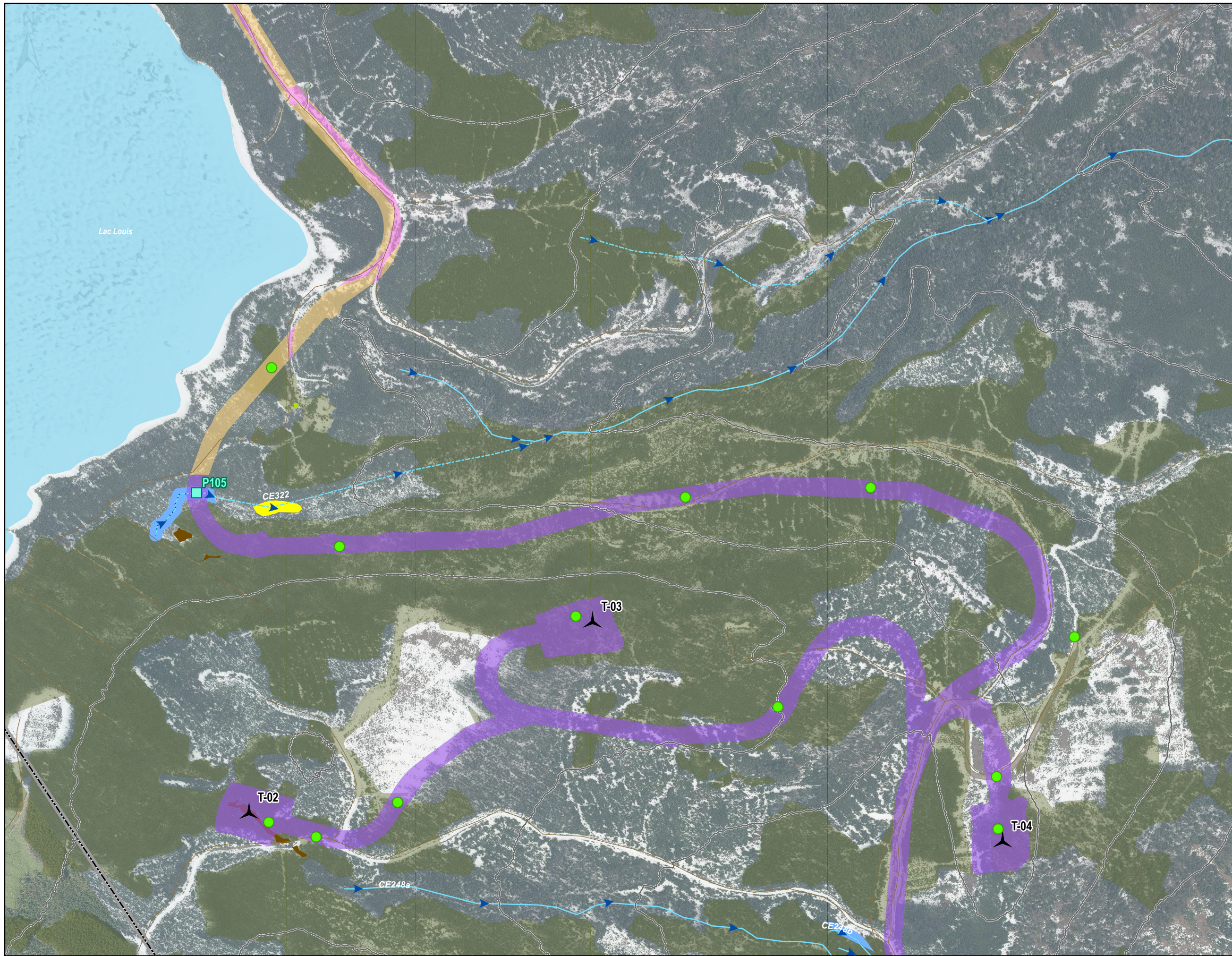
Pesca

N/Réf.: BLXSBP\_CHX\_3938\_DC\_AtlasDecoupage\_20251027









**Composantes du projet (configuration 5)**

- Éolienne (57 positions)
- Traverse de cours d'eau prévue
- Zone d'étude
- Superficies anthropiques dans l'emprise de la déclaration de conformité
- Exclus de la demande
- Superficies retirées lors de la mise à jour de la déclaration de conformité
- Déboisement demandé
- Superficies ajoutées lors de la mise à jour de la déclaration de conformité

**Milieux humides**

- Étang
- Marais
- Marécage
- Tourbière
- Milieu humide photo-interprété

**Milieux hydriques**

- Rive
- Littoral

**Milieu hydrique photo-interprété**

**Plan d'eau**

- Cours d'eau à écoulement permanent
- Cours d'eau à écoulement intermittent

**Inventaire de la grive de Bicknell par point d'appel**

- Absente
- Présente (1 grive)
- Présente (2 givres ou plus)

**Qualité de l'habitat de la grive de Bicknell**

- Inadéquate
- Sous-optimale
- Optimale
- Habitat potentiel de la grive de Bicknell

**Autres éléments**

- Chemin forestier
- Courbes de niveau (équid. 50 m)
- Limites de la Seigneurie de Beauré
- Limites municipales
- Limites MRC

**Projet éolien Des Neiges – Secteur Charlevoix**  
Société de projet BVH2, s.e.n.c.

**Feuille B5**  
Découpage de l'emprise pour déclaration de conformité  
-  
Déboisement  
Tri des superficies

**Sources :**  
GRHQ, 2019  
MRNF, 2022  
Vivid, 2020

0 60 120 m  
Nad 83, MTM, fuseau 7

29/10/2025

**Pesca**





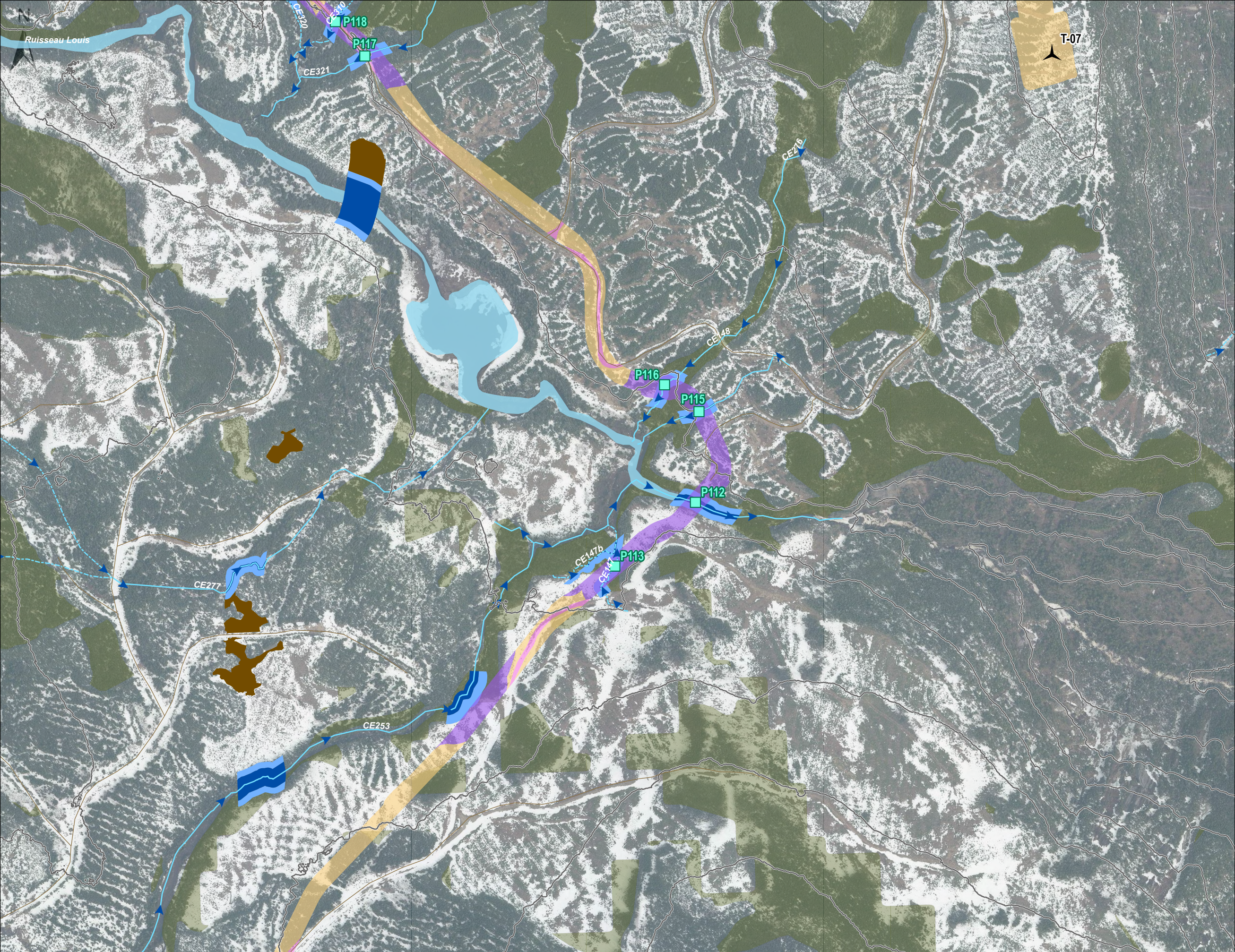












**Composantes du projet (configuration 5)**

Éolienne (57 positions)

Traverse de cours d'eau prévue

Zone d'étude

Superficies anthropiques dans l'emprise de la déclaration de conformité

Exclus de la demande

Superficies retirées lors de la mise à jour de la déclaration de conformité

Déboisement demandé

Superficies ajoutées lors de la mise à jour de la déclaration de conformité

**Milieux humides**

Étang

Marais

Marécage

Tourbière

Milieu humide photo-interprété

**Milieux hydriques**

Rive

Littoral

Milieu hydrique photo-interprété

Plan d'eau

Cours d'eau à écoulement permanent

Cours d'eau à écoulement intermittent

**Inventaire de la grive de Bicknell par point d'appel**

Absente

Présente (1 grive)

Présente (2 gives ou plus)

**Qualité de l'habitat de la grive de Bicknell**

Inadéquate

Sous-optimale

Optimale

Habitat potentiel de la grive de Bicknell

**Autres éléments**

Chemin forestier

Courbes de niveau (équid. 50 m)

Limites de la Seigneurie de Beauré

Limites municipales

Limites MRC

Projet éolien Des Neiges – Secteur Charlevoix

Société de projet BVH2, s.e.n.c.

**Feuillet B7**

Découpage de l'emprise pour déclaration de conformité

Déboisement

Tri des superficies

0 60 120 m

Nad 83, MTM, fuseau 7

Sources :  
GRHQ, 2019  
MRNF, 2022  
Vivid, 2020

29/10/2025

**Pesca**

N/Réf.: BLXSBP\_CHX\_3938\_DC\_AtlasDecoupage\_20251027









**Composantes du projet (configuration 5)**

Éolienne (57 positions)	Milieu hydrique photo-interprété
Traverse de cours d'eau prévue	Plan d'eau
Zone d'étude	Cours d'eau à écoulement permanent
Superficies anthropiques dans l'emprise de la déclaration de conformité	Cours d'eau à écoulement intermittent
Exclus de la demande	<b>Inventaire de la grive de Bicknell par point d'appel</b>
Superficies retirées lors de la mise à jour de la déclaration de conformité	Absente
Déboisement demandé	Présente (1 grive)
Superficies ajoutées lors de la mise à jour de la déclaration de conformité	Présente (2 givres ou plus)
	<b>Qualité de l'habitat de la grive de Bicknell</b>
<b>Milieux humides</b>	Inadéquate
Étang	Sous-optimale
Marais	Optimale
Marécage	Habitat potentiel de la grive de Bicknell
Tourbière	<b>Autres éléments</b>
Milieu humide photo-interprété	Chemin forestier
<b>Milieux hydriques</b>	Courbes de niveau (équid. 50 m)
Rive	Limites de la Seigneurie de Beupré
Littoral	Limites municipales
	Limites MRC

Projet éolien Des Neiges – Secteur Charlevoix

Société de projet BVH2, s.e.n.c.

**Feuillet B8**

Découpage de l'emprise pour déclaration de conformité

Déboisement

Tri des superficies

0 60 120 m

Nad 83, MTM, fuseau 7

Sources :  
GRHQ, 2019  
MRNF, 2022  
Vivid, 2020

29/10/2025

**Pesca**

N/Réf.: BLXSBP\_CHX\_3938\_DC\_AtlasDecoupage\_20251027





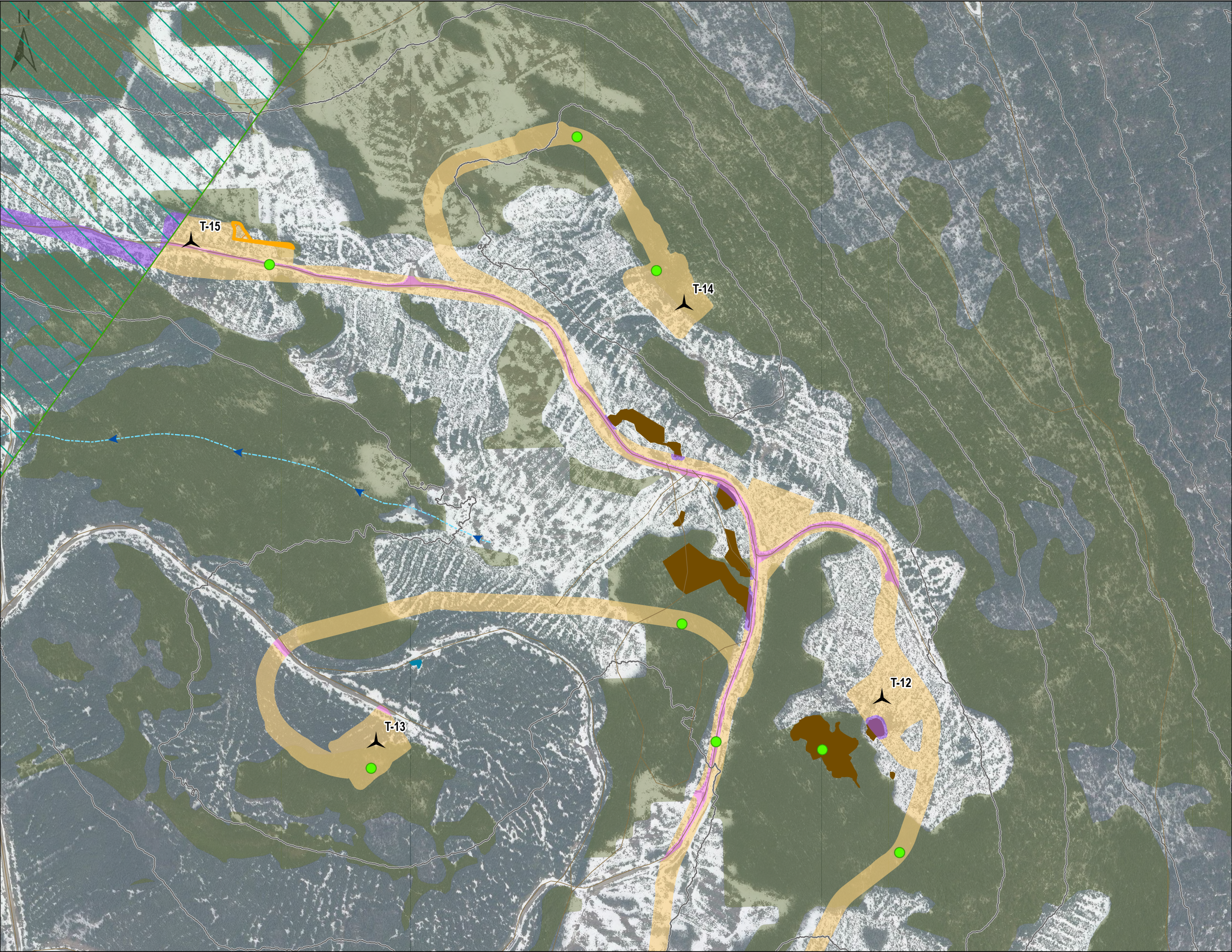












**Composantes du projet (configuration 5)**

	Éolienne (57 positions)		Cours d'eau à écoulement permanent
	Zone d'étude		Cours d'eau à écoulement intermittent
	Superficies anthropiques dans l'emprise de la déclaration de conformité	<b>Inventaire de la grive de Bicknell par point d'appel</b>	
	Exclus de la demande		Absente
	Superficies retirées lors de la mise à jour de la déclaration de conformité		Présente (1 grive)
	Déboisement demandé		Présente (2 givres ou plus)
	Superficies ajoutées lors de la mise à jour de la déclaration de conformité	<b>Qualité de l'habitat de la grive de Bicknell</b>	
<b>Milieux humides</b>			Inadéquate
	Étang		Sous-optimale
	Marais		Optimale
	Marécage		Habitat potentiel de la grive de Bicknell
	Tourbière	<b>Autres éléments</b>	
	Milieu humide photo-interprété		Chemin forestier
<b>Milieux hydriques</b>			Courbes de niveau (équid. 50 m)
	Rive		Aire de répartition du caribou forestier
	Littoral		Limites de la Seigneurie de Beauré
	Milieu hydrique photo-interprété		Limites municipales
			Limites MRC

Projet éolien Des Neiges – Secteur Charlevoix

Société de projet BVH2, s.e.n.c.

**Feuillet C1**

Découpage de l'emprise pour déclaration de conformité

Déboisement

Tri des superficies

0 60 120 m

Nad 83, MTM, fuseau 7

Sources :  
GRHQ, 2019  
MRNF, 2022  
Vivid, 2020

29/10/2025

*Pesca*

N/Réf.: BLXSBP\_CHX\_3938\_DC\_AtlasDecoupage\_20251027





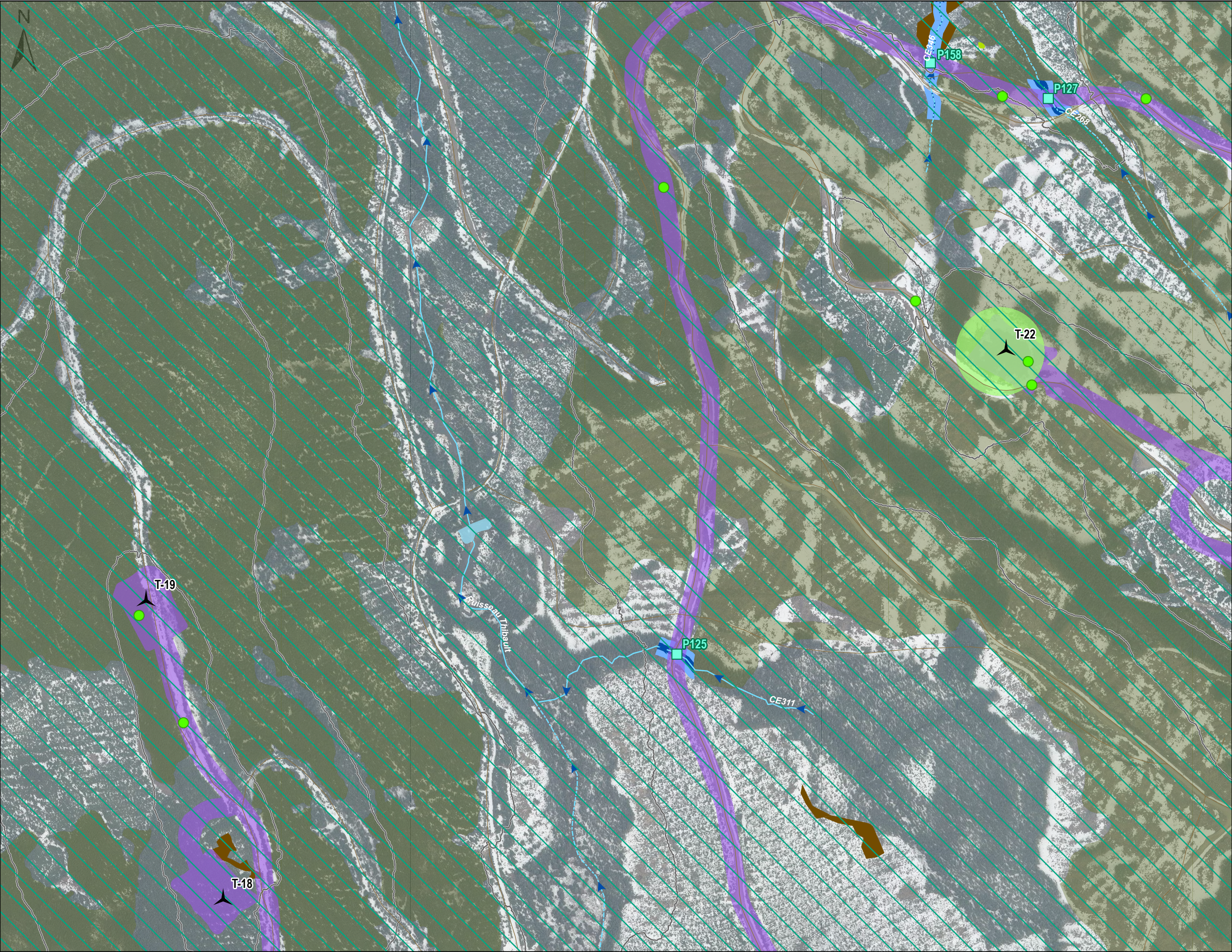






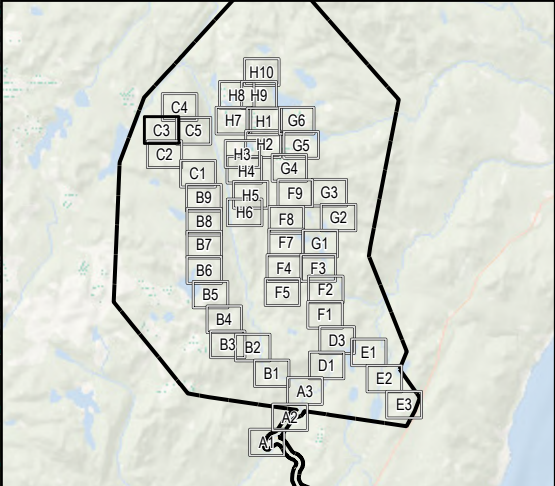






**Composantes du projet (configuration 5)**

	Éolienne (57 positions)		Milieu hydrique photo-interprété
	Traverse de cours d'eau prévue		Plan d'eau
	Zone d'étude		Cours d'eau à écoulement permanent
	Superficies anthropiques dans l'emprise de la déclaration de conformité		Cours d'eau à écoulement intermittent
	Exclus de la demande	<b>Inventaire de la grive de Bicknell par point d'appel</b>	
	Superficies retirées lors de la mise à jour de la déclaration de conformité		Absente
	Déboisement demandé		Présente (1 grive)
	Superficies ajoutées lors de la mise à jour de la déclaration de conformité		Présente (2 gives ou plus)
<b>Milieux humides</b>		<b>Qualité de l'habitat de la grive de Bicknell</b>	
	Étang		Inadéquate
	Marais		Sous-optimale
	Marécage		Optimale
	Tourbière		Habitat potentiel de la grive de Bicknell
	Milieu humide photo-interprété	<b>Autres éléments</b>	
<b>Milieux hydriques</b>			Chemin forestier
	Rive		Courbes de niveau (équid. 50 m)
	Littoral		Aire de répartition du caribou forestier
			Limites de la Seigneurie de Beaupré
			Limites municipales



Projet éolien Des Neiges – Secteur Charlevoix

Société de projet BVH2, s.e.n.c.

**Feuillet C3**

Découpage de l'emprise pour déclaration de conformité

Déboisement

Tri des superficies

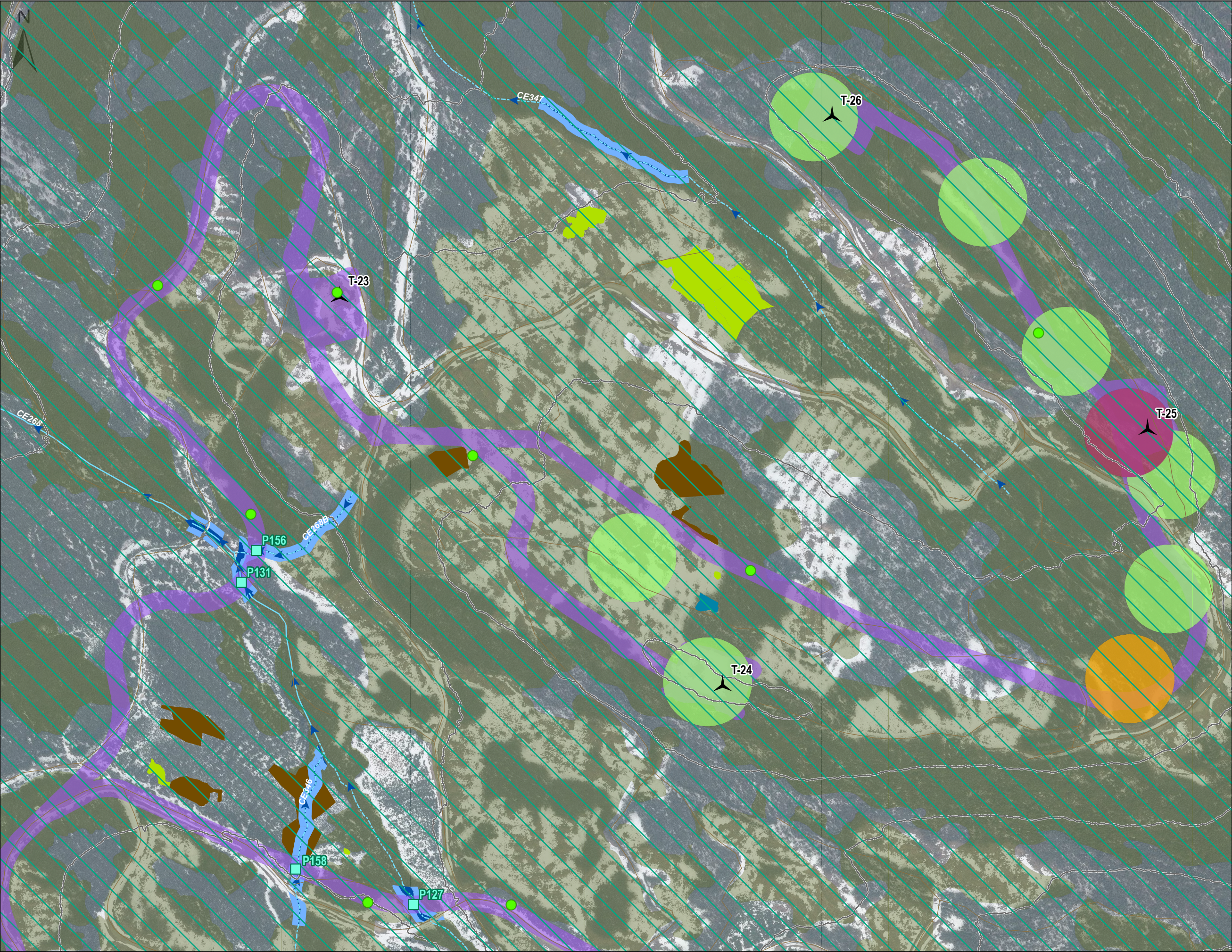
0 60 120 m

Nad 83, MTM, fuseau 7









**Composantes du projet (configuration 5)**

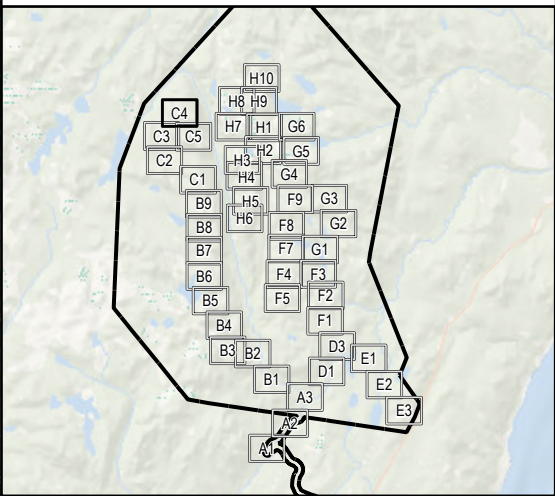
	Éolienne (57 positions)		Milieu hydrique photo-interprété
	Traverse de cours d'eau prévue		Cours d'eau à écoulement permanent
	Zone d'étude		Cours d'eau à écoulement intermittent
	Superficies anthropiques dans l'emprise de la déclaration de conformité	<b>Inventaire de la grive de Bicknell par point d'appel</b>	
	Exclus de la demande		Absente
	Superficies retirées lors de la mise à jour de la déclaration de conformité		Présente (1 grive)
	Déboisement demandé		Présente (2 gives ou plus)
	Superficies ajoutées lors de la mise à jour de la déclaration de conformité	<b>Qualité de l'habitat de la grive de Bicknell</b>	
			Inadéquate
			Sous-optimale
			Optimale
			Habitat potentiel de la grive de Bicknell

**Milieux humides**

	Étang		Chemin forestier
	Marais		Courbes de niveau (équid. 50 m)
	Marécage		Aire de répartition du caribou forestier
	Tourbière		Limites de la Seigneurie de Beauré
	Milieu humide photo-interprété		Limites municipales

**Milieux hydriques**

	Rive		Limites MRC
	Littoral		



Projet éolien Des Neiges – Secteur Charlevoix

Société de projet BVH2, s.e.n.c.

**Feuillet C4**

Découpage de l'emprise pour déclaration de conformité

Déboisement

Tri des superficies

0 60 120 m

Nad 83, MTM, fuseau 7

Sources :  
GRHQ, 2019  
MRNF, 2022  
Vivid, 2020

29/10/2025

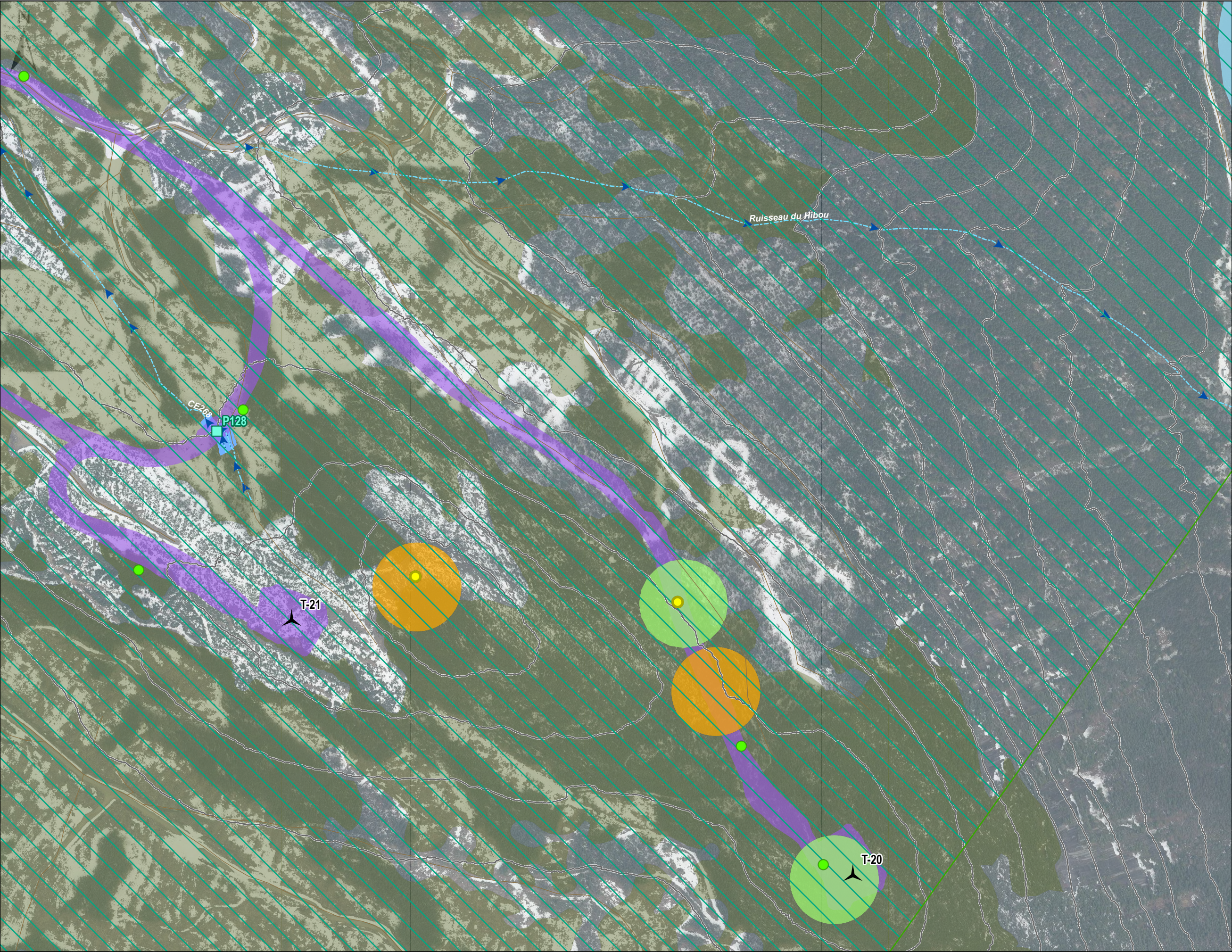
**Pesca**

N/Réf.: BLXSBP\_CHX\_3938\_DC\_AtlasDecoupage\_20251027



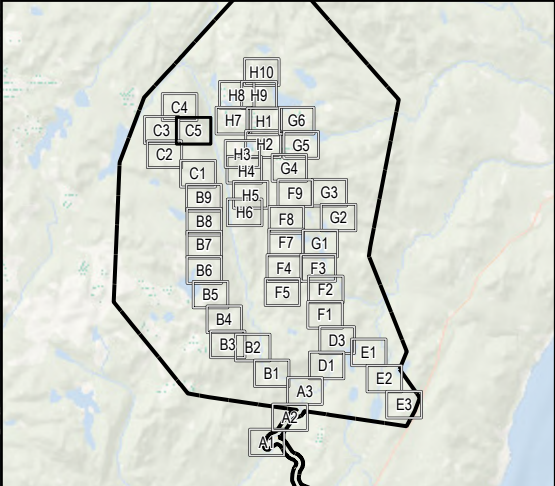






**Composantes du projet (configuration 5)**

	Éolienne (57 positions)		Milieu hydrique photo-interprété
	Traverse de cours d'eau prévue		Plan d'eau
	Zone d'étude		Cours d'eau à écoulement permanent
	Superficies anthropiques dans l'emprise de la déclaration de conformité		Cours d'eau à écoulement intermittent
	Exclus de la demande	<b>Inventaire de la grive de Bicknell par point d'appel</b>	
	Superficies retirées lors de la mise à jour de la déclaration de conformité		Absente
	Déboisement demandé		Présente (1 grive)
	Superficies ajoutées lors de la mise à jour de la déclaration de conformité		Présente (2 givres ou plus)
		<b>Qualité de l'habitat de la grive de Bicknell</b>	
			Inadéquate
			Sous-optimale
			Optimale
			Habitat potentiel de la grive de Bicknell
<b>Milieux humides</b>		<b>Autres éléments</b>	
	Étang		Chemin forestier
	Marais		Courbes de niveau (équid. 50 m)
	Marécage		Aire de répartition du caribou forestier
	Tourbière		Limites de la Seigneurie de Beaupré
	Milieu humide photo-interprété		Limites municipales
<b>Milieux hydriques</b>			
	Rive		
	Littoral		



Projet éolien Des Neiges – Secteur Charlevoix

Société de projet BVH2, s.e.n.c.

**Feuillet C5**

Découpage de l'emprise pour déclaration de conformité

Déboisement

Tri des superficies

0 60 120 m

Nad 83, MTM, fuseau 7

Sources :  
GRHQ, 2019  
MRNF, 2022  
Vivid, 2020

29/10/2025

**Pesca**

N/Réf.: BLXSBP\_CHX\_3938\_DC\_AtlasDecoupage\_20251027









Composantes du projet (configuration 5)

Traverse de cours d'eau prévue

Zone d'étude

Superficies anthropiques dans l'emprise de la déclaration de conformité

Exclus de la demande

Superficies retirées lors de la mise à jour de la déclaration de conformité

Déboisement demandé

Superficies ajoutées lors de la mise à jour de la déclaration de conformité

Milieux humides

Étang

Marais

Marécage

Tourbière

Milieu humide photo-interprété

Milieux hydriques

Rive

Littoral

Milieu hydrique photo-interprété

Cours d'eau à écoulement permanent

Cours d'eau à écoulement intermittent

Inventaire de la grive de Bicknell par point d'appel

Absente

Présente (1 grive)

Présente (2 givres ou plus)

Qualité de l'habitat de la grive de Bicknell

Inadéquate

Sous-optimale

Optimale

Habitat potentiel de la grive de Bicknell

Autres éléments

Chemin forestier

Courbes de niveau (équid. 50 m)

Limites de la Seigneurie de Beupré

Limites municipales

Limites MRC

Projet éolien Des Neiges – Secteur Charlevoix

Société de projet BVH2, s.e.n.c.

Feuillet D1

Découpage de l'emprise pour déclaration de conformité

Déboisement

Tri des superficies

0 60 120 m

Nad 83, MTM, fuseau 7

Sources :  
GRHQ, 2019  
MRNF, 2022  
Vivid, 2020

29/10/2025

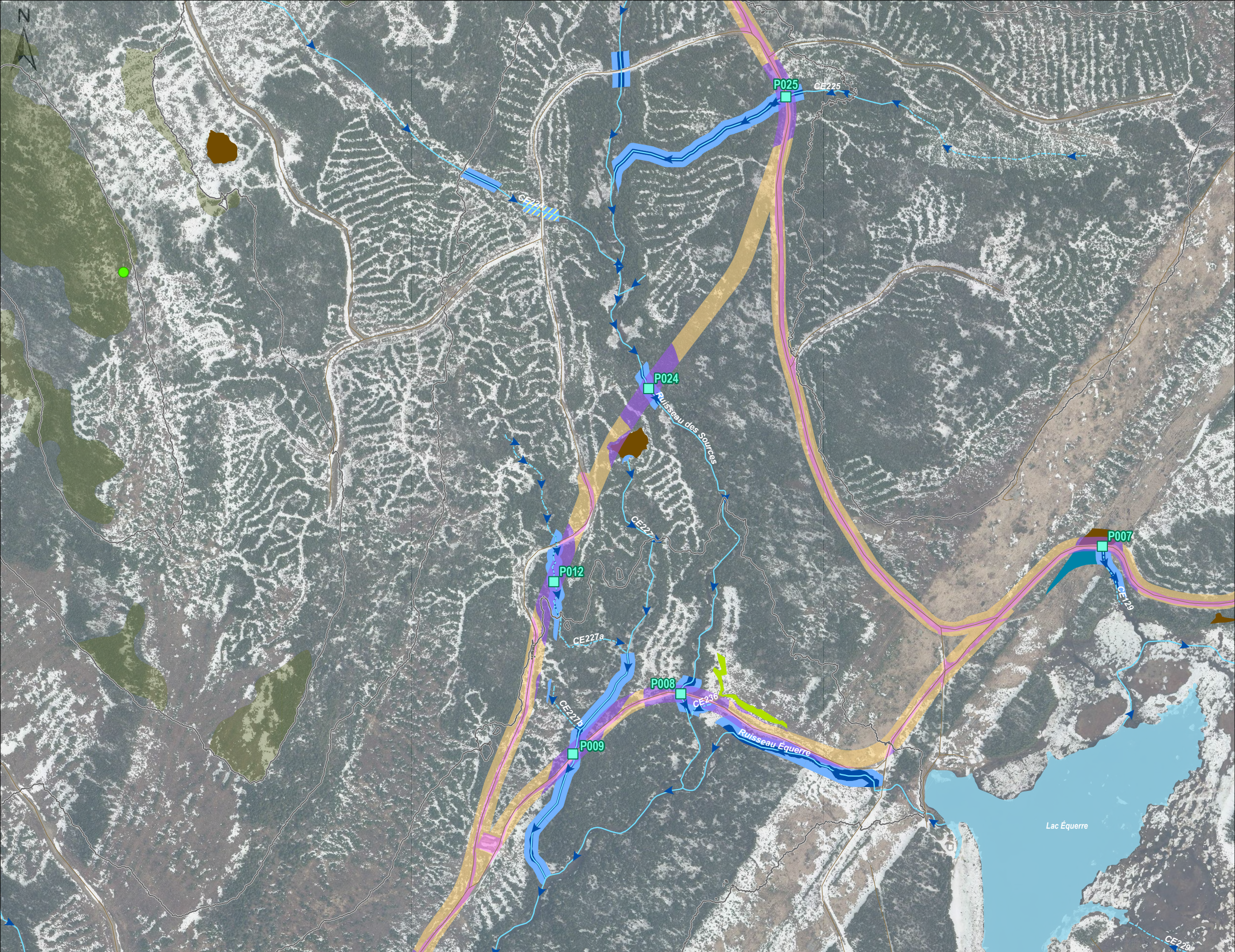
Pesca

N/Réf.: BLXSBP\_CHX\_3938\_DC\_AtlasDecoupage\_20251027









**Composantes du projet (configuration 5)**

Traverse de cours d'eau prévue	Plan d'eau
Zone d'étude	Cours d'eau à écoulement permanent
Superficies anthropiques dans l'emprise de la déclaration de conformité	Cours d'eau à écoulement intermittent
Exclus de la demande	<b>Inventaire de la grive de Bicknell par point d'appel</b>
Superficies retirées lors de la mise à jour de la déclaration de conformité	Absente
Déboisement demandé	Présente (1 grive)
Superficies ajoutées lors de la mise à jour de la déclaration de conformité	Présente (2 gives ou plus)

**Milieux humides**

Étang	Inadéquate
Marais	Sous-optimale
Marécage	Optimale
Tourbière	Habitat potentiel de la grive de Bicknell
Milieu humide photo-interprété	

**Milieux hydriques**

Rive	Chemin forestier
Littoral	Courbes de niveau (équid. 50 m)
Milieu hydrique photo-interprété	Limites de la Seigneurie de Beupré
	Limites municipales
	Limites MRC

Projet éolien Des Neiges – Secteur Charlevoix

Société de projet BVH2, s.e.n.c.

**Feuillet D3**

Découpage de l'emprise pour déclaration de conformité

Déboisement

Tri des superficies

0 60 120 m

Nad 83, MTM, fuseau 7

Sources :  
GRHQ, 2019  
MRNF, 2022  
Vivid, 2020

29/10/2025

**Pesca**

N/Réf.: BLXSBP\_CHX\_3938\_DC\_AtlasDecoupage\_20251027









**Composantes du projet (configuration 5)**

Traverse de cours d'eau prévue	Plan d'eau
Zone d'étude	Cours d'eau à écoulement permanent
Superficies anthropiques dans l'emprise de la déclaration de conformité	Cours d'eau à écoulement intermittent
Exclus de la demande	<b>Inventaire de la grive de Bicknell par point d'appel</b>
Superficies retirées lors de la mise à jour de la déclaration de conformité	Absente
Déboisement demandé	Présente (1 grive)
Superficies ajoutées lors de la mise à jour de la déclaration de conformité	Présente (2 gives ou plus)

**Milieux humides**

Étang	Inadéquate
Marais	Sous-optimale
Marécage	Optimale
Tourbière	Habitat potentiel de la grive de Bicknell
Milieu humide photo-interprété	

**Milieux hydriques**

Rive	Chemin forestier
Littoral	Courbes de niveau (équid. 50 m)
Milieu hydrique photo-interprété	Limites de la Seigneurie de Beaupré
	Limites municipales
	Limites MRC

**Autres éléments**

Chemin forestier
Courbes de niveau (équid. 50 m)
Limites de la Seigneurie de Beaupré
Limites municipales
Limites MRC

Projet éolien Des Neiges – Secteur Charlevoix

Société de projet BVH2, s.e.n.c.

**Feuillet E1**

Découpage de l'emprise pour déclaration de conformité

Déboisement

Tri des superficies

0 60 120 m

Nad 83, MTM, fuseau 7

Sources :  
GRHQ, 2019  
MRNF, 2022  
Vivid, 2020

29/10/2025

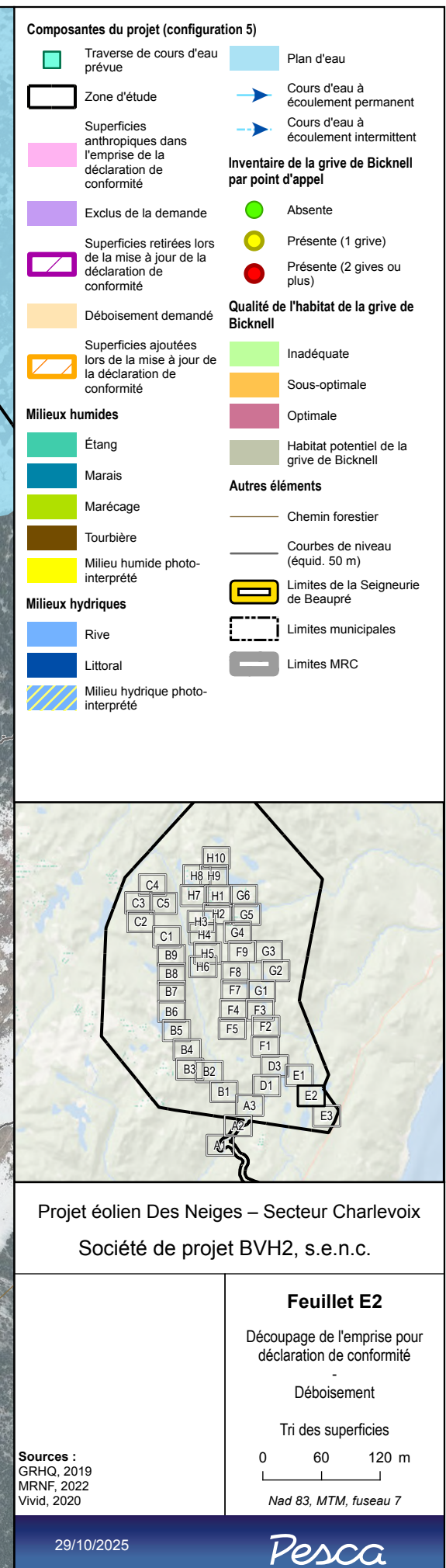
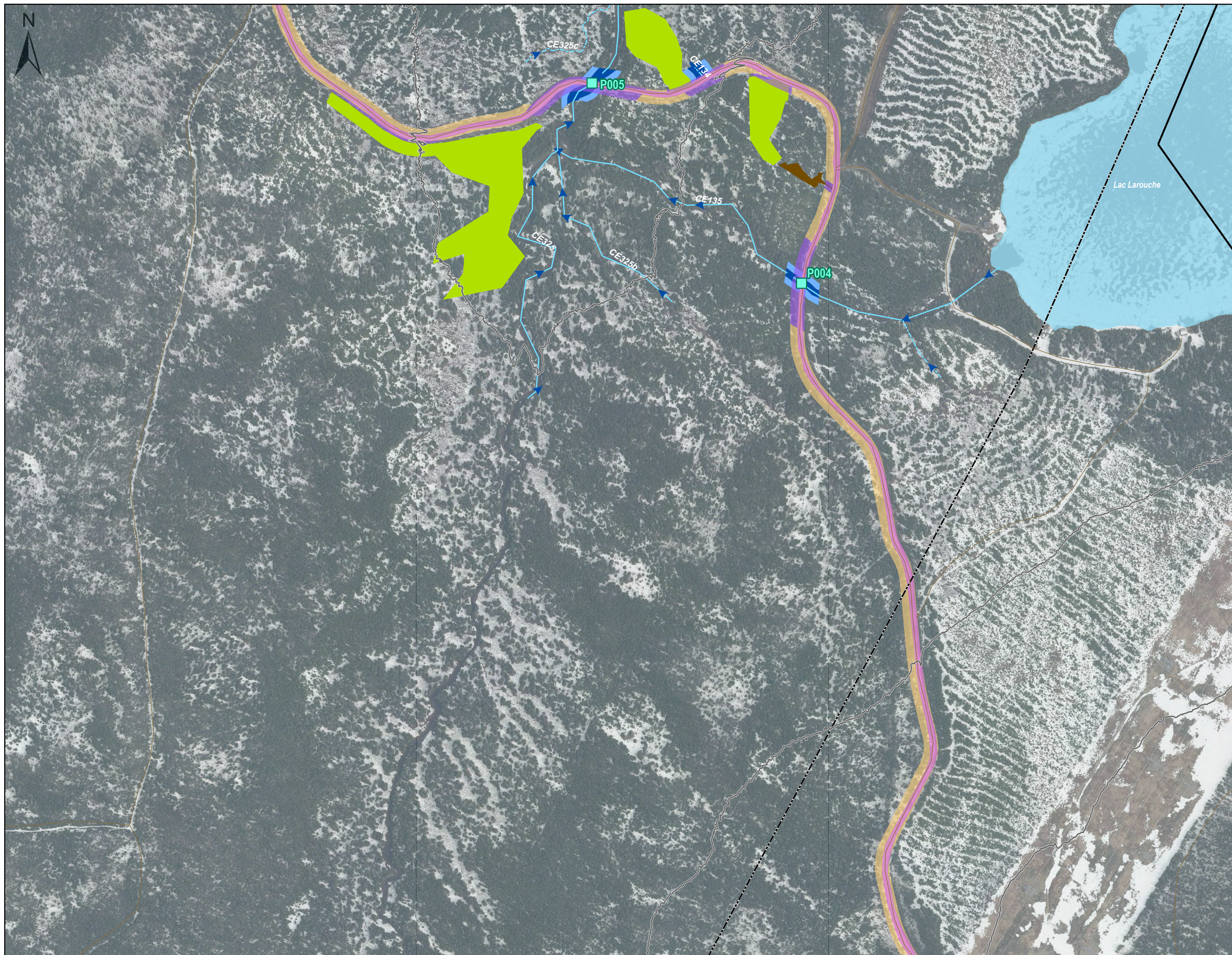
**Pesca**

N/Réf.: BLXSBP\_CHX\_3938\_DC\_AtlasDecoupage\_20251027





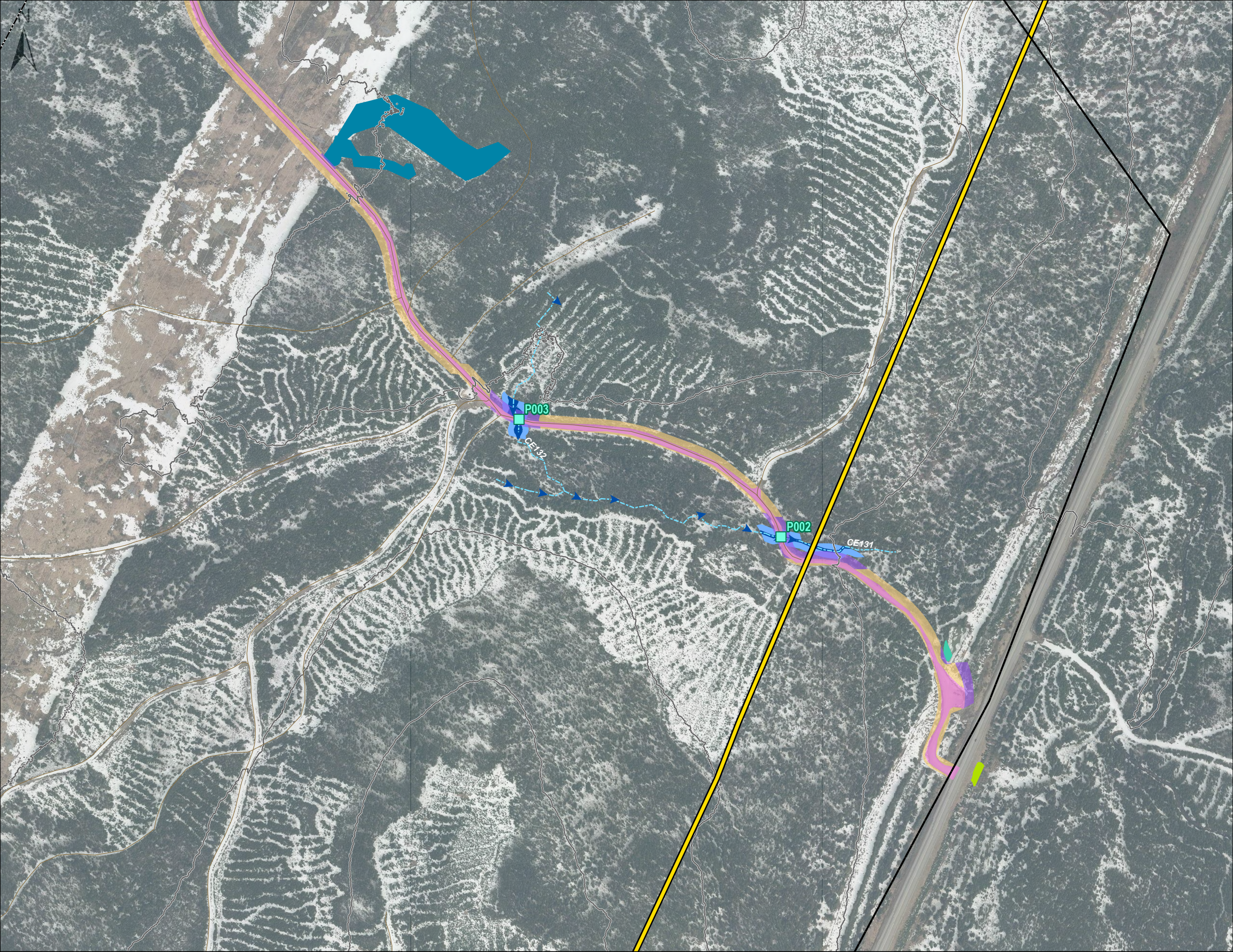












**Composantes du projet (configuration 5)**

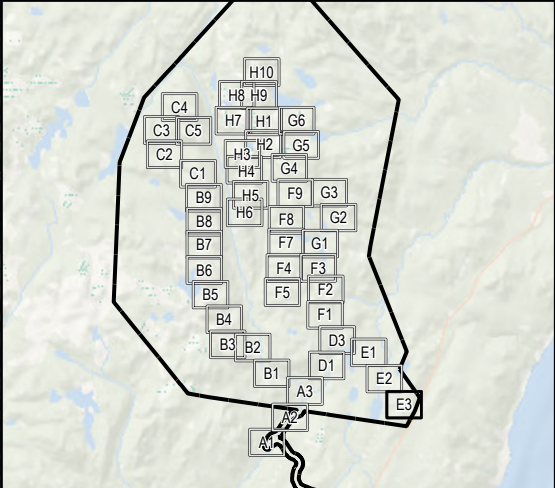
	Traverse de cours d'eau prévue		Milieu hydrique photo-interprété
	Zone d'étude		Cours d'eau à écoulement permanent
	Superficies anthropiques dans l'emprise de la déclaration de conformité		Cours d'eau à écoulement intermittent
	Exclus de la demande	<b>Inventaire de la grive de Bicknell par point d'appel</b>	
	Superficies retirées lors de la mise à jour de la déclaration de conformité		Absente
	Déboisement demandé		Présente (1 grive)
	Superficies ajoutées lors de la mise à jour de la déclaration de conformité		Présente (2 givres ou plus)

**Milieux humides**

	Étang		Inadéquate
	Marais		Sous-optimale
	Marécage		Optimale
	Tourbière		Habitat potentiel de la grive de Bicknell
	Milieu humide photo-interprété	<b>Autres éléments</b>	

**Milieux hydriques**

	Rive		Chemin forestier
	Littoral		Courbes de niveau (équid. 50 m)
			Limites de la Seigneurie de Beauré
			Limites municipales
			Limites MRC



Projet éolien Des Neiges – Secteur Charlevoix  
Société de projet BVH2, s.e.n.c.

**Sources :**  
GRHQ, 2019  
MRNF, 2022  
Vivid, 2020

**Feuillet E3**  
Découpage de l'emprise pour déclaration de conformité  
Déboisement  
Tri des superficies

0 60 120 m  
Nad 83, MTM, fuseau 7