



PARCS ÉOLIENS
de la Seigneurie de Beauré

Des Neiges

Projet éolien Des Neiges – Secteur Charlevoix

Capsule d'information :
Optimisations grive de Bicknell
Janvier 2025

Déplacement éolienne T-21



Configuration précédente

- ▲ Éolienne
- Chemin d'accès

Configuration actuelle

- ▲ Éolienne
- Emprise, chemin d'accès

Autres éléments

- Chemin forestier
- Habitat potentiel de la grive de Bicknell

0 75 150 m

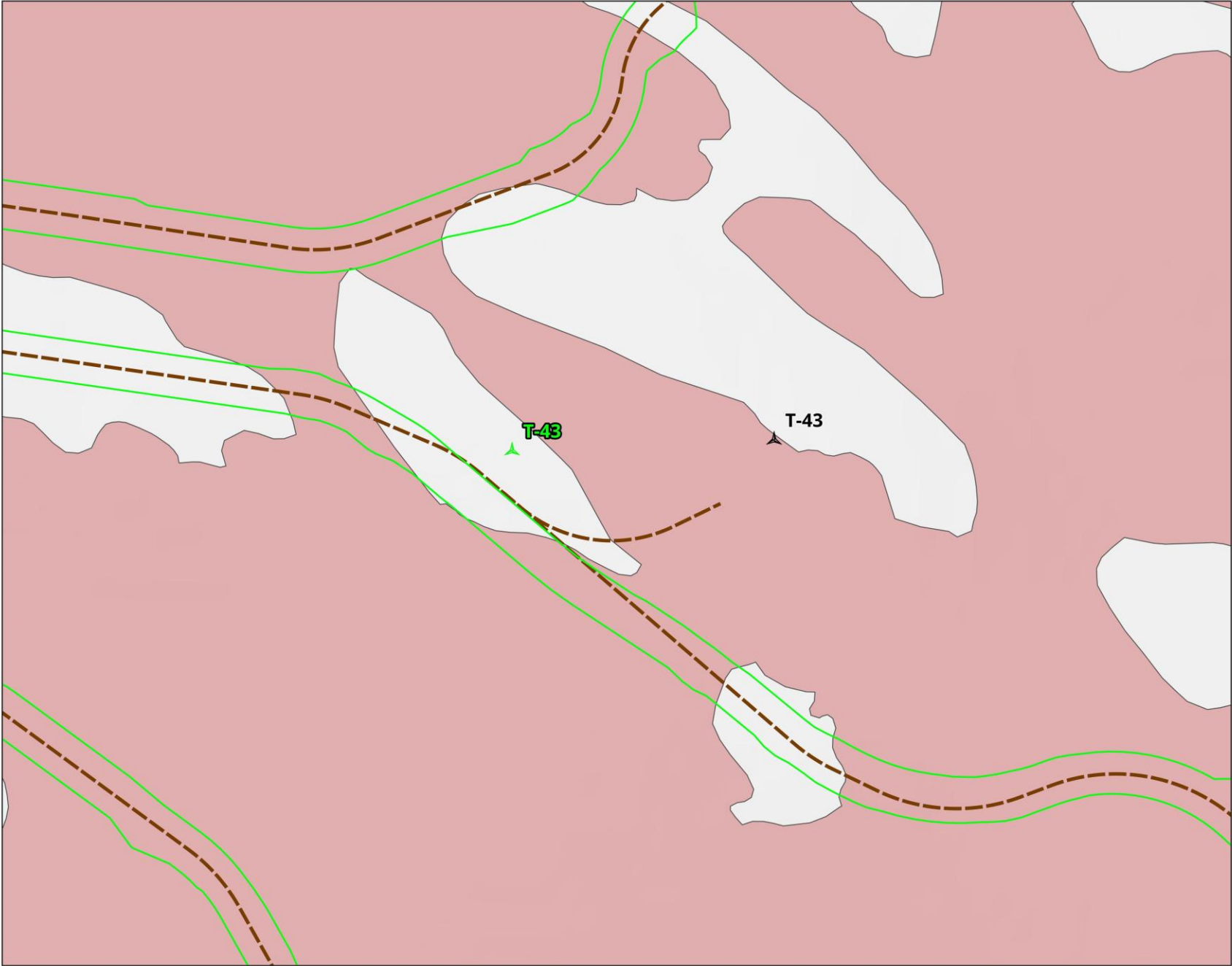
PARC DES NEIGES
SEIGNEURIE DE BEAUPRÉ

PARC DES NEIGES
Secteur Charlevoix

- Grives de Bicknell -

Projection : NAD83 UTM Zone 19N
Sources : Boralex, Pesca, DGR
Fond de Carte : Google Terrain Hybrid
2025-01-22

Déplacement éolienne T-43



Configuration précédente

▲ Éolienne

— Chemin d'accès

Configuration actuelle

▲ Éolienne

— Emprise, chemin d'accès

Autres éléments

— Chemin forestier

■ Habitat potentiel de la grive de Bicknell



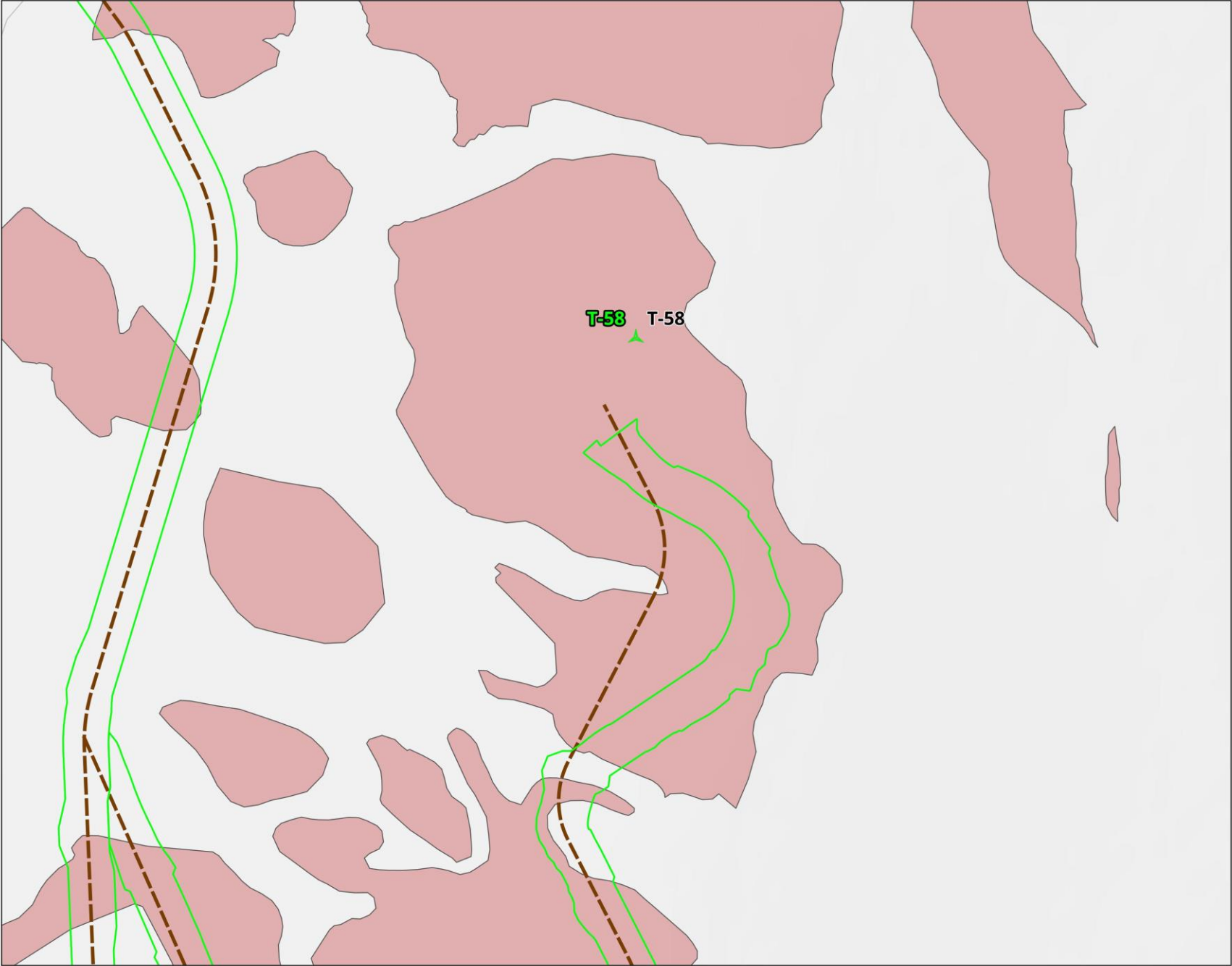
PARC DES NEIGES
SEIGNEURIE DE BEAUPRÉ

PARC DES NEIGES
Secteur Charlevoix

- Grives de Bicknell -

Projection : NAD83 UTM Zone 19N
Sources : Boralex, Pesca, DGR
Fond de Carte : Google Terrain Hybrid
2025-01-22

Déplacement chemin T-58



Configuration précédente

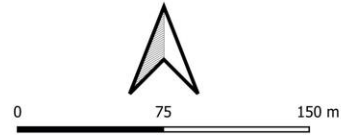
- Éolienne
- Chemin d'accès

Configuration actuelle

- Éolienne
- Emprise, chemin d'accès

Autres éléments

- Chemin forestier
- Habitat potentiel de la grive de Bicknell



PARC DES NEIGES
SEIGNEURIE DE BEAUPRÉ

PARC DES NEIGES
Secteur Charlevoix

- Grives de Bicknell -

Projection : NAD83 UTM Zone 19N
Sources : Boralex, Pesca, DGR
Fond de Carte : Google Terrain Hybrid
2025-01-22



PARCS ÉOLIENS
de la Seigneurie de Beaupré

Des Neiges

MERCI

Contact :
info@parcseoliensseigneuriedebeaupre.com