



Le 12 septembre 2024

Madame Mélissa Gagnon
Directrice générale adjointe
Ministère de l'Environnement, de la Lutte contre les changements climatiques, de la Faune et des Parcs
Direction de l'évaluation environnementale des projets industriels, miniers, énergétiques et nordiques
Édifice Marie-Guyart,
675, boul. René-Lévesque Est, 6ième étage
Québec (Québec), G1R 5V7

Objet : Étude d'impact sur l'environnement – Analyse environnementale
Projet éolien Des Neiges – Secteur sud
Complément à la réponse QC5-4 (volume 9)
Dossier 3211-12-242

Madame,

Je vous écris en l'absence de ma collègue Pascale Fortin-Richard.

Conformément à l'engagement pris dans la réponse à la QC5-4 du volume 9 de l'étude d'impact relative au projet cité en objet, nous vous faisons parvenir une mise à jour du projet qui prend uniquement en considération les 53 emplacements d'éoliennes jugés acceptables à ce jour par le MELCCFP. À ce titre, nous attestons que ces 53 emplacements sont identiques à ceux présentés dans le rapport d'optimisation inclus dans le volume 8 (ces emplacements n'ont pas été modifiés par rapport à la configuration précédente à 57 éoliennes).

La présente mise à jour comprend :

- une carte générale de la configuration à 53 emplacements d'éoliennes (annexe A);
- les tableaux du rapport d'optimisation mis à jour (annexe B);
- le récapitulatif des pertes de milieux humides et hydriques mis à jour (annexe C);
- l'atlas cartographique du rapport d'optimisation mis à jour (annexe D).

Les fichiers de forme (shapefiles) de la configuration à 53 emplacements d'éoliennes vous seront transmis en même temps que la présente lettre, via la plateforme *Sharefile*. De plus, le présent document vous sera transmis en 3 copies imprimées, conformément à vos instructions.

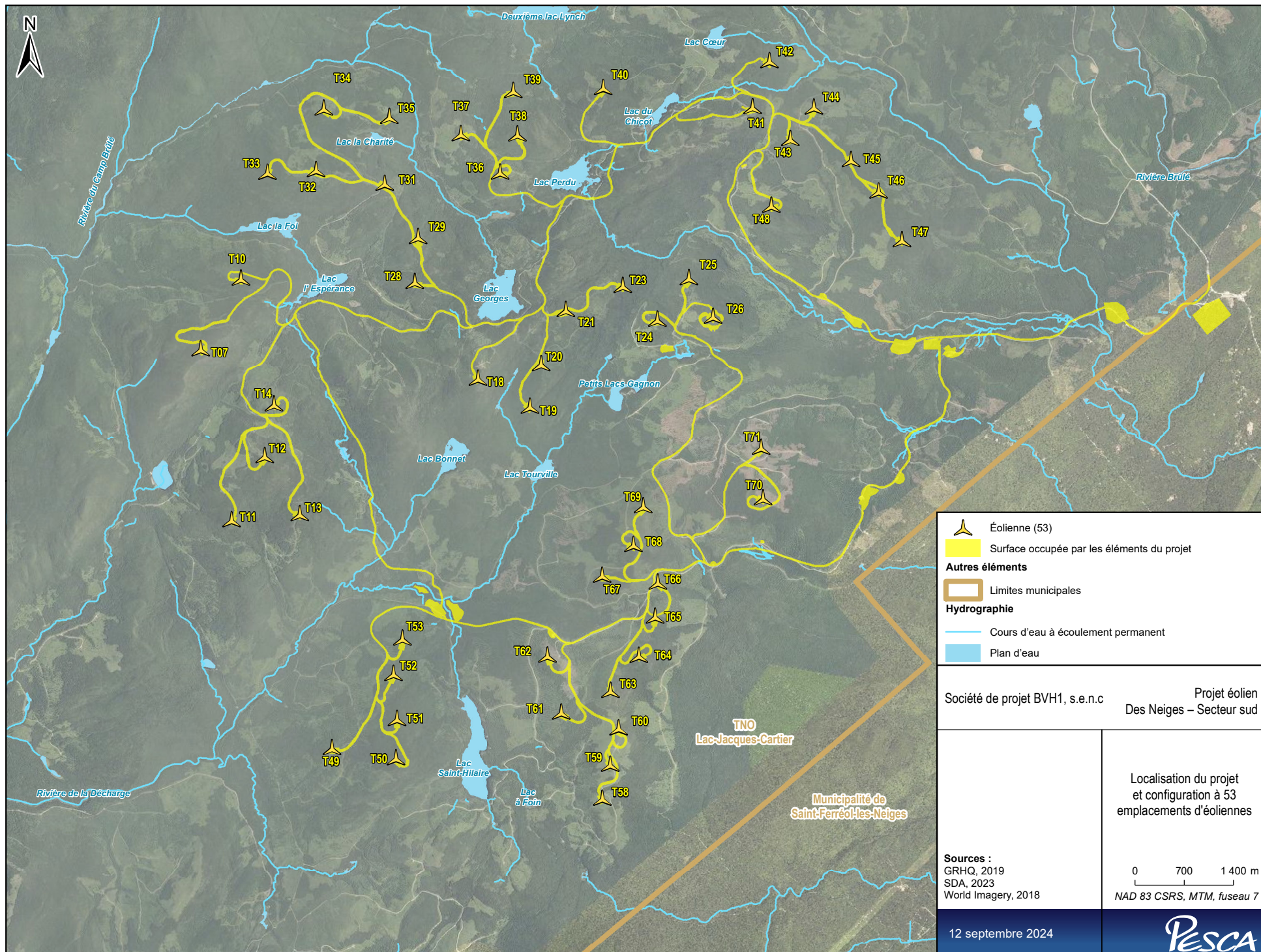
Nous espérons le tout conforme à vos attentes

Meilleures salutations,

A handwritten signature in black ink, appearing to be 'P. Alary-Paquette'.

Philippe Alary-Paquette, LL.B., M. Env.
Responsable environnement et relations avec le milieu
Boralex inc.
(514) 616-9221

Annexe A : Carte générale



Annexe B : Tableaux du rapport d'optimisation mis à jour

Le tableau ci-dessous illustre la mise à jour du **tableau 2** du rapport d'optimisation (page 5 de l'annexe A du volume 8) quant à la superficie du projet :

Superficie requise pour la construction du projet éolien Des Neiges – Secteur sud en considérant la configuration à 53 éoliennes

Élément du projet	Superficie (ha)
Aires permanentes	
Éoliennes (53)	39,4
Chemins	150,8
Poste de raccordement	1,3
Réseau collecteur (enfoui dans l'emprise du chemin)	-
Sous-total (aires permanentes)	191,5
Aires temporaires	
Éoliennes	21,4
Chemins	174,1
Aire de service, bureaux de chantier et aires d'entreposage	15,0
Bancs d'emprunt	34,1
Site temporaire de fabrication de béton	3,1
Sous-total (aires temporaires)	247,6
Total	439,1

Le tableau ci-dessous illustre la mise à jour du **tableau 3** du rapport d'optimisation (page 8 de l'annexe A du volume 8) quant à l'empiètement estimé dans l'habitat de la grive de Bicknell :

Synthèse des empiètements dans les habitats de la grive de Bicknell du projet éolien Des Neiges – Secteur sud en considérant la configuration à 53 éoliennes

Qualité des habitats de la grive de Bicknell caractérisés	Superficies comprises dans le déboisement requis pour la construction (ha)		
	Éolienne	Chemins	Total
Optimale	1,5	1,4	2,9
Sous-optimale	3,0	5,5	8,6
Inadéquate	3,7	7,4	11,2

Le tableau ci-dessous illustre la mise à jour du **tableau 4** du rapport d'optimisation (page 11 de l'annexe A du volume 8) quant à l'empiètement estimé dans les milieux humides et hydriques :

Synthèse des empiètements dans les milieux humides et hydriques du projet éolien Des Neiges – Secteur sud en considérant la configuration à 53 éoliennes

Élément du projet	Superficie totale requise (ha)	Superficie dans des milieux humides (ha)	Superficie dans des milieux hydriques – rive et littoral (ha)
Éoliennes (53)	60,8	0,4	< 0,1
Chemins	324,9	4,2	9,3
Poste de raccordement	1,3	-	-
Aires temporaires (bureaux, entreposage, béton)	18,1	0,1	0,4
Bancs d'emprunt	34,1	-	0,1
Total	439,1	4,7	9,8

Le tableau ci-dessous illustre la mise à jour du **tableau 5** du rapport d'optimisation (page 13 de l'annexe A du volume 8) quant à la visibilité des éoliennes à partir des différents points de vue :

Nombre d'éoliennes visibles à partir des points de vue de l'étude d'impact en considérant la configuration à 53 éoliennes

Point de vue	Nombre d'éoliennes visibles	Variation comparativement à la configuration 7
Halte routière et belvédère, route 138 (Saint-Tite-des-Caps)	29	- 3
Rang Saint-Léon (Saint-Tite-des-Caps)	32	- 2
Mont Sainte-Anne, sommet du versant nord (Beaupré)	53	- 4
Rang Saint-Antoine (Saint-Ferréol-les-Neiges)	19	- 1
Rue de la Reine (Saint-Ferréol-les-Neiges)	11	0

Annexe C : Récapitulatif des pertes de milieux humides et hydriques mis à jour

Le tableau ci-dessous illustre la mise à jour du tableau récapitulatif présenté à l'annexe B du volume 8 de l'étude d'impact :

Identification du milieu humide	No de la fiche/relevé terrain	Type de milieu humide	MRC	Municipalité	Bassin versant primaire	Bassin versant secondaire	Tenure des terres (privée/publique)	Superficie totale du milieu humide (ha)	Superficie affectée (m2)						Type d'impact	État initial	Longitude	Latitude
									Permanent			Temporaire						
									Milieu humide	Littoral	Rive	Milieu humide	Littoral	Rive				
MH005	SV173ST	Tourbière ouverte	La Côte-de-Beaupré	Lac-Jacques-Cartier	Montmorency, Rivière	Smith, Rivière	Prop. Privé	0,01	14	-	-	113	-	-	Chemin	1,0	70° 59' 21,644"	47° 8' 44,477" N
MH007	ST018	Tourbière boisée	La Côte-de-Beaupré	Lac-Jacques-Cartier	Sainte-Anne, Rivière	Roches, Rivière des	Prop. Privé	0,90	1652	-	-	246	-	-	Chemin	0,3	70° 52' 44,921"	47° 11' 30,808" N
MH007	ST019	Tourbière boisée	La Côte-de-Beaupré	Lac-Jacques-Cartier	Sainte-Anne, Rivière	Roches, Rivière des	Prop. Privé	0,90	715	-	-	6	-	-	Chemin	0,8	70° 52' 40,789"	47° 11' 25,828" N
MH016	SV109ST	Tourbière boisée	La Côte-de-Beaupré	Lac-Jacques-Cartier	Montmorency, Rivière	Smith, Rivière	Prop. Privé	0,05	16	-	-	362	-	-	Chemin	0,8	70° 56' 17,281"	47° 10' 0,647" N
MH021	SEC010MH	Tourbière boisée	La Côte-de-Beaupré	Lac-Jacques-Cartier	Sainte-Anne, Rivière	Mont Saint-Étienne, Rivière du	Prop. Privé	0,01	127	-	-	8	-	-	Chemin	0,6	70° 53' 39,856"	47° 13' 4,207" N
MH024	SV301MH	Tourbière boisée	La Côte-de-Beaupré	Lac-Jacques-Cartier	Montmorency, Rivière	Smith, Rivière	Prop. Privé	0,39	979	-	-	794	-	-	Chemin	0,8	70° 57' 12,137"	47° 12' 2,828" N
MH025	SV271ST	Tourbière boisée	La Côte-de-Beaupré	Lac-Jacques-Cartier	Montmorency, Rivière	Neiges, Rivière des	Prop. Privé	0,05	328	-	-	175	-	-	Chemin	0,8	70° 58' 5,976" W	47° 12' 3,204" N
MH026	SEC067ST	Tourbière boisée	La Côte-de-Beaupré	Lac-Jacques-Cartier	Montmorency, Rivière	Neiges, Rivière des	Prop. Privé	0,03	0	-	-	99	-	-	Chemin	0,8	70° 58' 16,084"	47° 12' 10,707" N
MH028	SV277ST	Tourbière boisée	La Côte-de-Beaupré	Lac-Jacques-Cartier	Montmorency, Rivière	Neiges, Rivière des	Prop. Privé	0,01	< 1	-	-	77	-	-	Chemin	0,8	70° 58' 49,493"	47° 12' 45,931" N
MH033	SV185ST	Tourbière boisée	La Côte-de-Beaupré	Lac-Jacques-Cartier	Montmorency, Rivière	Neiges, Rivière des	Prop. Privé	0,20	60	-	-	256	-	-	Chemin	0,8	70° 59' 52,888"	47° 11' 49,476" N
MH034	SV183ST	Tourbière boisée	La Côte-de-Beaupré	Lac-Jacques-Cartier	Montmorency, Rivière	Neiges, Rivière des	Prop. Privé	0,26	267	-	-	979	-	-	Chemin	0,8	70° 59' 45,247"	47° 11' 38,828" N
MH035	SEC045ST	Tourbière boisée	La Côte-de-Beaupré	Lac-Jacques-Cartier	Montmorency, Rivière	Smith, Rivière	Prop. Privé	0,43	742	-	-	282	-	-	Chemin	0,8	70° 59' 8,572" W	47° 10' 39,259" N
MH036	SEC067ST	Tourbière boisée	La Côte-de-Beaupré	Lac-Jacques-Cartier	Montmorency, Rivière	Neiges, Rivière des	Prop. Privé	0,03	48	-	-	40	-	-	Chemin	0,8	70° 58' 16,084"	47° 12' 10,707" N
MH040	SV022ST	Tourbière boisée	La Côte-de-Beaupré	Lac-Jacques-Cartier	Sainte-Anne, Rivière	Mont Saint-Étienne, Rivière du	Prop. Privé	0,07	0	-	-	15	-	-	Chemin	0,8	70° 54' 16,369"	47° 13' 33,064" N
MH043	ST021C	Tourbière boisée	La Côte-de-Beaupré	Lac-Jacques-Cartier	Montmorency, Rivière	Neiges, Rivière des	Prop. Privé	0,06	91	-	-	103	-	-	Chemin	0,8	71° 0' 14,108" W	47° 12' 21,831" N
MH043	STSV94MHU	Tourbière boisée	La Côte-de-Beaupré	Lac-Jacques-Cartier	Montmorency, Rivière	Neiges, Rivière des	Prop. Privé	0,06	16	-	-	52	-	-	Chemin	0,8	71° 0' 14,468" W	47° 12' 20,692" N
MH045	SV246ST	Tourbière boisée	La Côte-de-Beaupré	Lac-Jacques-Cartier	Montmorency, Rivière	Smith, Rivière	Prop. Privé	0,10	0	-	-	453	-	-	Chemin	0,8	71° 0' 0,270" W	47° 10' 41,491" N
MH046	SV246ST2	Tourbière boisée	La Côte-de-Beaupré	Lac-Jacques-Cartier	Montmorency, Rivière	Smith, Rivière	Prop. Privé	0,02	134	-	-	30	-	-	Chemin	0,8	71° 0' 2,590" W	47° 10' 37,906" N
MH054	ST069	Tourbière boisée	La Côte-de-Beaupré	Lac-Jacques-Cartier	Montmorency, Rivière	Neiges, Rivière des	Prop. Privé	0,10	318	-	-	86	-	-	Chemin	0,8	71° 0' 12,404" W	47° 11' 56,866" N
MH055	SV340ST	Tourbière boisée	La Côte-de-Beaupré	Lac-Jacques-Cartier	Sainte-Anne, Rivière	Mont Saint-Étienne, Rivière du	Prop. Privé	2,82	856	-	-	3138	-	-	Chemin	0,8	70° 55' 50,633"	47° 13' 32,371" N
MH056	SV106B	Tourbière boisée	La Côte-de-Beaupré	Lac-Jacques-Cartier	Montmorency, Rivière	Smith, Rivière	Prop. Privé	0,53	511	-	-	1166	-	-	Chemin	0,8	70° 55' 38,380"	47° 12' 5,509" N
MH057	SV063	Tourbière boisée	La Côte-de-Beaupré	Lac-Jacques-Cartier	Montmorency, Rivière	Smith, Rivière	Prop. Privé	0,12	133	-	-	611	-	-	Chemin	0,8	71° 0' 40,598" W	47° 10' 32,600" N
MH058	SV107	Tourbière boisée	La Côte-de-Beaupré	Lac-Jacques-Cartier	Sainte-Anne, Rivière	Mont Saint-Étienne, Rivière du	Prop. Privé	0,36	124	-	-	275	-	-	Chemin	0,8	70° 55' 47,759"	47° 11' 59,261" N
MH064	SH004	Tourbière ouverte	La Côte-de-Beaupré	Lac-Jacques-Cartier	Sainte-Anne, Rivière	Mont Saint-Étienne, Rivière du	Prop. Privé	0,06	166	-	-	140	-	-	Chemin	1,0	70° 55' 6,334" W	47° 13' 47,938" N
MH065	SV019	Tourbière boisée	La Côte-de-Beaupré	Lac-Jacques-Cartier	Sainte-Anne, Rivière	Mont Saint-Étienne, Rivière du	Prop. Privé	0,29	542	-	-	433	-	-	Chemin	0,8	70° 55' 43,919"	47° 13' 32,784" N
MH067	SV022C	Tourbière boisée	La Côte-de-Beaupré	Lac-Jacques-Cartier	Sainte-Anne, Rivière	Mont Saint-Étienne, Rivière du	Prop. Privé	< 0,01	12	-	-	0	-	-	Chemin	0,8	70° 56' 29,104"	47° 12' 57,529" N
MH068	SV022C	Tourbière boisée	La Côte-de-Beaupré	Lac-Jacques-Cartier	Sainte-Anne, Rivière	Mont Saint-Étienne, Rivière du	Prop. Privé	< 0,01	5	-	-	13	-	-	Chemin	0,8	70° 56' 28,534"	47° 12' 57,759" N
MH071	SH013B	Tourbière boisée	La Côte-de-Beaupré	Lac-Jacques-Cartier	Sainte-Anne, Rivière	Mont Saint-Étienne, Rivière du	Prop. Privé	0,02	0	-	-	< 1	-	-	Chemin	0,8	70° 55' 0,620" W	47° 13' 35,744" N
MH079	SV036	Tourbière boisée	La Côte-de-Beaupré	Lac-Jacques-Cartier	Montmorency, Rivière	Neiges, Rivière des	Prop. Privé	0,05	332	-	-	152	-	-	Chemin	0,8	70° 58' 38,297"	47° 12' 31,330" N
MH080	SV035B	Tourbière boisée	La Côte-de-Beaupré	Lac-Jacques-Cartier	Montmorency, Rivière	Neiges, Rivière des	Prop. Privé	0,14	1	-	-	110	-	-	Chemin	0,8	70° 58' 37,342"	47° 12' 24,265" N
MH082	SV040	Tourbière boisée	La Côte-de-Beaupré	Lac-Jacques-Cartier	Montmorency, Rivière	Neiges, Rivière des	Prop. Privé	0,09	279	-	-	463	-	-	Chemin	0,8	70° 59' 42,945"	47° 13' 4,549" N
MH083	SV042	Tourbière boisée	La Côte-de-Beaupré	Lac-Jacques-Cartier	Montmorency, Rivière	Neiges, Rivière des	Prop. Privé	0,15	911	-	-	596	-	-	Chemin	0,8	70° 59' 33,487"	47° 13' 32,720" N

Identification du milieu humide	No de la fiche/relevé terrain	Type de milieu humide	MRC	Municipalité	Bassin versant primaire	Bassin versant secondaire	Tenure des terres (privée/publique)	Superficie totale du milieu humide (ha)	Superficie affectée (m2)						Type d'impact	État initial	Longitude	Latitude
									Permanent			Temporaire						
									Milieu humide	Littoral	Rive	Milieu humide	Littoral	Rive				
MH084	SV059	Tourbière boisée	La Côte-de-Beaupré	Lac-Jacques-Cartier	Montmorency, Rivière	Turcotte, Ruisseau	Prop. Privé	0,35	375	-	-	683	-	-	Chemin	0,8	71° 0' 25,865" W	47° 10' 52,178" N
MH085	SV063C	Tourbière boisée	La Côte-de-Beaupré	Lac-Jacques-Cartier	Montmorency, Rivière	Turcotte, Ruisseau	Prop. Privé	0,05	0	-	-	76	-	-	Aire de travail éolienne	0,8	71° 0' 44,552" W	47° 10' 27,709" N
MH086	SV063B	Tourbière boisée	La Côte-de-Beaupré	Lac-Jacques-Cartier	Montmorency, Rivière	Smith, Rivière	Prop. Privé	0,10	1028	-	-	16	-	-	Aire de travail éolienne	0,8	71° 0' 41,941" W	47° 10' 26,923" N
MH087	SV062C	Tourbière boisée	La Côte-de-Beaupré	Lac-Jacques-Cartier	Montmorency, Rivière	Turcotte, Ruisseau	Prop. Privé	0,09	115	-	-	434	-	-	Chemin	0,8	71° 0' 41,775" W	47° 10' 34,685" N
MH088	SV062	Tourbière boisée	La Côte-de-Beaupré	Lac-Jacques-Cartier	Montmorency, Rivière	Turcotte, Ruisseau	Prop. Privé	0,02	32	-	-	161	-	-	Chemin	0,8	71° 0' 43,583" W	47° 10' 36,439" N
MH089	ST014B	Marais	La Côte-de-Beaupré	Lac-Jacques-Cartier	Sainte-Anne, Rivière	Mont Saint-Étienne, Rivière du	Prop. Privé	0,02	0	-	-	37	-	-	Chemin	0,8	70° 55' 37,536" W	47° 13' 36,549" N
MH090	ST011	Tourbière boisée	La Côte-de-Beaupré	Lac-Jacques-Cartier	Sainte-Anne, Rivière	Mont Saint-Étienne, Rivière du	Prop. Privé	0,10	999	-	-	0	-	-	Aire de travail éolienne	0,6	70° 54' 30,280" W	47° 12' 47,242" N
MH091	SV107	Tourbière boisée	La Côte-de-Beaupré	Lac-Jacques-Cartier	Montmorency, Rivière	Smith, Rivière	Prop. Privé	0,10	17	-	-	237	-	-	Chemin	0,8	70° 55' 47,759" W	47° 11' 59,261" N
MH093	ST013	Tourbière boisée	La Côte-de-Beaupré	Lac-Jacques-Cartier	Montmorency, Rivière	Smith, Rivière	Prop. Privé	0,12	1	-	-	176	-	-	Aire de travail éolienne	0,8	70° 54' 43,476" W	47° 13' 57,406" N
MH094	ST005	Tourbière boisée	La Côte-de-Beaupré	Lac-Jacques-Cartier	Sainte-Anne, Rivière	Mont Saint-Étienne, Rivière du	Prop. Privé	0,02	7	-	-	99	-	-	Chemin	0,8	70° 51' 1,537" W	47° 12' 5,392" N
MH096	ST006	Tourbière boisée	La Côte-de-Beaupré	Lac-Jacques-Cartier	Sainte-Anne, Rivière	Mont Saint-Étienne, Rivière du	Prop. Privé	0,51	173	-	-	377	-	-	Chemin	0,8	70° 53' 13,960" W	47° 12' 35,557" N
MH101	SV088	Tourbière boisée	La Côte-de-Beaupré	Lac-Jacques-Cartier	Montmorency, Rivière	Smith, Rivière	Prop. Privé	0,60	0	-	-	< 1	-	-	Chemin	0,8	70° 57' 51,576" W	47° 9' 37,164" N
MH102	ST041	Tourbière boisée	La Côte-de-Beaupré	Lac-Jacques-Cartier	Montmorency, Rivière	Smith, Rivière	Prop. Privé	0,02	208	-	-	0	-	-	Aire de travail éolienne	0,8	70° 56' 32,208" W	47° 8' 16,514" N
MH109	ST033C	Tourbière boisée	La Côte-de-Beaupré	Lac-Jacques-Cartier	Montmorency, Rivière	Smith, Rivière	Prop. Privé	0,01	103	-	-	0	-	-	Aire de travail éolienne	0,8	70° 58' 50,483" W	47° 8' 35,461" N
MH111	ST087E	Tourbière boisée	La Côte-de-Beaupré	Lac-Jacques-Cartier	Montmorency, Rivière	Smith, Rivière	Prop. Privé	0,08	50	-	-	163	-	-	Chemin	0,8	70° 58' 52,047" W	47° 8' 45,084" N
MH112	SV087D	Tourbière boisée	La Côte-de-Beaupré	Lac-Jacques-Cartier	Montmorency, Rivière	Smith, Rivière	Prop. Privé	0,10	188	-	-	387	-	-	Chemin	0,8	70° 58' 51,138" W	47° 8' 46,962" N
MH113	IND13	Tourbière boisée	La Côte-de-Beaupré	Lac-Jacques-Cartier	Montmorency, Rivière	Smith, Rivière	Prop. Privé	0,13	117	-	-	44	-	-	Chemin	0,8	70° 58' 54,780" W	47° 8' 47,148" N
MH113	SV087	Tourbière boisée	La Côte-de-Beaupré	Lac-Jacques-Cartier	Montmorency, Rivière	Smith, Rivière	Prop. Privé	0,13	179	-	-	646	-	-	Chemin	0,8	70° 58' 54,780" W	47° 8' 47,148" N
MH119	ST055a	Tourbière boisée	La Côte-de-Beaupré	Lac-Jacques-Cartier	Montmorency, Rivière	Smith, Rivière	Prop. Privé	0,09	1	-	-	265	-	-	Chemin	0,8	70° 58' 51,065" W	47° 8' 42,308" N
MH122	SV022B	Marécage arbustif	La Côte-de-Beaupré	Lac-Jacques-Cartier	Sainte-Anne, Rivière	Mont Saint-Étienne, Rivière du	Prop. Privé	< 0,01	28	-	-		-	-	Chemin	0,3	70° 56' 28,286" W	47° 12' 58,675" N
MH123	SV022B	Marécage arbustif	La Côte-de-Beaupré	Lac-Jacques-Cartier	Sainte-Anne, Rivière	Mont Saint-Étienne, Rivière du	Prop. Privé	0,12	339	-	-	181	-	-	Chemin	0,3	70° 56' 29,873" W	47° 13' 7,044" N
MH132	SV082C	Marécage arbustif	La Côte-de-Beaupré	Lac-Jacques-Cartier	Montmorency, Rivière	Smith, Rivière	Prop. Privé	0,07	247	-	-	289	-	-	Chemin	0,6	70° 58' 17,682" W	47° 9' 40,889" N
MH133	SV035	Marécage arborescent	La Côte-de-Beaupré	Lac-Jacques-Cartier	Montmorency, Rivière	Neiges, Rivière des	Prop. Privé	0,22	69	-	-	164	-	-	Chemin	0,3	70° 58' 34,931" W	47° 12' 24,139" N
MH134	ST004	Marécage arborescent	La Côte-de-Beaupré	Lac-Jacques-Cartier	Sainte-Anne, Rivière	Mont Saint-Étienne, Rivière du	Prop. Privé	0,04	25	-	-	232	-	-	Chemin	1,0	70° 50' 38,285" W	47° 11' 58,718" N
MH135	ST007	Marécage arborescent	La Côte-de-Beaupré	Lac-Jacques-Cartier	Sainte-Anne, Rivière	Mont Saint-Étienne, Rivière du	Prop. Privé	0,01	92	-	-	241	-	-	Chemin	0,3	70° 53' 27,528" W	47° 12' 57,364" N
MH137	SV006B	Marécage arborescent	La Côte-de-Beaupré	Lac-Jacques-Cartier	Sainte-Anne, Rivière	Mont Saint-Étienne, Rivière du	Prop. Privé	0,14	269	-	-	331	-	-	Chemin	0,6	70° 52' 27,349" W	47° 11' 52,882" N
MH139	SV014b	Marécage arborescent	La Côte-de-Beaupré	Lac-Jacques-Cartier	Sainte-Anne, Rivière	Mont Saint-Étienne, Rivière du	Prop. Privé	0,01	0	-	-	81	-	-	Chemin	0,3	70° 54' 31,115" W	47° 13' 33,862" N
MH140	SV088MH	Étang	La Côte-de-Beaupré	Lac-Jacques-Cartier	Sainte-Anne, Rivière	Roches, Rivière des	Prop. Privé	0,05	36	-	-	412	-	-	Chemin	0,3	70° 55' 48,813" W	47° 10' 56,494" N
MH141	SV077MH	Étang	La Côte-de-Beaupré	Lac-Jacques-Cartier	Sainte-Anne, Rivière	Jean-Larose, Rivière	Prop. Privé	0,02	44	-	-	59	-	-	Chemin	0,8	70° 55' 36,226" W	47° 10' 21,485" N
MH142	SV077MH	Étang	La Côte-de-Beaupré	Lac-Jacques-Cartier	Sainte-Anne, Rivière	Jean-Larose, Rivière	Prop. Privé	0,01	38	-	-	35	-	-	Chemin	0,8	70° 55' 36,226" W	47° 10' 21,485" N
MH143	SEC066	Tourbière boisée	La Côte-de-Beaupré	Lac-Jacques-Cartier	Montmorency, Rivière	Neiges, Rivière des	Prop. Privé	3,47	0	-	-	5	-	-	Chemin	1,2	70° 58' 34,246" W	47° 11' 55,712" N
MH144	SV087c	Tourbière boisée	La Côte-de-Beaupré	Lac-Jacques-Cartier	Montmorency, Rivière	Smith, Rivière	Prop. Privé	2,91	267	-	-	24	-	-	Chemin	1,2	70° 58' 56,074" W	47° 8' 47,714" N

Identification du milieu humide	No de la fiche/relevé terrain	Type de milieu humide	MRC	Municipalité	Bassin versant primaire	Bassin versant secondaire	Tenure des terres (privée/publique)	Superficie totale du milieu humide (ha)	Superficie affectée (m2)						Type d'impact	État initial	Longitude	Latitude
									Permanent			Temporaire						
									Milieu humide	Littoral	Rive	Milieu humide	Littoral	Rive				
MH145	PV074a	Tourbière boisée	La Côte-de-Beaupré	Lac-Jacques-Cartier	Montmorency, Rivière	Turcotte, Ruisseau	Prop. Privé	6,74	0	-	-	65	-	-	Chemin	0,0	71° 1' 26,438" W	47° 11' 46,345" N
MH146	PV74	Tourbière boisée	La Côte-de-Beaupré	Lac-Jacques-Cartier	Montmorency, Rivière	Turcotte, Ruisseau	Prop. Privé	1,42	43	-	-	47	-	-	Chemin	0,0	ND	ND
MH147	STPV74	Tourbière boisée	La Côte-de-Beaupré	Lac-Jacques-Cartier	Montmorency, Rivière	Turcotte, Ruisseau	Prop. Privé	7,03	70	-	-	0	-	-	Chemin	0,0	71° 1' 12,861" W	47° 11' 46,756" N
MH148	STPV150	Tourbière boisée	La Côte-de-Beaupré	Lac-Jacques-Cartier	Montmorency, Rivière	Neiges, Rivière des	Prop. Privé	7,32	24	-	-	49	-	-	Chemin	0,0	ND	ND
MH149	STPV71	Tourbière ouverte	La Côte-de-Beaupré	Lac-Jacques-Cartier	Montmorency, Rivière	Neiges, Rivière des	Prop. Privé	121,88	119	-	-	3	-	-	Chemin	0,0	ND	ND
MH150	STPV017	Tourbière boisée	La Côte-de-Beaupré	Lac-Jacques-Cartier	Montmorency, Rivière	Smith, Rivière	Prop. Privé	5,51	0	-	-	50	-	-	Chemin	0,0	ND	ND
MH151	STPV122	Tourbière boisée	La Côte-de-Beaupré	Lac-Jacques-Cartier	Sainte-Anne, Rivière	Mont Saint-Étienne, Rivière du	Prop. Privé	1,40	0	-	-	62	-	-	Chemin	0,0	70° 54' 9,922" W	47° 13' 26,139" N
MH152	STING05B	Tourbière boisée	La Côte-de-Beaupré	Lac-Jacques-Cartier	Sainte-Anne, Rivière	Mont Saint-Étienne, Rivière du	Prop. Privé	2,84	0	-	-	124	-	-	Chemin	0,0	ND	ND
MH153	STIND05A	Tourbière boisée	La Côte-de-Beaupré	Lac-Jacques-Cartier	Sainte-Anne, Rivière	Mont Saint-Étienne, Rivière du	Prop. Privé	1,15	0	-	-	10	-	-	Chemin	0,0	ND	ND
MH154	STIND05c	Tourbière boisée	La Côte-de-Beaupré	Lac-Jacques-Cartier	Sainte-Anne, Rivière	Mont Saint-Étienne, Rivière du	Prop. Privé	4,98	178	-	-	222	-	-	Chemin	0,0	70° 54' 41,777" W	47° 12' 51,607" N
MH155	IND53	Tourbière boisée	La Côte-de-Beaupré	Lac-Jacques-Cartier	Sainte-Anne, Rivière	Mont Saint-Étienne, Rivière du	Prop. Privé	5,46	32	-	-	240	-	-	Chemin	0,0	ND	ND
MH156	STIND53	Tourbière boisée	La Côte-de-Beaupré	Lac-Jacques-Cartier	Sainte-Anne, Rivière	Mont Saint-Étienne, Rivière du	Prop. Privé	4,53	128	-	-	174	-	-	Chemin	0,0	ND	ND
MH157	STIND03	Tourbière boisée	La Côte-de-Beaupré	Lac-Jacques-Cartier	Montmorency, Rivière	Neiges, Rivière des	Prop. Privé	0,26	304	-	-	418	-	-	Chemin	0,0	ND	ND
MH158	STPV117	Tourbière boisée	La Côte-de-Beaupré	Lac-Jacques-Cartier	Montmorency, Rivière	Neiges, Rivière des	Prop. Privé	4,58		-	-	267	-	-	Chemin	0,0	ND	ND
MH159	STIND47a	Tourbière boisée	La Côte-de-Beaupré	Lac-Jacques-Cartier	Montmorency, Rivière	Neiges, Rivière des	Prop. Privé	6,44	64	-	-	0	-	-	Chemin	0,0	ND	ND
MH160	STIND47	Tourbière boisée	La Côte-de-Beaupré	Lac-Jacques-Cartier	Montmorency, Rivière	Neiges, Rivière des	Prop. Privé	3,21	0	-	-	32	-	-	Chemin	0,0	ND	ND
MH161	STIND02	Tourbière boisée	La Côte-de-Beaupré	Lac-Jacques-Cartier	Montmorency, Rivière	Neiges, Rivière des	Prop. Privé	5,12	474	-	-	29	-	-	Aire de travail éolienne	0,0	70° 57' 57,201" W	47° 13' 25,766" N
MH162	STPV115a	Tourbière boisée	La Côte-de-Beaupré	Lac-Jacques-Cartier	Montmorency, Rivière	Neiges, Rivière des	Prop. Privé	5,21	209	-	-	312	-	-	Chemin	0,0	70° 57' 57,201" W	47° 13' 25,766" N
MH163	STPV115	Tourbière boisée	La Côte-de-Beaupré	Lac-Jacques-Cartier	Montmorency, Rivière	Neiges, Rivière des	Prop. Privé	9,16	321	-	-	355	-	-	Chemin	0,0	ND	ND
MH164	STPV108	Tourbière boisée	La Côte-de-Beaupré	Lac-Jacques-Cartier	Montmorency, Rivière	Neiges, Rivière des	Prop. Privé	6,79	265	-	-	273	-	-	Chemin	0,0	ND	ND
MH165	STPV109	Tourbière ouverte	La Côte-de-Beaupré	Lac-Jacques-Cartier	Montmorency, Rivière	Neiges, Rivière des	Prop. Privé	4,24	131	-	-	217	-	-	Chemin	0,0	ND	ND
MH166	STPV140	Tourbière boisée	La Côte-de-Beaupré	Lac-Jacques-Cartier	Montmorency, Rivière	Smith, Rivière	Prop. Privé	6,31	42	-	-	382	-	-	Chemin	0,0	70° 56' 49,472" W	47° 12' 5,571" N
MH167	STPV139	Tourbière ouverte	La Côte-de-Beaupré	Lac-Jacques-Cartier	Montmorency, Rivière	Smith, Rivière	Prop. Privé	2,80	230	-	-	49	-	-	Aire de travail éolienne	0,0	ND	ND
MH168	STIND69	Tourbière boisée	La Côte-de-Beaupré	Lac-Jacques-Cartier	Montmorency, Rivière	Smith, Rivière	Prop. Privé	1,87	22	-	-	140	-	-	Chemin	0,0	70° 55' 56,840" W	47° 12' 0,266" N
MH169	STPV39	Tourbière boisée	La Côte-de-Beaupré	Lac-Jacques-Cartier	Sainte-Anne, Rivière	Roches, Rivière des	Prop. Privé	8,23	198	-	-	369	-	-	Chemin	0,0	ND	ND
MH170	ST1002	Marécage arborescent	La Côte-de-Beaupré	Saint-Ferréol-les-Neiges	Sainte-Anne, Rivière	Mont Saint-Étienne, Rivière du	Prop. Privé	3,04	0	-	-	304	-	-	Aire de service	0,0	ND	ND
MH171	ST1001	Marécage arborescent	La Côte-de-Beaupré	Saint-Ferréol-les-Neiges	Sainte-Anne, Rivière	Mont Saint-Étienne, Rivière du	Prop. Privé	2,27	0	-	-	227	-	-	Aire de service	0,0	70° 49' 49,058" W	47° 12' 7,969" N
MH172	ST1000	Marécage arborescent	La Côte-de-Beaupré	Saint-Ferréol-les-Neiges	Sainte-Anne, Rivière	Mont Saint-Étienne, Rivière du	Prop. Privé	1,62	0	-	-	162	-	-	Aire de service	0,0	ND	ND
MH173	ST1003	Marécage arborescent	La Côte-de-Beaupré	Saint-Ferréol-les-Neiges	Sainte-Anne, Rivière	Mont Saint-Étienne, Rivière du	Prop. Privé	1,10	0	-	-	110	-	-	Aire de service	0,0	ND	ND
MH174	STIND66	Marécage arbustif	La Côte-de-Beaupré	Lac-Jacques-Cartier	Sainte-Anne, Rivière	Mont Saint-Étienne, Rivière du	Prop. Privé	0,23	933	-	-	607	-	-	Chemin	0,0	ND	ND
MH175	STIND71	Tourbière boisée	La Côte-de-Beaupré	Lac-Jacques-Cartier	Montmorency, Rivière	Smith, Rivière	Prop. Privé	0,16	292	-	-	828	-	-	Chemin	0,0	ND	ND
MH176	STIND04	Tourbière boisée	La Côte-de-Beaupré	Lac-Jacques-Cartier	Montmorency, Rivière	Smith, Rivière	Prop. Privé	0,21	498	-	-	1026	-	-	Chemin	0,0	ND	ND

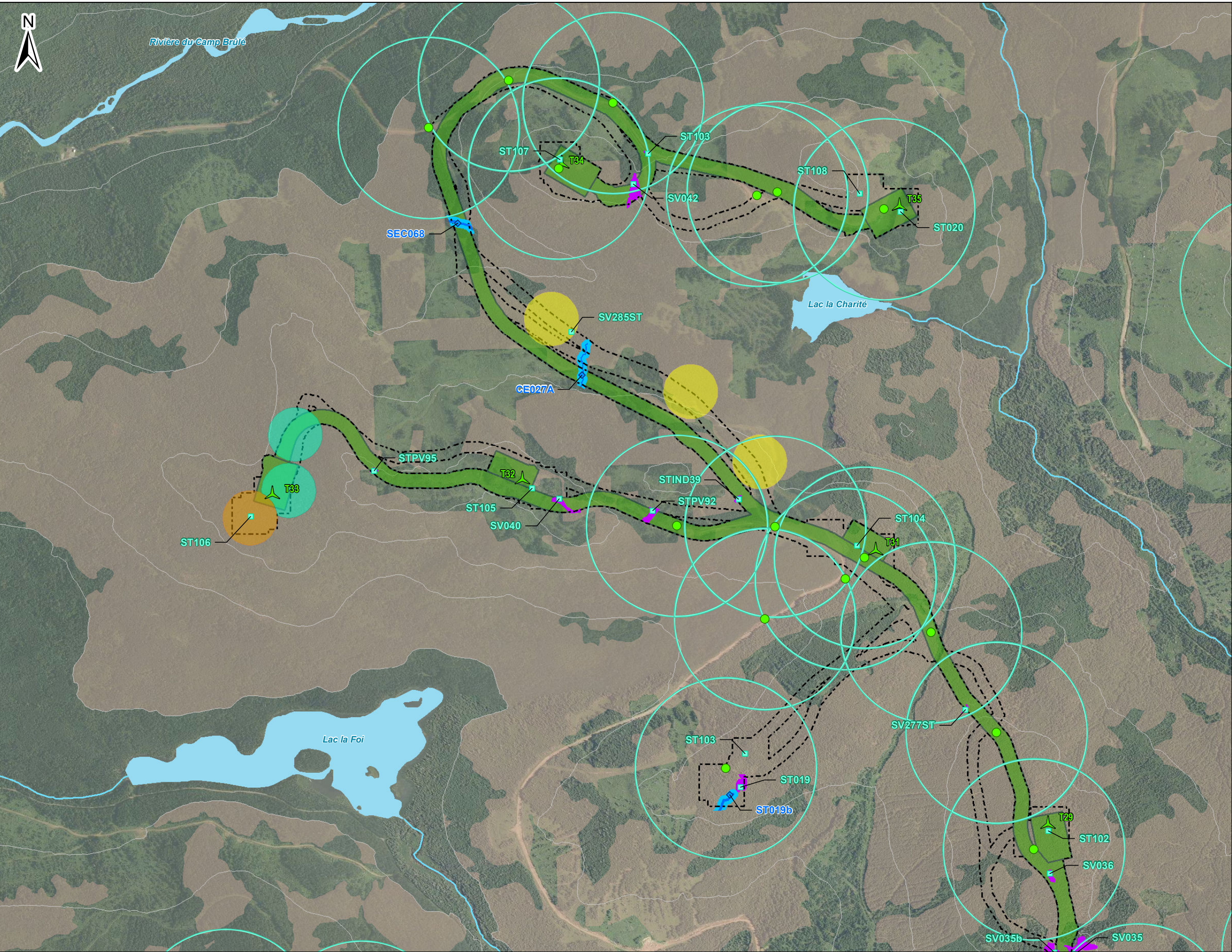
Identification du milieu humide	No de la fiche/relevé terrain	Type de milieu humide	MRC	Municipalité	Bassin versant primaire	Bassin versant secondaire	Tenure des terres (privée/publique)	Superficie totale du milieu humide (ha)	Superficie affectée (m2)						Type d'impact	État initial	Longitude	Latitude
									Permanent			Temporaire						
									Milieu humide	Littoral	Rive	Milieu humide	Littoral	Rive				
MH177	STPH05	Tourbière ouverte	La Côte-de-Beaupré	Lac-Jacques-Cartier	Montmorency, Rivière	Smith, Rivière	Prop. Privé	8,61	235	-	-	224	-	-	Chemin	0,0	70° 58' 22,187"	47° 9' 52,268" N
MH178	STPV53	Tourbière boisée	La Côte-de-Beaupré	Lac-Jacques-Cartier	Montmorency, Rivière	Smith, Rivière	Prop. Privé	0,05	1	-	-	102	-	-	Chemin	0,0	ND	ND
MH179	IND01	Tourbière boisée	La Côte-de-Beaupré	Lac-Jacques-Cartier	Montmorency, Rivière	Smith, Rivière	Prop. Privé	1,51	13	-	-	133	-	-	Aire de travail éolienne	0,0	ND	ND
MH180	STPV59	Tourbière ouverte	La Côte-de-Beaupré	Lac-Jacques-Cartier	Montmorency, Rivière	Smith, Rivière	Prop. Privé	1,63	0	-	-	16	-	-	Chemin	0,0	ND	ND
MH181	STIND23	Tourbière boisée	La Côte-de-Beaupré	Lac-Jacques-Cartier	Montmorency, Rivière	Turcotte, Ruisseau	Prop. Privé	4,96	486	-	-	11	-	-	Aire de travail éolienne	0,0	71° 0' 25,865" W	47° 10' 52,178" N
MH182	IND20	Marécage arbustif	La Côte-de-Beaupré	Lac-Jacques-Cartier	Montmorency, Rivière	Turcotte, Ruisseau	Prop. Privé	7,67	49	-	-	599	-	-	Chemin	0,0	ND	ND
MH183	STIND39	Tourbière boisée	La Côte-de-Beaupré	Lac-Jacques-Cartier	Montmorency, Rivière	Neiges, Rivière des	Prop. Privé	2,31	51	-	-	111	-	-	Chemin	0,0	70° 59' 46,714"	47° 13' 22,465" N
MH184	STPV92	Tourbière ouverte	La Côte-de-Beaupré	Lac-Jacques-Cartier	Montmorency, Rivière	Neiges, Rivière des	Prop. Privé	9,32	274	-	-	477	-	-	Chemin	0,0	ND	ND
MH185	STPV95	Tourbière ouverte	La Côte-de-Beaupré	Lac-Jacques-Cartier	Montmorency, Rivière	Neiges, Rivière des	Prop. Privé	0,02	37	-	-	167	-	-	Chemin	0,0	70° 59' 52,275"	47° 13' 5,412" N
MH186	ST103	Marécage arbustif	La Côte-de-Beaupré	Lac-Jacques-Cartier	Montmorency, Rivière	Neiges, Rivière des	Prop. Privé	0,02	133	-	-	18	-	-	Chemin	0,0	ND	ND
MH187	PV074a	Tourbière boisée	La Côte-de-Beaupré	Lac-Jacques-Cartier	Montmorency, Rivière	Turcotte, Ruisseau	Prop. Privé	1,05	5	-	-	6	-	-	Chemin	0,0	71° 1' 12,861" W	47° 11' 46,756" N
MH188	STIND65a	Tourbière boisée	La Côte-de-Beaupré	Lac-Jacques-Cartier	Montmorency, Rivière	Neiges, Rivière des	Prop. Privé	13,08	267	-	-	344	-	-	Chemin	0,0	70° 57' 9,574" W	47° 12' 37,725" N
PH01	PH01		La Côte-de-Beaupré	Lac-Jacques-Cartier	Montmorency, Rivière	Neiges, Rivière des	Prop. Privé	-	-	0	0	-	0	218	Chemin	0,0	70° 59' 46,449"	47° 11' 37,540" N
PH02B	PH02B		La Côte-de-Beaupré	Lac-Jacques-Cartier	Montmorency, Rivière	Neiges, Rivière des	Prop. Privé	-	-	57	129	-	11	12	Chemin	0,0	70° 57' 29,587"	47° 13' 13,298" N
PH04	PH04		La Côte-de-Beaupré	Lac-Jacques-Cartier	Sainte-Anne, Rivière	Roches, Rivière des	Prop. Privé	-	-	0	6	-	0	460	Chemin	0,0	70° 53' 17,902"	47° 10' 45,835" N
PH05	PH05		La Côte-de-Beaupré	Lac-Jacques-Cartier	Montmorency, Rivière	Smith, Rivière	Prop. Privé	-	-	75	348	-	59	325	Chemin	0,0	70° 58' 31,249"	47° 10' 2,958" N
PH07	PH07		La Côte-de-Beaupré	Lac-Jacques-Cartier	Montmorency, Rivière	Neiges, Rivière des	Prop. Privé	-	-	0	137	-	7	190	Chemin	0,0	70° 57' 43,724"	47° 13' 38,979" N
PH08	PH08		La Côte-de-Beaupré	Lac-Jacques-Cartier	Montmorency, Rivière	Neiges, Rivière des	Prop. Privé	-	-	30	320	-	22	279	Chemin	0,0	70° 57' 28,880"	47° 12' 57,316" N
SEC002	SEC002		La Côte-de-Beaupré	Lac-Jacques-Cartier	Sainte-Anne, Rivière	Mont Saint-Étienne, Rivière du	Prop. Privé	-	-	1044	1893	-	264	739	Chemin	1,2	70° 53' 33,877"	47° 11' 54,707" N
SEC004	SEC004		La Côte-de-Beaupré	Lac-Jacques-Cartier	Sainte-Anne, Rivière	Mont Saint-Étienne, Rivière du	Prop. Privé	-	-	122	292	-	133	344	Chemin	1,2	70° 54' 10,508"	47° 12' 11,299" N
SEC012	SEC012		La Côte-de-Beaupré	Lac-Jacques-Cartier	Sainte-Anne, Rivière	Mont Saint-Étienne, Rivière du	Prop. Privé	-	-	133	219	-	64	191	Chemin	1,2	70° 55' 1,959" W	47° 13' 47,735" N
SEC015	SEC015		La Côte-de-Beaupré	Lac-Jacques-Cartier	Sainte-Anne, Rivière	Roches, Rivière des	Prop. Privé	-	-	334	473	-	552	780	Chemin	1,2	70° 53' 3,466" W	47° 11' 9,477" N
SEC016	SEC016		La Côte-de-Beaupré	Lac-Jacques-Cartier	Sainte-Anne, Rivière	Roches, Rivière des	Prop. Privé	-	-	270	437	-	661	657	Chemin	1,2	70° 53' 8,578" W	47° 11' 0,614" N
SEC019	SEC019		La Côte-de-Beaupré	Lac-Jacques-Cartier	Sainte-Anne, Rivière	Roches, Rivière des	Prop. Privé	-	-	420	490	-	253	543	Chemin	1,2	70° 54' 13,645"	47° 10' 7,307" N
SEC020	SEC020		La Côte-de-Beaupré	Lac-Jacques-Cartier	Sainte-Anne, Rivière	Jean-Larose, Rivière	Prop. Privé	-	-	60	295	-	57	400	Chemin	1,2	70° 55' 27,289"	47° 10' 8,168" N
SEC023	SEC023		La Côte-de-Beaupré	Lac-Jacques-Cartier	Sainte-Anne, Rivière	Mont Saint-Étienne, Rivière du	Prop. Privé	-	-	31	269	-	52	442	Chemin	1,2	70° 55' 19,616"	47° 11' 45,426" N
SEC028	SEC028		La Côte-de-Beaupré	Lac-Jacques-Cartier	Montmorency, Rivière	Smith, Rivière	Prop. Privé	-	-	117	318	-	95	294	Chemin	0,8	70° 56' 54,515"	47° 9' 31,508" N
SEC039	SEC039		La Côte-de-Beaupré	Lac-Jacques-Cartier	Montmorency, Rivière	Smith, Rivière	Prop. Privé	-	-	51	14	-	259	78	Chemin	1,2	70° 57' 52,636"	47° 9' 57,372" N
SEC041	CE73B1		La Côte-de-Beaupré	Lac-Jacques-Cartier	Montmorency, Rivière	Smith, Rivière	Prop. Privé	-	-	17	17	-	25	158	Chemin	1,2	70° 58' 39,653"	47° 10' 4,093" N
SEC041	SEC041		La Côte-de-Beaupré	Lac-Jacques-Cartier	Montmorency, Rivière	Smith, Rivière	Prop. Privé	-	-	147	358	-	108	357	Chemin	1,2	70° 58' 39,653"	47° 10' 4,093" N
SEC042	SEC042		La Côte-de-Beaupré	Lac-Jacques-Cartier	Montmorency, Rivière	Smith, Rivière	Prop. Privé	-	-	429	568	-	210	656	Chemin	1,2	70° 58' 30,176"	47° 9' 54,814" N
SEC043	SEC043		La Côte-de-Beaupré	Lac-Jacques-Cartier	Montmorency, Rivière	Smith, Rivière	Prop. Privé	-	-	690	500	-	154	465	Chemin	1,2	70° 58' 59,931"	47° 10' 11,065" N

Identification du milieu humide	No de la fiche/relevé terrain	Type de milieu humide	MRC	Municipalité	Bassin versant primaire	Bassin versant secondaire	Tenure des terres (privée/publique)	Superficie totale du milieu humide (ha)	Superficie affectée (m2)						Type d'impact	État initial	Longitude	Latitude
									Permanent			Temporaire						
									Milieu humide	Littoral	Rive	Milieu humide	Littoral	Rive				
SEC044	SEC044		La Côte-de-Beaupré	Lac-Jacques-Cartier	Montmorency, Rivière	Smith, Rivière	Prop. Privé	-	-	144	298	-	98	307	Chemin	1,2	70° 59' 0,854" W	47° 10' 16,514" N
SEC045	RG03		La Côte-de-Beaupré	Lac-Jacques-Cartier	Montmorency, Rivière	Smith, Rivière	Prop. Privé	-	-	0	0	-	0	5	Chemin	1,2	70° 59' 8,226" W	47° 10' 37,510" N
SEC045	S01		La Côte-de-Beaupré	Lac-Jacques-Cartier	Montmorency, Rivière	Smith, Rivière	Prop. Privé	-	-	2	83	-	8	214	Chemin	1,2	70° 59' 8,226" W	47° 10' 37,510" N
SEC045	SEC045		La Côte-de-Beaupré	Lac-Jacques-Cartier	Montmorency, Rivière	Smith, Rivière	Prop. Privé	-	-	389	930	-	110	666	Chemin	1,2	70° 59' 8,226" W	47° 10' 37,510" N
SEC047	SEC047		La Côte-de-Beaupré	Lac-Jacques-Cartier	Montmorency, Rivière	Neiges, Rivière des	Prop. Privé	-	-	253	478	-	96	210	Chemin	1,2	71° 0' 5,642" W	47° 11' 56,601" N
SEC048	SEC048		La Côte-de-Beaupré	Lac-Jacques-Cartier	Montmorency, Rivière	Neiges, Rivière des	Prop. Privé	-	-	653	456	-	267	180	Chemin	1,2	71° 0' 12,229" W	47° 11' 57,019" N
sec050	PV074a		La Côte-de-Beaupré	Lac-Jacques-Cartier	Montmorency, Rivière	Turcotte, Ruisseau	Prop. Privé	-	-	0	81	-	0	23	Chemin	0,0	71° 1' 12,861" W	47° 11' 46,756" N
sec050	sec050		La Côte-de-Beaupré	Lac-Jacques-Cartier	Montmorency, Rivière	Turcotte, Ruisseau	Prop. Privé	-	-	41	269	-	35	415	Chemin	1,2	71° 1' 17,463" W	47° 11' 45,211" N
sec050	STPV74		La Côte-de-Beaupré	Lac-Jacques-Cartier	Montmorency, Rivière	Turcotte, Ruisseau	Prop. Privé	-	-	0	35	-	0	4	Chemin	0,0	71° 1' 12,861" W	47° 11' 46,756" N
SEC063	SEC063		La Côte-de-Beaupré	Lac-Jacques-Cartier	Montmorency, Rivière	Neiges, Rivière des	Prop. Privé	-	-	231	360	-	241	497	Chemin	1,2	70° 59' 20,131" W	47° 12' 1,217" N
SEC066	SEC066		La Côte-de-Beaupré	Lac-Jacques-Cartier	Montmorency, Rivière	Neiges, Rivière des	Prop. Privé	-	-	84	245	-	148	453	Chemin	1,2	70° 58' 34,246" W	47° 11' 55,712" N
SEC068	SEC068		La Côte-de-Beaupré	Lac-Jacques-Cartier	Montmorency, Rivière	Neiges, Rivière des	Prop. Privé	-	-	143	328	-	210	700	Chemin	1,2	70° 59' 56,470" W	47° 13' 29,139" N
SEC069	SEC069		La Côte-de-Beaupré	Lac-Jacques-Cartier	Montmorency, Rivière	Neiges, Rivière des	Prop. Privé	-	-	31	313	-	18	178	Chemin	1,2	70° 57' 47,170" W	47° 11' 57,197" N
SEC071	SEC071		La Côte-de-Beaupré	Lac-Jacques-Cartier	Montmorency, Rivière	Neiges, Rivière des	Prop. Privé	-	-	111	469	-	72	349	Chemin	1,2	70° 57' 17,167" W	47° 12' 3,970" N
SEC077	SEC077		La Côte-de-Beaupré	Lac-Jacques-Cartier	Sainte-Anne, Rivière	Mont Saint-Étienne, Rivière du	Prop. Privé	-	-	157	909	-	19	238	Chemin	1,2	70° 57' 2,110" W	47° 12' 52,969" N
SEC081	SEC081		La Côte-de-Beaupré	Lac-Jacques-Cartier	Sainte-Anne, Rivière	Mont Saint-Étienne, Rivière du	Prop. Privé	-	-	85	404	-	32	165	Chemin	1,2	70° 56' 5,074" W	47° 13' 21,656" N
SHIND12	SHIND12		La Côte-de-Beaupré	Lac-Jacques-Cartier	Montmorency, Rivière	Smith, Rivière	Prop. Privé	-	-	7	< 1	-	54	51	Chemin	0,8	70° 57' 51,576" W	47° 9' 37,164" N
SH002	SH002		La Côte-de-Beaupré	Lac-Jacques-Cartier	Sainte-Anne, Rivière	Mont Saint-Étienne, Rivière du	Prop. Privé	-	-	119	219	-	108	346	Chemin	1,2	70° 51' 0,718" W	47° 12' 5,761" N
SH003b	SH003b		La Côte-de-Beaupré	Lac-Jacques-Cartier	Sainte-Anne, Rivière	Mont Saint-Étienne, Rivière du	Prop. Privé	-	-	55	243	-	142	596	Chemin	1,2	70° 51' 19,918" W	47° 11' 59,318" N
SH004	SH004		La Côte-de-Beaupré	Lac-Jacques-Cartier	Sainte-Anne, Rivière	Mont Saint-Étienne, Rivière du	Prop. Privé	-	-	0	5	-	0	39	Chemin	1,2	70° 55' 4,609" W	47° 13' 46,360" N
SH004	SH004b		La Côte-de-Beaupré	Lac-Jacques-Cartier	Sainte-Anne, Rivière	Mont Saint-Étienne, Rivière du	Prop. Privé	-	-	83	0	-	66	0	Chemin	1,2	70° 55' 4,609" W	47° 13' 46,360" N
SH004b	SH004b		La Côte-de-Beaupré	Lac-Jacques-Cartier	Sainte-Anne, Rivière	Mont Saint-Étienne, Rivière du	Prop. Privé	-	-	121	698	-	61	512	Chemin	1,2	70° 55' 4,609" W	47° 13' 46,360" N
SH013e	SH013e		La Côte-de-Beaupré	Lac-Jacques-Cartier	Sainte-Anne, Rivière	Mont Saint-Étienne, Rivière du	Prop. Privé	-	-	44	454	-	35	359	Chemin	1,2	70° 55' 25,890" W	47° 13' 32,872" N
SH014	SH014		La Côte-de-Beaupré	Lac-Jacques-Cartier	Sainte-Anne, Rivière	Mont Saint-Étienne, Rivière du	Prop. Privé	-	-	< 1	155	-	109	317	Chemin	1,2	70° 55' 37,222" W	47° 13' 38,433" N
SH014b	SH014b		La Côte-de-Beaupré	Lac-Jacques-Cartier	Sainte-Anne, Rivière	Mont Saint-Étienne, Rivière du	Prop. Privé	-	-	268	1292	-	68	630	Chemin	1,2	70° 55' 19,611" W	47° 13' 41,956" N
SH030b	SH030b		La Côte-de-Beaupré	Lac-Jacques-Cartier	Sainte-Anne, Rivière	Mont Saint-Étienne, Rivière du	Prop. Privé	-	-	230	422	-	90	589	Chemin	1,2	70° 51' 24,779" W	47° 11' 56,042" N
SH035	SH035		La Côte-de-Beaupré	Saint-Ferréol-les-Neiges	Sainte-Anne, Rivière	Mont Saint-Étienne, Rivière du	Prop. Privé	-	-	36	193	-	53	320	Chemin	1,2	70° 49' 59,762" W	47° 12' 8,768" N
SH036	SH036		La Côte-de-Beaupré	Saint-Ferréol-les-Neiges	Sainte-Anne, Rivière	Mont Saint-Étienne, Rivière du	Prop. Privé	-	-	19	137	-	48	359	Chemin	1,5	70° 50' 8,382" W	47° 12' 3,944" N
ST006	ST006		La Côte-de-Beaupré	Lac-Jacques-Cartier	Sainte-Anne, Rivière	Mont Saint-Étienne, Rivière du	Prop. Privé	-	-	173	327	-	0	275	Chemin	0,8	70° 53' 13,960" W	47° 12' 35,557" N
ST015b	SHIND47		La Côte-de-Beaupré	Lac-Jacques-Cartier	Montmorency, Rivière	Neiges, Rivière des	Prop. Privé	-	-	204	323	-	341	529	Chemin	1,2	70° 57' 55,021" W	47° 13' 28,773" N
ST015c	ST015c		La Côte-de-Beaupré	Lac-Jacques-Cartier	Montmorency, Rivière	Neiges, Rivière des	Prop. Privé	-	-	55	311	-	90	525	Chemin	1,2	70° 57' 53,264" W	47° 13' 29,851" N
ST015f	ST015f		La Côte-de-Beaupré	Lac-Jacques-Cartier	Montmorency, Rivière	Neiges, Rivière des	Prop. Privé	-	-	44	254	-	103	589	Chemin	1,2	70° 57' 40,454" W	47° 13' 41,599" N

Identification du milieu humide	No de la fiche/relevé terrain	Type de milieu humide	MRC	Municipalité	Bassin versant primaire	Bassin versant secondaire	Tenure des terres (privée/publique)	Superficie totale du milieu humide (ha)	Superficie affectée (m2)						Type d'impact	État initial	Longitude	Latitude
									Permanent			Temporaire						
									Milieu humide	Littoral	Rive	Milieu humide	Littoral	Rive				
ST099SEC	ST099SEC		La Côte-de-Beaupré	Lac-Jacques-Cartier	Montmorency, Rivière	Neiges, Rivière des	Prop. Privé	-	-	573	1167	-	197	567	Chemin	1,2	70° 58' 11,055" W	47° 11' 58,093" N
STIND44	STIND44		La Côte-de-Beaupré	Lac-Jacques-Cartier	Sainte-Anne, Rivière	Mont Saint-Étienne, Rivière du	Prop. Privé	-	-	< 1	0	-	12	0	Chemin	1,5	70° 57' 2,110" W	47° 12' 52,969" N
SV004	SV004		La Côte-de-Beaupré	Lac-Jacques-Cartier	Sainte-Anne, Rivière	Mont Saint-Étienne, Rivière du	Prop. Privé	-	-	6	157	-	163	516	Chemin	1,2	70° 52' 10,706" W	47° 11' 53,042" N
SV005	SV005		La Côte-de-Beaupré	Lac-Jacques-Cartier	Sainte-Anne, Rivière	Mont Saint-Étienne, Rivière du	Prop. Privé	-	-	89	187	-	324	460	Chemin	1,5	70° 52' 14,194" W	47° 11' 54,040" N
SV006	SV006		La Côte-de-Beaupré	Lac-Jacques-Cartier	Sainte-Anne, Rivière	Mont Saint-Étienne, Rivière du	Prop. Privé	-	-	43	378	-	59	629	Chemin	1,2	70° 52' 27,987" W	47° 11' 51,916" N
SV016	SV016		La Côte-de-Beaupré	Lac-Jacques-Cartier	Sainte-Anne, Rivière	Mont Saint-Étienne, Rivière du	Prop. Privé	-	-	150	342	-	211	342	Chemin	1,2	70° 55' 7,283" W	47° 13' 49,785" N
SV017	SV017		La Côte-de-Beaupré	Lac-Jacques-Cartier	Sainte-Anne, Rivière	Mont Saint-Étienne, Rivière du	Prop. Privé	-	-	10	239	-	12	382	Chemin	1,2	70° 54' 51,227" W	47° 13' 57,815" N
SV040MH	SV040MH		La Côte-de-Beaupré	Lac-Jacques-Cartier	Sainte-Anne, Rivière	Roches, Rivière des	Prop. Privé	-	-	63	259	-	104	403	Chemin	1,2	70° 53' 4,189" W	47° 11' 8,471" N
SV055SEC	SV055SEC		La Côte-de-Beaupré	Lac-Jacques-Cartier	Sainte-Anne, Rivière	Roches, Rivière des	Prop. Privé	-	-	200	653	-	165	493	Chemin	0,0	70° 54' 24,035" W	47° 10' 9,731" N
SV057SEC	SV057SEC		La Côte-de-Beaupré	Lac-Jacques-Cartier	Sainte-Anne, Rivière	Roches, Rivière des	Prop. Privé	-	-	176	1402	-	105	1547	Chemin	1,2	70° 55' 1,752" W	47° 10' 13,916" N
SV060	SV060		La Côte-de-Beaupré	Lac-Jacques-Cartier	Montmorency, Rivière	Turcotte, Ruisseau	Prop. Privé	-	-	46	1090	-	39	982	Chemin	1,2	71° 0' 32,212" W	47° 10' 54,778" N
SV062b	SV062b		La Côte-de-Beaupré	Lac-Jacques-Cartier	Montmorency, Rivière	Turcotte, Ruisseau	Prop. Privé	-	-	62	280	-	177	672	Chemin	1,2	71° 0' 43,450" W	47° 10' 37,286" N
SV082	SV082		La Côte-de-Beaupré	Lac-Jacques-Cartier	Montmorency, Rivière	Smith, Rivière	Prop. Privé	-	-	83	521	-	68	453	Chemin	1,5	70° 58' 19,356" W	47° 9' 41,352" N
SV084b	SV084b		La Côte-de-Beaupré	Lac-Jacques-Cartier	Montmorency, Rivière	Smith, Rivière	Prop. Privé	-	-	183	265	-	221	433	Chemin	1,2	70° 58' 31,187" W	47° 9' 43,789" N
SV088	SHIND12		La Côte-de-Beaupré	Lac-Jacques-Cartier	Montmorency, Rivière	Smith, Rivière	Prop. Privé	-	-	94	286	-	61	226	Chemin	0,0	70° 58' 3,275" W	47° 9' 38,682" N
SV088	SV088		La Côte-de-Beaupré	Lac-Jacques-Cartier	Montmorency, Rivière	Smith, Rivière	Prop. Privé	-	-	0	0	-	0	152	Chemin	1,2	70° 57' 51,576" W	47° 9' 37,164" N
SV100SEC	SHIND08		La Côte-de-Beaupré	Lac-Jacques-Cartier	Montmorency, Rivière	Smith, Rivière	Prop. Privé	-	-	919	360	-	1371	483	Chemin	1,2	70° 55' 42,076" W	47° 11' 56,990" N
SV100SEC	SV100SEC		La Côte-de-Beaupré	Lac-Jacques-Cartier	Montmorency, Rivière	Smith, Rivière	Prop. Privé	-	-	0	0	-	0	11	Chemin	1,2	70° 55' 42,076" W	47° 11' 56,990" N
SV100SEC	SV100SECa		La Côte-de-Beaupré	Lac-Jacques-Cartier	Montmorency, Rivière	Smith, Rivière	Prop. Privé	-	-	0	0	-	7	68	Chemin	1,5	70° 55' 42,076" W	47° 11' 56,990" N
SV100SEC	SV100ST		La Côte-de-Beaupré	Lac-Jacques-Cartier	Montmorency, Rivière	Smith, Rivière	Prop. Privé	-	-	0	0	-	48	150	Chemin	1,2	70° 55' 42,076" W	47° 11' 56,990" N
SV100SEC	SV104b		La Côte-de-Beaupré	Lac-Jacques-Cartier	Montmorency, Rivière	Smith, Rivière	Prop. Privé	-	-	63	694	-	14	156	Chemin	1,2	70° 55' 42,076" W	47° 11' 56,990" N
SV125MH	SV125MH		La Côte-de-Beaupré	Lac-Jacques-Cartier	Montmorency, Rivière	Smith, Rivière	Prop. Privé	-	-	54	350	-	70	473	Chemin	1,2	70° 56' 39,665" W	47° 8' 58,753" N
sv125mhA	sv125mhA		La Côte-de-Beaupré	Lac-Jacques-Cartier	Montmorency, Rivière	Smith, Rivière	Prop. Privé	-	-	14	386	-	13	512	Chemin	1,2	70° 56' 36,514" W	47° 8' 57,318" N
SV178SEC	SV178SEC		La Côte-de-Beaupré	Lac-Jacques-Cartier	Montmorency, Rivière	Smith, Rivière	Prop. Privé	-	-	14	278	-	19	398	Chemin	1,2	70° 59' 16,243" W	47° 11' 1,801" N
SV179SEC	SV179SEC		La Côte-de-Beaupré	Lac-Jacques-Cartier	Montmorency, Rivière	Smith, Rivière	Prop. Privé	-	-	15	252	-	21	396	Chemin	1,5	70° 59' 17,425" W	47° 11' 3,112" N
SV191MHA	SV191MHA		La Côte-de-Beaupré	Lac-Jacques-Cartier	Montmorency, Rivière	Neiges, Rivière des	Prop. Privé	-	-	242	309	-	157	206	Chemin	1,2	71° 0' 13,514" W	47° 12' 3,184" N
SV191MHb	SV191MHb		La Côte-de-Beaupré	Lac-Jacques-Cartier	Montmorency, Rivière	Neiges, Rivière des	Prop. Privé	-	-		340	-		175	Chemin	1,2	71° 0' 13,617" W	47° 12' 3,921" N
SV331SEC	SV331SEC		La Côte-de-Beaupré	Lac-Jacques-Cartier	Sainte-Anne, Rivière	Mont Saint-Étienne, Rivière du	Prop. Privé	-	-	390	934	-	281	544	Chemin	1,2	70° 56' 32,434" W	47° 13' 7,925" N
SV339SEC	SV339SEC		La Côte-de-Beaupré	Lac-Jacques-Cartier	Sainte-Anne, Rivière	Mont Saint-Étienne, Rivière du	Prop. Privé	-	-	57	446	-	132	618	Chemin	1,5	70° 56' 23,909" W	47° 13' 19,528" N
SV344SEC	SV344SEC		La Côte-de-Beaupré	Lac-Jacques-Cartier	Sainte-Anne, Rivière	Mont Saint-Étienne, Rivière du	Prop. Privé	-	-	165	534	-	94	392	Chemin	1,2	70° 55' 33,774" W	47° 13' 37,667" N
CE_FAD_07B	CE_FAD_07B		La Côte-de-Beaupré	Lac-Jacques-Cartier	Montmorency, Rivière	Smith, Rivière	Prop. Privé	-	-	88	574	-	43	697	Chemin	0,0	70° 59' 24,161" W	47° 11' 10,331" N
CE017	CE017		La Côte-de-Beaupré	Lac-Jacques-Cartier	Montmorency, Rivière	Neiges, Rivière des	Prop. Privé	-	-	70	685	-	21	259	Chemin	0,0	71° 1' 26,438" W	47° 11' 46,345" N

Identification du milieu humide	No de la fiche/relevé terrain	Type de milieu humide	MRC	Municipalité	Bassin versant primaire	Bassin versant secondaire	Tenure des terres (privée/publique)	Superficie totale du milieu humide (ha)	Superficie affectée (m2)						Type d'impact	État initial	Longitude	Latitude
									Permanent			Temporaire						
									Milieu humide	Littoral	Rive	Milieu humide	Littoral	Rive				
CE027A	CE027A		La Côte-de-Beaupré	Lac-Jacques-Cartier	Montmorency, Rivière	Neiges, Rivière des	Prop. Privé	-	-	68	347	-	99	623	Chemin	0,0	70° 59' 46,714" N	47° 13' 22,465" N
CEFAD07B	CEFAD07B		La Côte-de-Beaupré	Lac-Jacques-Cartier	Montmorency, Rivière	Smith, Rivière	Prop. Privé	-	-	4	43	-	21	195	Chemin	0,0	70° 59' 24,161" N	47° 11' 10,331" N
PH02B	PH02B		La Côte-de-Beaupré	Lac-Jacques-Cartier	Montmorency, Rivière	Neiges, Rivière des	Prop. Privé	-	-	7	538	-	9	156	Chemin	0,0	70° 57' 29,587" N	47° 13' 13,298" N
PV147	PV147		La Côte-de-Beaupré	Lac-Jacques-Cartier	Montmorency, Rivière	Smith, Rivière	Prop. Privé	-	-	9	274	-	13	439	Chemin	0,0	70° 59' 16,730" N	47° 11' 2,536" N
SH1000	SH1000		La Côte-de-Beaupré	Saint-Ferréol-les-Neiges	Sainte-Anne, Rivière	Mont Saint-Étienne, Rivière du	Prop. Privé	-	-	0	0	-	154	4001	Aire de service	0,0	70° 49' 49,058" N	47° 12' 7,969" N
SHIND63	SHIND63		La Côte-de-Beaupré	Lac-Jacques-Cartier	Sainte-Anne, Rivière	Mont Saint-Étienne, Rivière du	Prop. Privé	-	-	0	0	-	39	628	Banc d'emprunt	0,0	ND	ND
SHIND63B	SHIND63B		La Côte-de-Beaupré	Lac-Jacques-Cartier	Sainte-Anne, Rivière	Mont Saint-Étienne, Rivière du	Prop. Privé	-	-	0	0	-	345	2931	Chemin	0,0	70° 53' 4,391" W	47° 11' 49,846" N
SHIND65a	SHIND65a		La Côte-de-Beaupré	Lac-Jacques-Cartier	Montmorency, Rivière	Neiges, Rivière des	Prop. Privé	-	-	4	205	-	34	173	Chemin	0,0	70° 57' 9,574" W	47° 12' 37,725" N
ND	Non caractérisé		La Côte-de-Beaupré	Lac-Jacques-Cartier	Sainte-Anne, Rivière	Mont Saint-Étienne, Rivière du	Prop. Privé	-	-	17	643	-	17	1045	Chemin	0,0	70° 52' 20,120" N	47° 11' 53,473" N

Annexe D : Atlas cartographique mis à jour



Projet éolien Des Neiges Secteur sud

Configurations antérieures

- Surface occupée par les éléments du projet

Configuration à 53 emplacements d'éoliennes

- Éolienne (53)
- Surface occupée par les éléments du projet

Qualité de l'habitat de la grive de Bicknell

- Inadéquate
- Sous-optimale
- Optimale

Présence de la grive de Bicknell (inventaire par appel)

- Absente
- Présente (1 grive)
- Présente (2 grives)
- Présente (3 grives)

Rayon d'action du point d'appel (250 m)

Habitat potentiel de la grive de Bicknell

Milieus naturels

- Humide - Validé terrain
- Hydrique - Littoral - Validé terrain
- Hydrique - Rive - Validé terrain

Résultats d'inventaire

- Station de caractérisation écologique (2022, 2023 et 2024)
- Station de caractérisation de cours d'eau (2022, 2023 et 2024)

Autres éléments

- Cours d'eau à écoulement permanent
- Plan d'eau (GRHQ)
- Courbe de niveau (équid. 50 m)

Société de projet BVH1, s.e.n.c

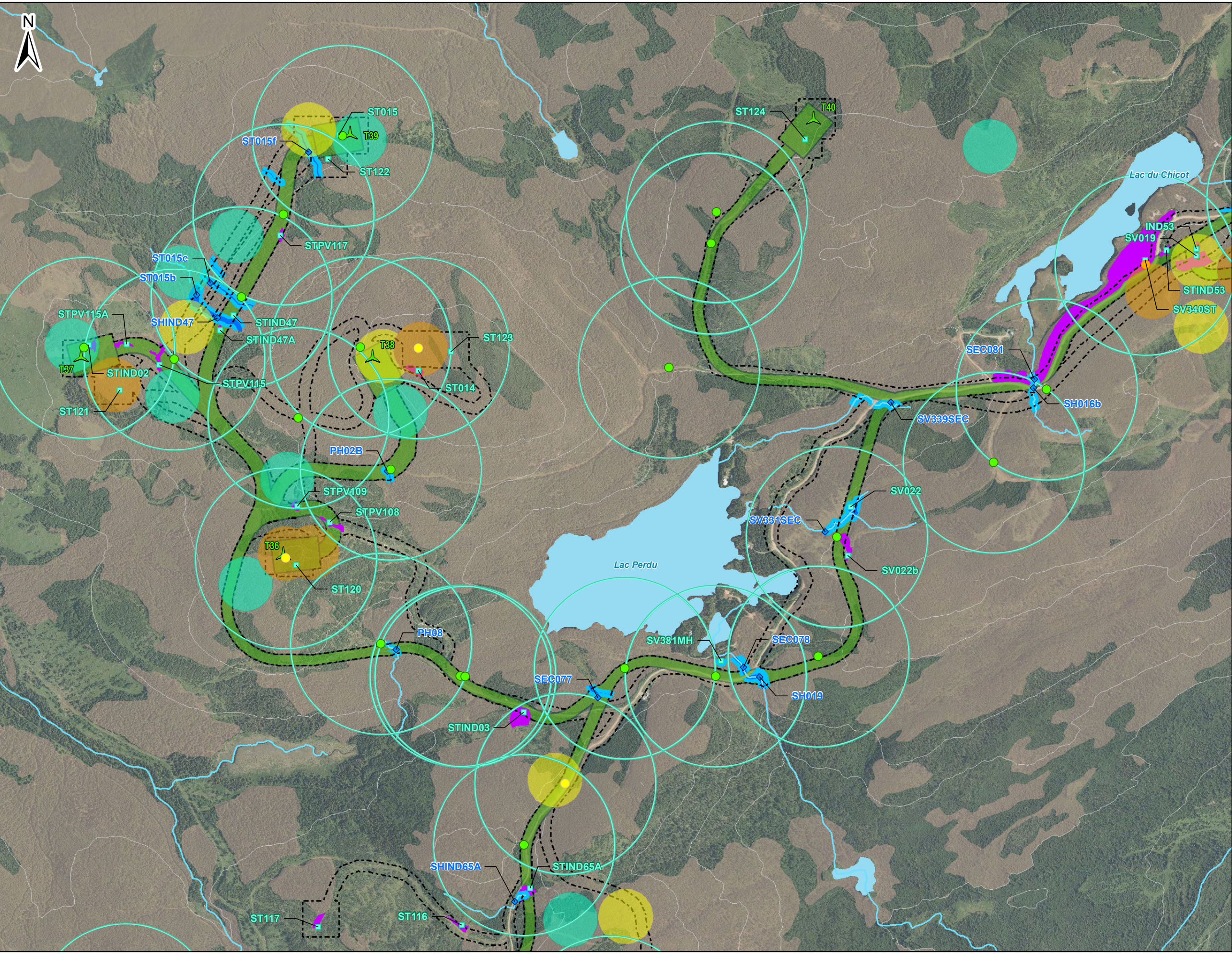
Optimisation du projet
Atlas cartographique

Sources :
AOréseau, 2022
GRHQ, 2019
MERN, 2022
Vivid, 2020

0 100 200 m
NAD 83 CSRS, MTM, fuseau 7

9 septembre 2024

N/Réf.: BLXSBP_3492_Sud_Atlas_Optimisation_20240910



Projet éolien Des Neiges Secteur sud

Configurations antérieures

- Surface occupée par les éléments du projet

Configuration à 53 emplacements d'éoliennes

- Éolienne (53)
- Surface occupée par les éléments du projet

Qualité de l'habitat de la grive de Bicknell

- Inadéquate
- Sous-optimale
- Optimale

Présence de la grive de Bicknell (inventaire par appel)

- Absente
- Présente (1 grive)
- Présente (2 grives)
- Présente (3 grives)

Rayon d'action du point d'appel (250 m)

Habitat potentiel de la grive de Bicknell

Milieus naturels

- Humide - Validé terrain
- Hydrique - Littoral - Validé terrain
- Hydrique - Rive - Validé terrain

Résultats d'inventaire

- Station de caractérisation écologique (2022, 2023 et 2024)
- Station de caractérisation de cours d'eau (2022, 2023 et 2024)

Autres éléments

- Cours d'eau à écoulement permanent
- Plan d'eau (GRHQ)
- Courbe de niveau (équid. 50 m)

Société de projet BVH1, s.e.n.c

Sources :

- ACRÉseau, 2022
- GRHQ, 2019
- MERN, 2022
- Vivid, 2020

Optimisation du projet
Atlas cartographique

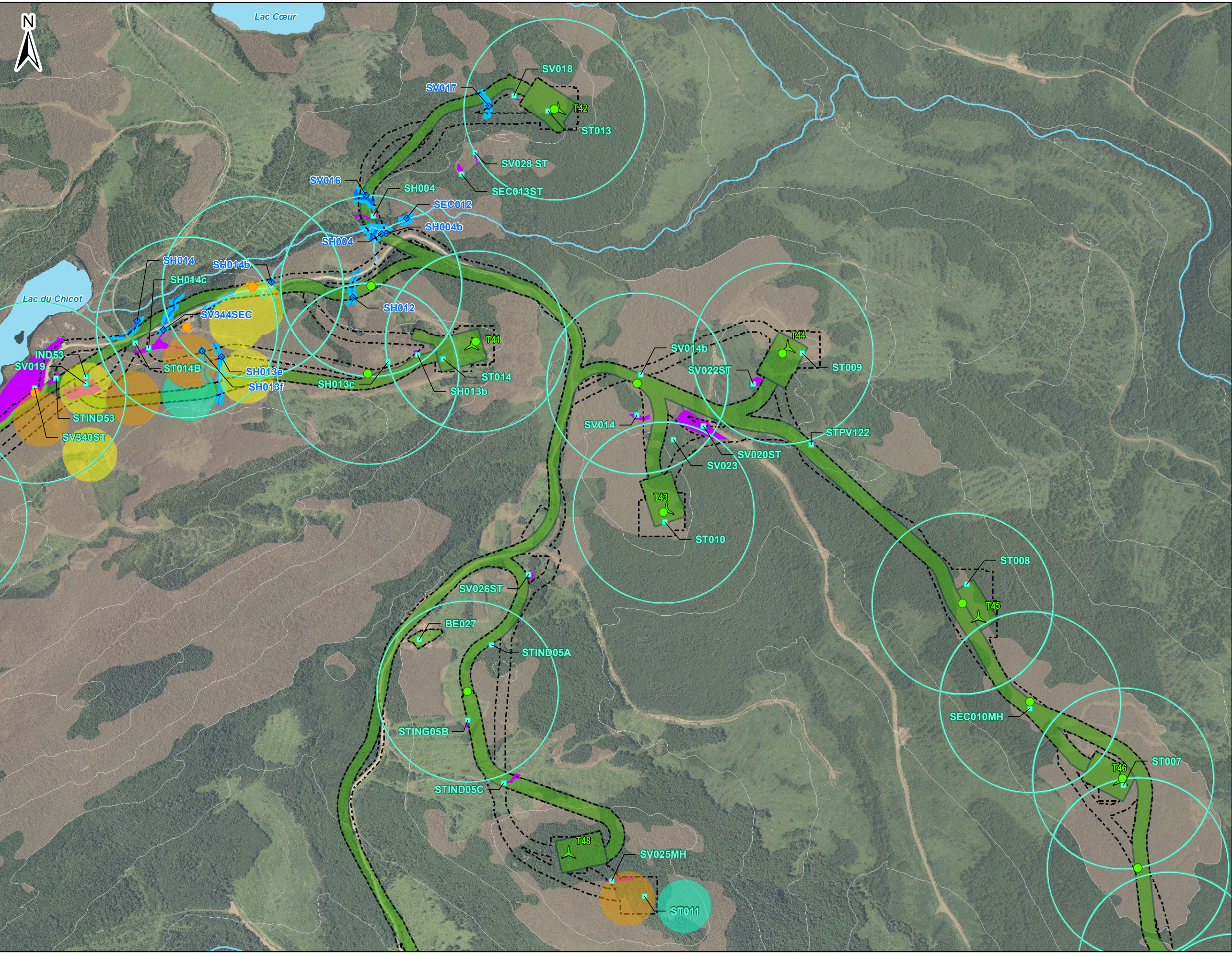
0 100 200 m

NAD 83 CSRS, MTM, fuseau 7

9 septembre 2024

Pesca

N/Réf.: BLXSBP_3492_Sud_Atlas_Optimisation_20240910



Projet éolien Des Neiges Secteur sud

Configurations antérieures

- Surface occupée par les éléments du projet

Configuration à 53 emplacements d'éoliennes

- Éolienne (53)
- Surface occupée par les éléments du projet

Qualité de l'habitat de la grive de Bicknell

- Inadéquate
- Sous-optimale
- Optimale

Présence de la grive de Bicknell (inventaire par appel)

- Absente
- Présente (1 grive)
- Présente (2 grives)
- Présente (3 grives)

Rayon d'action du point d'appel (250 m)

Habitat potentiel de la grive de Bicknell

Milieus naturels

- Humide - Validé terrain
- Hydrique - Littoral - Validé terrain
- Hydrique - Rive - Validé terrain

Résultats d'inventaire

- Station de caractérisation écologique (2022, 2023 et 2024)
- Station de caractérisation de cours d'eau (2022, 2023 et 2024)

Autres éléments

- Cours d'eau à écoulement permanent
- Plan d'eau (GRHQ)
- Courbe de niveau (équid. 50 m)

Société de projet BVH1, s.e.n.c

Sources :

- ACRÉSEAU, 2022
- GRHQ, 2019
- MERN, 2022
- Vivid, 2020

Optimisation du projet
Atlas cartographique

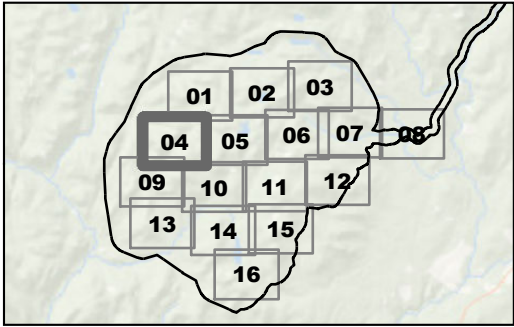
9 septembre 2024

0 100 200 m

NAD 83 CSRS, MTM, fuseau 7

PESCA

N/Réf.: BLXSBP_3492_Sud_Atlas_Optimisation_20240910

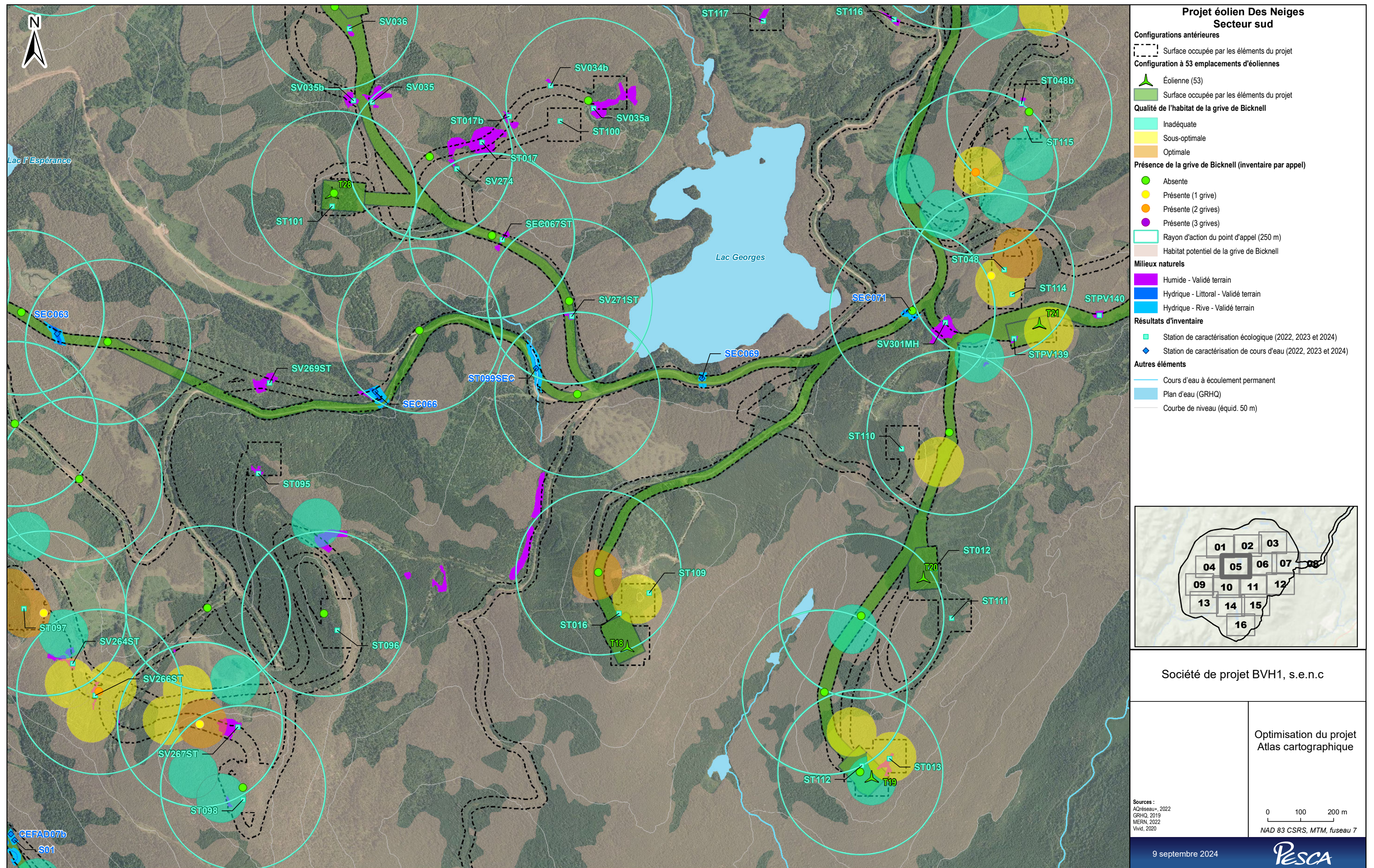


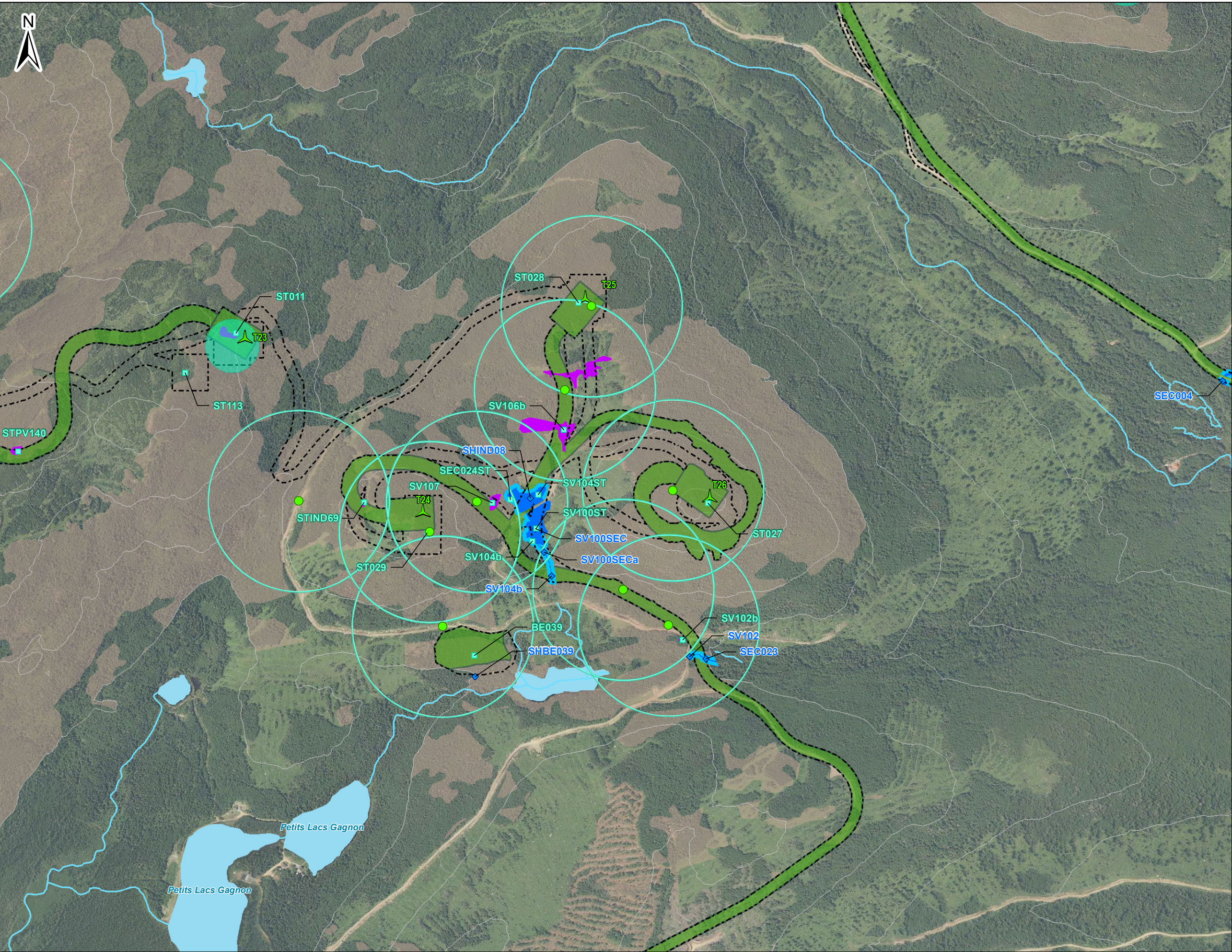
Optimisation du projet Atlas cartographique

0 100 200 m

NAD 83 CSRS, MTM, fuseau 7

Pesca





Projet éolien Des Neiges Secteur sud

Configurations antérieures

- Surface occupée par les éléments du projet

Configuration à 53 emplacements d'éoliennes

- Éolienne (53)
- Surface occupée par les éléments du projet

Qualité de l'habitat de la grive de Bicknell

- Inadéquate
- Sous-optimale
- Optimale

Présence de la grive de Bicknell (inventaire par appel)

- Absente
- Présente (1 grive)
- Présente (2 grives)
- Présente (3 grives)

- Rayon d'action du point d'appel (250 m)
- Habitat potentiel de la grive de Bicknell

Milieus naturels

- Humide - Validé terrain
- Hydrique - Littoral - Validé terrain
- Hydrique - Rive - Validé terrain

Résultats d'inventaire

- Station de caractérisation écologique (2022, 2023 et 2024)
- Station de caractérisation de cours d'eau (2022, 2023 et 2024)

Autres éléments

- Cours d'eau à écoulement permanent
- Plan d'eau (GRHQ)
- Courbe de niveau (équid. 50 m)

Société de projet BVH1, s.e.n.c

Sources :

- ACRÉseau+, 2022
- GRHQ, 2019
- MERN, 2022
- Vivid, 2020

Optimisation du projet
Atlas cartographique

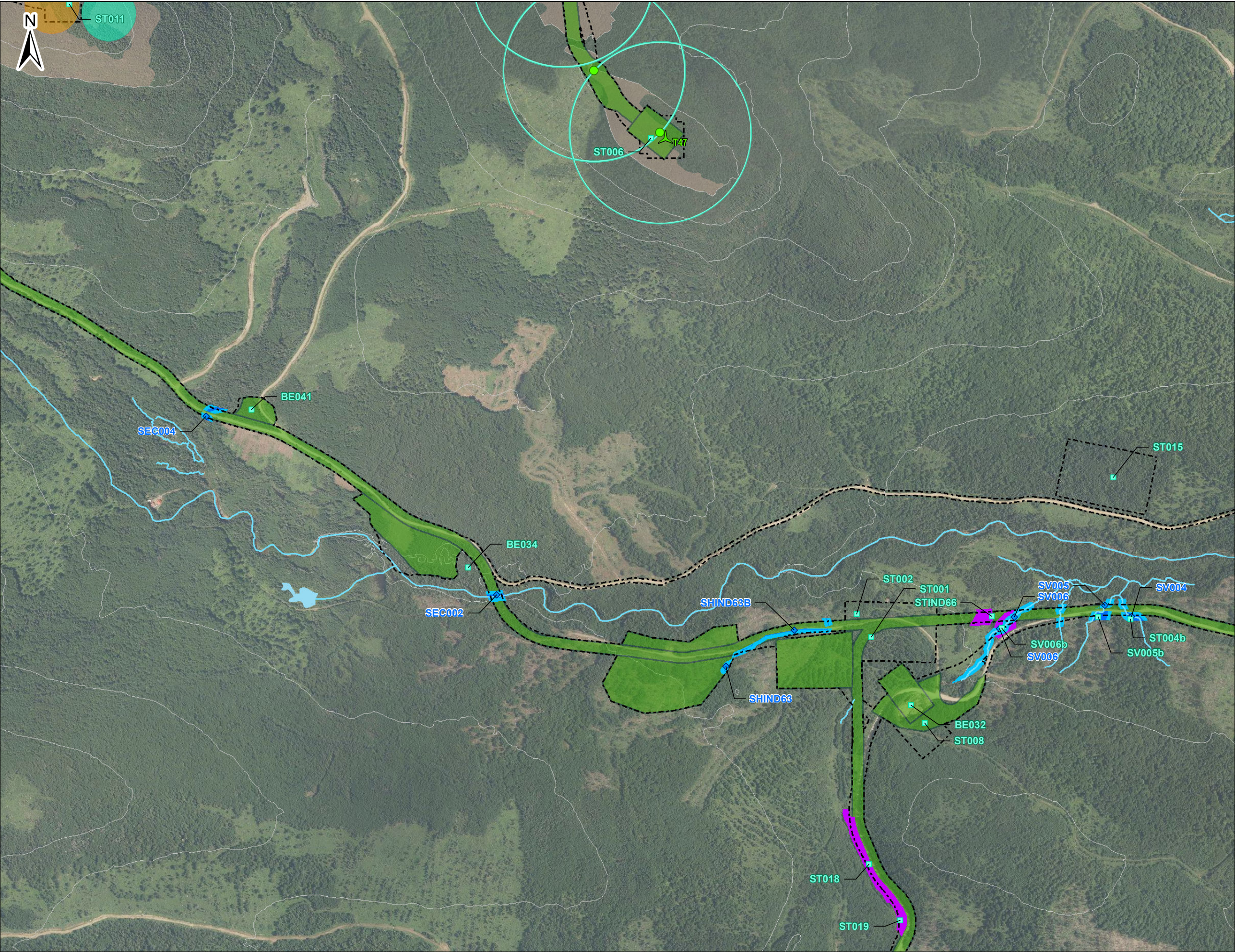
0 100 200 m

NAD 83 CSRS, MTM, fuseau 7

9 septembre 2024

PESCA

N/Réf.: BLXSBP_3492_Sud_Atlas_Optimisation_20240910



Projet éolien Des Neiges Secteur sud

Configurations antérieures

- Surface occupée par les éléments du projet

Configuration à 53 emplacements d'éoliennes

- Éolienne (53)
- Surface occupée par les éléments du projet

Qualité de l'habitat de la grive de Bicknell

- Inadéquate
- Sous-optimale
- Optimale

Présence de la grive de Bicknell (inventaire par appel)

- Absente
- Présente (1 grive)
- Présente (2 grives)
- Présente (3 grives)

- Rayon d'action du point d'appel (250 m)
- Habitat potentiel de la grive de Bicknell

Milieus naturels

- Humide - Validé terrain
- Hydrique - Littoral - Validé terrain
- Hydrique - Rive - Validé terrain

Résultats d'inventaire

- Station de caractérisation écologique (2022, 2023 et 2024)
- Station de caractérisation de cours d'eau (2022, 2023 et 2024)

Autres éléments

- Cours d'eau à écoulement permanent
- Plan d'eau (GRHQ)
- Courbe de niveau (équid. 50 m)

Société de projet BVH1, s.e.n.c

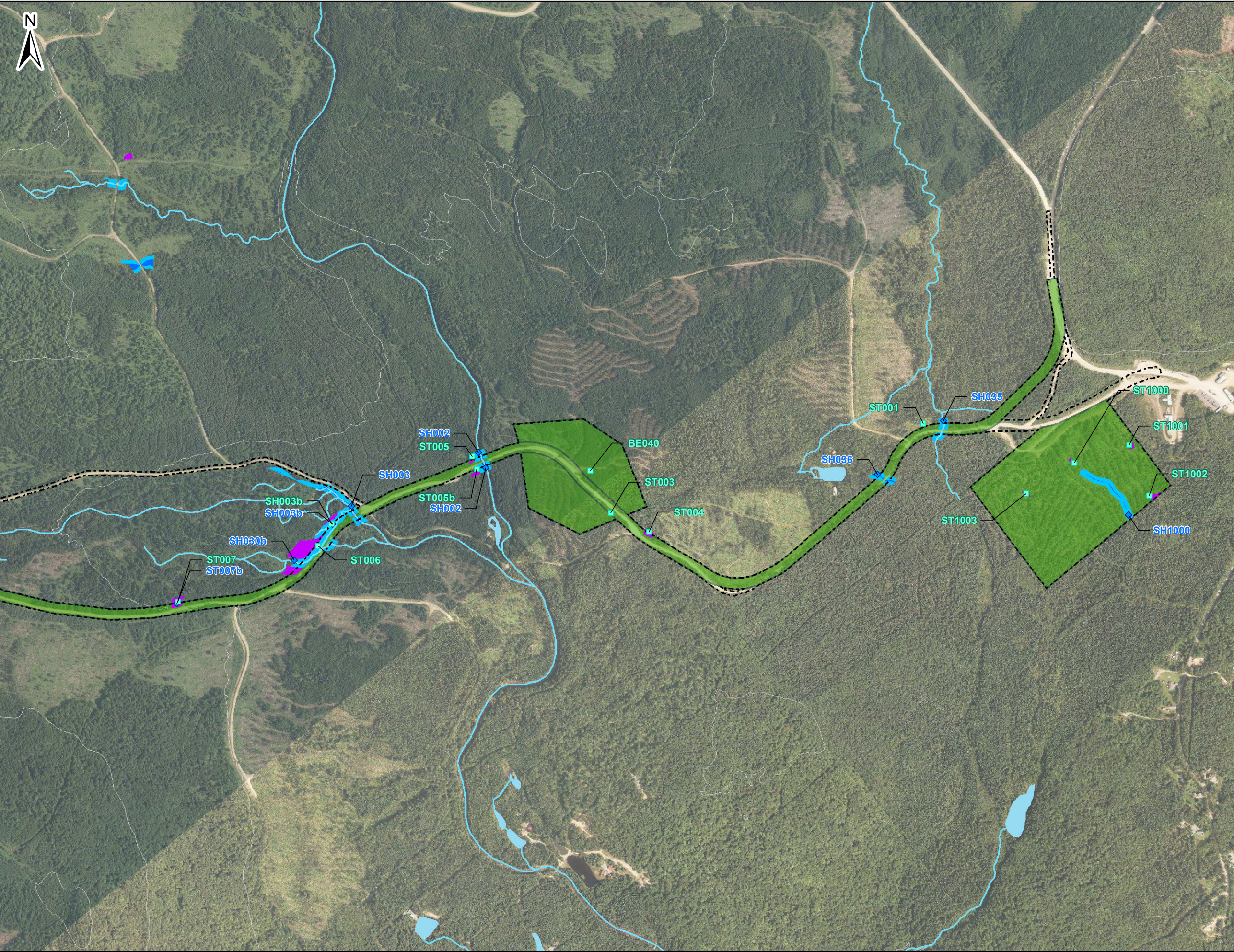
Sources :
AOréseau+, 2022
GRHQ, 2019
MERN, 2022
Vivid, 2020

Optimisation du projet
Atlas cartographique

0 100 200 m
NAD 83 CSRS, MTM, fuseau 7

9 septembre 2024

N/Réf.: BLXSBP_3492_Sud_Atlas_Optimisation_20240910



Projet éolien Des Neiges Secteur sud

Configurations antérieures

- Surface occupée par les éléments du projet

Configuration à 53 emplacements d'éoliennes

- Éolienne (53)
- Surface occupée par les éléments du projet

Qualité de l'habitat de la grive de Bicknell

- Inadéquate
- Sous-optimale
- Optimale

Présence de la grive de Bicknell (inventaire par appel)

- Absente
- Présente (1 grive)
- Présente (2 grives)
- Présente (3 grives)

- Rayon d'action du point d'appel (250 m)
- Habitat potentiel de la grive de Bicknell

Milieus naturels

- Humide - Validé terrain
- Hydrique - Littoral - Validé terrain
- Hydrique - Rive - Validé terrain

Résultats d'inventaire

- Station de caractérisation écologique (2022, 2023 et 2024)
- Station de caractérisation de cours d'eau (2022, 2023 et 2024)

Autres éléments

- Cours d'eau à écoulement permanent
- Plan d'eau (GRHQ)
- Courbe de niveau (équid. 50 m)

Société de projet BVH1, s.e.n.c

Sources :

- ACRÉseau+, 2022
- GRHQ, 2019
- MERN, 2022
- Vivid, 2020

Optimisation du projet
Atlas cartographique

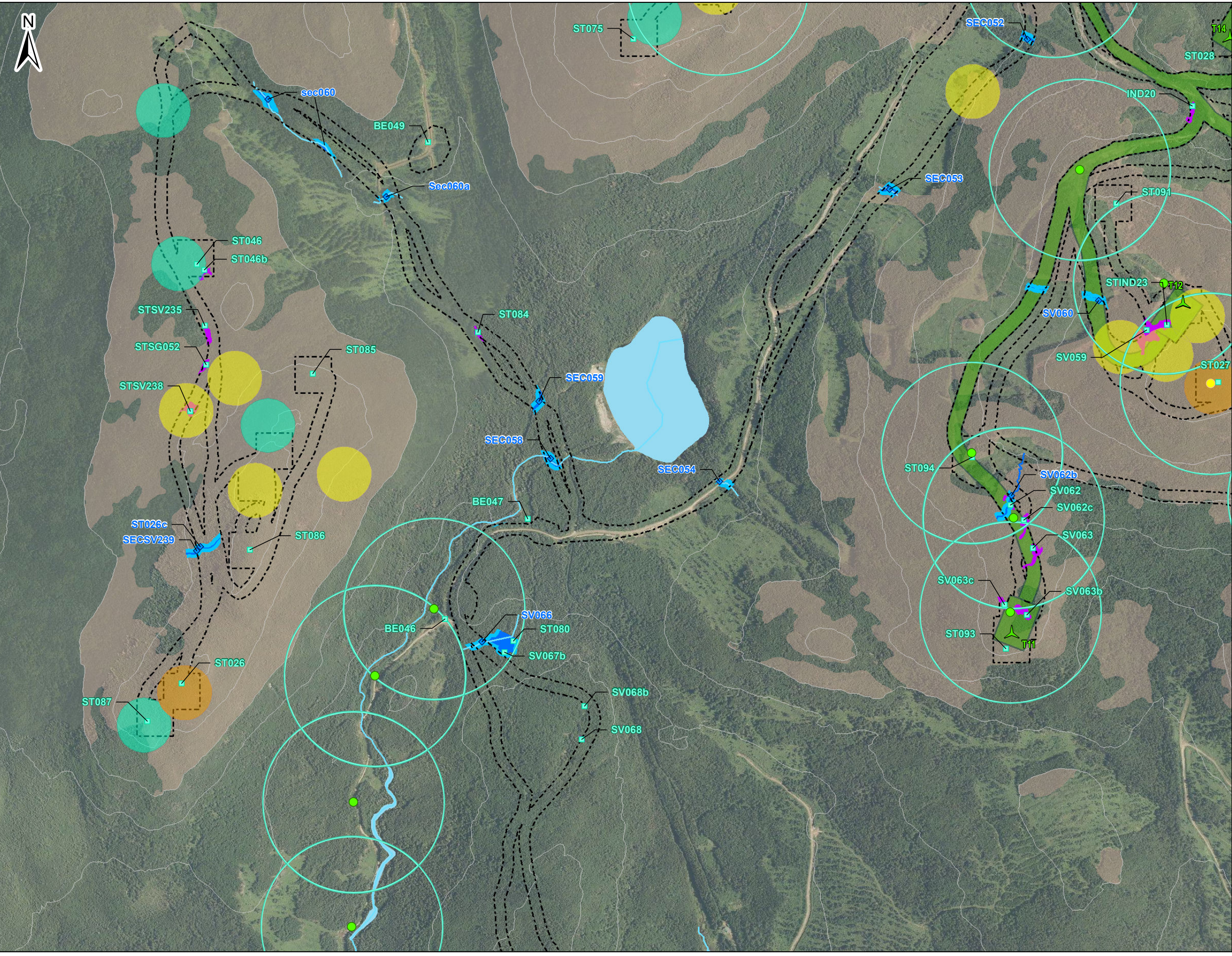
0 100 200 m

NAD 83 CSRS, MTM, fuseau 7

9 septembre 2024

Pesca

N/Réf.: BLXSBP_3492_Sud_Atlas_Optimisation_20240910



Projet éolien Des Neiges Secteur sud

Configurations antérieures

- Surface occupée par les éléments du projet
- Configuration à 53 emplacements d'éoliennes

Qualité de l'habitat de la grive de Bicknell

- Inadéquate
- Sous-optimale
- Optimale

Présence de la grive de Bicknell (inventaire par appel)

- Absente
- Présente (1 grive)
- Présente (2 grives)
- Présente (3 grives)

Milieux naturels

- Humide - Validé terrain
- Hydrique - Littoral - Validé terrain
- Hydrique - Rive - Validé terrain

Résultats d'inventaire

- Station de caractérisation écologique (2022, 2023 et 2024)
- Station de caractérisation de cours d'eau (2022, 2023 et 2024)

Autres éléments

- Cours d'eau à écoulement permanent
- Plan d'eau (GRHQ)
- Courbe de niveau (équid. 50 m)

Société de projet BVH1, s.e.n.c

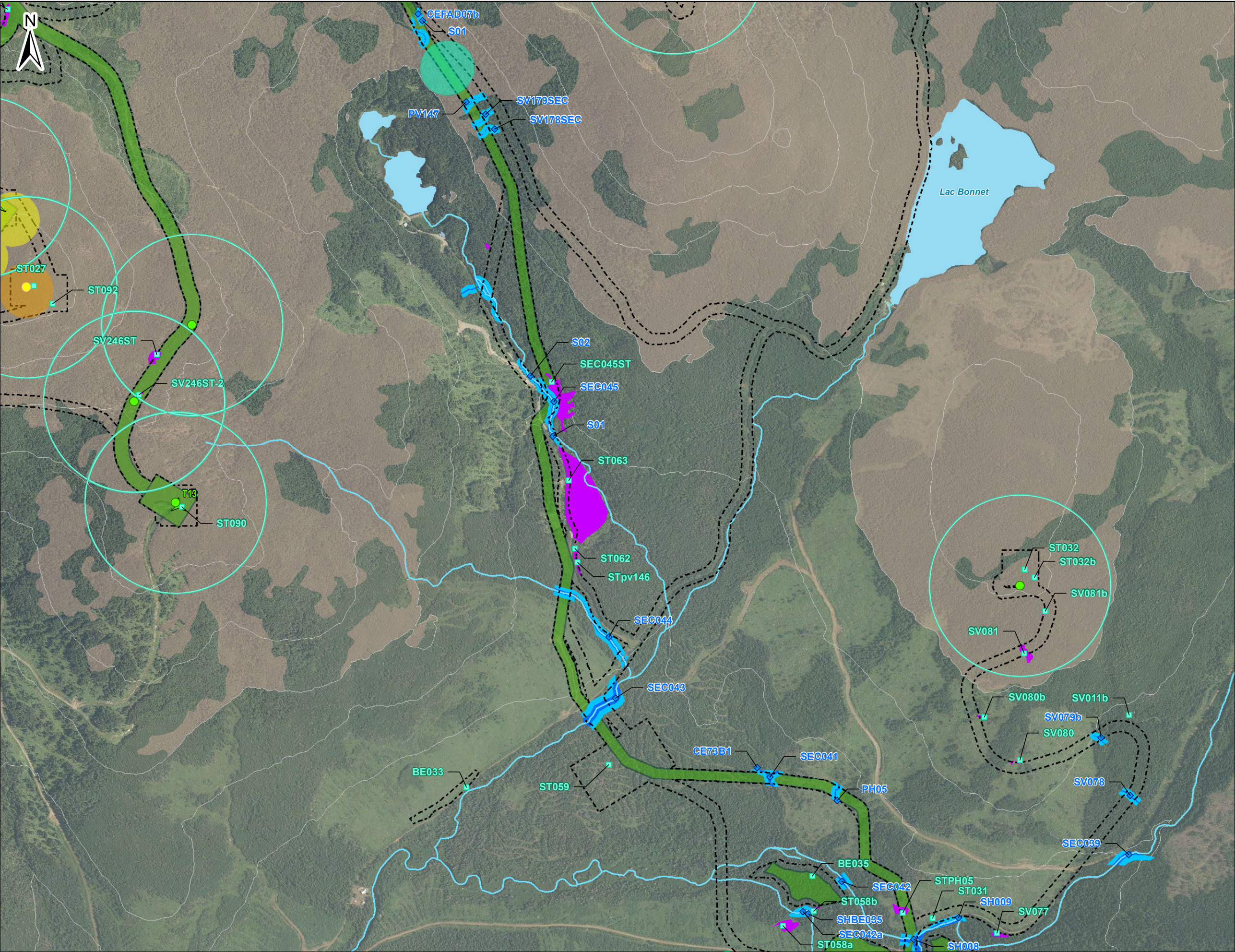
Optimisation du projet
Atlas cartographique

Sources :
AOréseau, 2022
GRHQ, 2019
MERN, 2022
Vivid, 2020

0 100 200 m
NAD 83 CSRS, MTM, fuseau 7

9 septembre 2024

N/Réf.: BLXSBP_3492_Sud_Atlas_Optimisation_20240910



Projet éolien Des Neiges Secteur sud

Configurations antérieures

- Surface occupée par les éléments du projet

Configuration à 53 emplacements d'éoliennes

- Éolienne (53)
- Surface occupée par les éléments du projet

Qualité de l'habitat de la grive de Bicknell

- Inadéquate
- Sous-optimale
- Optimale

Présence de la grive de Bicknell (inventaire par appel)

- Absente
- Présente (1 grive)
- Présente (2 grives)
- Présente (3 grives)

Rayon d'action du point d'appel (250 m)

Habitat potentiel de la grive de Bicknell

Milieus naturels

- Humide - Validé terrain
- Hydrique - Littoral - Validé terrain
- Hydrique - Rive - Validé terrain

Résultats d'inventaire

- Station de caractérisation écologique (2022, 2023 et 2024)
- Station de caractérisation de cours d'eau (2022, 2023 et 2024)

Autres éléments

- Cours d'eau à écoulement permanent
- Plan d'eau (GRHQ)
- Courbe de niveau (équid. 50 m)

Société de projet BVH1, s.e.n.c

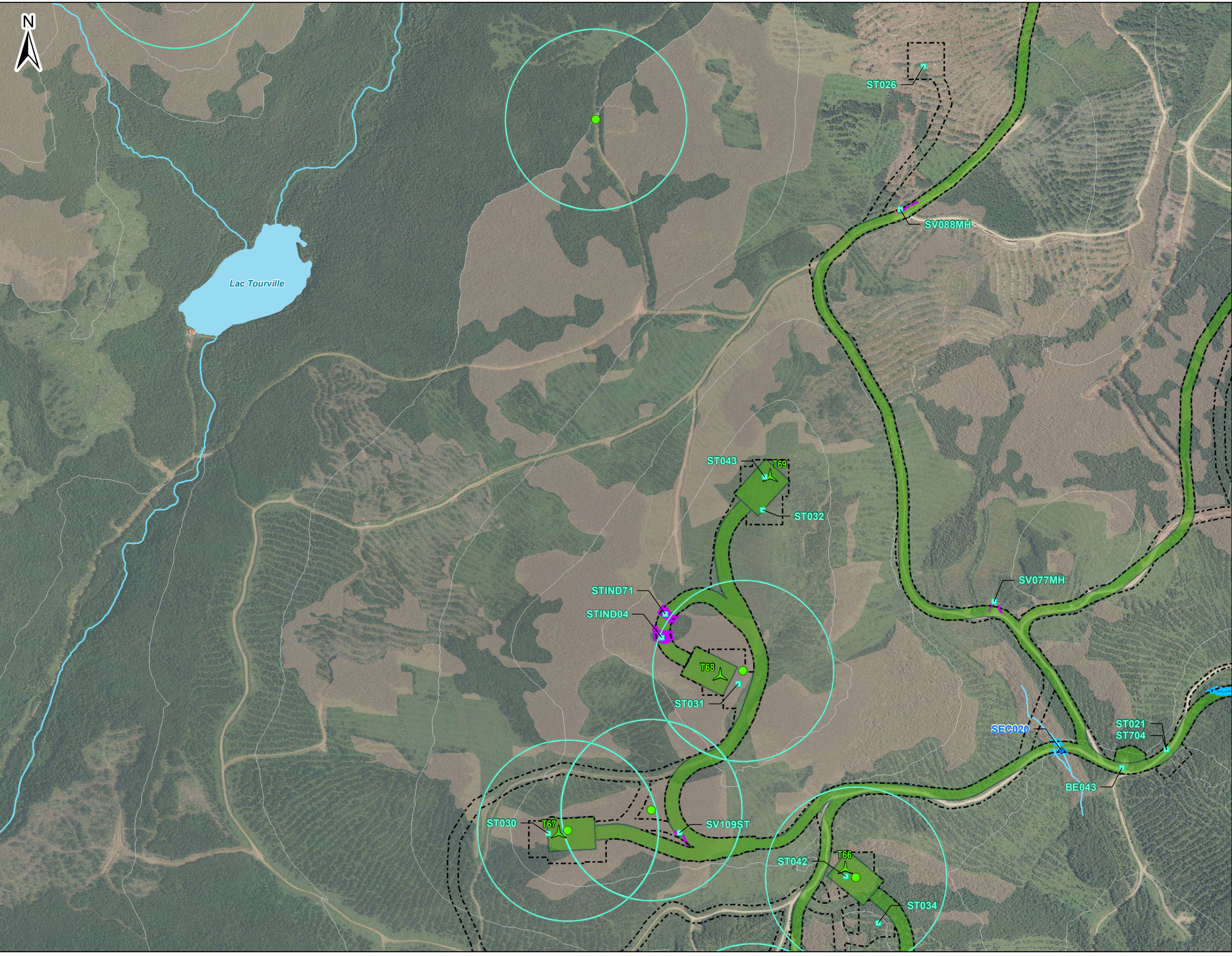
Optimisation du projet
Atlas cartographique

Sources :
AOréseau+, 2022
GRHQ, 2019
MERN, 2022
Vivid, 2020

0 100 200 m
NAD 83 CSRS, MTM, fuseau 7

9 septembre 2024

N/Réf.: BLXSBP_3492_Sud_Atlas_Optimisation_20240910



Projet éolien Des Neiges Secteur sud

Configurations antérieures

- Surface occupée par les éléments du projet

Configuration à 53 emplacements d'éoliennes

- Éolienne (53)
- Surface occupée par les éléments du projet

Qualité de l'habitat de la grive de Bicknell

- Inadéquate
- Sous-optimale
- Optimale

Présence de la grive de Bicknell (inventaire par appel)

- Absente
- Présente (1 grive)
- Présente (2 grives)
- Présente (3 grives)

Rayon d'action du point d'appel (250 m)

Habitat potentiel de la grive de Bicknell

Milieus naturels

- Humide - Validé terrain
- Hydrique - Littoral - Validé terrain
- Hydrique - Rive - Validé terrain

Résultats d'inventaire

- Station de caractérisation écologique (2022, 2023 et 2024)
- Station de caractérisation de cours d'eau (2022, 2023 et 2024)

Autres éléments

- Cours d'eau à écoulement permanent
- Plan d'eau (GRHQ)
- Courbe de niveau (équid. 50 m)

Société de projet BVH1, s.e.n.c

Optimisation du projet
Atlas cartographique

Sources :
AOréseau*, 2022
GRHQ, 2019
MERN, 2022
Vivid, 2020

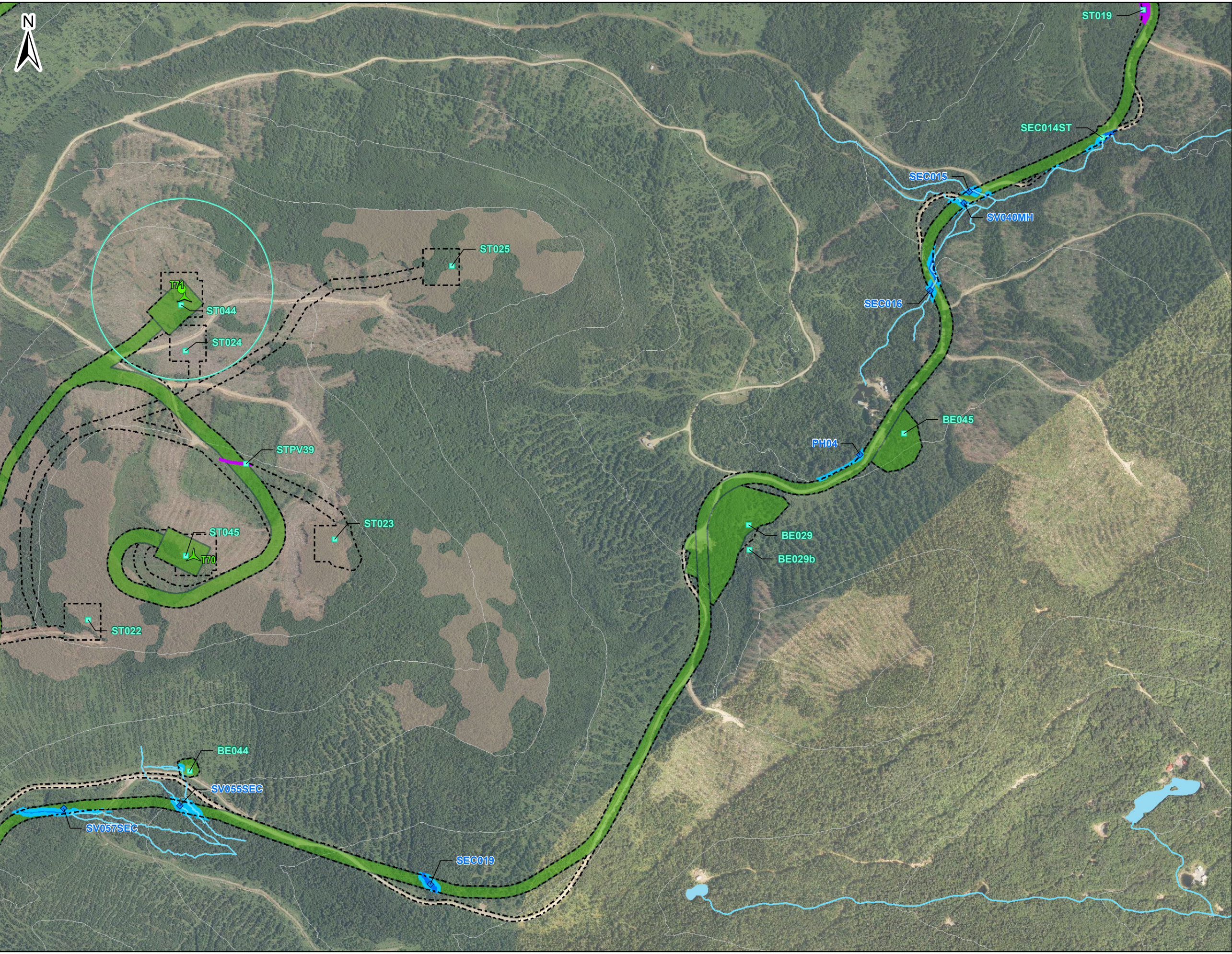
0 100 200 m

NAD 83 CSRS, MTM, fuseau 7

9 septembre 2024

Pesca

N/Réf.: BLXSBP_3492_Sud_Atlas_Optimisation_20240910



Projet éolien Des Neiges Secteur sud

Configurations antérieures

- Surface occupée par les éléments du projet

Configuration à 53 emplacements d'éoliennes

- Éolienne (53)
- Surface occupée par les éléments du projet

Qualité de l'habitat de la grive de Bicknell

- Inadéquate
- Sous-optimale
- Optimale

Présence de la grive de Bicknell (inventaire par appel)

- Absente
- Présente (1 grive)
- Présente (2 grives)
- Présente (3 grives)

Rayon d'action du point d'appel (250 m)

Habitat potentiel de la grive de Bicknell

Milieus naturels

- Humide - Validé terrain
- Hydrique - Littoral - Validé terrain
- Hydrique - Rive - Validé terrain

Résultats d'inventaire

- Station de caractérisation écologique (2022, 2023 et 2024)
- Station de caractérisation de cours d'eau (2022, 2023 et 2024)

Autres éléments

- Cours d'eau à écoulement permanent
- Plan d'eau (GRHQ)
- Courbe de niveau (équid. 50 m)

Société de projet BVH1, s.e.n.c

Sources :

- ACréseau+, 2022
- GRHQ, 2019
- MERN, 2022
- Vivid, 2020

Optimisation du projet
Atlas cartographique

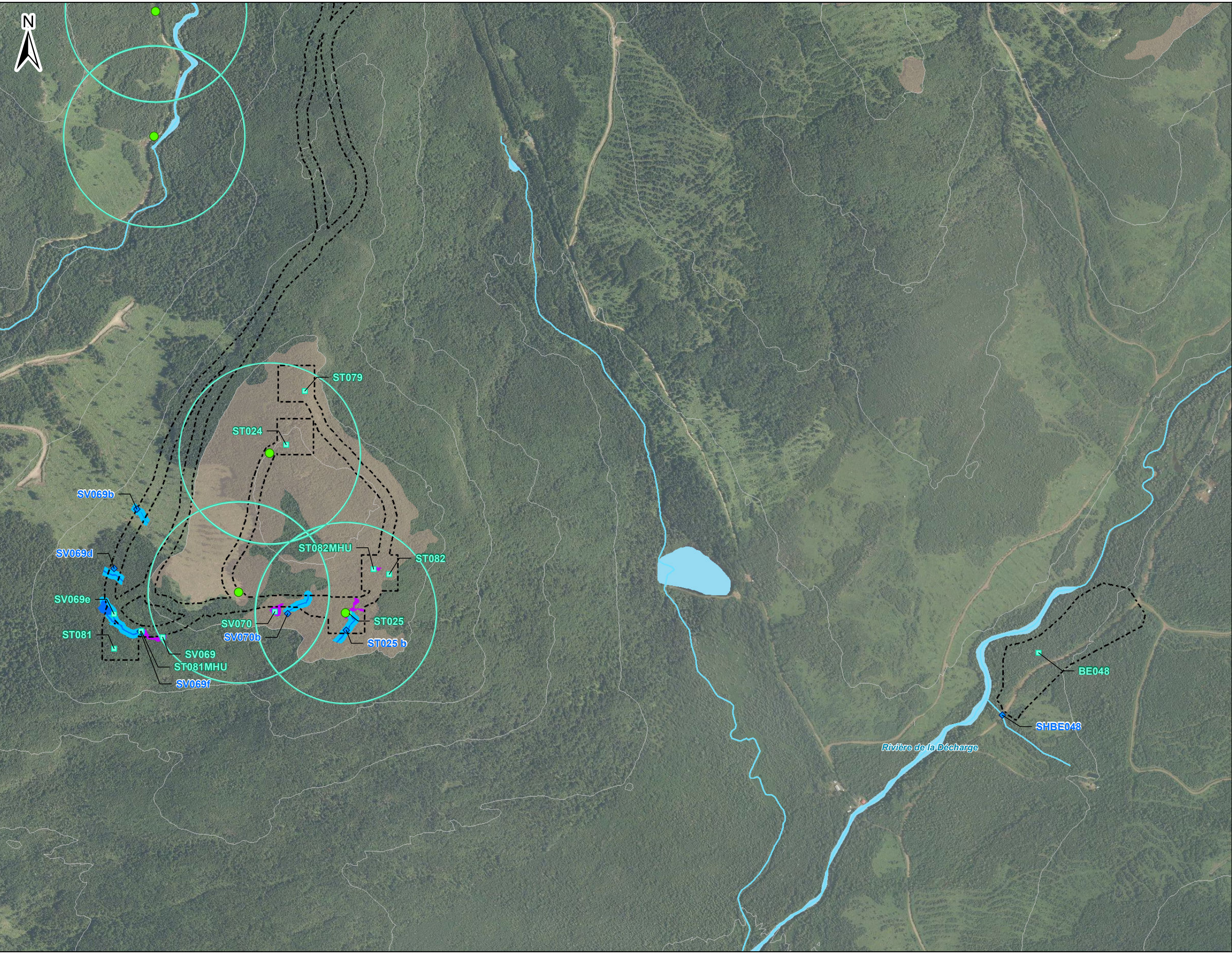
0 100 200 m

NAD 83 CSRS, MTM, fuseau 7

9 septembre 2024

Pesca

N/Réf.: BLXSBP_3492_Sud_Atlas_Optimisation_20240910



Projet éolien Des Neiges Secteur sud

Configurations antérieures

- Surface occupée par les éléments du projet

Configuration à 53 emplacements d'éoliennes

- Éolienne (53)
- Surface occupée par les éléments du projet

Qualité de l'habitat de la grive de Bicknell

- Inadéquate
- Sous-optimale
- Optimale

Présence de la grive de Bicknell (inventaire par appel)

- Absente
- Présente (1 grive)
- Présente (2 grives)
- Présente (3 grives)

- Rayon d'action du point d'appel (250 m)
- Habitat potentiel de la grive de Bicknell

Milieus naturels

- Humide - Validé terrain
- Hydrique - Littoral - Validé terrain
- Hydrique - Rive - Validé terrain

Résultats d'inventaire

- Station de caractérisation écologique (2022, 2023 et 2024)
- Station de caractérisation de cours d'eau (2022, 2023 et 2024)

Autres éléments

- Cours d'eau à écoulement permanent
- Plan d'eau (GRHQ)
- Courbe de niveau (équid. 50 m)

Société de projet BVH1, s.e.n.c

Sources :

- ACRÉseau+, 2022
- GRHQ, 2019
- MERN, 2022
- Vivid, 2020

Optimisation du projet
Atlas cartographique

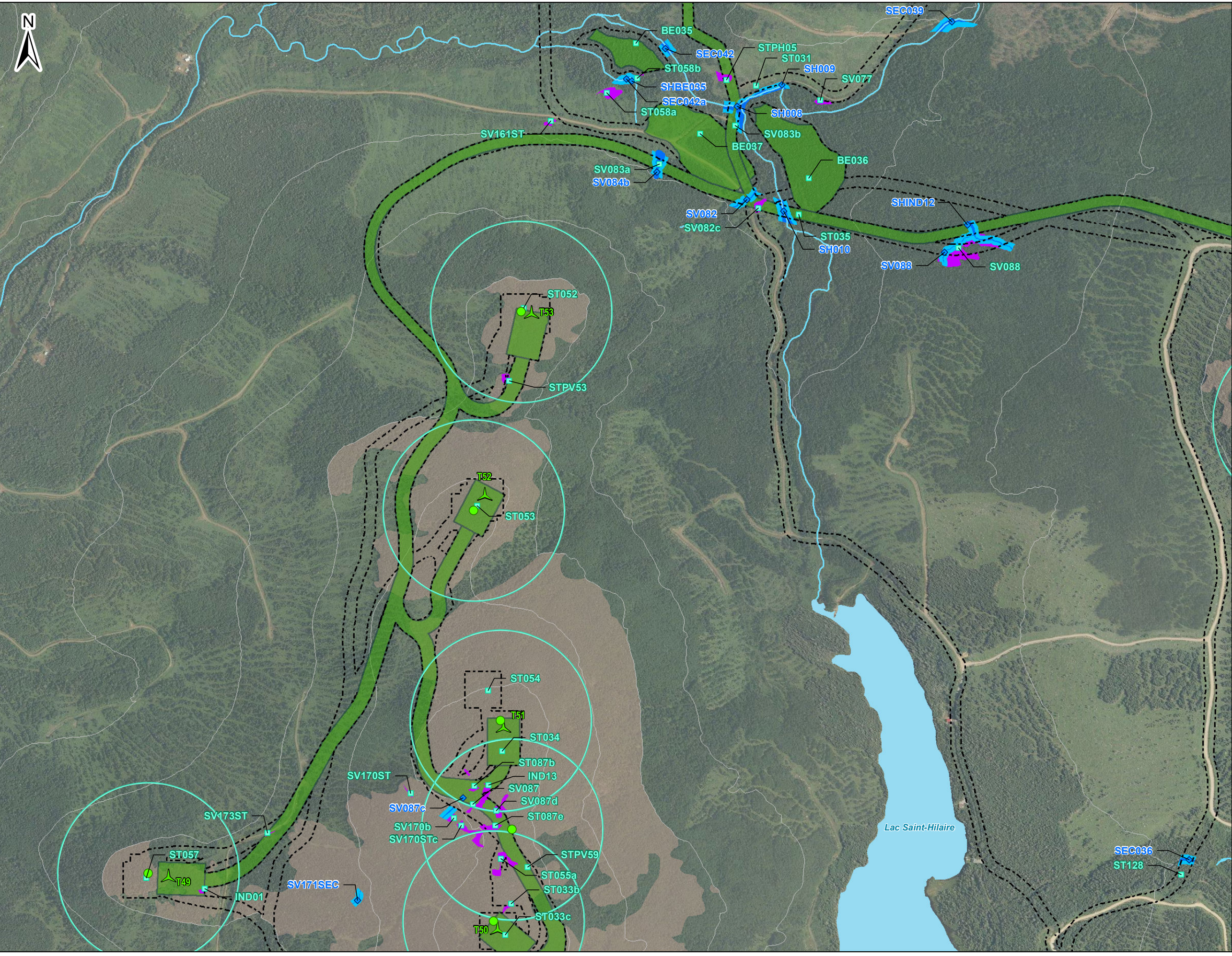
0 100 200 m

NAD 83 CSRS, MTM, fuseau 7

9 septembre 2024

PESCA

N/Réf.: BLXSBP_3492_Sud_Atlas_Optimisation_20240910



Projet éolien Des Neiges Secteur sud

Configurations antérieures

- Surface occupée par les éléments du projet

Configuration à 53 emplacements d'éoliennes

- Éolienne (53)
- Surface occupée par les éléments du projet

Qualité de l'habitat de la grive de Bicknell

- Inadéquate
- Sous-optimale
- Optimale

Présence de la grive de Bicknell (inventaire par appel)

- Absente
- Présente (1 grive)
- Présente (2 grives)
- Présente (3 grives)

- Rayon d'action du point d'appel (250 m)
- Habitat potentiel de la grive de Bicknell

Milieus naturels

- Humide - Validé terrain
- Hydrique - Littoral - Validé terrain
- Hydrique - Rive - Validé terrain

Résultats d'inventaire

- Station de caractérisation écologique (2022, 2023 et 2024)
- Station de caractérisation de cours d'eau (2022, 2023 et 2024)

Autres éléments

- Cours d'eau à écoulement permanent
- Plan d'eau (GRHQ)
- Courbe de niveau (équid. 50 m)

Société de projet BVH1, s.e.n.c

Sources :

- ACRÉSEAU, 2022
- GRHQ, 2019
- MERN, 2022
- Vivid, 2020

Optimisation du projet
Atlas cartographique

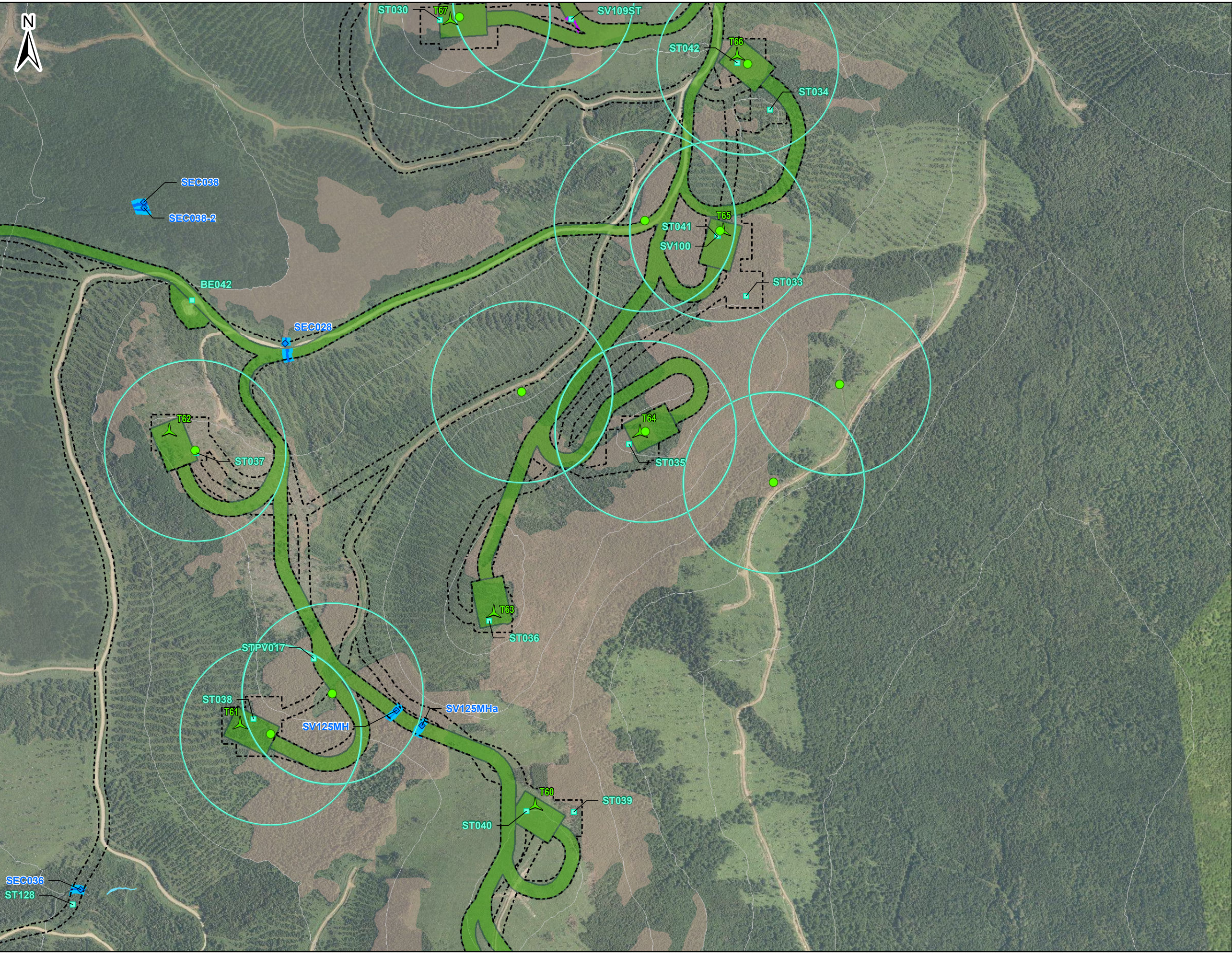
0 100 200 m

NAD 83 CSRS, MTM, fuseau 7

9 septembre 2024

Pesca

N/Réf.: BLXSBP_3492_Sud_Atlas_Optimisation_20240910



Projet éolien Des Neiges Secteur sud

Configurations antérieures

- Surface occupée par les éléments du projet

Configuration à 53 emplacements d'éoliennes

- Éolienne (53)
- Surface occupée par les éléments du projet

Qualité de l'habitat de la grive de Bicknell

- Inadéquate
- Sous-optimale
- Optimale

Présence de la grive de Bicknell (inventaire par appel)

- Absente
- Présente (1 grive)
- Présente (2 grives)
- Présente (3 grives)

- Rayon d'action du point d'appel (250 m)
- Habitat potentiel de la grive de Bicknell

Milieux naturels

- Humide - Validé terrain
- Hydrique - Littoral - Validé terrain
- Hydrique - Rive - Validé terrain

Résultats d'inventaire

- Station de caractérisation écologique (2022, 2023 et 2024)
- Station de caractérisation de cours d'eau (2022, 2023 et 2024)

Autres éléments

- Cours d'eau à écoulement permanent
- Plan d'eau (GRHQ)
- Courbe de niveau (équid. 50 m)

Société de projet BVH1, s.e.n.c

Sources :

- ACRÉSEAU, 2022
- GRHQ, 2019
- MERN, 2022
- Vivid, 2020

Optimisation du projet
Atlas cartographique

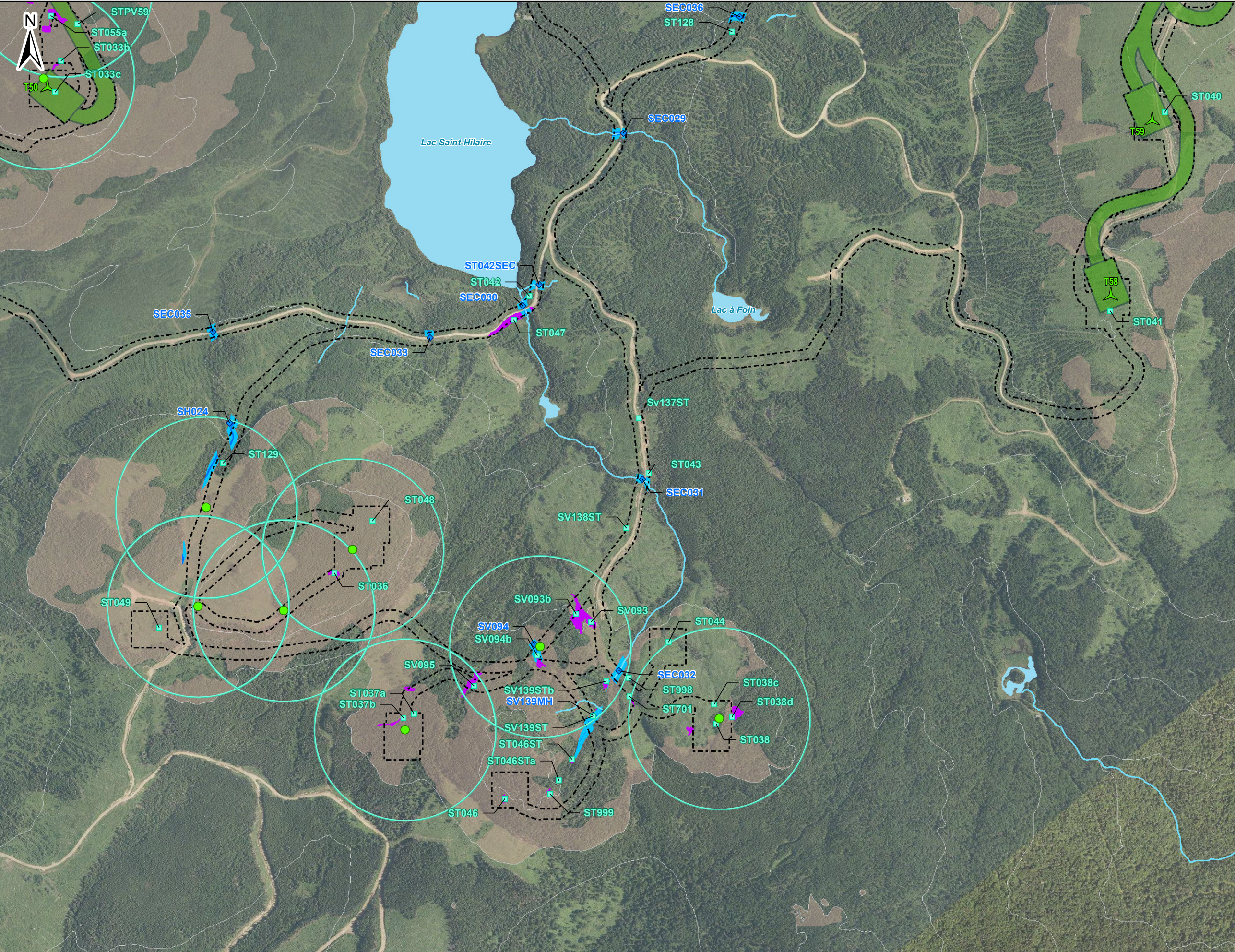
0 100 200 m

NAD 83 CSRS, MTM, fuseau 7

9 septembre 2024

PESCA

N/Réf.: BLXSBP_3492_Sud_Atlas_Optimisation_20240910



Projet éolien Des Neiges Secteur sud

Configurations antérieures

- Surface occupée par les éléments du projet

Configuration à 53 emplacements d'éoliennes

- Éolienne (53)
- Surface occupée par les éléments du projet

Qualité de l'habitat de la grive de Bicknell

- Inadéquate
- Sous-optimale
- Optimale

Présence de la grive de Bicknell (inventaire par appel)

- Absente
- Présente (1 grive)
- Présente (2 grives)
- Présente (3 grives)

Rayon d'action du point d'appel (250 m)

Habitat potentiel de la grive de Bicknell

Milieux naturels

- Humide - Validé terrain
- Hydrique - Littoral - Validé terrain
- Hydrique - Rive - Validé terrain

Résultats d'inventaire

- Station de caractérisation écologique (2022, 2023 et 2024)
- Station de caractérisation de cours d'eau (2022, 2023 et 2024)

Autres éléments

- Cours d'eau à écoulement permanent
- Plan d'eau (GRHQ)
- Courbe de niveau (équid. 50 m)

Société de projet BVH1, s.e.n.c

Sources :

- ACRÉseau, 2022
- GRHQ, 2019
- MERN, 2022
- Vivid, 2020

Optimisation du projet
Atlas cartographique

0 100 200 m

NAD 83 CSRS, MTM, fuseau 7

9 septembre 2024

PESCA

N/Réf.: BLXSBP_3492_Sud_Atlas_Optimisation_20240910