

HYDRO-QUÉBEC

MISE EN PLACE DES CIRCUITS ÉLECTRIQUES SOUTERRAINS 120 KV PROJETÉS 3212 ET 3213 ENTRE LE NOUVEAU POSTE HOCHELAGA ET LE POSTE NOTRE-DAME

ÉVALUATION ENVIRONNEMENTALE DE SITE PHASE I MONTRÉAL (QUÉBEC)

RÉF. WSP : 191-01435-29

DATE : 25 OCTOBRE 2019

CONFIDENTIEL





HYDRO-QUEBEC

**MISE EN PLACE DES CIRCUITS
ELECTRIQUES SOUTERRAINS
120 KV PROJETES 3212 ET 3213
ENTRE LE NOUVEAU POSTE
HOCHELAGA ET LE POSTE
NOTRE-DAME**

**ÉVALUATION ENVIRONNEMENTALE
DE SITE PHASE I**

MONTRÉAL (QUÉBEC)

CONFIDENTIEL

REF. WSP : 191-01435-29
DATE : 25 OCTOBRE 2019

RAPPORT (VERSION PRÉLIMINAIRE)

WSP CANADA INC.
11E ÉTAGE
1600, BOULEVARD RENÉ-LÉVESQUE OUEST
MONTRÉAL (QUÉBEC) H3H 1P9
CANADA

T : +1-514-340-0046
F : +1-514-340-1337

WSP.COM

GESTION DE LA QUALITÉ

VERSION	DATE	DESCRIPTION
0A	2019-09-10	Version préliminaire
00	2019-10-25	Version finale

SIGNATURES


PRÉPARÉ PAR



EESA 722

Luc Turbide, B. Sc., EESA®
Chargé de projet, Environnement

RÉVISÉ PAR



Daniel Morin, M. Sc., EESA®, VEA®
Directeur de projet, Environnement

WSP Canada Inc. (« WSP ») a préparé ce rapport uniquement pour son destinataire Hydro-Québec, conformément à la convention de consultant convenue entre les parties. Advenant qu'une convention de consultant n'ait pas été exécutée, les parties conviennent que les Modalités Générales à titre de consultant de WSP régiront leurs relations d'affaires, lesquelles vous ont été fournies avant la préparation de ce rapport.

Ce rapport est destiné à être utilisé dans son intégralité. Aucun extrait ne peut être considéré comme représentatif des résultats de l'évaluation.

Les conclusions présentées dans ce rapport sont basées sur le travail effectué par du personnel technique, entraîné et professionnel, conformément à leur interprétation raisonnable des pratiques d'ingénierie et techniques courantes et acceptées au moment où le travail a été effectué.

Le contenu et les opinions exprimées dans le présent rapport sont basés sur les observations et/ou les informations à la disposition de WSP au moment de sa préparation, en appliquant des techniques d'investigation et des méthodes d'analyse d'ingénierie conformes à celles habituellement utilisées par WSP et d'autres ingénieurs/techniciens travaillant dans des conditions similaires, et assujettis aux mêmes contraintes de temps, et aux mêmes contraintes financières et physiques applicables à ce type de projet.

WSP dénie et rejette toute obligation de mise à jour du rapport si, après la date du présent rapport, les conditions semblent différer considérablement de celles présentées dans ce rapport ; cependant, WSP se réserve le droit de modifier ou de compléter ce rapport sur la base d'informations, de documents ou de preuves additionnels.

Référence à citer :

WSP. 2019. *Mise en place des circuits électriques souterrains 120 kV projetés 3212 et 3213 entre le nouveau poste Hochelaga et le poste Notre-Dame, Évaluation environnementale de site Phase I, Montréal (Québec)*. Rapport produit pour Hydro-Québec. Réf. WSP : 191-01435-29. 23 pages, figures et annexes.

WSP ne fait aucune représentation relativement à la signification juridique de ses conclusions.

La divulgation de tout renseignement faisant partie du présent rapport relève uniquement de la responsabilité de son destinataire. Si un tiers utilise, se fie, ou prend des décisions ou des mesures basées sur ce rapport, ledit tiers en est le seul responsable. WSP n'accepte aucune responsabilité quant aux dommages que pourrait subir un tiers suivant l'utilisation de ce rapport ou quant aux dommages pouvant découler d'une décision ou mesure prise basée sur le présent rapport.

WSP a exécuté ses services offerts au destinataire de ce rapport conformément à la convention de consultant convenue entre les parties tout en exerçant le degré de prudence, de compétence et de diligence dont font habituellement preuve les membres de la même profession dans la prestation des mêmes services ou de services comparables à l'égard de projets de nature analogue dans des circonstances similaires. Il est entendu et convenu entre WSP et le destinataire de ce rapport que WSP n'offre aucune garantie, expresse ou implicite, de quelque nature que ce soit. Sans limiter la généralité de ce qui précède, WSP et le destinataire de ce rapport conviennent et comprennent que WSP ne fait aucune représentation ou garantie quant à la suffisance de sa portée de travail pour le but recherché par le destinataire de ce rapport.

En préparant ce rapport, WSP s'est fié de bonne foi à l'information fournie par des tiers, tel qu'indiqué dans le rapport. WSP a raisonnablement présumé que les informations fournies étaient correctes et WSP ne peut donc être tenu responsable de l'exactitude ou de l'exhaustivité de ces informations.

Les bornes et les repères d'arpentage utilisés dans ce rapport servent principalement à établir les différences d'élévation relative entre les emplacements de prélèvement et/ou d'échantillonnage et ne peuvent servir à d'autres fins. Notamment, ils ne peuvent servir à des fins de nivelage, d'excavation, de construction, de planification, de développement, etc.

L'original du fichier électronique que nous vous transmettons sera conservé par WSP pour une période minimale de dix ans. WSP n'assume aucune responsabilité quant à l'intégrité du fichier qui vous est transmis et qui n'est plus sous le contrôle de WSP. Ainsi, WSP n'assume aucune responsabilité quant aux modifications faites au fichier électronique suivant sa transmission au destinataire.]

Ces limitations sont considérées comme faisant partie intégrante du présent rapport.

CLIENT ET DISTRIBUTION

HYDRO-QUEBEC

Dominique Boivin

Une (1) copie en format électronique
(boivin.dominique@hydro.qc.ca)

ÉQUIPE DE RÉALISATION

WSP CANADA INC. (WSP)

Révision du rapport

Daniel Morin

Revue documentaire, visite, entrevues,
évaluation de l'information et rédaction

Luc Turbide

Karine Avard

Production de figures

Aurélien Monnard

ABRÉVIATION

ACNOR :	Association canadienne de normalisation
BAnQ :	Bibliothèque et Archives nationales du Québec
CEPA :	Association canadienne de pipelines d'énergie
CPTAQ :	Commission de la protection du territoire agricole du Québec
DMS :	Dépôts de matériaux secs
ECCC :	Environnement et Changement climatique Canada
ÉES :	Évaluation environnementale de site
GES	Gaz à effet de serre
Guide d'intervention :	Guide d'intervention – Protection des sols et réhabilitation des terrains contaminés
HAM :	Hydrocarbures aromatiques monocycliques
HAP :	Hydrocarbures aromatiques polycycliques
HP C₁₀-C₅₀ :	Hydrocarbures pétroliers C ₁₀ -C ₅₀
INRP :	Inventaire national de rejets des polluants
LEDCD :	Lieu d'enfouissement de débris de construction et démolition
LES :	Lieu d'enfouissement sanitaire
LET :	Lieu d'enfouissement technique
LIE :	Limite inférieure d'explosivité
MELCC :	Ministère de l'Environnement et de la Lutte contre les changements climatiques
PM :	Particules
Politique :	Politique de protection de sols et réhabilitation des terrains contaminés
RBQ :	Régie du bâtiment du Québec
RPRT :	Règlement sur la protection et la réhabilitation des terrains
SIH :	Système d'information hydrogéologique
WSP :	WSP Canada Inc.

Afin de simplifier ou d'alléger le rapport, l'acronyme MELCC, en vigueur depuis 2018, a été utilisé dans l'ensemble de ce rapport. Par le passé, ce ministère a toutefois été désigné par les différentes appellations suivantes :

- Ministère de l'Environnement (MENVIQ; 1974 - 1994);
- Ministère de l'Environnement et de la Faune (MEF; 1994 - 1998);
- Ministère de l'Environnement (MENV; 1998 - 2005);
- Ministère du Développement durable, de l'Environnement et des Parcs (MDDEP; 2005 - 2012);
- Ministère du Développement durable, de l'Environnement, de la Faune et des Parcs (MDDEFP; 2012 - 2014);
- Ministère du Développement durable, de l'Environnement et de la Lutte contre les changements climatiques (MDDELCC; 2014 - 2018).

TABLE DES MATIÈRES

1	INTRODUCTION	1
1.1	Mise en contexte et objectifs	1
1.2	Limites et conditions générales	1
1.3	Méthodologie	1
2	IDENTIFICATION DU PROJET	3
3	DOCUMENTATION CONSULTÉE	5
4	DESCRIPTION DU SITE	17
5	CONCLUSION ET RECOMMANDATIONS – ÉES PHASE I	23
	RÉFÉRENCES BIBLIOGRAPHIQUES	29

TABLEAUX

TABLEAU 2-1	IDENTIFICATION DU PROJET	3
TABLEAU 2-2	LOCALISATION ET DESCRIPTION DU SITE	3
TABLEAU 2-3	LISTE DES PERSONNES CONTACTÉES OU RENCONTRÉES	3
TABLEAU 3-1	RÉPERTOIRE DES TERRAINS CONTAMINÉS (VILLE DE MONTRÉAL) – CONSULTATION : 2019-09-04	5
TABLEAU 3-2	CARTE DE LOCALISATION DES ANCIENNES CARRIÈRES ET DES DÉPÔTS DE SURFACE (VILLE DE MONTRÉAL) – CONSULTATION : 2019-09-04	5
TABLEAU 3-3	SERVICE D'ACCÈS À L'INFORMATION (VILLE DE MONTRÉAL)	5
TABLEAU 3-4	RÉPERTOIRE DES TERRAINS CONTAMINÉS (MELCC) – CONSULTATION : 2019-09-03	6
TABLEAU 3-5	RÉPERTOIRE DES DÉPÔTS DE SOLS ET DE RÉSIDUS INDUSTRIELS (MELCC) – CONSULTATION : 2019-09-04	6
TABLEAU 3-6	REGISTRE DES INTERVENTIONS D'URGENCE-ENVIRONNEMENT (MELCC) 2015-2018- CONSULTATION : 2019-09-04	7

TABLEAU 3-7	LISTE DES LIEUX D'ENFOUISSEMENT SANITAIRE (LES) ET LIEUX D'ENFOUISSEMENT TECHNIQUE (LET) AUTORISÉS ET EXPLOITÉS (MELCC) – CONSULTATION : 2019-09-04	7
TABLEAU 3-8	LISTE DES LIEUX D'ENFOUISSEMENT DE DÉBRIS DE CONSTRUCTION ET DÉMOLITION (LEDCE) AUTORISÉS ET EXPLOITÉS (MELCC) – CONSULTATION : 2019-09-04.....	7
TABLEAU 3-9	LISTE DES DÉPÔTS DE MATÉRIAUX SECS (DMS) EN EXPLOITATION (MELCC) – CONSULTATION : 2019-09-04	7
TABLEAU 3-10	LISTE DES CENTRES RÉGIONAUX DE TRAITEMENT DE SOLS CONTAMINÉS AUTORISÉS AU QUÉBEC POUR USAGE PUBLIC (MELCC) – CONSULTATION : 2019-09-04.....	7
TABLEAU 3-11	LIEUX COMMERCIAUX D'ENFOUISSEMENT SÉCURITAIRE DE SOLS CONFORMES AU RÈGLEMENT SUR L'ENFOUISSEMENT DES SOLS CONTAMINÉS (MELCC) – CONSULTATION : 2019-09-04	7
TABLEAU 3-12	TITULAIRES DE PERMIS – MATIÈRES DANGEREUSES RÉSIDUELLES (ÉLIMINATION, TRAITEMENT, ENTREPOSAGE, UTILISATION À DES FINS ÉNERGÉTIQUES, TRANSPORT) (MELCC) – CONSULTATION : 2019-09-04	7
TABLEAU 3-13	SERVICE D'ACCÈS À L'INFORMATION (MELCC).....	8
TABLEAU 3-14	LISTE DES TITULAIRES D'UN PERMIS D'UTILISATION POUR DES ÉQUIPEMENTS PÉTROLIERS À RISQUE ÉLEVÉ (RÉGIE DU BÂTIMENT DU QUÉBEC (RBQ)) – CONSULTATION : 2019-09-04.....	8
TABLEAU 3-15	REGISTRE DES SITES D'ÉQUIPEMENTS PÉTROLIERS (RBQ) – CONSULTATION : 2019-09-04.....	8
TABLEAU 3-16	DÉCISIONS DE LA COMMISSION DE PROTECTION DU TERRITOIRE AGRICOLE (CPTAQ).....	8
TABLEAU 3-17	LISTE DES TERRAINS CONTAMINÉS FÉDÉRAUX – CONSULTATION : 2019-09-04.....	8

TABLEAU 3-18	BASE DE DONNÉES DE L'INVENTAIRE NATIONAL DE REJETS DE POLLUANTS DU GOUVERNEMENT DU CANADA – CONSULTATION : 2019-09-04	9
TABLEAU 3-19	SERVICE D'ACCÈS À L'INFORMATION (ENVIRONNEMENT ET CHANGEMENT CLIMATIQUE CANADA (ECCC))	9
TABLEAU 3-20	PHOTOGRAPHIES AÉRIENNES ET IMAGES SATELLITES	9
TABLEAU 3-21	CARTES TOPOGRAPHIQUES	11
TABLEAU 3-22	CARTES D'UTILISATION DU SOL ET AUTRE	12
TABLEAU 3-23	PLANS ET RAPPORTS D'ASSURANCE INCENDIE	15
TABLEAU 3-24	REGISTRE FONCIER	16
TABLEAU 3-25	LISTE DES ACTIVITÉS PARTICULIÈRES – CONSULTATION : 2019-09-04	16
TABLEAU 4-1	STRATIGRAPHIE DES MATÉRIAUX	17
TABLEAU 4-2	CONTEXTE HYDROGRAPHIQUE	17
TABLEAU 4-3	CONTEXTE HYDROGÉOLOGIQUE	18
TABLEAU 4-4	HABITATS SENSIBLES	18
TABLEAU 4-5	PORTRAIT DU SITE	18
TABLEAU 4-6	DESCRIPTION DES BÂTIMENTS	18
TABLEAU 4-7	OCCUPATION GÉNÉRALE DES PROPRIÉTÉS VOISINES POUR CHAQUE SECTEUR	19
TABLEAU 4-8	DOSSIERS D'ENTREPRISE ET ÉTUDES ANTÉRIEURES	20
TABLEAU 5-1	LISTE DES ENJEUX ENVIRONNEMENTAUX	23

FIGURES

FIGURE 1	EMPLACEMENT DU SITE
FIGURE 2	PLAN DÉTAILLÉ DU SITE
FIGURE 3	PLAN DE LOCALISATION DES ENJEUX ENVIRONNEMENTAUX

ANNEXES

- A LIMITES ET CONDITIONS GÉNÉRALES
- B REPORTAGE PHOTOGRAPHIQUE
- C PHOTOGRAPHIES AÉRIENNES ET IMAGES SATELLITES
- D ANCIENNES CARTES
- E DOCUMENTS D'ENTREPRISES ET ANCIENNES ÉTUDES
- F DOCUMENTS DU MELCC
- G DOCUMENTS DE LA RBQ
- H DOCUMENTS DE LA VILLE
- I DOCUMENTS DU GOUVERNEMENT DU CANADA

1 INTRODUCTION

1.1 MISE EN CONTEXTE ET OBJECTIFS

À la demande d'Hydro-Québec, WSP Canada Inc. (WSP) a procédé à la réalisation d'une évaluation environnementale de site (ÉES) Phase I, dans le contexte de mise en place de deux (2) circuits électriques souterrains 120 kV projetés, reliant le nouveau poste Hochelaga et le poste Notre-Dame. WSP a réalisé ce mandat sur le tracé de ces deux (2) circuits, situés dans l'arrondissement Mercier-Hochelaga-Maisonneuve à Montréal (Québec) (le Site), dans le but d'identifier les problématiques environnementales reliées au Site.

WSP a été mandatée le 12 juillet 2019. L'objectif principal de cette étude est d'établir l'historique environnemental du Site, c'est-à-dire identifier les enjeux environnementaux potentiels et réels associés aux activités passées et actuelles réalisées sur le Site et dans le voisinage immédiat.

Par convention, l'avenue Souigny, centrale au Site, est considérée comme étant orientée dans l'axe est-ouest.

La figure 1 montre l'emplacement du Site, tandis que la figure 2 illustre le Site et les propriétés adjacentes alors que la figure 3 présente les enjeux environnementaux identifiés par la présente étude.

1.2 LIMITES ET CONDITIONS GÉNÉRALES

Le présent rapport a été préparé à la demande d'Hydro-Québec, dans le contexte déterminé par les termes spécifiques du mandat accordé à WSP. Aucune copie en tout ou en partie de ce rapport ne peut être réalisée par un tiers sans le consentement explicite d'Hydro-Québec.

L'information contenue dans ce rapport est soumise aux limites et conditions générales décrites à l'annexe A.

1.3 MÉTHODOLOGIE

La démarche générale de cette recherche historique s'inspire de la norme CSA Z768-01 (Évaluation environnementale de site, Phase I), publiée par l'Association canadienne de normalisation (ACNOR, 2001) ainsi que de la section 1.0 du Guide de caractérisation des terrains du Ministère de l'Environnement et de la Lutte contre les changements climatiques (MELCC, 2003). Elle comprend les quatre principales étapes suivantes :

- La revue documentaire des informations historiques pertinentes au Site (plans, cartes, lettres, rapports, etc.) obtenues auprès des organismes gouvernementaux et du propriétaire du Site;
- La visite du Site et la reconnaissance des propriétés adjacentes à partir du domaine public;
- Les entrevues auprès de personnes ou organismes possédant de l'information sur le Site;
- L'évaluation de l'ensemble des informations et la rédaction du rapport.

La liste des informations consultées est insérée à l'annexe A.

2 IDENTIFICATION DU PROJET

Tableau 2-1 Identification du projet

Numéro de projet WSP :	191-01435-29	
Nom du projet :	ÉES Phase I	
Nom du Site :	Circuits électriques souterrains 120 kV projetés 3212 et 3213	
Objectif de l'étude :	Identification des problématiques environnementales potentielles dans le cadre de travaux d'infrastructures souterraines	
Visite du Site :	Date : 2019-08-29	Effectuée par : Luc Turbide et Karine Avard
Contact du Site :	Non applicable	

Soulignons que les terrains voisins ont fait l'objet d'observations à partir de la voie publique seulement, aux endroits accessibles. En plus de permettre la description du secteur, la visite avait pour objectif l'identification d'éventuels indices de contamination potentiels ou réels résultant des activités pratiquées sur le Site et les propriétés adjacentes. Des photographies ont été prises au cours de cette visite et certaines de ces photographies sont insérées à l'annexe B.

Tableau 2-2 Localisation et description du Site

Localisation du Site :	Les circuits souterrains 120 kV projetés 3212 et 3213, situés entre les rues de Marseille au nord et Notre-Dame au sud, entre le boulevard de l'Assomption à l'ouest et la rue des Futailles à l'est. Les circuits projetés relieront le nouveau poste Hochelaga et le poste Notre-Dame à Montréal (Québec)
Coordonnées géographiques (centre approximatif) :	Latitude : 45° 35' 13" N et Longitude : 73° 32' 25" O
Propriétaire du terrain :	Non applicable
Usage actuel :	Principalement emprise routière
Usages ou travaux envisagés :	Mise en place de deux (2) circuits électriques souterrains 120 kV projetés
Numéro de lot et cadastre :	Non applicable
Dimension du Site (longueur) :	7,95 km
Description sommaire :	Tronçons routiers
Secteur environnant :	Résidentiel, commercial et industriel

Note : Il faut noter que dans le cadre de cette étude, le secteur avoisinant du Site est défini par les voisins immédiats.

Tableau 2-3 Liste des personnes contactées ou rencontrées

Nom/Compagnie	Fonction	Information recherchée
Non applicable		

3 DOCUMENTATION CONSULTÉE

Les différents registres ne sont pas tous exhaustifs. Des travaux de nature environnementale auraient pu être réalisés sur un terrain qui ne figure pas sur l'un des registres consultés.

Tableau 3-1 Répertoire des terrains contaminés (Ville de Montréal) – Consultation : 2019-09-04

Identification	Localisation (adresse / latitude-longitude)	Nature des contaminants (sols / eau)	État
Aucun des terrains contaminés répertoriés par la Ville de Montréal pour l'arrondissement Mercier-Hochelaga-Maisonneuve n'est adjacent au Site			

Tableau 3-2 Carte de localisation des anciennes carrières et des dépôts de surface (Ville de Montréal) – Consultation : 2019-09-04

Identification	Localisation (adresse / latitude-longitude)	Commentaires
55	Quadrilatère des rues Sherbrooke, de Marseille, Langelier et Desautels (45,582757, -73,540005)	Aucune information supplémentaire
56	Quadrilatère des rues Sherbrooke, Hochelaga, Beauclerk et autoroute 20 (45,585389, -73,528234)	Située sur le terrain de l'hôpital Louis-Hyppolite Lafontaine, une ancienne carrière exploitée par la Canada Cement Co. Ltd. a été remplie de déchets par la Ville de Montréal entre les années 1940 et 1954. L'excavation aurait une profondeur d'environ 6 m. Le dépotoir aurait reçu des ordures ménagères, des matériaux de démolition, et environ 5 à 10 % de déchets industriels constitués de résidus de peinture, de déchets de fonderie et de résidus provenant d'une compagnie d'amiante. La présence de biogaz a été relatée dans les différents rapports.

Tableau 3-3 Service d'accès à l'information (Ville de Montréal)

Documents	Sommaire	Localisation (latitude-longitude)
Non applicable		

Tableau 3-4 Répertoire des terrains contaminés (MELCC) – Consultation : 2019-09-03

Identification No de la fiche	Localisation (adresse / latitude-longitude)	Nature des contaminants (sols / eau)	État
Johnson & Johnson 2915	7101, rue Notre-Dame Est, Montréal 45,58164477 -73,5172932371	Sols : chrome total (Cr), cuivre (Cu), hydrocarbures pétroliers (HP C ₁₀ -C ₅₀), nickel (Ni), plomb (Pb), zinc (Zn)	R : Terminée en 1989 Q : Non précisée
CGC Canada inc. – Ancien terminal Vulcain 2956	7200, rue Notre-Dame Est, Montréal 45,57971 -73,512198888	Sols : hydrocarbures aromatiques monocycliques (HAM), hydrocarbures aromatiques polycycliques HAP, HP C ₁₀ -C ₅₀	R : Terminée en 1990 Q : > C
CGC inc. (site principal) 3084	7200, rue Notre-Dame Est, Montréal 45,57971 -73,512198888	Sols : HP C ₁₀ -C ₅₀	R : Terminée en 1993 Q : Plage B-C
Produits de plastique Age inc. 3461	7295, rue Tellier, Montréal 45,58397313 -73,5249506645	Sols : HAP, HP C ₁₀ -C ₅₀	R : Terminée en 2000 Q : > C
Rue Notre-Dame 8272	45,58611013 -73,5259630294	Sols : HAP, métaux Eaux : phosphore total (P-PO _{4.3}), sulfures (H ₂ S)	R : Non terminée
8129	2647, rue Anne-Hébert Montréal H1N 0B5	HAP, métaux	R : Non effectuée
2649	5070, boulevard Louis-H.-Lafontaine Montréal H1M 1S7	Benzène, éthylbenzène, HP C ₁₀ -C ₅₀ , toluène, xylènes	R : Terminée en 1996 Q : <= C
3421	6880, rue Hochelaga Montréal H1N 1Y6	HP C ₁₀ -C ₅₀	R : Terminée en 1999 Q : > C
3310	2821, avenue Haig Montréal H1N 3E8	Biphényles polychlorés (BPC), huiles usées, plomb (Pb), zinc (Zn)	R : Terminée en 1999 Q : Plage A-B
2887	Intersection du boulevard de l'Assomption et de la rue Chauveau Montréal	Arsenic (As), cuivre (Cu), HP C ₁₀ -C ₅₀ , plomb (Pb)	R : Terminée en 1993 Q : Plage B-C
3390	5625, rue Hochelaga Montréal H1N 1W2	HP C ₁₀ -C ₅₀	R : Terminée en 2000 Q : Plage B-C

Notes : Q : Qualité environnementale des sols laissés en place
R : Réhabilitation environnementale des sols

Tableau 3-5 Répertoire des dépôts de sols et de résidus industriels (MELCC) – Consultation : 2019-09-04

Identification	Localisation (adresse / latitude-longitude)	Nature des contaminants (sols / eau)	État
Aucun dépôt n'est présent dans un rayon de 1 km du Site.			

Tableau 3-6 Registre des interventions d'Urgence-Environnement (MELCC) 2015-2018- Consultation : 2019-09-04

Identification	Localisation (adresse / latitude-longitude)	Nature des contaminants (sols / eau)	État
Aucune intervention n'a été réalisée sur le Site ou sur les propriétés adjacentes.			

Tableau 3-7 Liste des lieux d'enfouissement sanitaire (LES) et lieux d'enfouissement technique (LET) autorisés et exploités (MELCC) – Consultation : 2019-09-04

Identification	Localisation (adresse / latitude-longitude)	Nature des contaminants (sols / eau)	État
Aucun lieu n'est présent dans un rayon de 1 km du Site.			

Tableau 3-8 Liste des lieux d'enfouissement de débris de construction et démolition (LEDCE) autorisés et exploités (MELCC) – Consultation : 2019-09-04

Identification	Localisation (adresse / latitude-longitude)	Nature des contaminants (sols / eau)	État
Aucun lieu n'est présent dans un rayon de 1 km du Site.			

Tableau 3-9 Liste des dépôts de matériaux secs (DMS) en exploitation (MELCC) – Consultation : 2019-09-04

Identification	Localisation (adresse / latitude-longitude)	Nature des contaminants (sols / eau)	État
Aucun dépôt n'est présent dans un rayon de 1 km du Site.			

Tableau 3-10 Liste des centres régionaux de traitement de sols contaminés autorisés au Québec pour usage public (MELCC) – Consultation : 2019-09-04

Identification	Localisation (adresse / latitude-longitude)	Nature des contaminants (sols / eau)	État
Aucun centre régional de traitement de sols contaminés n'est présent dans un rayon de 1 km du Site.			

Tableau 3-11 Lieux commerciaux d'enfouissement sécuritaire de sols conformes au Règlement sur l'enfouissement des sols contaminés (MELCC) – Consultation : 2019-09-04

Identification	Localisation (adresse / latitude-longitude)	Nature des contaminants (sols / eau)	État
Aucun lieu commercial d'enfouissement sécuritaire de sols n'est présent dans un rayon de 1 km du Site.			

Tableau 3-12 Titulaires de permis – Matières dangereuses résiduelles (élimination, traitement, entreposage, utilisation à des fins énergétiques, transport) (MELCC) – Consultation : 2019-09-04

Identification	Localisation (adresse / latitude-longitude)	Nature des contaminants (sols / eau)	État
Aucun titulaire de permis – Matières dangereuses résiduelles n'est présent dans un rayon de 1 km du Site.			

Tableau 3-13 Service d'accès à l'information (MELCC)

Documents	Sommaire	Localisation (latitude-longitude)
Non applicable		

Tableau 3-14 Liste des titulaires d'un permis d'utilisation pour des équipements pétroliers à risque élevé (Régie du bâtiment du Québec (RBQ)) – Consultation : 2019-09-04

Identification No du dossier	Localisation (adresse / latitude-longitude)	Nombre de réservoirs	Capacité autorisée
Corporation d'aliments Catelli 404280	6890, Notre-Dame Est Montréal (Québec) H1N 2E5	1	67 000 l
Entrepôts Lafrance inc. 604362	7055, Rue Notre-Dame Est Montréal (Québec) H1N 3R8	1	22 773 l
U A P inc. 603800	7025, Rue Ontario Est Montréal (Québec) H1N 2B3	2	21 136 l

Tableau 3-15 Registre des sites d'équipements pétroliers (RBQ) – Consultation : 2019-09-04

Identification No du dossier	Localisation (adresse / latitude-longitude)	Nombre de réservoirs	Capacité autorisée
Corporation d'aliments Catelli 404280	6890, Notre-Dame Est Montréal (Québec) H1N 2E5	1	67 000 l
Entrepôts Lafrance inc. 604362	7055, Rue Notre-Dame Est Montréal (Québec) H1N 3R8	1	22 773 l
U A P inc. 603800	7025, Rue Ontario Est Montréal (Québec) H1N 2B3	2	21 136 l
447660	7200, Notre-Dame Est Montréal	Non disponible	Non disponible

Tableau 3-16 Décisions de la Commission de protection du territoire agricole (CPTAQ)

No de la décision/date	Localisation (adresse / latitude-longitude)	Description	Statut
Non applicable			

Tableau 3-17 Liste des terrains contaminés fédéraux – Consultation : 2019-09-04

Identification	Localisation (adresse / latitude-longitude)	Nature des contaminants (sols / eau)	Statut et détails
Site 00008369 Construction garage VBL III	45,5797, -73,5244	Sol : Métaux, métalloïdes et organométalliques	Réhabilitation complétée Statut : Fermé
Site 07070002 Ancienne bâtisse 12	45,5797, -73,5244	Sol : HAP, métaux, métalloïdes et organométalliques	Réhabilitation complétée Statut : Fermé

Tableau 3-18 Base de données de l'Inventaire national de rejets de polluants du Gouvernement du Canada – Consultation : 2019-09-04

Identification	Localisation (adresse / latitude-longitude)	Nature des contaminants (air)	Statut et détails
CGC inc – Usine de Montréal	7200 rue Notre Dame Est Montréal, QC H1N 3L6	Mercure et ses composés Monoxyde de carbone PM < 10 microns PM < 2,5 microns Oxyde d'azote	Hg : 11 kg rejetés dans l'atmosphère

Légende : PM : Particules.

Tableau 3-19 Service d'accès à l'information (Environnement et Changement climatique Canada (ECCC))

Documents	Sommaire	Localisation (latitude-longitude)
Non applicable		

Tableau 3-20 Photographies aériennes et images satellites

Année	Position photographie	Site	Secteur avoisinant	Photographie
1954	Coin inférieur droit Souligny-20	L'avenue Haig et l'ouest de la rue de Marseille sont aménagées et semblent à vocation résidentielle, tandis que la rue Marseille est à vocation agricole dans sa partie est.	Le secteur du Site semble principalement à vocation agricole et résidentielle. Au nord et au sud de la courbe Hochelaga, les sols semblent remaniés.	17-e12000
1954	Tout le sud du site	La rue Notre-Dame Est et l'avenue Haig sont aménagées, tandis que l'avenue Émile-Légrand et la rue Beauclerk le sont partiellement, dans leur portion sud. Le boulevard de l'Assomption est à vocation agricole.	Les secteurs de la rue Notre-Dame Est et de l'intersection de la rue Hochelaga et du boulevard de l'Assomption projeté sont principalement à vocation industrielle. L'ouest de la rue Haig est à vocation institutionnelle, tandis que le reste du secteur est soit à vocation agricole, soit à vocation résidentielle. Une voie ferrée longe l'avenue Souligny projetée.	18-D12000
1958	Hochelaga Assomption	Aucun changement significatif.	Aucun changement significatif.	4972A-15-093-e12000
1958	Poste Notre-Dame	Aucun changement significatif.	Aucun changement significatif.	4972A-15-095-e12000
1958	Marseille- Assomption	Le boulevard l'Assomption semble en cour d'aménagement.	Des bâtiments d'apparence institutionnelle se trouvent au sud de la rue Marseille, à l'intersection de la rue de Carignan projetée.	4977-14-046-e12000
1958	Ancienne carrière et Marseille	Aucun changement significatif.	Un bâtiment d'apparence industrielle est construit sous la courbe Hochelaga.	4977-14-047-e12000
1968	Site central	L'ensemble du site est aménagé dans sa portion centrale.	Le secteur du boulevard L'Assomption est à vocation industrielle.	8164-11-045-e12000
1968	Ancienne carrière	Aucun changement significatif.	Aucun changement significatif.	8164-11-047-e12000
1968	Hochelaga Assomption	Un bâtiment est construit sur le site du poste Hochelaga projeté.	Aucun changement significatif.	8177-10A-070-e12000

Année	Position photographie	Site	Secteur avoisinant	Photographie
1968	Haig-Beauclerk- Notre-Dame-MDN	L'ensemble du site est aménagé dans sa portion sud. Le secteur du poste Notre-Dame est en développement.	Trois (3) réservoirs hors-sols sont visible, au sud du poste Notre-Dame.	8177-10A-072-e12000
1978	Ancienne carrière	Aucun changement significatif.	Aucun changement significatif.	HM7821-L05-180-e3000
1978	Assomption-Hochelaga	Aucun changement significatif.	Aucun changement significatif.	HM7821-L05-188-e3000
1978	Haig-Souligny	Aucun changement significatif.	De l'entreposage de machinerie est observable au sud-ouest de l'intersection de l'avenue Souligny et de la rue Haig.	HM7821-L06-091-e3000
1978	Haig entre Notre-Dame et MDN	Aucun changement significatif.	Aucun changement significatif.	HM7821-L07-154-e3000
1978	Beauclerk - Émile-Légrand - Poste Notre-Dame	Aucun changement significatif.	Une station-service se trouve au nord-ouest de l'intersection des rues Notre-Dame Est et Haig.	HM7821-L07-155-e3000
1978	Intersection Notre-Dame - Beauclerk et Émile-Légrand	Aucun changement significatif.	Plusieurs réservoirs hors-sols de grande capacité se trouve au sud-ouest du site.	HM7821-L08-067-e3000
1978	Poste Notre-Dame	Aucun changement significatif.	Aucun changement significatif.	HM7821-L08-069-e3000
1978	Marseille-Assomption	Aucun changement significatif.	Aucun changement significatif.	HM7823-L04-025-e3000
1978	Marseille-Dickson	Aucun changement significatif.	Aucun changement significatif.	HM7823-L04-027-e3000
1978	Marseille parc Amyot	Aucun changement significatif.	Aucun changement significatif.	HM7823-L04-029-e3000
1978	Marseille Parc St-Donat	Aucun changement significatif.	Aucun changement significatif.	HM7823-L04-031-e3000
1978	Haig-Beauclerk-Marseille	Aucun changement significatif.	Aucun changement significatif.	HM7823-L04-033-e3000
1978	Haig - Beauclerk - Secteur ancienne carrière	Aucun changement significatif.	Aucun changement significatif.	HM7825-L05-024-e4000
1981	Hochelaga Assomption	Aucun changement significatif.	Aucun changement significatif.	9317-6-025-e3000
1990	Marseille Assomption	Aucun changement significatif.	Aucun changement significatif.	PGI90019-L4E-183-e10000
1990	Haig-Beauclerk Nord	Aucun changement significatif.	Aucun changement significatif.	PGI90019-L4E-184-e10000
1990	Poste Notre-Dame	Aucun changement significatif.	Il n'y a plus de réservoirs au sud de Notre-Dame Est.	PGI90020-L2E-125-e10000
1990	Poste Notre-Dame	Aucun changement significatif.	Aucun changement significatif.	PGI90020-L2E-126-e10000

Année	Position photographie	Site	Secteur avoisinant	Photographie
1990	Hochelaga Assomption	Aucun changement significatif.	Aucun changement significatif.	PGI90020- L3E-052- e10000
1990	Haig-Beauclerk- Émile-Légrand- Ontario E	Aucun changement significatif.	Aucun changement significatif.	PGI90020- L3E-054- e10000
2002	Portion ouest du Site	Aucun changement significatif.	Le bâtiment se trouvant sur le site du futur poste Hochelaga a été démoli et le terrain est vacant.	2002 – Google Earth
2002	Portion est du Site	Aucun changement significatif.	Aucun changement significatif.	2002 – Google Earth
2002	Portion sud du Site	Aucun changement significatif.	Aucun changement significatif.	2002 – Google Earth
2011	Portion ouest du Site	Aucun changement significatif.	Aucun changement significatif.	2011 – Google Earth
2011	Portion est du Site	Aucun changement significatif.	Aucun changement significatif.	2011 – Google Earth
2011	Portion sud du Site	Aucun changement significatif.	Aucun changement significatif.	2011 – Google Earth
2019	Portion ouest du Site	Aucun changement significatif.	Aucun changement significatif.	2019 – Google Earth
2019	Portion est du Site	Aucun changement significatif.	Aucun changement significatif.	2019 – Google Earth
2019	Portion sud du Site	Aucun changement significatif.	Aucun changement significatif.	2019 – Google Earth

Tableau 3-21 Cartes topographiques

Année	Site	Secteur avoisinant	Source
1940	L'ensemble des tracés projetés des tronçons 3212 et 3213 sont présents.	Une voie ferrée longe l'avenue Souigny.	Carte Montréal 31H
1961	Ensemble des tracés projetés des tronçons 3212 et 3213.	Le boulevard de l'Assomption n'existe pas. L'ouest du Site est à vocation industrielle, tandis que le secteur de la rue de Marseille est principalement à vocation résidentielle. À l'ouest de l'avenue Haig se trouvent différents bâtiments institutionnels appartenant à la Défense Nationale. Au sud de la rue Notre-Dame Est, au niveau du poste Notre-Dame, se trouve un dépôt pétrolier.	Carte Outremont 31H/12
1967	Aucun changement significatif.	Aucun changement significatif.	Carte Outremont 31H/12a03
1992	Aucun changement significatif.	Aucun changement significatif.	Carte Montréal 31H
2001	Aucun changement significatif.	L'avenue de Souigny a été aménagée.	Carte Montréal 31H/12

Tableau 3-22 Cartes d'utilisation du sol et autre

Année	Site	Secteur avoisinant	Source
1961-1962	Rue Hochelaga, secteur du boulevard de l'Assomption projeté.	Le nord de la rue Hochelaga est vacant. Au sud, deux (2) bâtiments d'apparence industrielle sont présents.	Carte d'utilisation du sol de la ville de Montréal, planche 235-27
1961-1962	Boulevard de l'Assomption projeté, entre les rues Hochelaga et de Marseille. Rue de Marseille, partiellement projetée, entre le boulevard de l'Assomption et la rue Lacordaire.	Le boulevard de l'Assomption n'est pas encore aménagé. L'extrémité est de la rue de Marseille est également vacante. Entre la rue Dickson et la rue Lacordaire, la rue de Marseille est à vocation résidentielle.	Carte d'utilisation du sol de la ville de Montréal, planche 235-29
	Rue de Marseille, entre les rues Lacordaire et Beauclerk. Avenue Haig et rue Beauclerk, entre la rue de Marseille et l'avenue Souigny.	La rue de Marseille est à vocation résidentielle, entre les rues Lacordaire et du Quesne. Entre les rues du Quesne et de Granby, le secteur est vacant, puis en développement entre les rue du Quesne et Beauclerk. L'avenue Haig est à vocation résidentielle à l'ouest et semble à vocation commerciale ou industrielle à l'est, principalement entre les rues de Marseille et Pierre-de-Coubertin. La rue Beauclerk est à vocation résidentielle. Un bâtiment d'apparence industrielle est présent entre la courbe de la rue Hochelaga et l'avenue Souigny. Enfin, des voies ferrées longent l'avenue Souigny.	Carte d'utilisation du sol de la ville de Montréal, planche 237-29
1975	Intersection de la rue Hochelaga et du boulevard de l'Assomption.	Au nord-ouest et au sud-ouest de l'intersection se trouvent des entrepôts de fruits et légumes, au nord-est une boulangerie est observable tandis qu'au sud-est, une usine de tuyaux de ciment et d'amiante est présente.	Carte d'utilisation du sol de la ville de Montréal, planche 235-27
1975	Boulevard de l'Assomption, entre les rues Hochelaga et de Marseille. Rue de Marseille, entre le boulevard de l'Assomption et la rue Lacordaire.	L'est du boulevard de l'Assomption est vacant au sud de la rue Pierre-de-Coubertin, tandis qu'une usine d'embouteillage se trouve au nord. À l'ouest du boulevard de l'Assomption, une boulangerie est présente. La rue de Marseille est à vocation industrielle entre le boulevard de l'Assomption et la rue Dickson. Au nord se trouvent notamment un laboratoire photographique, un grossiste et un entrepôt postal. Au sud sont présents un centre de distribution de lait et une imprimerie.	Carte d'utilisation du sol de la ville de Montréal, planche 235-29

Année	Site	Secteur avoisinant	Source
	Rue de Marseille, entre les rues Lacordaire et Beauclerk. Avenue Haig et rue Beauclerk, entre la rue de Marseille et l'avenue Souigny.	La rue de Marseille est principalement à vocation résidentielle et institutionnelle. L'ouest de l'avenue Haig est principalement à vocation résidentielle, tandis qu'à l'est se trouvent des serres possédant trois (3) réservoirs d'énergie non spécifiée. Au sud-ouest de l'intersection avec la rue Hochelaga se trouve une station-service. Un atelier de réparation de barils est présent au nord-ouest de l'intersection des avenues Haig et Souigny. Entre le rue Marseille et la courbe de la rue Hochelaga, la rue Beauclerk est à vocation résidentielle. Entre la courbe Hochelaga et l'avenue Souigny se trouve une fabrique d'enveloppes de papier. Au nord de l'avenue Souigny, des voies ferrées sont présentes.	Carte d'utilisation du sol de la ville de Montréal, planche 237-29
1989-1990	Intersection de la rue Hochelaga et du boulevard de l'Assomption.	Le secteur est à vocation industrielle. Les quatre (4) coins de l'intersection sont occupés par différents bâtiments servant soit à l'entreposage, soit à la manufacture de produits variés. À l'extrémité ouest se trouvent des voies ferrées.	Carte d'utilisation du sol de la ville de Montréal, planche 236-28
	Boulevard de l'Assomption, entre les rues Hochelaga et de Marseille. Rue de Marseille, entre le boulevard de l'Assomption et la rue Lacordaire.	Le boulevard de l'Assomption est à vocation industrielle, et différentes usines (embouteillage, entrepôt, boulangerie industrielle, brasserie) sont présentes. La rue de Marseille entre le boulevard de l'Assomption et la rue Dickson est à vocation industrielle et commerciale. Sont notamment présents un laboratoire photographique, un grossiste, une imprimerie et un bâtiment appartenant à Hydro-Québec. Entre les rues Dickson et Lacordaire, le secteur est à vocation résidentielle.	Carte d'utilisation du sol de la ville de Montréal, planche 236-29
	Rue de Marseille, entre la rue Lacordaire et la rue de Granby.	Le secteur est à vocation résidentielle et institutionnelle.	Carte d'utilisation du sol de la ville de Montréal, planche 237-29
	Rue de Marseille, entre le boulevard Langelier et la rue Beauclerk.	Le secteur est à vocation résidentielle, institutionnelle et commerciale. Entre l'avenue Parkville et la rue Desautels se trouve un commerce de nettoyage à sec.	Carte d'utilisation du sol de la ville de Montréal, planche 238-30

Année	Site	Secteur avoisinant	Source
1989-1990	Avenue Haig et rue Beauclerk, entre la rue de Marseille et l'avenue Souigny.	Le secteur est à vocation résidentielle et commerciale. Les serres et les trois (3) réservoirs d'énergie non spécifiée sont toujours présents à l'est de l'avenue Haig, entre les rues de Marseille et Pierre-de-Coubertin. Au sud-ouest de l'intersection de l'avenue Haig et de la rue Hochelaga se trouve encore la station-service, tandis qu'un commerce de nettoyage à sec est présent au sud-est. Le commerce de fabrique d'enveloppes est encore en opération au droit du circuit 3213 projeté, et les voies ferrées sont toujours observables le long de l'avenue Souigny.	Carte d'utilisation du sol de la ville de Montréal, planche 238-29
	Avenue Haig, entre l'avenue Souigny et la rue Ontario Est, et l'avenue Émile-Légrand, entre les rues Ontario Est et Notre-Dame Est. Le circuit 3213 projeté, entre l'avenue Souigny et Ontario Est, et la rue Beauclerk, entre les rues Ontario Est et Notre-Dame Est.	L'est de l'avenue Haig est utilisé pour l'entreposage, notamment de camions militaires. L'ouest est occupé par un commerce de mécanique et de vente d'accessoires automobiles. Le sud de la rue Ontario Est est à vocation résidentielle, tout comme le secteur de l'avenue Émile-Légrand. L'est de la rue Beauclerk est occupé par des résidences. À l'ouest se trouve une compagnie de fabrication de produits pharmaceutiques.	Carte d'utilisation du sol de la ville de Montréal, planche 238-28
1989-1990	Rue Notre-Dame Est, entre l'avenue Émile-Légrand et la rue Beauclerk.	Au nord-ouest de l'intersection entre la rue Notre-Dame Est et l'avenue Émile-Légrand est exploitée une station-service. Au sud de la rue Notre-Dame Est se trouvent une conserverie et un entrepôt de sel.	Carte d'utilisation du sol de la ville de Montréal, planche 238-27
	Rue Notre-Dame Est, à l'extrémité ouest du Site.	Au nord de la rue Notre-Dame Est, une compagnie de fabrication de produits pharmaceutiques est présente, en plus du poste Notre-Dame appartenant à Hydro-Québec. Au sud se trouve une manufacture de panneaux de gypse.	Carte d'utilisation du sol de la ville de Montréal, planche 239-27

Tableau 3-23 Plans et rapports d'assurance incendie

Année	Site	Secteur avoisinant	Source
1914	Rue Marseille, entre les rues Dickson et Louis-Veuillot.	Secteur résidentiel et commercial partiellement développé.	Insurance plan of city of Montreal, Volume 8, planche 859
	Avenue Haig et tronçon du circuit 3213, entre les rues Hochelaga et Ontario Est. Voie nord de la rue Ontario Est entre les avenue Haig et Émile-Legrand.	Le secteur est à vocation industrielle. À l'est de l'avenue Haig se trouve une usine de la compagnie National Bridge Co. Elle est chauffée au charbon et possède un atelier d'usinage. Des voies ferrées sont observables entre l'avenue Souigny et la rue Ontario Est, à l'est du tronçon du circuit 3212. Adjacent au tronçon du circuit 3213, au nord de l'avenue Souigny, se trouve une carrière, tandis qu'au sud une cimenterie est exploitée. Cette cimenterie est chauffée au charbon. Le secteur de la rue Ontario Est est principalement vacant.	Insurance plan of city of Montreal, Volume 8, planche 834
	L'avenue Émile-Legrand et la rue Beauclerk projetée, entre les rues La Fontaine et Notre-Dame Est. La rue Notre-Dame Est entre l'avenue Émile-Legrand et la rue des Futailles.	Le secteur est en développement et à vocation résidentielle. À l'est de la rue Beauclerk proposée, la route d'accès à la cimenterie est observable.	Insurance plan of city of Montreal, Volume 8, planche 811
1954	La rue Hochelaga, à l'ouest du boulevard de l'Assomption.	Au sud du Site, l'usine Turner Newall est présente. À l'est de l'usine se trouvent quatre (4) réservoirs souterrains d'huile à chauffage (trois [3] de 20 000 gallons et un [1] de 1 000 gallons).	Insurance plan of the city of Montreal, Volume 8, planche 838
	La rue de Marseille, entre les rues Dickson et du Quesne.	Le secteur est principalement à vocation résidentielle et semble en développement.	Insurance plan of the city of Montreal, Volume 8, planche 860
	Voie nord de la rue de Marseille, entre les rues Arcand et Beauclerk.	Le secteur est à vocation résidentielle.	Insurance plan of the city of Montreal, Volume 8, planche 863
1954	Voie sud de la rue de Marseille, entre les rues Arcand et Beauclerk. Avenue Haig et rue Beauclerk, entre les rues de Marseille et Hochelaga.	Le secteur est principalement à vocation résidentielle, outre la présence de serres du côté est de l'avenue Haig. Ces serres possèdent trois (3) réservoirs souterrains contenant de l'huile à chauffage.	Insurance plan of the city of Montreal, Volume 8, planche 853
	Avenue Haig et tronçon du circuit 3213, entre les rues Hochelaga et Ontario Est. Voie nord de la rue Ontario Est entre les avenue Haig et Émile-Legrand.	Le nord de l'avenue Haig est à vocation résidentielle. L'usine de la National Bridge Co. est toujours présente. La cimenterie n'est plus visible, et la carrière, maintenant limitée au nord de la courbe Hochelaga, est en cours de remplissage. À l'est de l'avenue Haig, un bâtiment de la Défense Nationale a été construit. Une voie ferrée traverse l'avenue Haig, tout juste au sud de l'avenue Souigny. La rue Ontario Est est vacante.	Insurance plan of the city of Montreal, Volume 8, planche 834

Année	Site	Secteur avoisinant	Source
	Avenue Émile-Legrand et rue Beauclerk, entre les rues Ontario Est et Notre-Dame Est.	L'avenue Émile-Legrand est principalement à vocation résidentielle. L'ouest de la rue Beauclerk est également à vocation résidentielle. L'ouest est occupé par une usine appartenant à la compagnie Johnson & Johnson, à l'est de laquelle deux (2) réservoirs souterrains d'huile sont présents.	Insurance plan of the city of Montreal, Volume 8, planche 811

Tableau 3-24 Registre foncier

Date	Propriétaire	Commentaire, activités désignées au <i>Règlement sur la protection et la réhabilitation des terrains (RPRT)</i> et code SCIAN
Non applicable		

Tableau 3-25 Liste des activités particulières – Consultation : 2019-09-04

Source (date)	Localisation (adresse / latitude-longitude)	Description
Carte de localisation des pipelines de l'Association canadienne de pipelines d'énergie (CEPA)	Aucun pipeline, gazoduc, installation ou incident n'est présent dans un rayon de 1 km du Site.	

4 DESCRIPTION DU SITE

Tableau 4-1 Stratigraphie des matériaux

Matériaux	Épaisseur (m)	Profondeur (m)	Description	Référence
Sols naturels	-	-	Variable selon le secteur du tracé : <ul style="list-style-type: none"> — Au Sud de la rue Hochelaga : <ul style="list-style-type: none"> ▪ Principalement, des sédiments d'eau profonde composés d'argile et de limon. — Entre la rue de l'Assomption et Dickson : <ul style="list-style-type: none"> ▪ Une séquence pouvant présenter 1) un mélange de sable et gravier ou 2) un till sablonneux et limoneux dense. — Au niveau de la rue de Marseille entre les rues Dickson et Beauclerk : <ul style="list-style-type: none"> ▪ Roc en place 	Carte des dépôts meubles de l'île de Montréal (1982)
Roc	-	-	De l'intersection de la rue Hochelaga et du boulevard de l'Assomption à la rue Haig et à l'avenue Souigny : <ul style="list-style-type: none"> — Shale d'Utica de l'Ordovicien moyen et composé de shale calcaireux brun foncé à noir, calcaire micritique argileux; interlits de calcilutite dispersés dans la séquence. De la rue Haig et de l'avenue Souigny à la rue Notre-Dame Est : <ul style="list-style-type: none"> — Formation de Nicolet de l'Ordovicien supérieur et composé de shale gris et mudstone avec interlits de grès lithique, de siltstone, de calcarénite et de dolarénite; quelques lits de conglomérat. 	SIGEOM (2019-09-02)
Eau souterraine	-	-	-	-

Tableau 4-2 Contexte hydrographique

Source (date)	Description
Carte des anciens cours d'eau, 2019-04-10	Aucun cours d'eau présent sur le Site ou répertorié dans le passé.
Cartes topographiques et Image Google	Présence du fleuve Saint-Laurent, à l'est du Site, et se trouvant à une distance de 400 m à 2 500 m selon la localisation du tracé.
Zones inondables	Le Site n'est pas en zone inondable.

Tableau 4-3 Contexte hydrogéologique

Source (date)	Description
Ouvrage de captage des eaux SIH MELCC – Consultation 2019-09-02	Neuf (9) forages identifiés et localisés dans un rayon de 1 km du Site.

Tableau 4-4 Habitats sensibles

Source (date)	Description
Non applicable	

Tableau 4-5 Portrait du Site

Topographie	La topographie est généralement plane.
Nature et état des sols de surface	Le Site est généralement recouvert d'asphalte.
Nature et état de la végétation	Le Site comporte peu de végétation.
Présence de remblai et matières résiduelles	Aucune présence de remblai, autre que celui utilisé pour les infrastructures, ou de matières résiduelles.
Présence de réservoirs et nombre	Aucun réservoir présent.
Présence de substances et produits chimiques	Aucune substance ni produit chimique.
Gestion des matières résiduelles	Aucune présence de matières résiduelles.
Transbordement et aires d'entreposage	Aucune aire d'entreposage ou de transbordement.
Taches et signes de déversement	Aucune tache significative n'a été observée sur les surfaces.
Bruits, vibrations et odeurs	Aucun bruit, vibration et odeur particulière perçues sur le Site et à proximité.
Drainage des eaux de surface	Le drainage des eaux de surface s'effectue par ruissellement sur les aires asphaltées.
Égouts et systèmes d'approvisionnement en eau	Le secteur est alimenté par aqueduc par la Ville de Montréal.
Matières aéroportées	Aucune présence de matières aéroportées n'a pas été observée.
Présence de bâtiments	Aucun bâtiment n'est présent sur le Site.
Voisinage (description dans tableau 4-7)	Le voisinage est utilisé à des fins résidentielles, commerciales et industrielles, selon le secteur du Site.

Tableau 4-6 Description des bâtiments

Bâtiments	Description
Non applicable	

Tableau 4-7 Occupation générale des propriétés voisines pour chaque secteur

La figure 2 présente chaque secteur décrit dans les tableaux suivants.

Secteur 1	Description (Hochelaga – Marseille)
Nord	Industrielle
Est	Industrielle
Sud	Industrielle
Ouest	Industrielle

Secteur 2	Description (Assomption – Carignan)
Nord	Résidentielle
Est	Résidentielle
Sud	Industrielle
Ouest	Résidentielle

Secteur 3	Description (Carignan – Beauclerk)
Nord	Résidentielle
Est	Résidentielle et institutionnelle
Sud	Résidentielle
Ouest	Résidentielle et commerciale

Secteur 4	Description (Marseille – Ontario Est)
Nord	Résidentielle et industrielle
Est	Industrielle
Sud	Résidentielle, institutionnelle et industrielle
Ouest	Résidentielle

Secteur 5	Description (Ontario Est –Notre-Dame Est)
Nord	Industrielle
Est	Industrielle
Sud	Résidentielle et industrielle
Ouest	Résidentielle et industrielle

Tableau 4-8 Dossiers d'entreprise et études antérieures

Des données relatives au Site peuvent être détenues par le propriétaire du Site ou toute autre partie prenante. À ce titre, une demande a été formulée auprès d'Hydro-Québec afin d'assembler et de fournir tout dossier, rapport ou plan reliés au Site. Les extraits des documents pertinents du secteur sont présentés à l'annexe E. Les documents transmis lors de l'appel d'offres et à la suite de l'obtention du mandat sont listés ci-dessous avec un résumé de l'information contenue dans ces rapports.

- Inspec-Sol, décembre 1998. *Gestion des matériaux contaminés, Construction de l'avenue Souigny, Montréal, Québec*, Projet MTQ : 8200-97-0921, n/réf. : 1460-B-4312 :
 - En 1998, la caractérisation environnementale des sols et la gestion des sols contaminés ont été réalisées dans le cadre de la construction de l'avenue Souigny, à Montréal. Une portion de ces travaux a été effectuée dans le secteur d'un ancien site d'enfouissement, situé au sud de l'intersection de la rue Hochelaga et de l'avenue Souigny et jouxtant le Site. Les concentrations en métaux et métalloïdes (huit [8] éléments) enregistrées étaient supérieures au critère générique C pour un (1) des échantillons de sol, prélevé entre 0,50 et 0,90 m de profondeur. Ainsi, des tranchées de reconnaissance complémentaires ont été réalisées dans le but de déterminer l'étendue de la contamination. Puisque la surface concernée s'est avérée supérieure à celle anticipée initialement, les travaux de réhabilitation environnementale des sols se sont limités à l'emplacement des travaux projetés à l'époque. Ainsi, des sols montrant une concentration en métaux supérieure au critère applicable ont été à l'époque laissés en place et confinés par une géomembrane.
- Inspec-Sol, octobre 2000. *Caractérisation environnementale de l'eau et des biogaz, Terrain vacant situé à l'intersection de la rue Hochelaga et de l'avenue Souigny*, Projet MTQ : 9-99-00917-8, n/réf. : 1460-E-6153 :
 - La caractérisation environnementale de l'eau et des biogaz a été réalisée au sud de l'intersection de la rue Hochelaga et de l'avenue Souigny, superposant le Site. La caractérisation environnementale préliminaire des sols ayant déclenché cette étude n'a pas été portée à notre attention, mais est résumée dans ce rapport. Les travaux ont permis de délimiter trois (3) zones possédant différentes caractéristiques stratigraphiques. Dans un premier temps, une zone remblayée par des matières résiduelles et résidus d'origines diverses a été circonscrite. Les deux (2) autres secteurs, l'un où le socle rocheux se trouve à moins de 2,0 m de profondeur et l'autre où les dépôts de surface ont une épaisseur supérieure à 2,0 m ont été délimités. Au cours des travaux, divers types de débris, dans une proportion inférieure à 10 %, ainsi que des horizons composés à 100 % de résidus, notamment ligneux, ont été rencontrés. Tous les échantillons de sols prélevés et analysés ont montré des concentrations inférieures au critère générique C. Les paramètres analytiques retenus ne sont pas présentés. Ainsi, aucune réhabilitation environnementale des sols ne s'est avérée nécessaire.
 - En ce qui a trait à l'eau souterraine, les échantillons prélevés au droit de trois (3) puits d'observation ont indiqué des concentrations respectant le critère « Eau de surface et égouts » de l'époque. Les concentrations en biogaz pour deux (2) des cinq (5) puits échantillonnés ont montré des concentrations en méthane d'au moins 100 % de la limite inférieure d'explosivité (LIE). Ces puits sont situés dans les secteurs de l'ancien site d'enfouissement et où l'horizon ligneux a été observé.
- Inspec-Sol, février 2003. *Caractérisation environnementale complémentaire des sols*, Projet MTQ : 20-5200-8837-8, n/réf. : 1460-E-7549 :
 - Une caractérisation environnementale complémentaire des sols a été réalisée au droit de deux (2) différents secteurs, dont un (1), situé au sud de l'intersection de la rue Dickson et des bretelles d'accès de l'autoroute 25, superpose le Site. Des tranchées ont été réalisées afin de préciser la qualité environnementale des sols et l'étendue de la zone de matières résiduelles enfouies. Les observations réalisées ont permis d'estimer le volume de matières résiduelles enfouies à 9 000 m³. Les échantillons de sols prélevés dans les tranchées et sélectionnés pour analyses ont montré des concentrations inférieures au critère générique C, à l'exception d'un échantillon provenant de la matrice de l'horizon des matières résiduelles pour le paramètre des métaux (six [6] éléments) et des HAP.

- Dessau, Août 2008. *Caractérisation en conformité avec l'article 65 de la LQE, avenue Souigny, entre l'avenue Haig et les bretelles d'accès de l'autoroute 25, Montréal (Qc)*, n/réf. : 004-0040186-3304-0100-HG-0100-00 :
 - Cette étude de caractérisation environnementale des sols a été réalisée à l'extérieur du Site, entre l'intersection des deux (2) tronçons projetés et de l'avenue Souigny. La localisation des matières résiduelles enfouies et des sols dont les concentrations en métaux et métalloïdes (14 éléments) et en HAP se sont avérées supérieures au critère générique C a été précisée. Les eaux souterraines ont également été caractérisées. Les concentrations obtenues se sont montrées supérieures au critère d'usage pour tous les échantillons analysés, et ce pour différents paramètres.
- GENIVAR, Juin 2010. *Caractérisation environnementale des sols à l'emplacement de la ligne souterraine de 120 kV Berri-Notre Dame, Montréal (Qc)*, n/réf. : M117284-220 :
 - Cette étude de caractérisation environnementale des sols superpose le Site sur la rue Hochelaga, entre le boulevard de l'Assomption et la rue Dickson, sur l'avenue Haig entre les rues Hochelaga et Ontario Est, ainsi que sur la rue Ontario Est. L'ensemble des échantillons analysés ont montré des concentrations inférieures au critère générique C, et ce, pour les sols prélevés entre 0,0 et 2,0 m de profondeur à partir de la surface du sol pour les paramètres des HAP et des métaux (six [6] éléments).
- WSP, mars 2016. *Caractérisation environnementale des sols, Mise en place du circuit électrique souterrain 120 kV 1299, Entre les postes Jeanne-d'Arc et Notre-Dame, Montréal (Qc)*, n/réf. : 141-14184-13-300 :
 - En 2016, une caractérisation environnementale des sols a été réalisée. Sur l'ensemble des forages réalisés, deux (2) se situent sur le Site tandis que deux (2) autres, réalisés antérieurement (GENIVAR, 2010), ont été utilisés afin de dresser le portrait de la qualité environnementale des sols. Les résultats analytiques obtenus pour l'ensemble des échantillons prélevés et analysés se situent sous le critère générique C pour les paramètres des métaux et métalloïdes (13 éléments) et des HAP. Ces échantillons ont été prélevés à des profondeurs variant entre 0,35 et 1,50 m sous la surface du sol.
- Différents plans et documents concernant le Site et le secteur :
 - Dessau inc., 2000, *Plan de construction de l'avenue Souigny*, donnant certaines indications sur la profondeur du roc et du profil du secteur.
 - Hydro-Québec, 2006, *Plan et coupe stratigraphique du secteur*, indiquant notamment le secteur de sols contaminés en métaux.
 - Transport Québec, *Fiche d'inspection du viaduc de l'avenue Souigny traversant l'avenue Haig*, [en ligne], consulté le 10 juillet 2019.

5 CONCLUSION ET RECOMMANDATIONS – ÉES PHASE I

Sous réserve des limites exposées dans ce rapport, sur la base de la visite du Site, des divers documents et dossiers consultés, des enjeux environnementaux ont été identifiés sur le Site.

La localisation des enjeux environnementaux est montrée à la figure 3 et identifiée dans le tableau suivant.

Tableau 5-1 Liste des enjeux environnementaux

Numéro	Description	Impact potentiel	Contaminants potentiel	Activité désignée au RPRT
ER-01	Présence de sols contaminés relativement à des études antérieures	Localisé dans l'emprise du tracé du Site	Biogaz, HP C ₁₀ -C ₅₀ , HAP, COV, métaux, BPC, Phénols, H ₂ S	Non
EPS-01	Ancien nettoyeur à sec	Voisin de l'emprise du tracé prévu	COV	Oui
EPS-02	Ancienne carrière (N°55)	Limites de l'ancienne carrière non établies de façon précise	Biogaz, HP C ₁₀ -C ₅₀ , HAP, COV, métaux, BPC, Phénols, H ₂ S	Non
EPS-03	Présence de réservoirs pétroliers susceptibles d'être attribuables à un ancien dépôt pétrolier	À proximité de l'emprise du tracé du Site	HP C ₁₀ -C ₅₀ et COV	Oui
EPS-04	Ancienne carrière (N°56)	Limite de l'ancienne carrière localisée dans l'emprise du tracé du Site	Biogaz, HP C ₁₀ -C ₅₀ , HAP, COV, métaux, BPC, Phénols, H ₂ S	Non
EPS-05	Propriété inscrite au RTC (N°3421)	Réhabilitation terminée en 1999 avec qualité résiduelle ≤ C Voisin de l'emprise du tracé du Site	HP C ₁₀ -C ₅₀	Non
EPS-06	Ancien nettoyeur à sec	Voisin de l'emprise du tracé du Site	COV	Non
EPS-07	Anciennes voies ferrées	Localisé dans l'emprise du tracé du Site : traitement du bois composant les rails, qualité du remblai de l'emprise inconnue et écoulements d'hydrocarbures	Phénols, HP C ₁₀ -C ₅₀ , HAP, HAM, métaux	Non
EPS-08	Anciennes voies ferrées	Localisé dans l'emprise du tracé du Site : traitement du bois composant les rails, qualité du remblai de l'emprise inconnue et écoulements d'hydrocarbures	Phénols, HP C ₁₀ -C ₅₀ , HAP, HAM, métaux	Non
EPS-09	Anciennes voies ferrées	Localisé dans l'emprise du tracé du Site : traitement du bois composant les rails, qualité du remblai de l'emprise inconnue et écoulements d'hydrocarbures	Phénols, HP C ₁₀ -C ₅₀ , HAP, HAM, métaux	Non

Numéro	Description	Impact potentiel	Contaminants potentiel	Activité désignée au RPRT
EPS-10	Anciennes voies ferrées	Localisé dans l'emprise du tracé du Site : traitement du bois composant les rails, qualité du remblai de l'emprise inconnue et écoulements d'hydrocarbures	Phénols, HP C ₁₀ -C ₅₀ , HAP, HAM, métaux	Non
EPS-11	Propriété inscrite au RTC (N°3461).	Réhabilitation terminée avec qualité résiduelle >C	HAP et HP C ₁₀ -C ₅₀	Non
EPS-12	Ancienne manufacture de pièces de pont	Localisée dans l'emprise du tracé	HP C ₁₀ -C ₅₀ , HAP, COV, Phénols, métaux, cyanures, dioxines et furanes	Oui
EPS-13	Ancienne cimenterie	Localisée dans l'emprise du tracé	HP C ₁₀ -C ₅₀ , COV, métaux	Oui
EPS-14	Ancien garage d'entretien mécanique	Voisin de l'emprise du tracé prévu du Site	HP C ₁₀ -C ₅₀ , HAP, COV, Éthylène glycol, métaux	Oui
EPS-15	Ancienne fabrique de produits pharmaceutiques	Voisin de l'emprise du tracé prévu	Métaux	Non
EPS-16	Anciens réservoirs reliés à la présence d'un ancien dépôt pétrolier	Voisin de l'emprise du tracé prévu	HP C ₁₀ -C ₅₀ , COV	Oui
EPS-17	Propriété inscrite au RTC (N°2915)	Réhabilitation terminée avec qualité résiduelles non précisée	Métaux (Cr, Cu, Ni, Pb, Zn) et HP C ₁₀ -C ₅₀	Non
EPS-18	Ancienne fabrique de produits pharmaceutiques	Voisin de l'emprise du tracé prévu		Non
EPS-19	Ancienne station-service	Voisin de l'emprise du tracé prévu	HP C ₁₀ -C ₅₀ et COV	Oui
EPS-20	Anciens réservoirs reliés à la présence d'un ancien dépôt pétrolier	Voisin de l'emprise du tracé prévu du Site	HP C ₁₀ -C ₅₀ , COV	Oui
EPNS-01	Propriété inscrite au RTC (N°3176)	Réhabilitation terminée en 1996 avec qualité résiduelle B-C Distance avec le Site relativement éloignée et en aval hydraulique présumé	HP C ₁₀ -C ₅₀	Non
EPNS-02	Ancienne voie ferrée	Distance avec le Site relativement éloignée et en aval hydraulique présumé Traitement du bois composant les rails, qualité du remblai de l'emprise inconnue, écoulements d'hydrocarbures	Phénols, HP C ₁₀ -C ₅₀ , HAP, HAM, métaux	Non
EPNS-03	Réservoir souterrain antérieur	Distance avec le Site relativement éloignée et en aval hydraulique présumé	HP C ₁₀ -C ₅₀	Non
EPNS-04	Ancienne usine de fabrication de tuyaux de ciment et d'amiante	Distance avec le Site relativement éloignée et en aval hydraulique présumé	HP C ₁₀ -C ₅₀ , HAP, métaux, amiante	Non

Numéro	Description	Impact potentiel	Contaminants potentiel	Activité désignée au RPRT
EPNS-05	Propriété inscrite au RTC (N°3390) Garage d'entretien mécanique	Réhabilitation terminée en 2000 avec qualité résiduelle B-C Distance avec le Site relativement éloignée	HP C ₁₀ -C ₅₀ , HAP, composés organiques volatils (COV), Éthylène glycol, métaux	Non
EPNS-06	Propriété inscrite au RTC (N°2887)	Réhabilitation terminée en 1993 avec qualité résiduelle B-C Distance avec le Site relativement éloignée	Métaux (As, Cu, Pb), HP C ₁₀ -C ₅₀	Non
EPNS-07	Ancien laboratoire photographique	Distance avec le Site relativement éloignée	Métaux	Non
EPNS-08	Ancienne imprimerie	Distance avec le Site relativement éloignée	Métaux, COV	
EPNS-09	Propriété inscrite au RTC (N°3718)	Réhabilitation terminée en 2003 avec qualité résiduelle A-B Distance avec le Site relativement éloignée	HP C ₁₀ -C ₅₀ et HAP	Non
EPNS-10	Propriété inscrite au RTC (N°3632)	Réhabilitation terminée en 2002 avec qualité résiduelle B-C Distance avec le Site relativement éloignée	HP C ₁₀ -C ₅₀	Non
EPNS-11	Propriété inscrite au RTC (N°3310)	Réhabilitation terminée en 1999 avec qualité résiduelle A-B Distance avec le Site relativement éloignée	BPC, Huiles usées* et métaux (Pb, Zn)	Non
EPNS-12	Propriété inscrite au RTC (N°10868)	Réhabilitation non débutée Distance avec le Site relativement éloignée	Métaux (Cu, Sn) et HAP	Non
EPNS-13	Propriété inscrite au RTC (N°2874)	Réhabilitation terminée en 1989 avec qualité résiduelle non précisée Distance avec le Site relativement éloignée	BPC et HP C ₁₀ -C ₅₀	Non
EPNS-14	Propriété inscrite au RTC (N°8129)	Réhabilitation non nécessaire Distance avec le Site relativement éloignée	HAP, métaux	Non
EPNS-15	Propriété inscrite au RTC (N°7658)	Réhabilitation terminée en 2007 avec qualité résiduelle B-C Distance avec le Site relativement éloignée	HP C ₁₀ -C ₅₀ et métaux	Non
EPNS-16	Propriété inscrite au RTC (N°2649)	Réhabilitation terminée en 1996 avec qualité résiduelle > C Distance avec le Site relativement éloignée	Benzène, Éthylbenzène, HP C ₁₀ -C ₅₀ , Toluène, Xylènes	Non
EPNS-17	Propriété inscrite au RTC (N°8272)	Réhabilitation non-terminé, mais localisée à une distance avec le Site, en aval hydraulique présumé	HAP, Métaux, P-PO ₄₋₃ , H ₂ S	Non

Numéro	Description	Impact potentiel	Contaminants potentiel	Activité désignée au RPRT
EPNS-18	Site inscrit à l'Inventaire des sites contaminés fédéraux	Réhabilitation complétée Statut : Fermé	Métaux, métalloïdes et organométalliques	Non
EPNS-19	Propriété inscrite au RTC (N°2815)	Réhabilitation terminée en 1991 avec qualité résiduelle A-B	HP C ₁₀ -C ₅₀ et Zinc	Non
EPNS-20	Propriété inscrite au RTC (N°3084 et 2956)	Réhabilitation terminée en 1990 et 1993 avec qualité résiduelle >C et B-C	HP C ₁₀ -C ₅₀ HAP, HAM	Non
EPNS-21	Site inscrit à l'INRP pour l'émission de contaminant atmosphérique dont du mercure	Impact sur les sols de surface, mais peu susceptible d'être présent dans l'emprise du tracé du Site	Mercure	Non
EPNS-22	Site inscrit à la RBQ pour un (1) réservoir pour une capacité autorisée de 67 000 l Dossier 404280	Peu susceptible d'affecter l'emprise du tracé du Site	HP C ₁₀ -C ₅₀ , HAP COV	Oui, uniquement si associé à un poste de ravitaillement
EPNS-23	Site inscrit à la RBQ pour un (1) réservoir pour une capacité autorisée de 22 773 l Dossier 604362	Peu susceptible d'affecter l'emprise du tracé du Site	HP C ₁₀ -C ₅₀ , HAP COV	Oui, uniquement si associé à un poste de ravitaillement
EPNS-24	Site inscrit à la RBQ pour deux (2) réservoirs pour une capacité autorisée de 21 136 l Dossier 603800	Peu susceptible d'affecter l'emprise du tracé du Site	HP C ₁₀ -C ₅₀ , HAP COV	Oui, uniquement si associé à un poste de ravitaillement
EPNS-25	Site inscrit à la RBQ pour un nombre de réservoir et une capacité indéterminée Dossier 447660	Peu susceptible d'affecter l'emprise du tracé du Site	HP C ₁₀ -C ₅₀ , HAP COV	Oui, uniquement si associé à un poste de ravitaillement
EPNS-26	Site inscrit à la RBQ pour un nombre de réservoir et une capacité indéterminée Dossier 600007	Peu susceptible d'affecter l'emprise du tracé du Site	HP C ₁₀ -C ₅₀ , HAP COV	Oui, uniquement si associé à un poste de ravitaillement
EPNS-27	Site inscrit à la RBQ pour un nombre de réservoir et une capacité indéterminée Dossier 455533	Peu susceptible d'affecter l'emprise du tracé du Site	HP C ₁₀ -C ₅₀ , HAP COV	Oui, uniquement si associé à un poste de ravitaillement
EPNS-28	Site inscrit à la RBQ pour un nombre de réservoir et une capacité indéterminée Dossier 430365	Peu susceptible d'affecter l'emprise du tracé du Site	HP C ₁₀ -C ₅₀ , HAP COV	Oui, uniquement si associé à un poste de ravitaillement

Numéro	Description	Impact potentiel	Contaminants potentiel	Activité désignée au RPRT
EPNS-29	Site inscrit à la RBQ pour un nombre de réservoir et une capacité indéterminée Dossiers 600875 et 436689	Peu susceptible d'affecter l'emprise du tracé du Site	HP C ₁₀ -C ₅₀ , HAP COV	Oui, uniquement si associé à un poste de ravitaillement
EPNS-30	Site inscrit à la RBQ pour un nombre de réservoir et une capacité indéterminée Dossier 45880	Peu susceptible d'affecter l'emprise du tracé du Site	HP C ₁₀ -C ₅₀ , HAP COV	Oui, uniquement si associé à un poste de ravitaillement

Légende :

* : Contaminant non listé dans le Guide d'intervention - Protection des sols et de réhabilitation des terrains contaminés.

Note : ER : Enjeu réel
 EPS : Enjeu potentiel significatif
 EPNS : Enjeu potentiel non significatif

À la lumière des résultats, des constats et des conclusions émis dans le cadre de ce mandat, WSP recommande la réalisation d'une caractérisation environnementale sur le Site afin de s'assurer d'une gestion adéquate des matériaux lors de travaux d'excavation.

RÉFÉRENCES BIBLIOGRAPHIQUES

- ACNOR. 2001, confirmée en 2012 et 2016. *Évaluation environnementale de site, phase I. Norme CSA Z768 01*. Association canadienne de normalisation. 24 p.
- BANQ. 2019. *Cartes et plans*. Consulté au : http://www.banq.qc.ca/collections/cartes_plans/.
- CEPA. 2019. *Carte à propos des pipelines*. Consulté au : <http://aboutpipelinesmap.com/#/fr/>.
- CPTAQ. 2019a. *Géomatique – Déméter*. Consulté au : http://www.cptaq.gouv.qc.ca/index.php?id=378&no_cache=1.
- CPTAQ. 2019b. *Décisions*. http://www.cptaq.gouv.qc.ca/decisions_recherche/app/.
- Gendron Lefebvre Arpentiers-Géomètres. 2019. *Certificat de localisation*.
- GOOGLE EARTH. 2005 à 2018. *Images satellites Google*.
- GOUVERNEMENT DU CANADA. 2019a. *Inventaire des terrains contaminés fédéraux*. Consulté au : <http://www.tbs-sct.gc.ca>.
- GOUVERNEMENT DU CANADA. 2019b. *INRP*. Consulté au : <https://pollution-dechets.canada.ca/inventaire-national-rejets/archives/index.cfm?lang=Fr>.
- Groupe ABS. 2011-09-14. *Caractérisation environnementale complémentaire des sols*. Dossier E6-11-0475.
- IRDA. 2019. *Études pédologiques*. Consulté au : <https://www.irda.qc.ca/fr/services/protection-ressources/sante-sols/information-sols/etudes-pedologiques/>.
- Laboratoire de la Montérégie Inc. 2010. *Caractérisation environnementale de site et réhabilitation des sols*. Dossier S-1000609.
- MELCC. 2003. *Guide de caractérisation des terrains*. Ministère de l'Environnement. 130 p.
- MELCC. 2019a. *Système d'information hydrogéologique (SIH)*. Ministère de l'Environnement et de la Lutte contre les changements climatiques. Consulté au : <http://sih.mddep.gouv.qc.ca/index.html>.
- MELCC. 2019b. *Répertoire des terrains contaminés*. Ministère de l'Environnement et de la Lutte contre les changements climatiques. Consulté au : <http://mddep.gouv.qc.ca/sol/terrains/terrains-contamines/recherche.asp>.
- MELCC. 2019c. *Répertoire des dépôts de sol et de résidus industriels*. Ministère de l'Environnement et de la Lutte contre les changements climatiques. Consulté au : http://mddep.gouv.qc.ca/sol/residus_ind/recherche.asp.
- MELCC. 2019d. *Registre des interventions d'Urgence-Environnement*. Ministère de l'Environnement et de la Lutte contre les changements climatiques. Consulté au : http://mddep.gouv.qc.ca/ministere/urgence_environnement/index.asp.
- MELCC. 2019e. *Carte des zones inondables*. Consulté au : <https://www.cehq.gouv.qc.ca/zones-inond/rapports-carto.htm>.
- MELCC. 2019f. *Lieux d'enfouissement de débris de construction et démolition (LEDCE) autorisés et en exploitation*. Consulté au : <http://www.environnement.gouv.qc.ca/ministere/accesprotect/doc-demande-acces/LEDCE-en-exploitation.pdf>.
- MELCC. 2019g. *Liste des dépôts de matériaux secs (DMS) en exploitation*. Consulté au : <http://www.environnement.gouv.qc.ca/ministere/accesprotect/doc-demande-acces/LEDCE-en-exploitation.pdf>.

- MELCC. 2019h. *Liste des lieux d'enfouissement sanitaire (LES) et lieux d'enfouissement technique (LET) autorisés et exploités*. Consulté au : <http://www.environnement.gouv.qc.ca/ministere/accesprotect/doc-demande-acces/LES-LET-en-exploitation.pdf>.
- MELCC. 2019i. *Centres régionaux de traitement de sols contaminés autorisés au Québec pour usage public*. Consulté au : <http://www.environnement.gouv.qc.ca/sol/lieux/lieux-enfouis.pdf>.
- MELCC. 2019j. *Lieux commerciaux d'enfouissement sécuritaire de sols conformes au Règlement sur l'enfouissement des sols contaminés*. Consulté au : <http://www.environnement.gouv.qc.ca/sol/lieux/lieux-enfouis.pdf>.
- MELCC. 2019k. *Titulaires de permis - matières dangereuses résiduelles (élimination, traitement, entreposage, utilisation à des fins énergétiques, transport)*. Consulté au : <http://www.environnement.gouv.qc.ca/matieres/dangereux/titulaire-permis/>.
- MELCC. 2019l. *Répertoire des installations municipales de distribution d'eau potable*. Consulté au : <http://www.environnement.gouv.qc.ca/eau/potable/distribution/index.asp>.
- MRC de la Vallée-du-Richelieu. 2019. *Carte des grandes affectations du territoire de la MRC de la Vallée-du-Richelieu*. Consulté au : http://www.mrcvr.ca/territoire_aménagement.php?menu2=2.
- RBQ. 2019a. *Liste des titulaires d'un permis d'utilisation d'équipements pour des équipements pétroliers à risque élevé*. Consulté au : <https://www.rbq.gouv.qc.ca/domaines-dintervention/equipements-petroliers/liste-des-titulaires-dun-permis-dutilisation.html>.
- RBQ. 2019b. *Registre des sites d'équipements pétroliers*. Consulté au : <https://www.rbq.gouv.qc.ca/domaines-dintervention/equipements-petroliers/repertoire-des-sites-dequipements-petroliers.html>.
- Ville de Beloeil. 2019a. *Rôle d'évaluation foncière*. Consulté au : <https://beloeil.ca/servir/taxes-et-finances/role-devaluation/>.
- Ville de Beloeil. 2019b. *Règlement de zonage*. Consulté au : <https://beloeil.ca/servir/urbanisme-et-permis/reglements-durbanisme/reglement-zonage/>.

LOIS & RÈGLEMENTS

PROVINCIAL

Loi sur la qualité de l'environnement

- Règlement relatif à l'application de la Loi sur la qualité de l'environnement (certificats d'autorisation);
- Règlement sur les déchets biomédicaux;
- Règlement sur les matières dangereuses;
- Règlement sur les halocarbures;
- Règlement sur la protection et la réhabilitation des terrains;
- Règlement sur l'enfouissement de sols contaminés;
- Règlement sur le captage des eaux souterraines;
- Règlement sur la qualité de l'eau potable;
- Règlement sur l'assainissement de l'atmosphère;

- Règlement sur la déclaration obligatoire de certaines émissions de contaminants dans l'atmosphère;
- Politique de protection des rives, du littoral et des plaines inondables.

Loi sur le bâtiment

- Règlement d'application de la Loi sur le bâtiment;
- Code de construction – chapitre produits pétroliers;
- Code de sécurité – chapitre produits pétroliers.

Code de sécurité routière

- Règlement sur le transport des matières dangereuses.

FÉDÉRAL

Loi canadienne sur la protection de l'environnement

- Règlement sur les substances appauvrissant la couche d'ozone;
- Avis annuel concernant la déclaration des gaz à effet de serre (GES);
- Avis annuel concernant certaines substances de l'Inventaire national des rejets de polluants (INRP).

Loi sur le transport des marchandises dangereuses

- Règlement sur le transport des marchandises dangereuses.

MUNICIPAL

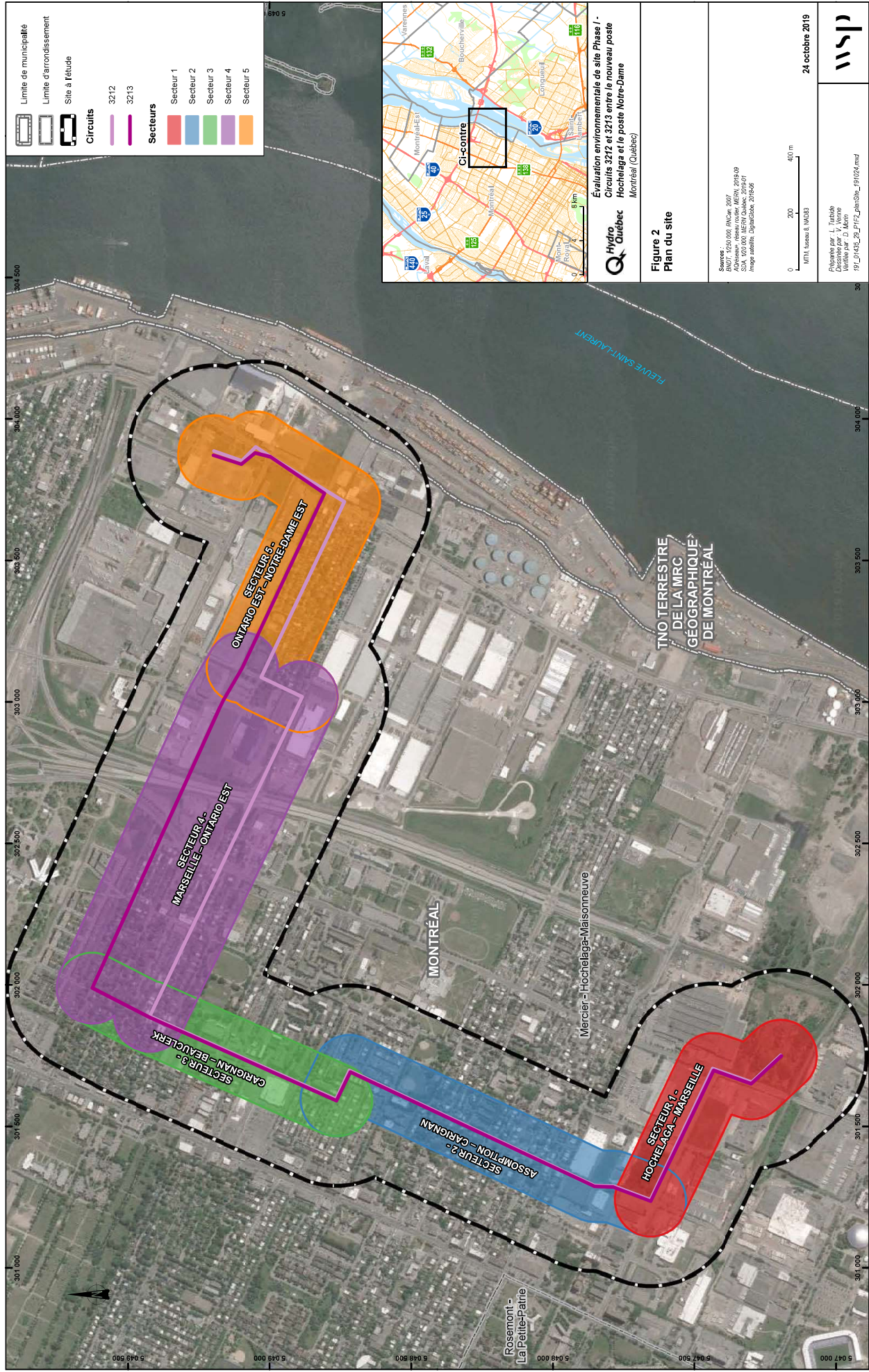
- Règlement de zonage.

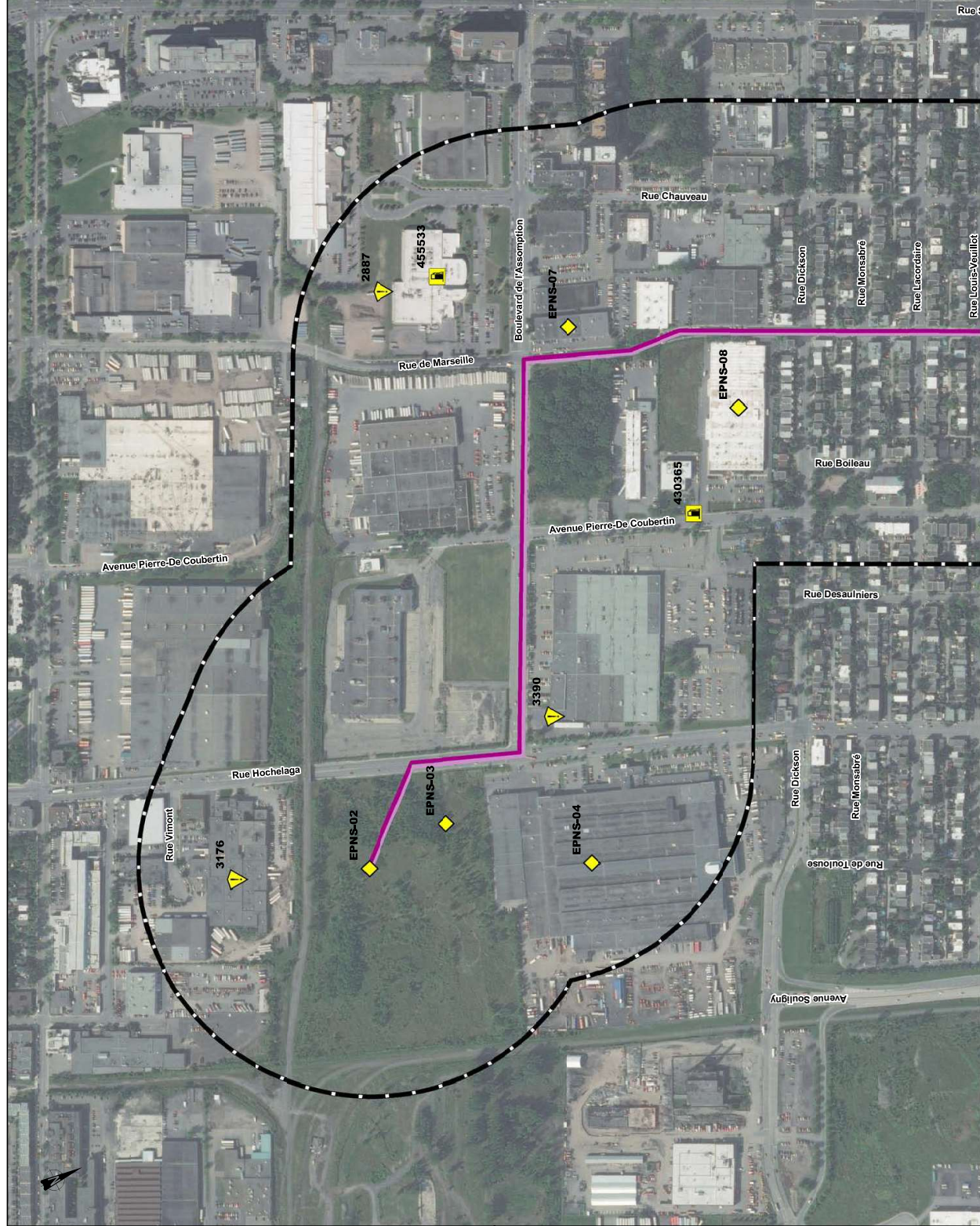
FIGURES



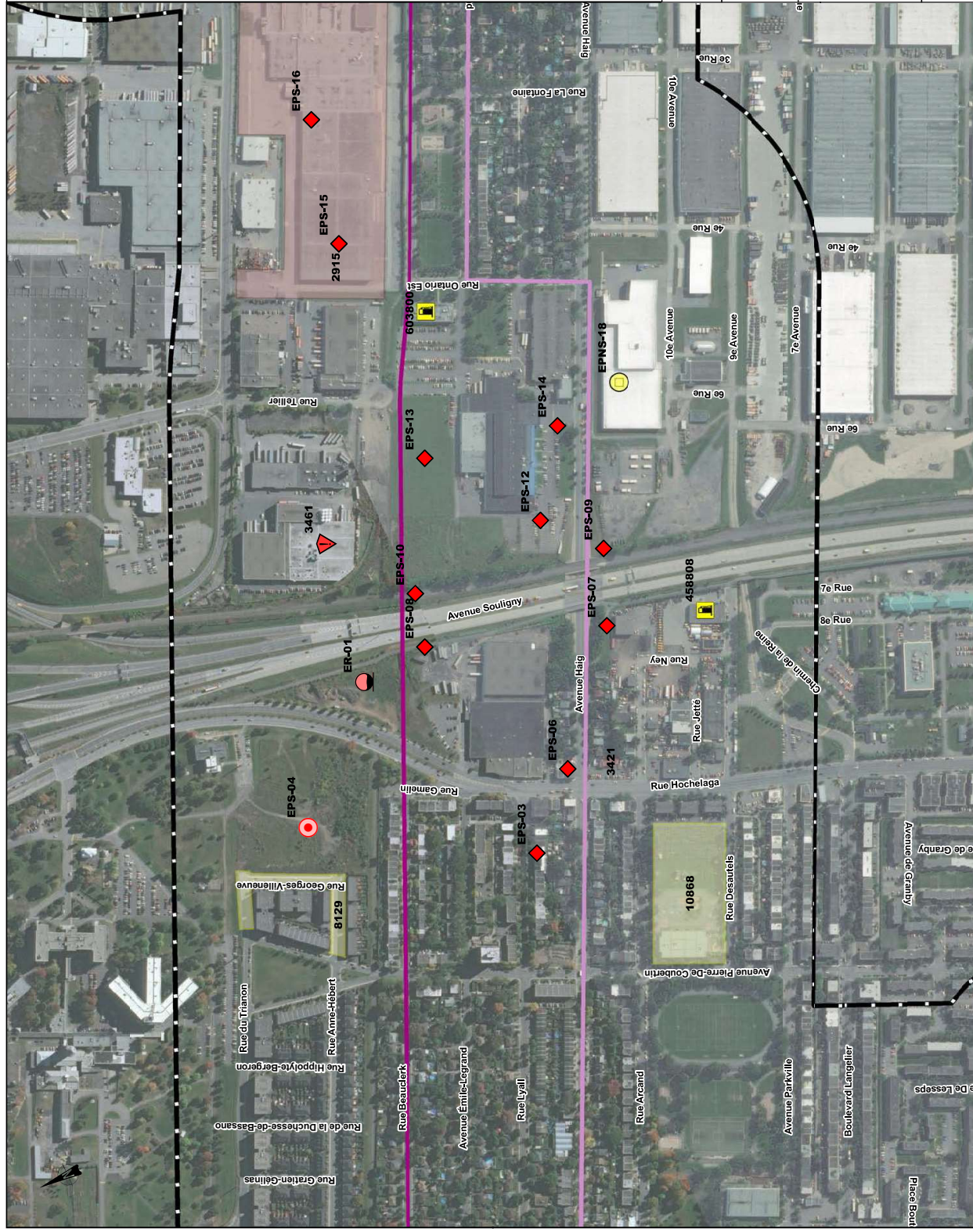
- Figure 1** **Emplacement du Site**
- Figure 2** **Plan détaillé du Site**
- Figure 3** **Plan de localisation des enjeux environnementaux**







La précision des limites et les mesures montrées sur ce document ne doivent pas servir à des fins d'ingénierie ou de délimitation foncière. Aucune analyse foncière n'a été effectuée par un arpenteur-géomètre.



- Limite de municipalité
Limite d'arrondissement
Site à l'étude
- Circuits
3212
3213
- Enjeux environnementaux significatifs
- Site issu d'anciennes cartes ou photographies
 - Site issu des cartes d'anciennes carrières
 - Site issu d'anciennes études
 - Site listé au Répertoire des terrains contaminés du MELCC : EPS-05
 - Site listé au Répertoire des terrains contaminés du MELCC
 - Enjeux environnementaux non significatifs
 - Site listé au Répertoire des sites d'équipements périodiques de la Règle du bâtiment du Québec (RBQ)
 - Site issu du registre des terrains contaminés fédéraux
 - Site listé au Répertoire des terrains contaminés du MELCC

Évaluation environnementale de site Phase I -
Circuits 3212 et 3213 entre le nouveau poste
Hochelega et le poste Notre-Dame
Montréal (Québec)

Figure 3
Localisation des enjeux
Page 4 de 5

Sources
A007, 1250 000, Proje, 2007
A007, 1250 000, Proje, 2007
SDA, 1250 000, MERN Québec, 2019-01
Image satellite, DigitalGlobe, 2015-06

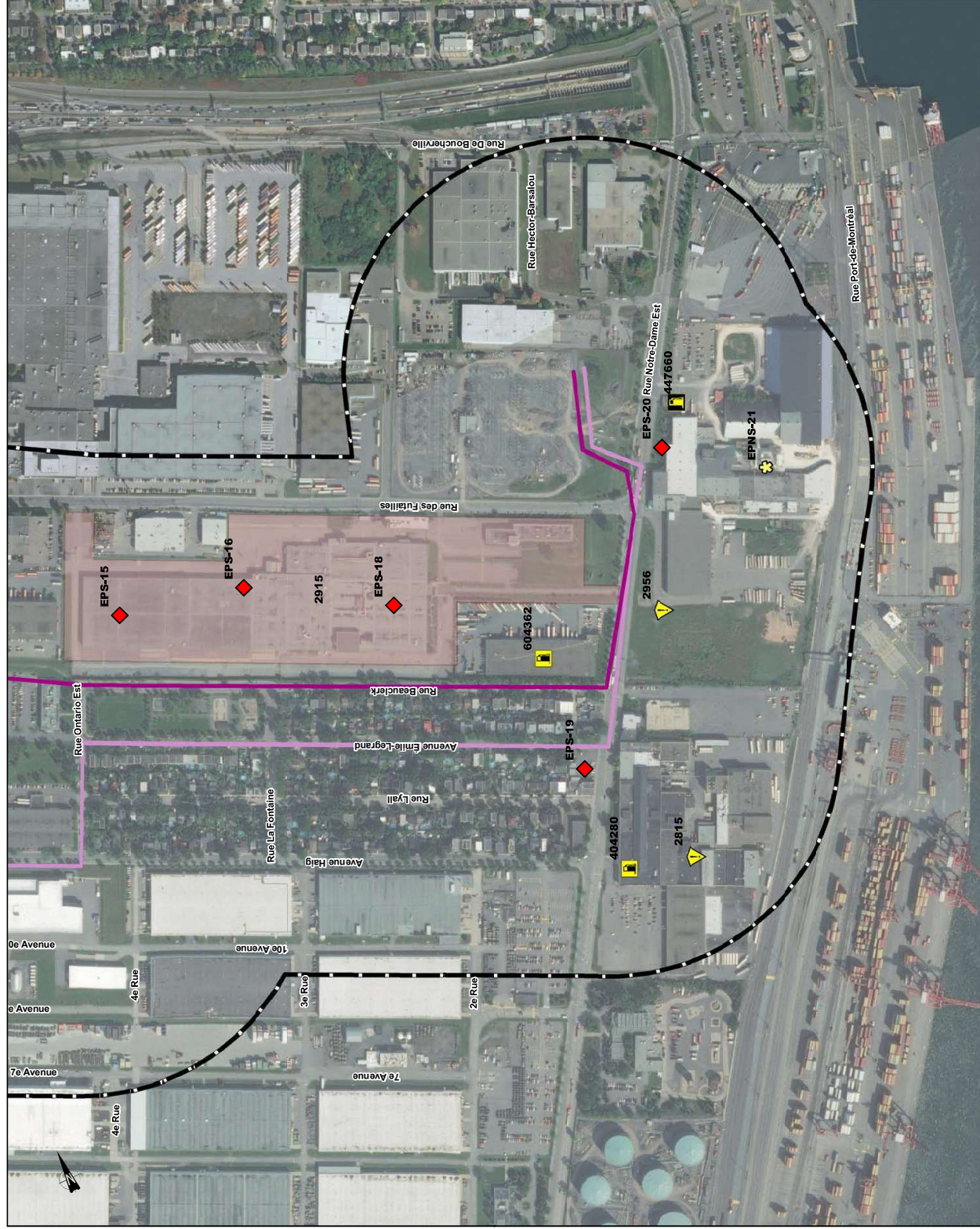
0 50 100 m
MTL, L'Esprit & MDS

23 octobre 2019



Préparé par : L. Turbide
Vérifié par : D. Morin
191_D1435_29_21F3_PostEvalu_191023.mxd

La précision des limites et les mesures montrées sur ce document ne doivent pas servir à des fins d'ingénierie ou de délimitation foncière. Aucune analyse foncière n'a été effectuée par un arpenteur-géomètre.



La précision des limites et les mesures montrées sur ce document ne doivent pas servir à des fins d'ingénierie ou de délimitation foncière. Aucune analyse foncière n'a été effectuée par un arpenteur-géomètre.

ANNEXE

A

LIMITES ET
CONDITIONS
GÉNÉRALES



LIMITES ET CONDITIONS GÉNÉRALES

ÉVALUATION ENVIRONNEMENTALE DE SITE PHASE I

Il est expressément compris par Ville de Montréal (ci-après « le Client ») que l'information consignée au présent rapport a été préparée pour les fins spécifiques du mandat octroyé. En aucun temps, WSP Canada Inc. (ci-après « WSP ») et ses filiales ne se porteront garantes de l'utilisation d'informations consignées au rapport, à l'égard de tiers désirant se prévaloir de celles-ci pour des fins similaires ou autres. Tout tiers se prévalant de l'information contenue au rapport devra en comprendre ses limites et procéder à ses propres frais, à une actualisation de celle-ci.

La présente évaluation a été réalisée conformément à la norme canadienne CSA Z768-01 – intitulée « Évaluation environnementale de site, phase I ».

La présente évaluation, réalisée pour le compte du client, est strictement confidentielle. Ainsi, l'utilisation de ce rapport par une tierce partie ne devra se faire qu'avec l'autorisation écrite du Client.

La reproduction de ce rapport ne pourra être permise avant et à moins qu'une autorisation écrite au préalable n'ait été obtenue de la part du Client. Cette reproduction du rapport devra obligatoirement comprendre toutes figures, illustrations ou données consignées dans ce rapport afin d'être considérée intégrale.

L'étude des dossiers raisonnablement vérifiables comprend tous les dossiers fournis par le Client ou mis à la disposition du public, pouvant être obtenus dans des délais raisonnables et moyennant des frais de reprographie.

La recherche de titres réalisée dans la présente vérification n'est pas exhaustive et n'a été faite qu'aux fins d'identification des propriétaires antérieurs de l'immeuble.

L'évaluation environnementale dresse un portrait de la propriété à un moment précis dans le temps. Les observations relevées lors de la visite de la propriété se limitent aux conditions existantes le jour où les représentants de WSP étaient présents sur les lieux. Les observations, les opinions émises et l'interprétation des informations sont relatives à la présence de signes de pollution réelle ou potentielle sur la propriété et ne constituent aucunement une évaluation qualitative de la propriété en ce qui a trait aux aspects géotechniques du site.

WSP n'a aucun intérêt dans la propriété faisant l'objet de la présente.

La visite de la propriété a été réalisée d'une manière à assurer la santé et la sécurité de l'équipe de vérification de WSP. Dans cette optique, tous les lieux accessibles de façon sécuritaire ont été visités.

Aucune analyse ou aucun échantillonnage de sol, d'eau de surface, d'eau souterraine, d'air ou de matériaux de construction n'a été réalisé dans le contexte de la présente évaluation, sous réserve des demandes spécifiques consignées au présent rapport.

Les terrains contigus et les structures qui s'y retrouvent ont été observés depuis le terrain à l'étude ou par des voies accessibles au public.

La présente évaluation environnementale de site Phase I ne s'applique pas aux systèmes d'audits de l'environnement et de gestion de l'environnement, qui font l'objet de normes CSA distinctes. Ce

rapport ne traite pas de sélection ou de réalisation d'activités de mesurage, d'échantillonnage, d'analyse ou d'assainissement, ces activités pouvant s'insérer dans l'évaluation environnementale de site Phase II, sous réserve d'indications contraires consignées à l'introduction du présent rapport.

Même si la présente évaluation environnementale de site Phase I a été réalisée conformément à la norme CSA, le travail réalisé comporte des limites. Les résultats et les conclusions concernant la contamination du terrain sont fondés uniquement sur la portée des observations et renseignements réunis pendant l'évaluation environnementale de site Phase I (extrait de la norme CSA Z768-01).

Organisme	Documents ou information	Oui	Non	N/A	Note
Association canadienne de pipelines d'énergie (« CEPA »)	— Carte à propos des pipelines	<input checked="" type="checkbox"/>	<input type="checkbox"/>	<input type="checkbox"/>	
Bibliothèque et Archives nationales du Québec (« BANQ »)	— Plans d'utilisation du sol	<input checked="" type="checkbox"/>	<input type="checkbox"/>	<input type="checkbox"/>	
	— Annulaires Lovell, Marcottes	<input type="checkbox"/>	<input checked="" type="checkbox"/>	<input type="checkbox"/>	
	— Cartes topographiques	<input checked="" type="checkbox"/>	<input type="checkbox"/>	<input type="checkbox"/>	
	— Plans d'assurance incendie	<input checked="" type="checkbox"/>	<input type="checkbox"/>	<input type="checkbox"/>	
Centre de données sur le patrimoine naturel du Québec (« CDPNQ »)	— Liste des espèces menacées, vulnérables ou susceptibles d'être ainsi désignées	<input type="checkbox"/>	<input type="checkbox"/>	<input checked="" type="checkbox"/>	
Dossiers d'entreprise	— Certificat de localisation	<input type="checkbox"/>	<input type="checkbox"/>	<input checked="" type="checkbox"/>	
	— Archives de l'entreprise	<input checked="" type="checkbox"/>	<input type="checkbox"/>	<input type="checkbox"/>	Anciens rapports
	— Dossiers sur les matières premières et résidus de production	<input type="checkbox"/>	<input type="checkbox"/>	<input checked="" type="checkbox"/>	
	— Permis	<input type="checkbox"/>	<input type="checkbox"/>	<input checked="" type="checkbox"/>	
	— Enquêtes sur l'amiante et autres substances préoccupantes	<input type="checkbox"/>	<input type="checkbox"/>	<input checked="" type="checkbox"/>	
	— Études environnementales et géotechniques antérieures	<input checked="" type="checkbox"/>	<input type="checkbox"/>	<input type="checkbox"/>	Rapports : environnement, géotechnique et archéologique
Commission de la protection du territoire agricole du Québec (« CPTAQ »)	— Territoire agricole	<input type="checkbox"/>	<input type="checkbox"/>	<input checked="" type="checkbox"/>	
Géomathèque	— Plan de cadastre	<input type="checkbox"/>	<input type="checkbox"/>	<input checked="" type="checkbox"/>	
	— Photographies aériennes	<input checked="" type="checkbox"/>	<input type="checkbox"/>	<input type="checkbox"/>	Photographies aériennes fournies par le client et complétées avec archive de WSP
Google Earth	— Images satellites	<input checked="" type="checkbox"/>	<input type="checkbox"/>	<input type="checkbox"/>	
Gouvernement du Canada	— Inventaire des sites contaminés fédéraux (Secrétariat du Conseil du trésor du Canada)	<input checked="" type="checkbox"/>	<input type="checkbox"/>	<input type="checkbox"/>	
	— Inventaire national des rejets de polluants (INRP)	<input checked="" type="checkbox"/>	<input type="checkbox"/>	<input type="checkbox"/>	
	— Cartes des espèces aquatiques en péril	<input type="checkbox"/>	<input type="checkbox"/>	<input checked="" type="checkbox"/>	
	— Demande d'accès à l'information	<input type="checkbox"/>	<input type="checkbox"/>	<input checked="" type="checkbox"/>	
Institut de recherche et de développement en agroenvironnement (« IRDA »)	— Études pédologiques	<input checked="" type="checkbox"/>	<input type="checkbox"/>	<input type="checkbox"/>	
Ministère de l'Énergie et des Ressources naturelles du Québec (« MERN »)	— Cartes topographiques	<input checked="" type="checkbox"/>	<input type="checkbox"/>	<input type="checkbox"/>	
	— Cartes des hydrocarbures	<input type="checkbox"/>	<input checked="" type="checkbox"/>	<input type="checkbox"/>	
	— Registre foncier (avis de contamination, avis de décontamination et avis de restriction d'utilisation)	<input type="checkbox"/>	<input type="checkbox"/>	<input checked="" type="checkbox"/>	
	— Sigéom (Système d'information géominière du Québec, 2015)	<input checked="" type="checkbox"/>	<input type="checkbox"/>	<input type="checkbox"/>	
Ministère du Développement durable, de l'Environnement et de la Lutte contre les changements climatiques du Québec (« MDDELCC »)	— Répertoire des terrains contaminés	<input checked="" type="checkbox"/>	<input type="checkbox"/>	<input type="checkbox"/>	
	— Répertoire des dépôts de sols et de résidus industriels	<input checked="" type="checkbox"/>	<input type="checkbox"/>	<input type="checkbox"/>	
	— Lieux d'enfouissement de débris de construction et démolition (LEDCE) autorisés et en exploitation	<input checked="" type="checkbox"/>	<input type="checkbox"/>	<input type="checkbox"/>	
	— Liste des dépôts de matériaux secs (DMS) en exploitation	<input checked="" type="checkbox"/>	<input type="checkbox"/>	<input type="checkbox"/>	
	— Liste des lieux d'enfouissement sanitaire (LES) et lieux d'enfouissement technique (LET) autorisés et exploités	<input checked="" type="checkbox"/>	<input type="checkbox"/>	<input type="checkbox"/>	
	— Centres régionaux de traitement de sols contaminés autorisés au Québec pour usage public	<input checked="" type="checkbox"/>	<input type="checkbox"/>	<input type="checkbox"/>	
	— Carte des zones inondables	<input checked="" type="checkbox"/>	<input type="checkbox"/>	<input type="checkbox"/>	
	— Lieux commerciaux d'enfouissement sécuritaire de sols conformes au Règlement sur l'enfouissement des sols contaminés	<input checked="" type="checkbox"/>	<input type="checkbox"/>	<input type="checkbox"/>	
	— Titulaires de permis - matières dangereuses résiduelles (élimination, traitement, entreposage, utilisation à des fins énergétiques, transport)	<input checked="" type="checkbox"/>	<input type="checkbox"/>	<input type="checkbox"/>	
	— Registre des interventions d'Urgence-Environnement (site Internet)	<input checked="" type="checkbox"/>	<input type="checkbox"/>	<input type="checkbox"/>	
	— Système d'information hydrogéologique du MELCC	<input checked="" type="checkbox"/>	<input type="checkbox"/>	<input type="checkbox"/>	
	— Demande d'accès à l'information	<input checked="" type="checkbox"/>	<input type="checkbox"/>	<input type="checkbox"/>	Fiches du RTC (à venir)
Opta Intelligence informationnelle	— Rapports d'inspection et plans d'assurance incendie	<input checked="" type="checkbox"/>	<input type="checkbox"/>	<input type="checkbox"/>	
Régie du bâtiment du Québec (« RBQ »)	— Registre des sites d'équipements pétroliers	<input checked="" type="checkbox"/>	<input type="checkbox"/>	<input type="checkbox"/>	
	— Liste des titulaires d'un permis d'utilisation d'équipements pour des équipements pétroliers à risque élevé	<input checked="" type="checkbox"/>	<input type="checkbox"/>	<input type="checkbox"/>	
	— Demande d'accès à l'information	<input type="checkbox"/>	<input type="checkbox"/>	<input checked="" type="checkbox"/>	
Ville, arrondissement et MRC, Communauté métropolitaine de Montréal	— Anciennes carrières et dépôts de surface	<input checked="" type="checkbox"/>	<input type="checkbox"/>	<input type="checkbox"/>	
	— Cartes (cours d'eau, aménagements, etc.)	<input checked="" type="checkbox"/>	<input type="checkbox"/>	<input type="checkbox"/>	
	— Évaluation foncière	<input type="checkbox"/>	<input type="checkbox"/>	<input checked="" type="checkbox"/>	

[illegible]

ANNEXE

B

REPORTAGE
PHOTOGRAPHIQUE



ANNEXE B – RAPPORT PHOTOGRAPHIQUE



Photo 01 - Poste Hochelaga projeté



Photo 02 - Rue Hochelaga vue vers l'est



Photo 03 - Intersection Hochelaga et
L'Assomption vue vers le nord



Photo 04 - Boulevard L'Assomption vue vers le
nord

ANNEXE B – RAPPORT PHOTOGRAPHIQUE



Photo 05 - Rue de Marseille près de l'intersection du boulevard L'Assomption vue vers l'est



Photo 06 - Rue de Marseille près de l'intersection du boulevard L'Assomption vue vers l'est



Photo 07 - Rue de Marseille à l'intersection de la rue Monsabré vue vers l'est




Photo 08 - Rue de Marseille à l'intersection de la Place Boutet vue vers le nord

ANNEXE B – RAPPORT PHOTOGRAPHIQUE




Photo 09 - Rue de Marseille près du boulevard Langelier vue vers le nord




Photo 10 - Rue de Marseille près de l'intersection Parkville vue vers l'est



Photo 11 - Rue de Marseille près de l'intersection Parkville vue vers le nord



Photo 12 - Rue de Marseille près de l'intersection Arcand vue vers l'ouest

ANNEXE B – RAPPORT PHOTOGRAPHIQUE



Photo 13 - Rue de Marseille près de l'intersection Haig vue vers l'ouest



Photo 14 - Rue de Beauclerk entre les rues Marseille et Pierre-de-Coubertin vue vers le sud



Photo 15 - Rue de Beauclerk à l'intersection Pierre-de-Coubertin vue vers le sud



Photo 16 - Rue de Beauclerk entre la rue Pierre-de-Coubertin et l'avenue Souigny vue vers le sud

ANNEXE B – RAPPORT PHOTOGRAPHIQUE



Photo 17 - Avenue Souigny à l'intersection de Beauclerk vue vers l'est



Photo 18 - Avenue Haig à l'intersection de la rue Hochelaga vue vers l'ouest



Photo 18 - Avenue Haig entre les rues Marseille et Pierre-de-Coubertin vue vers le sud



Photo 19 - Avenue Haig entre les rues Marseille et Pierre-de-Coubertin vue vers le sud



ANNEXE B – RAPPORT PHOTOGRAPHIQUE



Photo 20 - Avenue Haig au sud de Souigny vue vers l'est



Photo 20 - Avenue Haig au sud de Souigny vue vers le nord-ouest



Photo 21 - Rue Ontario Est vue vers le nord-est



Photo 22 - Rue Ontario Est et rue Beauclerk vue vers l'est

ANNEXE B – RAPPORT PHOTOGRAPHIQUE



Photo 23 - Rue Beauclerk entre les rues Ontario Est et Lafontaine vue vers le nord



Photo 24 - Rue Beauclerk entre les rues Lafontaine et Notre-Dame Est vue vers le sud



Photo 25 - Avenue Émile-Legrand entre les rues Ontario Est et Lafontaine vue vers le sud



Photo 26 - Intersection nord-ouest de la rue Notre-Dame et de l'avenue Émile-Legrand



ANNEXE B – RAPPORT PHOTOGRAPHIQUE




Photo 27 - Avenue Notre-Dame Est vue vers l'est



Photo 28 - Avenue Notre-Dame Est à l'endroit du poste Notre-Dame vue vers le nord


ANNEXE

C

PHOTOGRAPHIES
AÉRIENNES ET
IMAGES SATELLITES


Annexe D – Photographies satellites Google

ÉES Phase I – Mise en place des circuits électriques souterrains 120 kv projetés 3212 et 3213




Annexe D – Photographies satellites Google

ÉES Phase I – Mise en place des circuits électriques souterrains 120 kv projetés 3212 et 3213




Annexe D – Photographies satellites Google

ÉES Phase I – Mise en place des circuits électriques souterrains 120 kv projetés 3212 et 3213



Annexe D – Photographies satellites Google

ÉES Phase I – Mise en place des circuits électriques souterrains 120 kv projetés 3212 et 3213




Annexe D – Photographies satellites Google

ÉES Phase I – Mise en place des circuits électriques souterrains 120 kv projetés 3212 et 3213



Annexe D – Photographies satellites Google

ÉES Phase I – Mise en place des circuits électriques souterrains 120 kv projetés 3212 et 3213



Annexe C – Photographies aériennes

ÉES Phase I – Mise en place des circuits électriques souterrains 120 kv projetés 3212 et 3213



PHOTOGRAPHED AND COMPILED BY
PHOTOGRAPHIC SURVEYS (QUÉBEC) LTD.
MONTREAL, CANADA



FLOWN APRIL 1954
SCALE: 1000' = 1"

SHEET 17

1954---17-e12000 (Coin inf droit souligny-20)

Annexe C – Photographies aériennes

ÉES Phase I – Mise en place des circuits électriques souterrains 120 kv projetés 3212 et 3213



1954---18-e12000 (Tout le sud du site)

Annexe C – Photographies aériennes

ÉES Phase I – Mise en place des circuits électriques souterrains 120 kv projetés 3212 et 3213



1958-4972A-15-093-e12000 (Hochelaga Assomption)

Annexe C – Photographies aériennes

ÉES Phase I – Mise en place des circuits électriques souterrains 120 kv projetés 3212 et 3213



1958-4972A-15-095-e12000 (Poste notre-Dame)

Annexe C – Photographies aériennes

ÉES Phase I – Mise en place des circuits électriques souterrains 120 kv projetés 3212 et 3213



1958-4977-14-046-e12000 (Marseille-Assomption)

Annexe C – Photographies aériennes


ÉES Phase I – Mise en place des circuits électriques souterrains 120 kv projetés 3212 et 3213



1958-4977-14-047-e12000 (Ancienne carrière et Marseille)

Annexe C – Photographies aériennes

ÉES Phase I – Mise en place des circuits électriques souterrains 120 kv projetés 3212 et 3213



1968-8164-11-045-e12000 (Site central)

Annexe C – Photographies aériennes

ÉES Phase I – Mise en place des circuits électriques souterrains 120 kv projetés 3212 et 3213



1968-8164-11-047-e12000 (Ancienne carrière)

Annexe C – Photographies aériennes

ÉES Phase I – Mise en place des circuits électriques souterrains 120 kv projetés 3212 et 3213



1968-8177-10A-070-e12000 (Hochelaga Assomption)

Annexe C – Photographies aériennes

ÉES Phase I – Mise en place des circuits électriques souterrains 120 kv projetés 3212 et 3213



1968-8177-10A-072-e12000 (Haig-Beauclerk-Notre-Dame-MDN)

Annexe C – Photographies aériennes

ÉES Phase I – Mise en place des circuits électriques souterrains 120 kv projetés 3212 et 3213



1978-HM7821-L05-180-e3000 (Ancienne carrière)

Annexe C – Photographies aériennes

ÉES Phase I – Mise en place des circuits électriques souterrains 120 kv projetés 3212 et 3213



1978-HM7821-L05-188-e3000 (Assomption-Hochelaga)

Annexe C – Photographies aériennes

ÉES Phase I – Mise en place des circuits électriques souterrains 120 kv projetés 3212 et 3213



1978-HM7821-L06-091-e3000 (Haig-Souigny)

Annexe C – Photographies aériennes

ÉES Phase I – Mise en place des circuits électriques souterrains 120 kv projetés 3212 et 3213



1978-HM7821-L07-154-e3000 (Haig entre Notre-Dame et MDN)

Annexe C – Photographies aériennes

ÉES Phase I – Mise en place des circuits électriques souterrains 120 kv projetés 3212 et 3213



1978-HM7821-L07-155-e3000 (Beauclerk - Émile-Legrand - Poste Notre-Dame)

Annexe C – Photographies aériennes

ÉES Phase I – Mise en place des circuits électriques souterrains 120 kv projetés 3212 et 3213



1978-HM7821-L08-067-e3000 (Intersection Notre-Dame - Beauclerk et Émile-Legrand)

Annexe C – Photographies aériennes

ÉES Phase I – Mise en place des circuits électriques souterrains 120 kv projetés 3212 et 3213



1978-HM7821-L08-069-e3000 (Poste Notre-Dame)

Annexe C – Photographies aériennes

ÉES Phase I – Mise en place des circuits électriques souterrains 120 kv projetés 3212 et 3213



1978-HM7823-L04-025-e3000 (Marseille-Assomption)

Annexe C – Photographies aériennes


ÉES Phase I – Mise en place des circuits électriques souterrains 120 kv projetés 3212 et 3213



1978-HM7823-L04-027-e3000 (Marseille-Dickson)

Annexe C – Photographies aériennes


ÉES Phase I – Mise en place des circuits électriques souterrains 120 kv projetés 3212 et 3213



1978-HM7823-L04-029-e3000 (Marseille parc Amyot)

Annexe C – Photographies aériennes

ÉES Phase I – Mise en place des circuits électriques souterrains 120 kv projetés 3212 et 3213



1978-HM7823-L04-031-e3000 (Marseille Parc St-Donat)

Annexe C – Photographies aériennes

ÉES Phase I – Mise en place des circuits électriques souterrains 120 kv projetés 3212 et 3213



1978-HM7823-L04-033-e3000 (Haig-Beauclerk-Marseille)

Annexe C – Photographies aériennes

ÉES Phase I – Mise en place des circuits électriques souterrains 120 kv projetés 3212 et 3213



1978-HM7825-L05-024-e4000 (Haig - Beauclerk - Secteur ancienne carrière)

Annexe C – Photographies aériennes


ÉES Phase I – Mise en place des circuits électriques souterrains 120 kv projetés 3212 et 3213



1981-9317-6-025-e3000 (Hochelaga Assomption)

Annexe C – Photographies aériennes


ÉES Phase I – Mise en place des circuits électriques souterrains 120 kv projetés 3212 et 3213



1990-PGI90019-L4E-183-e10000 (Marseille Assomption)

Annexe C – Photographies aériennes


ÉES Phase I – Mise en place des circuits électriques souterrains 120 kv projetés 3212 et 3213



1990-PGI90019-L4E-184-e10000 (Haig-Beauclerk Nord)

Annexe C – Photographies aériennes

ÉES Phase I – Mise en place des circuits électriques souterrains 120 kv projetés 3212 et 3213



1990-PGI90020-L2E-125-e10000 (poste Notre-Dame)

Annexe C – Photographies aériennes

ÉES Phase I – Mise en place des circuits électriques souterrains 120 kv projetés 3212 et 3213



1990-PGI90020-L2E-126-e10000 (Poste Notre-Dame)

Annexe C – Photographies aériennes

ÉES Phase I – Mise en place des circuits électriques souterrains 120 kv projetés 3212 et 3213



1990-PGI90020-L3E-052-e10000 (Hochelaga Assomption)

Annexe C – Photographies aériennes


ÉES Phase I – Mise en place des circuits électriques souterrains 120 kv projetés 3212 et 3213



1990-PGI90020-L3E-054-e10000 (Haig-Beauclerk-Émile-Legrand-Ontario E)

Annexe D – Photographies satellites Google

ÉES Phase I – Mise en place des circuits électriques souterrains 120 kv projetés 3212 et 3213




Annexe D – Photographies satellites Google

ÉES Phase I – Mise en place des circuits électriques souterrains 120 kv projetés 3212 et 3213



Annexe D – Photographies satellites Google

ÉES Phase I – Mise en place des circuits électriques souterrains 120 kv projetés 3212 et 3213



ANNEXE

D

ANCIENNES CARTES



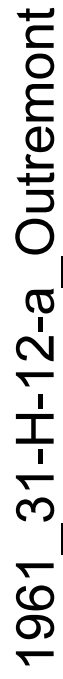
Annexe D-1 – Cartes topographiques

ÉES Phase I – ÉES Phase I – Mise en place des circuits électriques souterrains 120 kv projetés 3212 et 3213



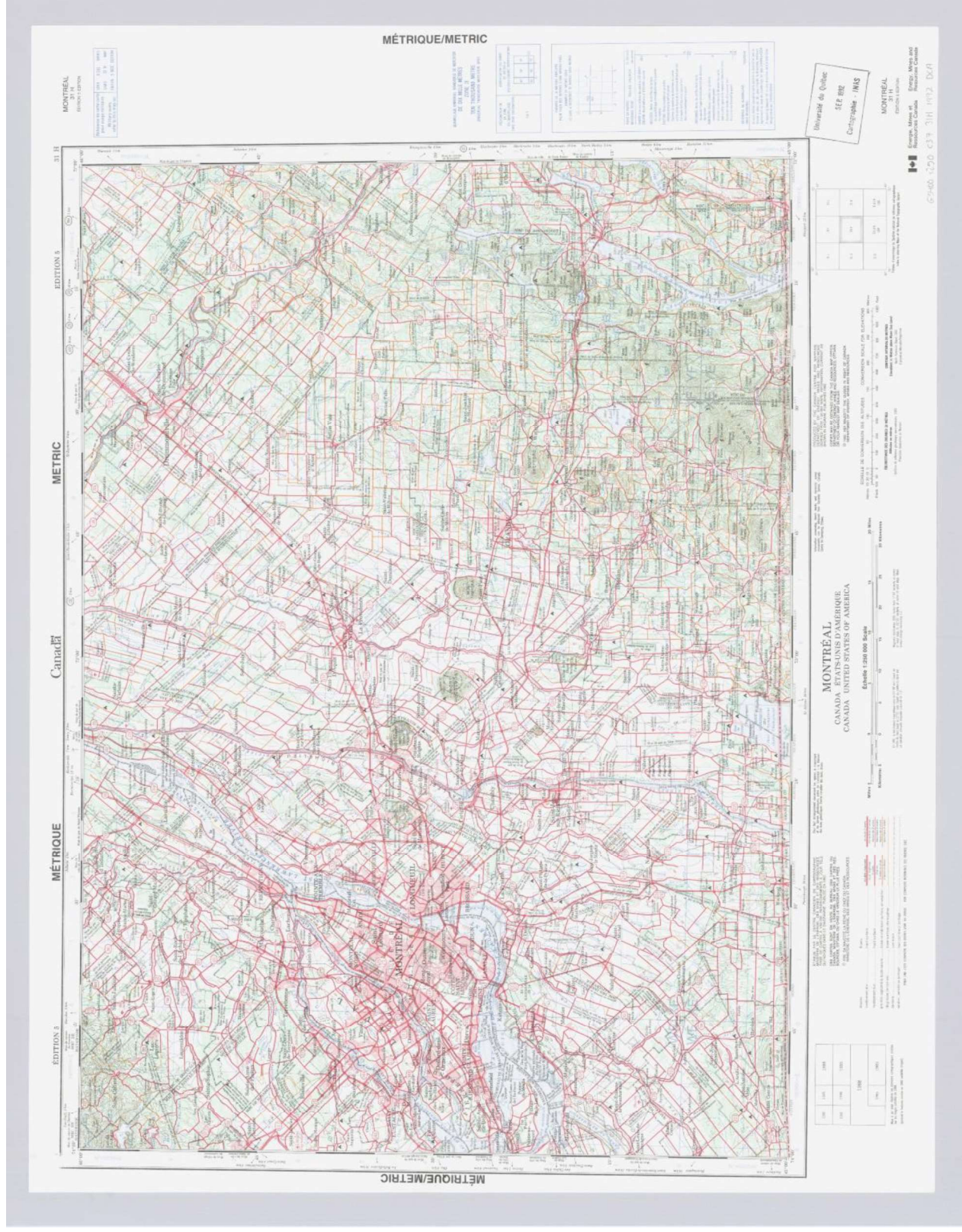
1940_31-H Montréal 2670072

ÉES Phase I – ÉES Phase I – Mise en place des circuits électriques souterrains 120 kv projetés 3212 et 3213



Annexe D-1 – Cartes topographiques

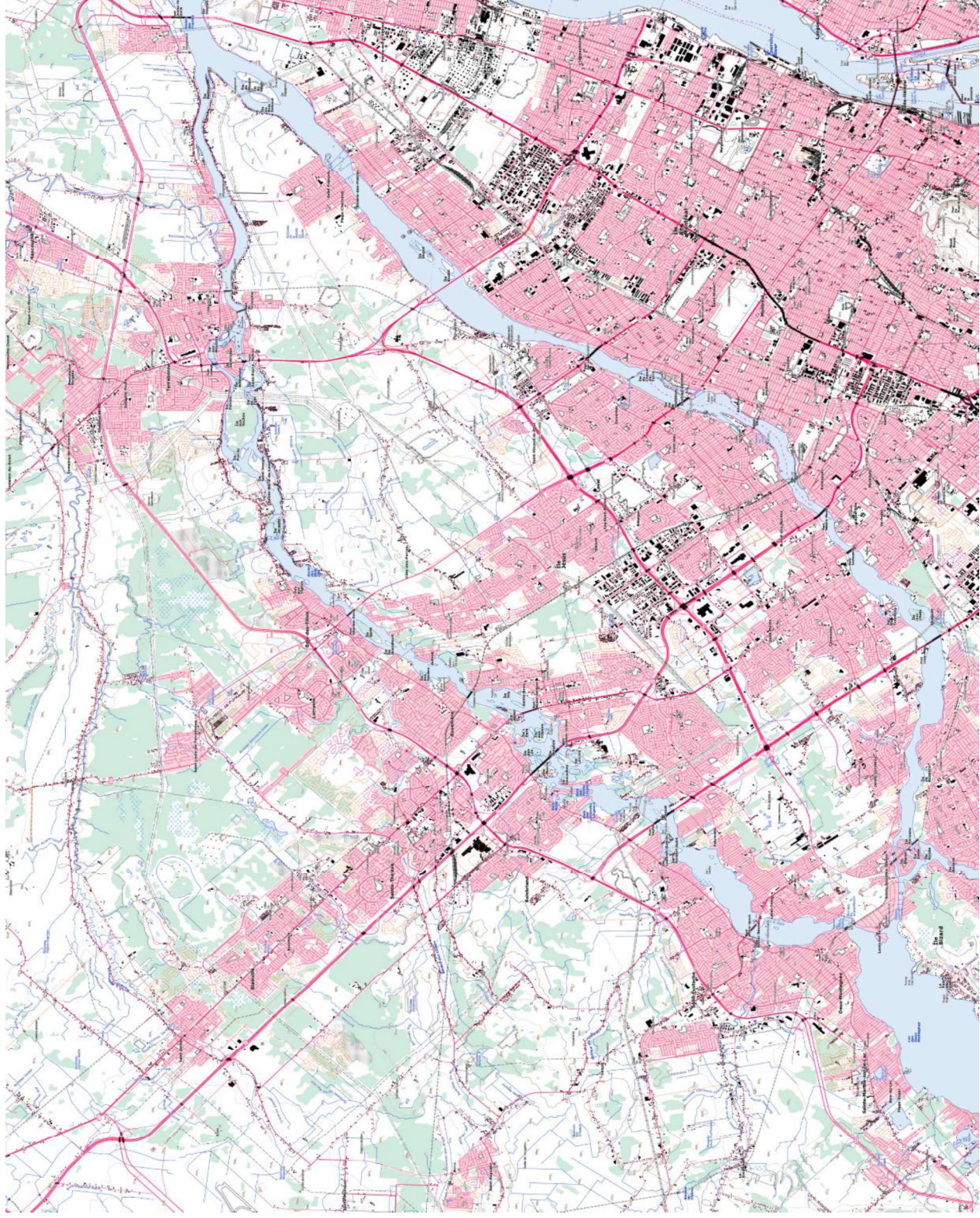
ÉES Phase I – ÉES Phase I – Mise en place des circuits électriques souterrains 120 kv projetés 3212 et 3213



1992_31-H Montréal 2670072

Annexe D-1 – Cartes topographiques

ÉES Phase I – ÉES Phase I – Mise en place des circuits électriques souterrains 120 kv projetés 3212 et 3213



2001 - 031h12_8_0_geo

Annexe D-2 – Cartes des usages

ÉES Phase I – ÉES Phase I – Mise en place des circuits électriques souterrains 120 kv projetés 3212 et 3213



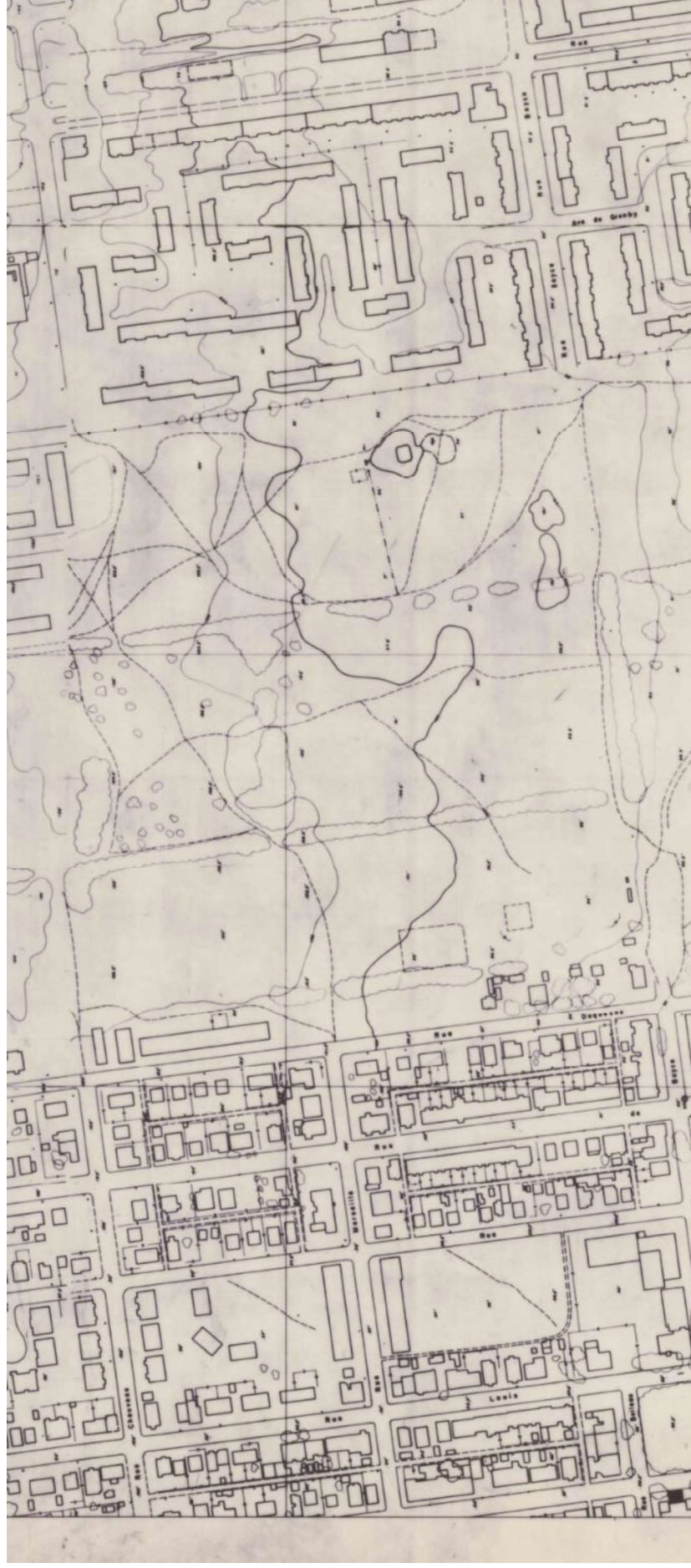
1961 - Planche 235-27

ÉES Phase I – ÉES Phase I – Mise en place des circuits électriques souterrains 120 kv projetés 3212 et 3213



Annexe D-2 – Cartes des usages

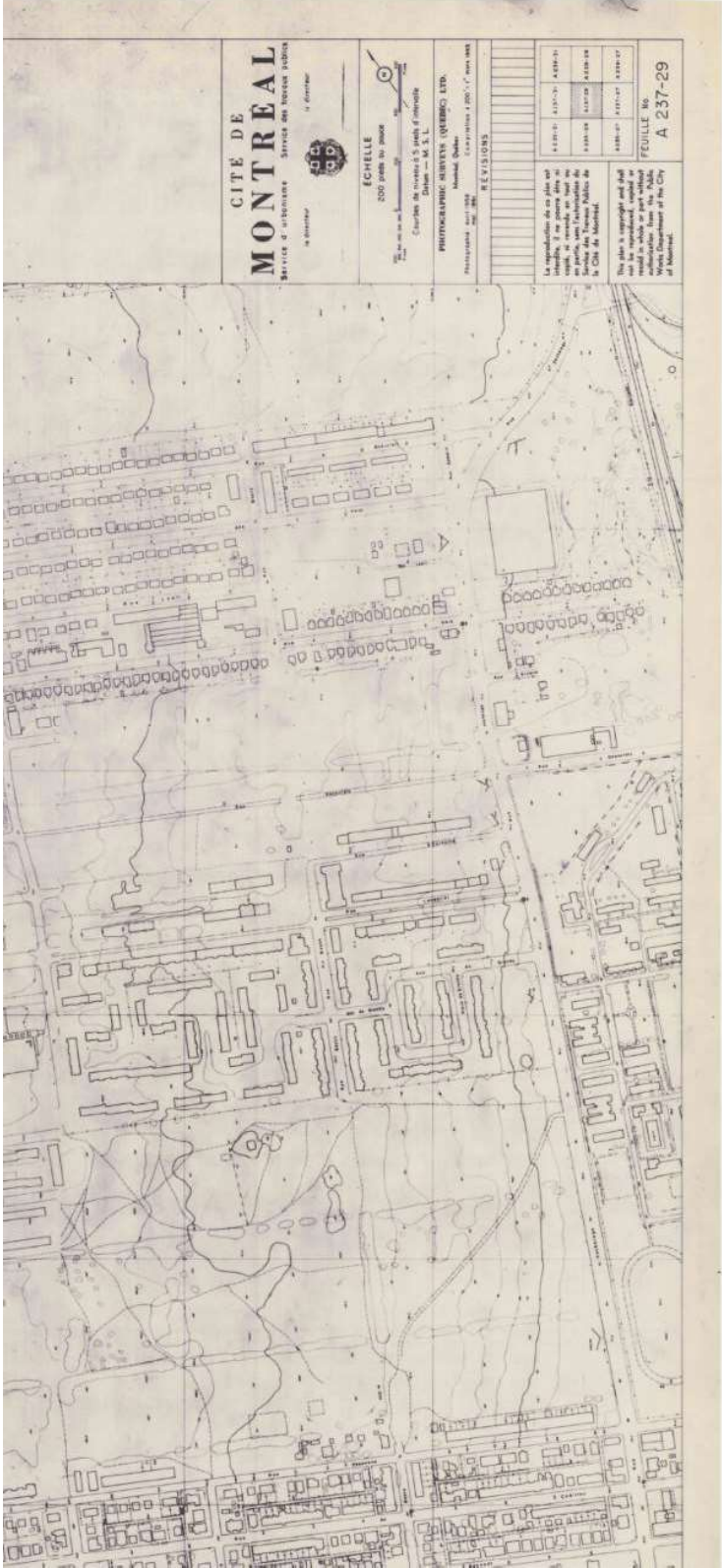
ÉES Phase I – ÉES Phase I – Mise en place des circuits électriques souterrains 120 kv projetés 3212 et 3213



1962 - Planche 235-29a

Annexe D-2 – Cartes des usages

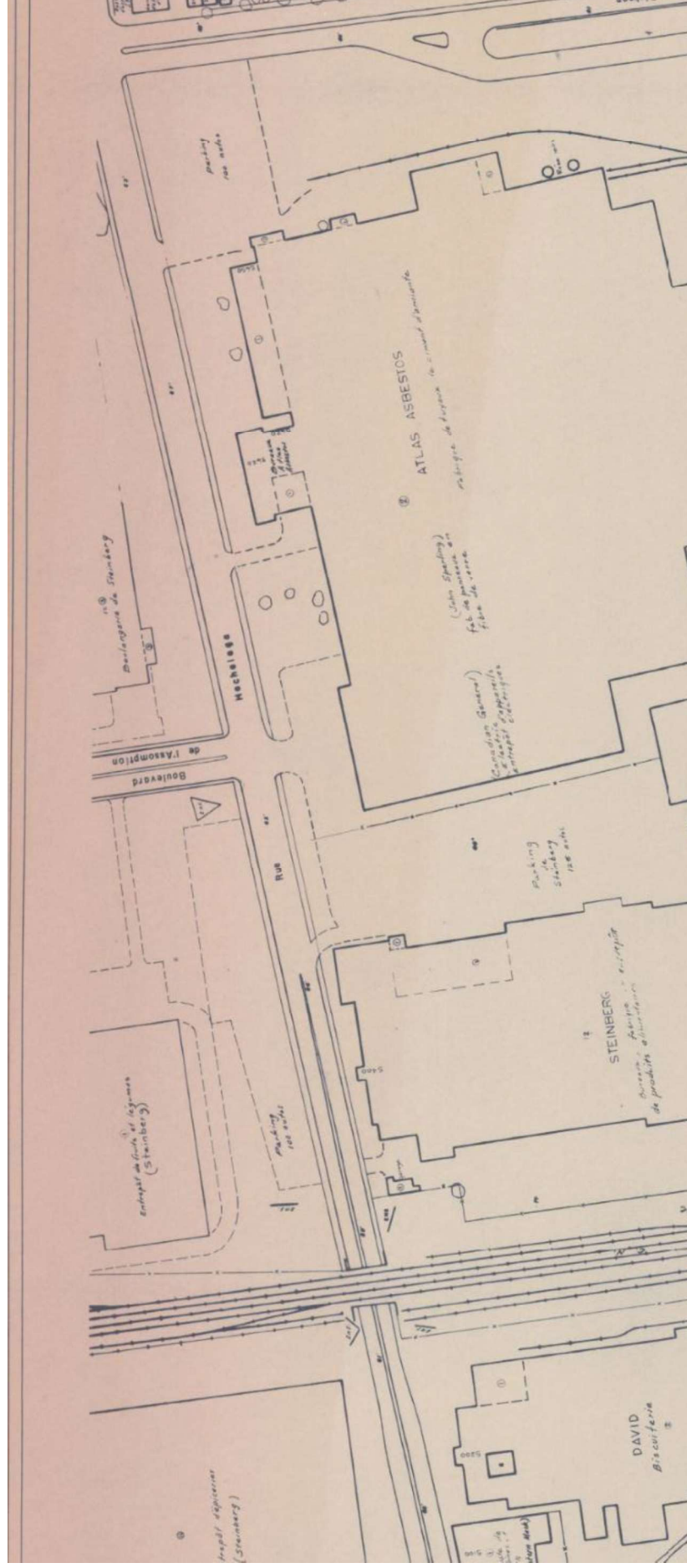
ÉES Phase I – ÉES Phase I – Mise en place des circuits électriques souterrains 120 kv projetés 3212 et 3213



1962 - Planche 235-29b

Annexe D-2 – Cartes des usages

ÉES Phase I – ÉES Phase I – Mise en place des circuits électriques souterrains 120 kv projetés 3212 et 3213



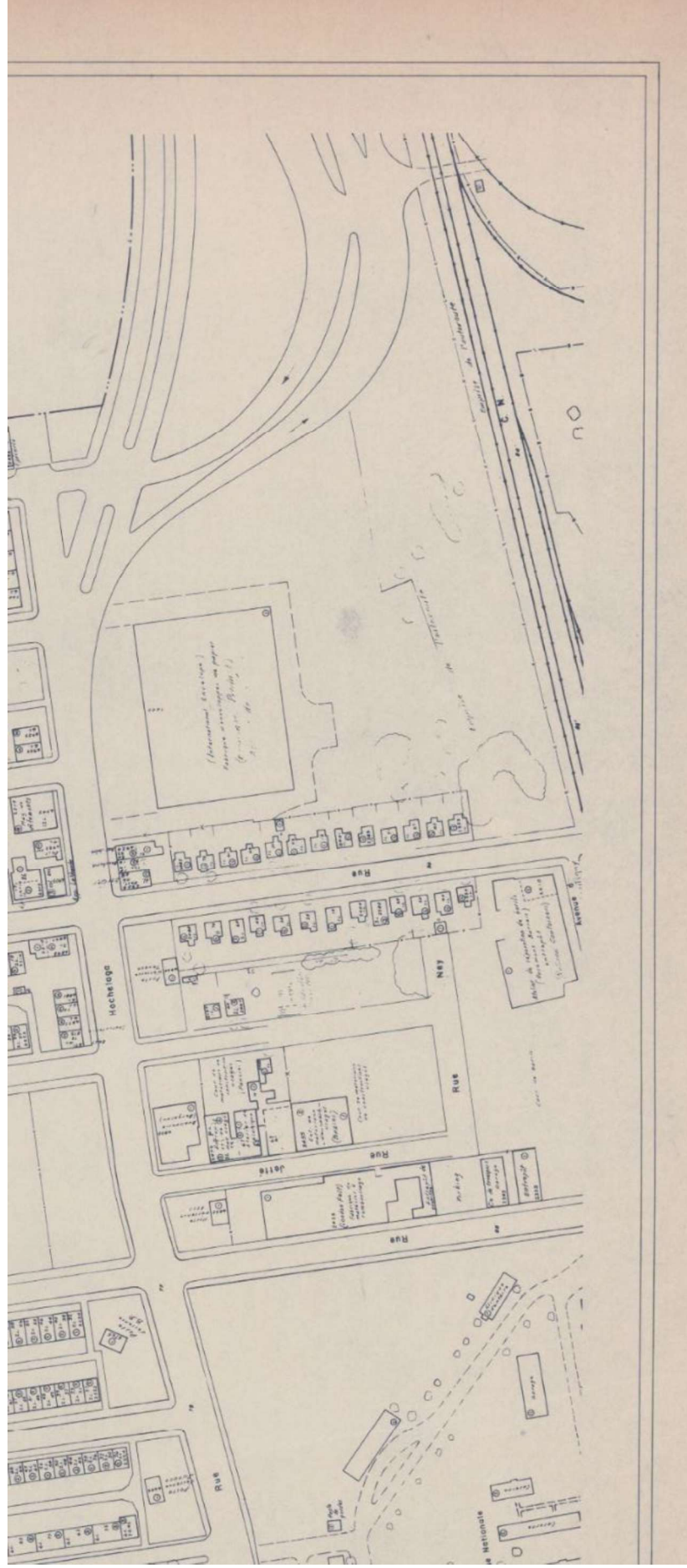
1975 - Planche 235-27

Annexe D-2 – Cartes des usages



Annexe D-2 – Cartes des usages

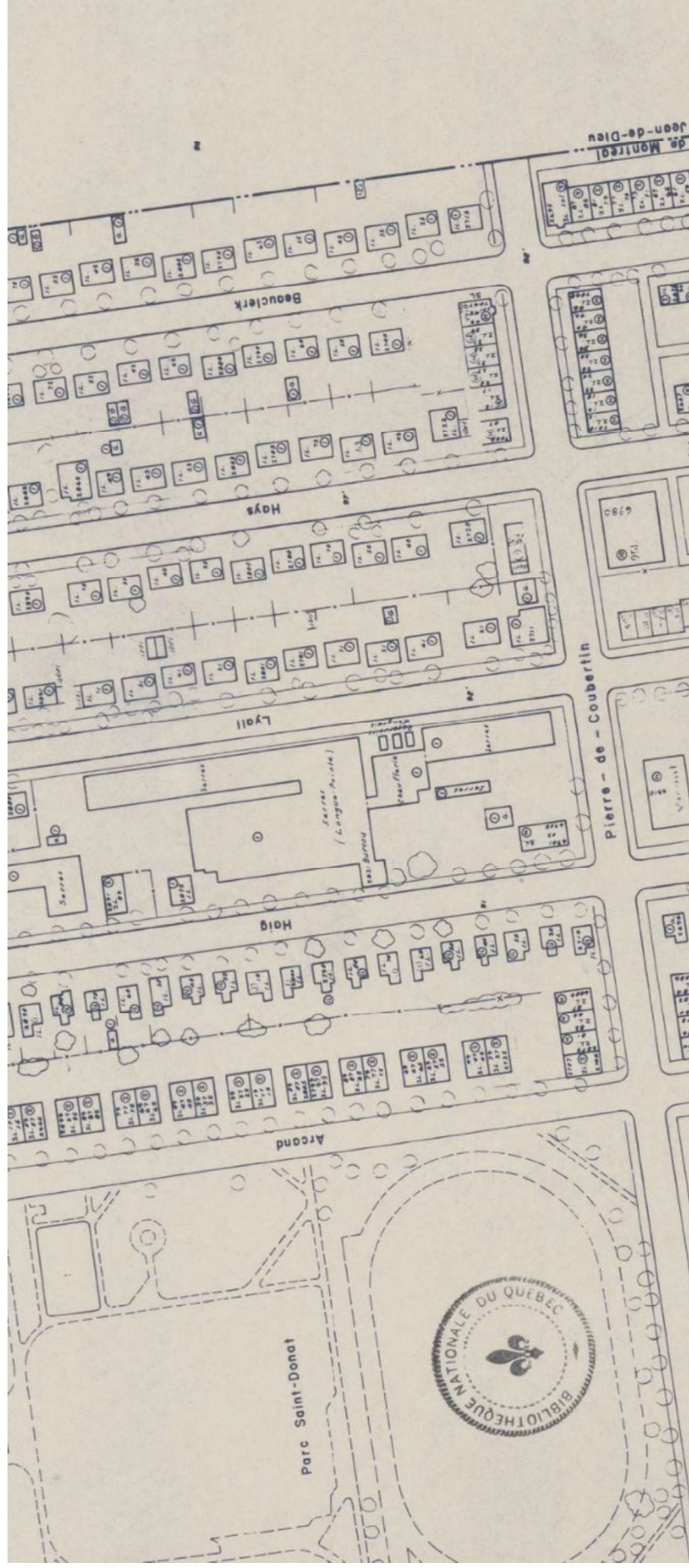
ÉES Phase I – ÉES Phase I – Mise en place des circuits électriques souterrains 120 kv projetés 3212 et 3213



1975 - Planche 235-29a

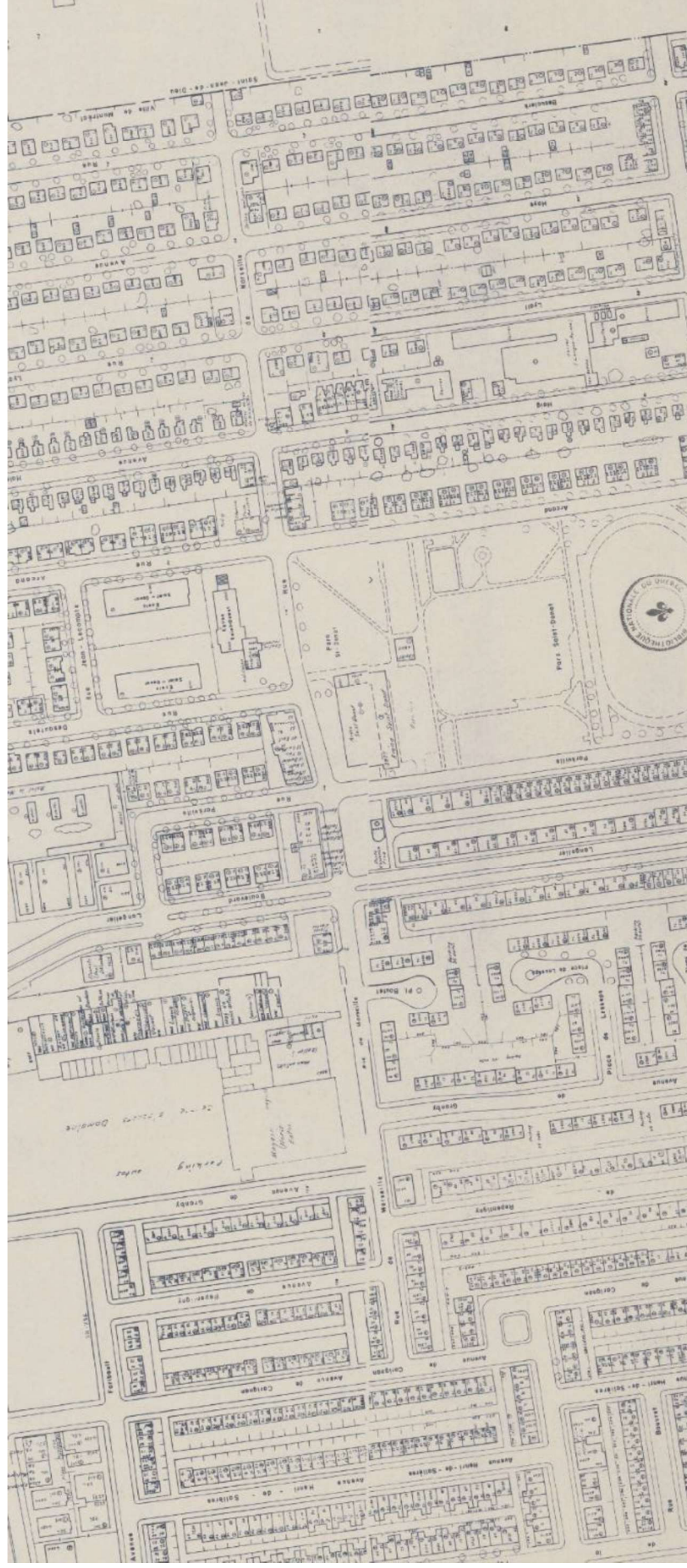
Annexe D-2 – Cartes des usages

ÉES Phase I – ÉES Phase I – Mise en place des circuits électriques souterrains 120 kv projetés 3212 et 3213



1975 - Planche 235-29b

ÉES Phase I – ÉES Phase I – Mise en place des circuits électriques souterrains 120 kv projetés 3212 et 3213



1975 - Planche 235-29c

Annexe D-2 – Cartes des usages

ÉES Phase I – ÉES Phase I – Mise en place des circuits électriques souterrains 120 kv projetés 3212 et 3213



1989 - Planche 236-28

Annexe D-2 – Cartes des usages

ÉES Phase I – ÉES Phase I – Mise en place des circuits électriques souterrains 120 kv projetés 3212 et 3213



1989 - Planche 236-29

Annexe D-2 – Cartes des usages

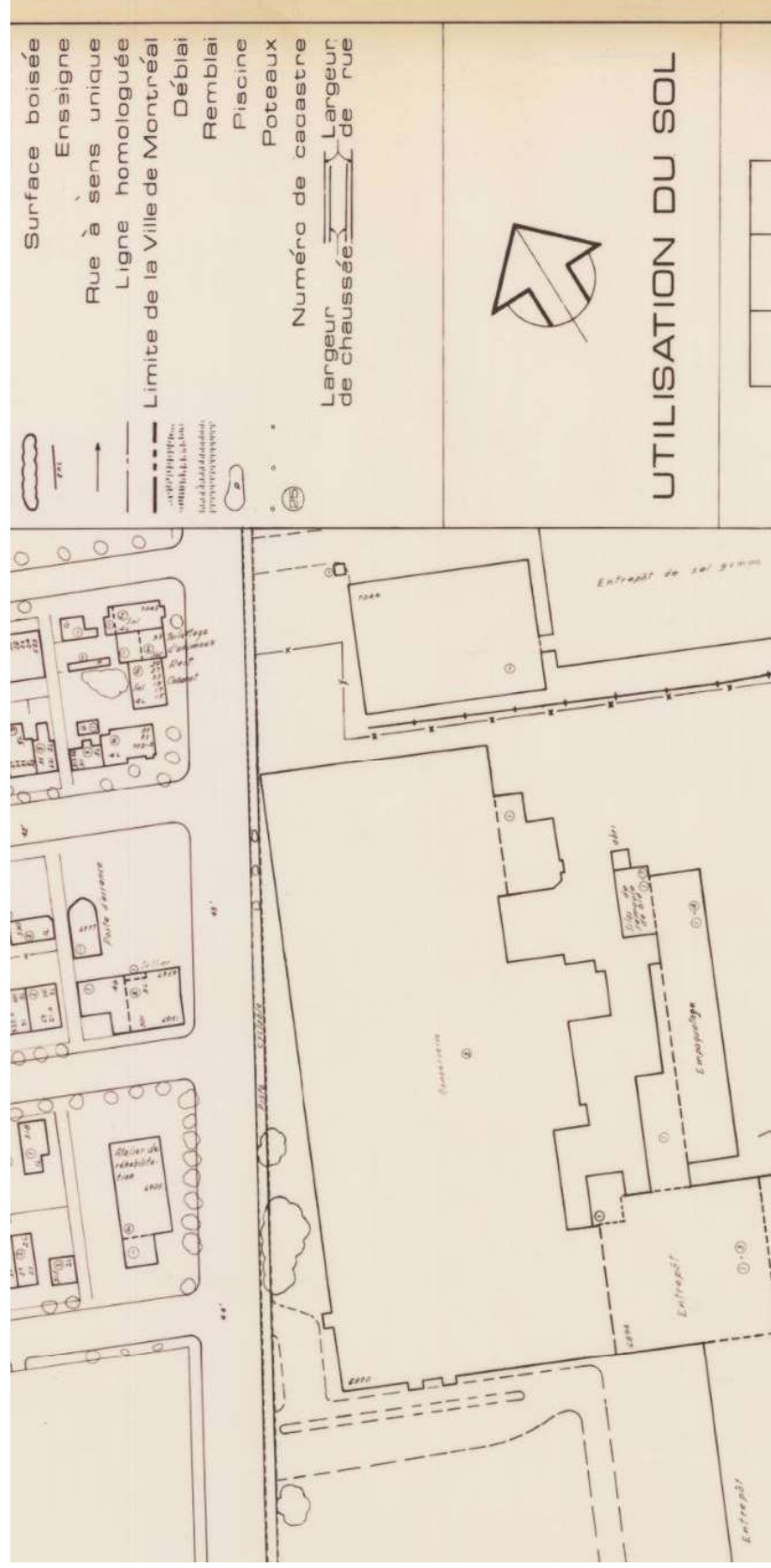
ÉES Phase I – ÉES Phase I – Mise en place des circuits électriques souterrains 120 kv projetés 3212 et 3213



1989 - Planche 237-29

Annexe D-2 – Cartes des usages

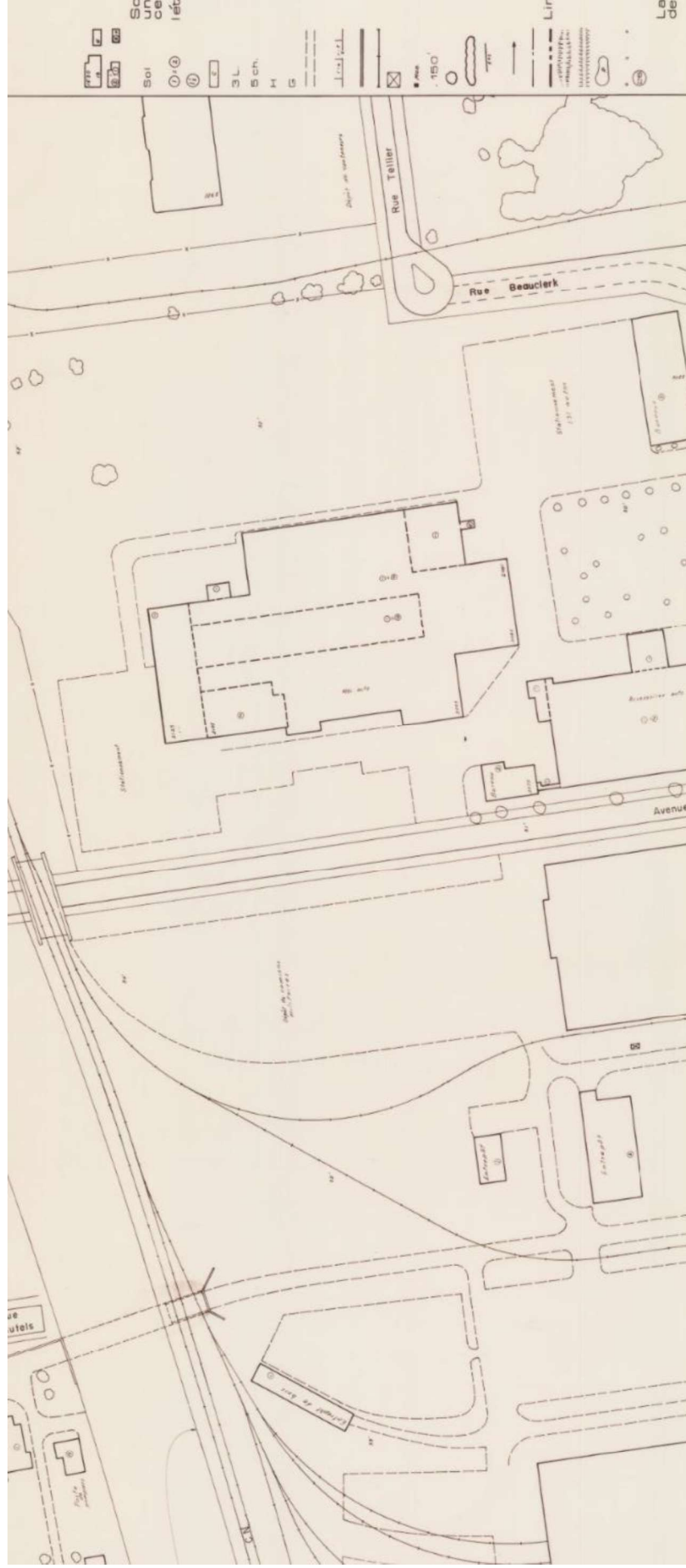
ÉES Phase I – ÉES Phase I – Mise en place des circuits électriques souterrains 120 kv projetés 3212 et 3213



1989 - Planche 238-27

Annexe D-2 – Cartes des usages

ÉES Phase I – ÉES Phase I – Mise en place des circuits électriques souterrains 120 kv projetés 3212 et 3213



1989 - Planche 238-28a

Annexe D-2 – Cartes des usages

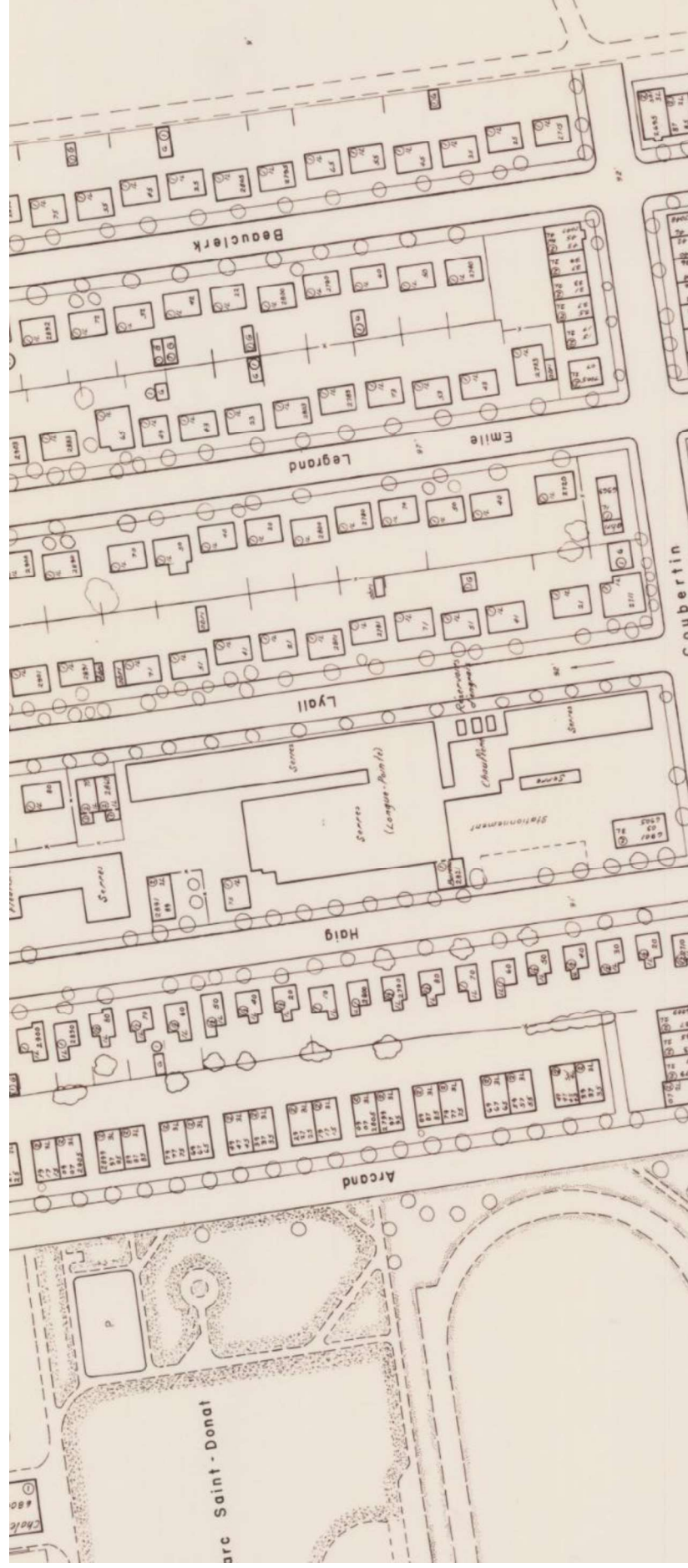
ÉES Phase I – ÉES Phase I – Mise en place des circuits électriques souterrains 120 kv projetés 3212 et 3213



1989 - Planche 238-28b

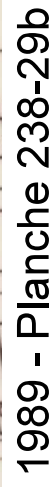
Annexe D-2 – Cartes des usages

ÉES Phase I – ÉES Phase I – Mise en place des circuits électriques souterrains 120 kv projetés 3212 et 3213



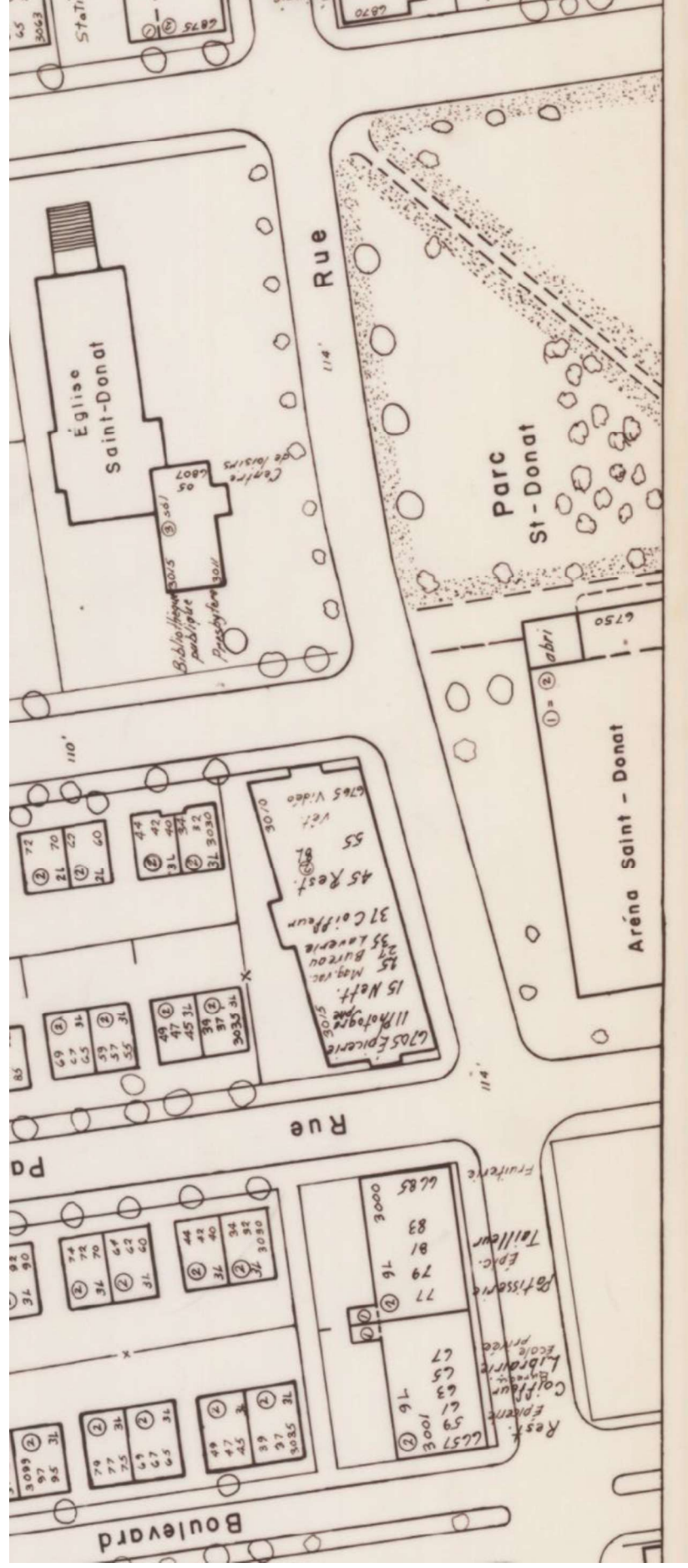
1889 - Planche 238-29a

ÉES Phase I – ÉES Phase I – Mise en place des circuits électriques souterrains 120 kv projetés 3212 et 3213



Annexe D-2 – Cartes des usages

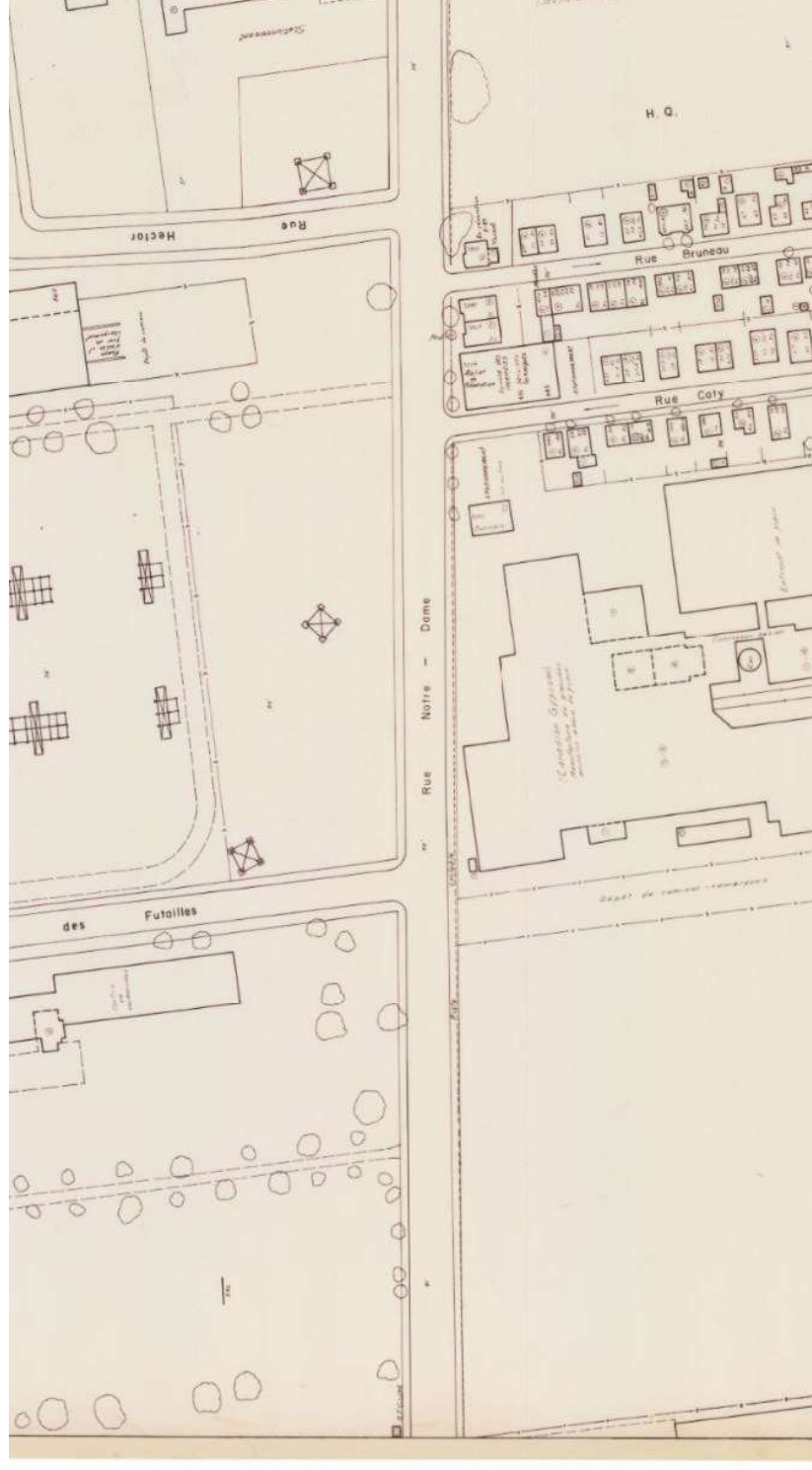
ÉES Phase I – ÉES Phase I – Mise en place des circuits électriques souterrains 120 kv projetés 3212 et 3213



1989 - Planche 238-30

Annexe D-2 – Cartes des usages

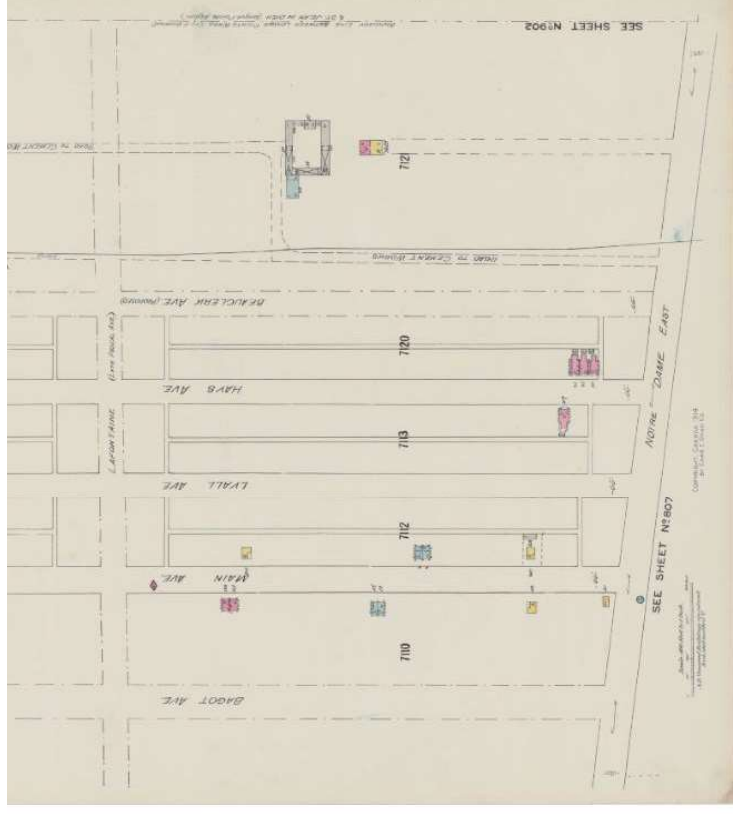
ÉES Phase I – ÉES Phase I – Mise en place des circuits électriques souterrains 120 kv projetés 3212 et 3213



1989 - Planche 239-27

Annexe D-3 – Plans assurance incendie

ÉES Phase I – ÉES Phase I – Mise en place des circuits électriques souterrains 120 kv projetés 3212 et 3213



1914 - Planche 811

Annexe D-3 – Plans assurance incendie

ÉES Phase I – ÉES Phase I – Mise en place des circuits électriques souterrains 120 kv projetés 3212 et 3213



1914 - Planche 834

Annexe D-3 – Plans assurance incendie

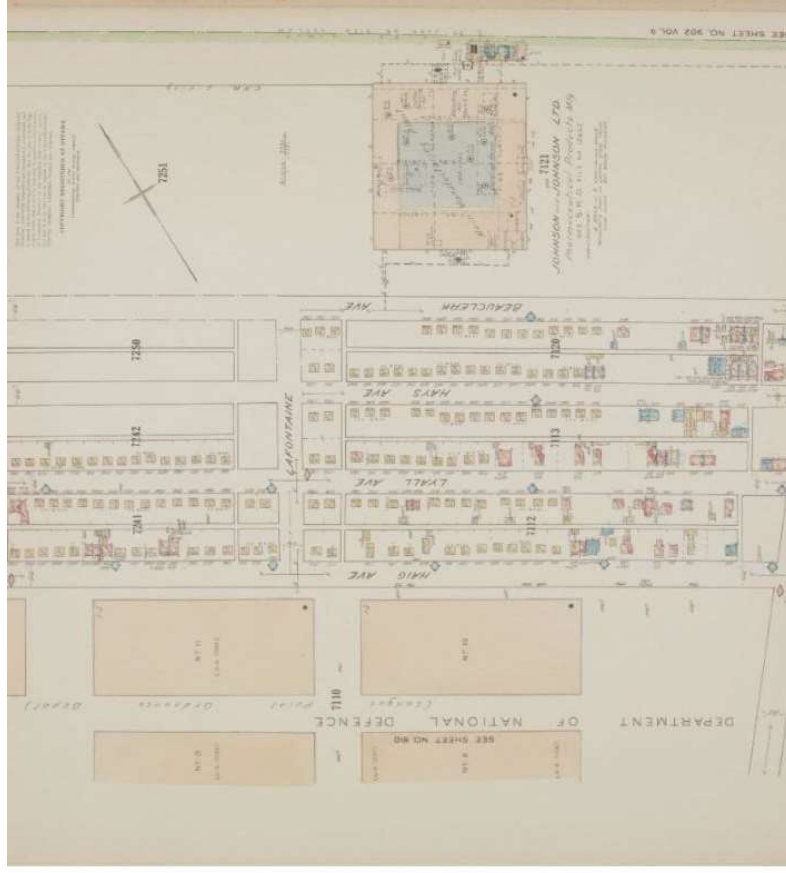
ÉES Phase I – ÉES Phase I – Mise en place des circuits électriques souterrains 120 kv projetés 3212 et 3213



1914 - Planche 859

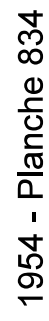
Annexe D-3 – Plans assurance incendie

ÉES Phase I – ÉES Phase I – Mise en place des circuits électriques souterrains 120 kv projetés 3212 et 3213



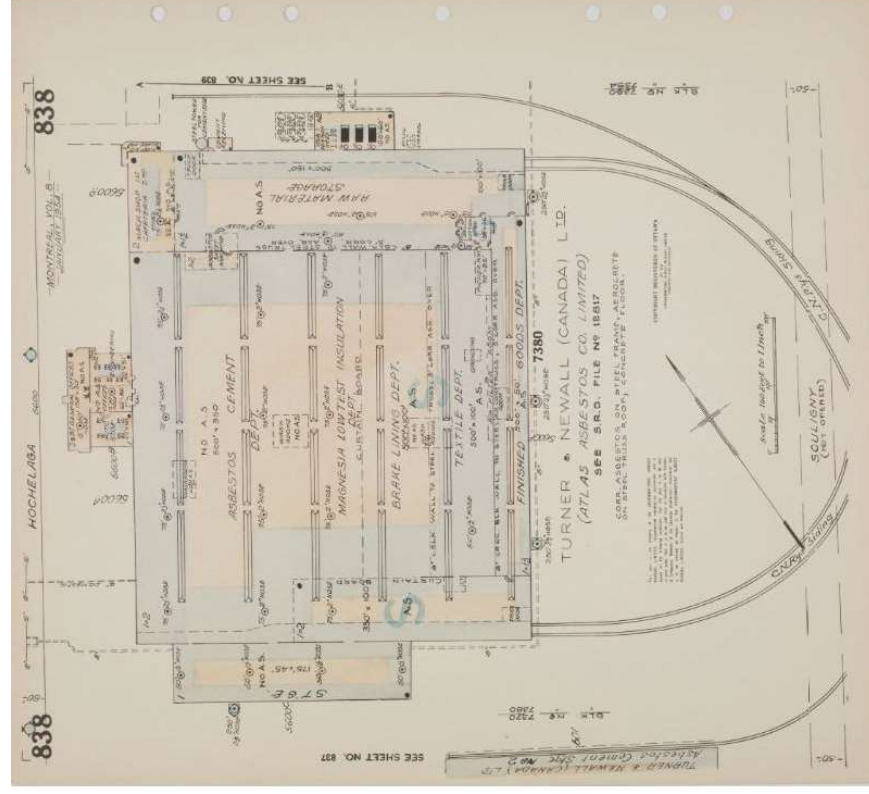
1954 - Planche 811

Annexe D-3 – Plans assurance incendie



Annexe D-3 – Plans assurance incendie

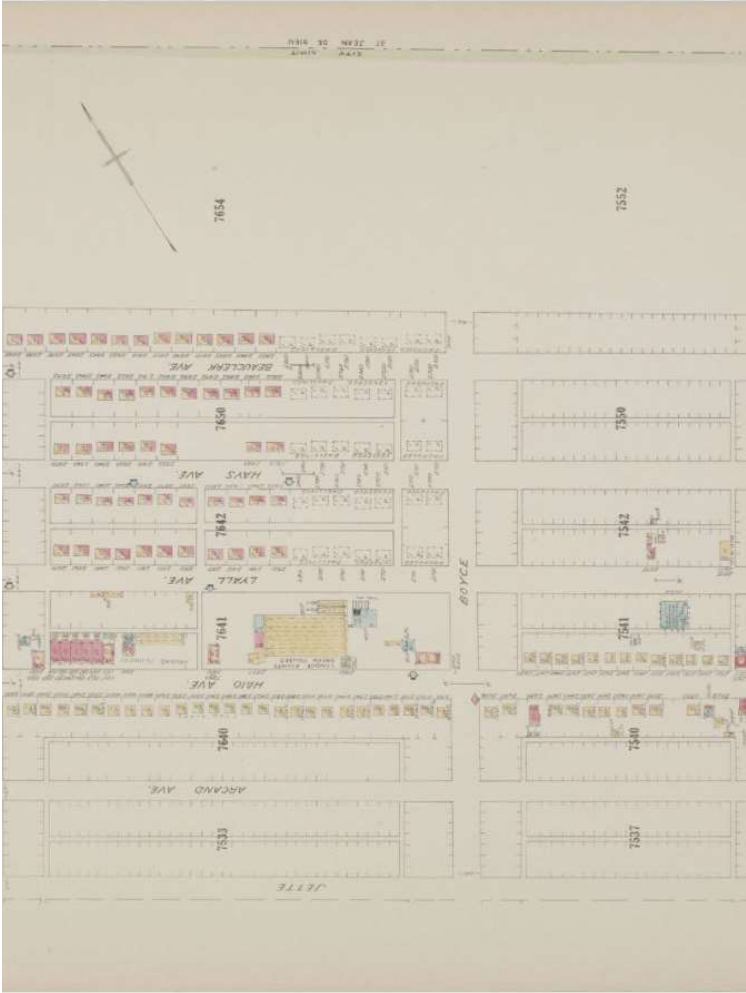
ÉES Phase I – ÉES Phase I – Mise en place des circuits électriques souterrains 120 kv projetés 3212 et 3213



1954 - Planche 838

Annexe D-3 – Plans assurance incendie

ÉES Phase I – ÉES Phase I – Mise en place des circuits électriques souterrains 120 kv projetés 3212 et 3213



1954 - Planche 853

Annexe D-3 – Plans assurance incendie

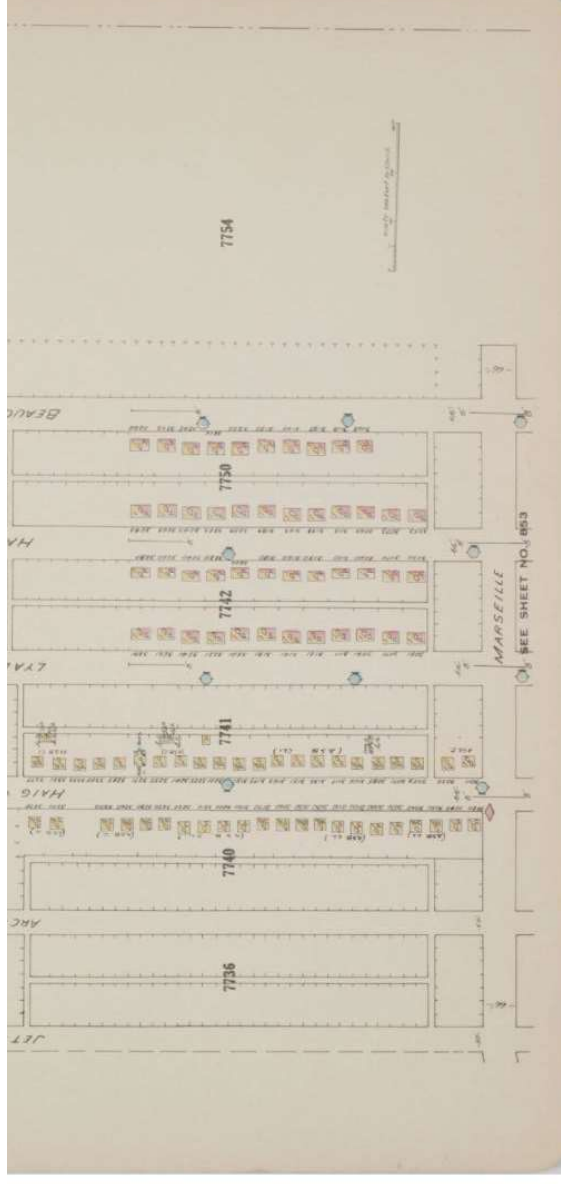
ÉES Phase I – ÉES Phase I – Mise en place des circuits électriques souterrains 120 kv projetés 3212 et 3213



1954 - Planche 860

Annexe D-3 – Plans assurance incendie

ÉES Phase I – ÉES Phase I – Mise en place des circuits électriques souterrains 120 kv projetés 3212 et 3213



1954 - Planche 863

ANNEXE

E

DOCUMENTS
D'ENTREPRISES ET
ANCIENNES ÉTUDES

(Documents sur CD)

ANNEXE

F

DOCUMENTS DU
MELCC

Lieux d'enfouissement de débris de construction ou de démolition (LEDCE) autorisés et en exploitation

N° région	Région administrative	MRC du lieu	Municipalité du lieu	Exploitant	Adresse de l'exploitant	Coordonnées (longitude) deg.déc. Nad 83	Coordonnées (latitude) deg.déc. Nad 83
2	Saguenay--Lac-Saint-Jean	Maria-Chapdelaine	Dolbeau-Mistassini	Excavation Dolbeau inc.	223 rue Bordeleau Dolbeau-Mistassini (Québec)	-72.2647812900	48.8567921800
4	Mauricie	Trois-Rivières	Trois-Rivières	9052-6757 Québec inc.	3525, boul. Laurier, Sainte-Hyacinthe (Québec)	-72.6817991752	46.3144251337
6	Montréal	CMM	Montréal	Les entreprises environnementales de Pierrefonds Inc.	16 795, rue Oakwood, Pierrefonds, (Québec)	-73.8669337365	45.4692682088
7	Outaouais	Les Collines-de-l'Outaouais	Val-des-Monts	Thibault Démolition Ltée (DMS)	93, Rue St-Louis, Gatineau (Québec)	-75.6107222222	45.612666667
14	Lanaudière	Matawinie	Saint-Félix-de-Valois	Gestion intégrée de Matériaux secs Lanaudière inc.	621, route Louis-Cyr, St-Jean-de- Matha (Québec)	-73.4534333333	46.1166166667
14	Lanaudière	Montcalm	Sainte-Julienne	2845-5103 Québec inc.	2601, rue Jarry Est, Montréal, (Québec)	-73.6850887458	46.0274243842
16	Montérégie	Pierre-De Saurel	Sorel-Tracy	Danis Construction inc.	13000, route Marie-Victorin C.P. 187, Tracy (Québec)	-73.1564444444	46.0081944444
16	Montérégie	Roussion	La Prairie	Écoservices Tria inc.	1985, rue Jean-Marie-Longlois La Prairie (Québec)	-73.5038888889	45.3947222222
17	Centre-du-Québec	Bécancour	Bécancour	Lemay-Bec inc.	18055, rue Gauthier, Bécancour, (Québec)	-72.3373000000	46.2458400000

**Développement durable,
Environnement et Lutte
contre les changements
climatiques**

Québec 

Lieux d'enfouissement technique (LET) autorisés et en exploitation

N° région	Région administrative	MRC du lieu	Municipalité du lieu	Exploitant	Adresse de l'exploitant	Coordonnées (longitude) deg.déc. Nad 83	Coordonnées (latitude) deg.déc. Nad 83
01	Bas-Saint-Laurent	Matane	Matane	Ville de Matane	230, avenue Saint-Jérôme Matane (Québec)	-67.5738820000	48.8177500000
01	Bas-Saint-Laurent	Rimouski-Neigette	Rimouski	Ville de Rimouski	205, avenue de la Cathédrale, C. P. 710 Rimouski (Québec)	-68.5697450000	48.4068360000
01	Bas-Saint-Laurent	Rivière-du-Loup	Cacouna	Ville de Rivière-du-Loup	65, rue de l'Hôtel-de-Ville, C. P. 37 Rivière-du-Loup (Québec)	-69.4394560000	47.9724260000
01	Bas-Saint-Laurent	Témiscouata	Dégelis	Régie intermunicipale des déchets de Témiscouata	369, avenue Principale Dégelis (Québec)	-68.6423510000	47.5626220000
02	Saguenay--Lac-Saint-Jean	Lac-Saint-Jean-Est	Hébertville-Station	Régie de gestion des matières résiduelles du Lac-Saint-Jean-Est	625, rue Bergeron Ouest Case postale 397 Alma (Québec)	-71.5859	48.4353583333
02	Saguenay--Lac-Saint-Jean	Ville de Saguenay	Saguenay	Services Matrec inc.	8585, route Transcanadienne, bureau 300 Saint-Laurent (Québec)	-71.0919900000	48.3643900000
03	Capitale-Nationale	Charlevoix-Est	Clermont	Municipalité Régionale de Comté de Charlevoix-Est	172, boulevard Notre-Dame Clermont (Québec)	-70.2764416667	47.7402333333
03	Capitale-Nationale	La Côte-de-Beaupré	Saint-Joachim	Ville de Québec	2, rue des Jardins, C. P. 700 Québec (Québec)	-70.8368694444	47.1098333333
03	Capitale-Nationale	Portneuf	Neuveville	Régie régionale de gestion des matières résiduelles de Portneuf	2, rue Saint-Pierre Pont-Rouge (Québec)	-71.6840555556	46.7313888889
04	Mauricie	Les Chénoux	Champlain	Régie de gestion des matières résiduelles de la Mauricie	400, chemin de La Gabelle Saint-Étienne-des-Grès (Québec)	-72.3143814560	46.4747923450
04	Mauricie	Maskinongé	Saint-Étienne-des-Grès	Régie de gestion des matières résiduelles de la Mauricie	400, chemin de La Gabelle Saint-Étienne-des-Grès (Québec)	-72.7428638889	46.4334611111
05	Estrie	Coaticook	Coaticook	Régie intermunicipale de gestion des déchets solides de la région de Coaticook	98, rue Norton Coaticook (Québec)	-71.8518000000	45.0940590000
05	Estrie	Le Haut-Saint-François	Bury	Régie intermunicipale du Centre de valorisation des matières résiduelles du Haut-Saint-François et de Sherbrooke	107, chemin du Maine Central Bury (Québec)	-71.5768160000	45.4922270000
06	Montréal	CMM	Montréal-Est	Ville de Montréal *	275, rue Notre-Dame Est Montréal (Québec)	-73.5451902329	45.6439682137
08	Abitibi-Témiscamingue	Abitibi	Amos	Ville d'Amos	182, 1re Rue Est Amos (Québec)	-78.0642486828	48.6099860513
08	Abitibi-Témiscamingue	Vallée-de-l'Or	Val-d'Or	Municipalité régionale de comté de la Vallée-de-l'Or	42, place Hammond Val-d'Or (Québec)	-77.6831500000	48.0902305556
08	Abitibi-Témiscamingue	Ville de Rouyn-Noranda	Rouyn-Noranda	3766063 Canada inc.	1610, chemin Lafond Rouyn-Noranda (Québec)	-78.8768775439	48.2859871810
09	Côte-Nord	Manicouagan	Ragueneau	Régie de gestion des matières résiduelles de Manicouagan	1000, rue Mingan Baie-Comeau (Québec)	-68.4770977472	49.1532665250
09	Côte-Nord	Sept-Rivières	Sept-Îles	Ville de Sept-Îles	546, avenue De Quen Sept-Îles (Québec)	-66.3050709981	50.2686481002
10	Nord-du-Québec	Jamésie (terr. conventionné)	Chibougamau	Ville de Chibougamau	650, 3e Rue Chibougamau (Québec)	-74.3621710000	49.9608540000
11	Gaspésie--Îles-de-la-Madeleine	Bonaventure	Saint-Alphonse	Municipalité de Saint-Alphonse	127, rue Principale Est Saint-Alphonse (Québec)	-65.6212256195	48.1547524967
11	Gaspésie--Îles-de-la-Madeleine	La Côte-de-Gaspé	Gaspé	Ville de Gaspé	25, rue de l'Hôtel-de-Ville Gaspé (Québec)	-64.6616970000	48.8415760000

Développement durable,
Environnement et Lutte
contre les changements
climatiques

Québec



Lieux d'enfouissement technique (LET) autorisés et en exploitation

N° région	Région administrative	MRC du lieu	Municipalité du lieu	Exploitant	Adresse de l'exploitant	Coordonnées (longitude) deg.déc. Nad 83	Coordonnées (latitude) deg.déc. Nad 83
12	Chaudière-Appalaches	Beauce-Sartigan	Saint-Côme--Linière	Régie intermunicipale du comté de Beauce-Sud	695, rang Saint-Joseph Saint-Côme-Linière (Québec)	-70.5465950403	46.0879581290
12	Chaudière-Appalaches	Bellechasse	Armagh	Municipalité régionale de comté de Bellechasse	100, rue Mgr-Bilodeau Saint-Lazare-de-Bellechasse (Québec)	-70.6179468558	46.7154048515
12	Chaudière-Appalaches	La Nouvelle-Beauce	Frampton	Municipalité régionale de comté de La Nouvelle-Beauce	700, rue Notre-Dame Nord Bureau B Sainte-Marie (Québec)	-70.7609030739	46.3757057204
12	Chaudière-Appalaches	La Nouvelle-Beauce	Saint-Lambert-de-Lauzon	Régie intermunicipale de gestion des déchets des Chutes-de-la-Chaudière	1114, rue du Pont Saint-Lambert-de-Lauzon (Québec)	-71.2846125978	46.5988978223
12	Chaudière-Appalaches	Lotbinière	Saint-Flavien	Municipalité régionale de comté de Lotbinière	6375, rue Garneau Sainte-Croix (Québec)	-71.5527736501	46.5600334414
14	Lanaudière	Joliette	Saint-Thomas	EBI Énergie inc.	61, rue Montcalm, C.P. 1409 Berthierville (Québec)	-73.2540388889	46.0631944444
14	Lanaudière	Les Moulins	Terrebonne	BFI Usine de Triage Lachenaie Ltd.	135, Queens Plate boulevard, suite 300 Toronto (Ontario)	-73.5300021489	45.7453814885
15	Laurentides	Antoine-Labelle	Mont-Laurier	Régie intermunicipale des déchets de la Lièvre	1064, rue Industrielle Case postale 172 Mont-Laurier (Québec)	-75.4758047129	46.5378941400
15	Laurentides	Antoine-Labelle	Rivière-Rouge	Régie intermunicipale des déchets de la Rouge	688, ch. du Parc Industriel C.P. 4669 (BDP Rivière-Rouge) Ville de Rivière-Rouge (Québec)	-74.7926297950	46.3245937007
15	Laurentides	Argenteuil	Lachute	Régie Intermunicipale Argenteuil Deux-Montagnes	380, rue Principale, Lachute (Québec)	-74.2428454254	45.6097473463
15	Laurentides	La Rivière-du-Nord	Sainte-Sophie	WM Québec inc.	2547, chemin du Lac Longueuil (Québec)	-73.9036891011	45.7810275683
16	Montréal	Brome-Missisquoi	Cowansville	Régie intermunicipale d'élimination de déchets solides de Brome-Missisquoi	2500, rang Saint-Joseph Cowansville (Québec)	-72.8138611111	45.1903055556
16	Montréal	La Haute-Yamaska	Sainte-Cécile-de-Milton	Roland Thibault inc.	702, route 137 Sainte-Cécile-de-Milton (Québec)	-72.7818947222	45.4566052778
17	Centre-du-Québec	Bécancour	Bécancour	Gestion 3LB **	18055, rue Gauthier Bécancour (Québec)	-72.343146	46.351678
17	Centre-du-Québec	Bécancour	Bécancour	Olin Canada ULC **	675, boul. Alphonse-Deshaies (Québec)	-72.3686364908	46.3556233439
17	Centre-du-Québec	Arthabaska	Saint-Rosaire	Société de développement durable d'Arthabaska inc.	747, Pierre-Roux est Victoriaville (Québec)	-71.9751555556	46.2160805556
17	Centre-du-Québec	Drummond	Drummondville	WM Québec inc.	2547, chemin du Lac Longueuil (Québec)	-72.3727346615	45.8165666699

* : Le LET de la Ville de Montréal est à usage exclusif pour l'enfouissement des cendres de l'incinérateur de l'usine d'épuration des eaux usées de la Ville de Montréal.

** : Le LET de Gestion 3LB est autorisé à recevoir uniquement des résidus inorganiques.

** : Le LET de Olin Canada ULC est à usage exclusif de l'entreprise.

Développement durable,
Environnement et Lutte
contre les changements
climatiques

Québec



Lieux commerciaux d'enfouissement sécuritaire de sols contaminés conformes au Règlement sur l'enfouissement des sols contaminés

Mise à jour : Janvier 2018

Région administrative	Coordonnées Exploitants	Coordonnées du lieu d'enfouissement (si différent)
Bas-Saint-Laurent (région 01)	Aucun lieu dans cette région	
Saguenay-Lac-St-Jean (région 02)	Parc Environnemental AES Inc. 3199, boulevard Talbot Chicoutimi (Qc) G7H 5B1 (418) 549-8074, poste 240	Parc Environnemental AES Inc. 1555, Route Dorval Larouche (Qc) G1W 1S0
Capitale-Nationale (région 03)	Aucun lieu dans cette région	
Mauricie (région 04)	Horizon Environnement Inc. 120, route 155 Grandes-Piles (Qc) G0X 1H0 1-800-545-7657	
Estrie (région 05)	Aucun lieu dans cette région	
Montréal (région 06)	Aucun lieu dans cette région	
Outaouais (région 07)	Aucun lieu dans cette région	
Abitibi-Témiscamingue (région 08)	Aucun lieu dans cette région	
Côte-Nord (région 09)	Aucun lieu dans cette région	
Nord-du-Québec (région 10)	Aucun lieu dans cette région	
Gaspésie-Îles-de-la-Madeleine (région 11)	Aucun lieu dans cette région	
Chaudières-Appalaches (région 12)	Aucun lieu dans cette région	

Laval (région 13)	Aucun lieu dans cette région	
Lanaudière (région 14)	Signaterre Environnement inc. (anciennement Écolosol inc.) 155 boul. Labelle, Bureau 101 Rosemère (Qc) J7A 2H2 (450) 430-1809	Signaterre Environnement inc. (anciennement Écolosol inc.) 175, chemin de la Cabane-Ronde Mascouche (Qc) J7K 3C1 (450) 966-6088
	Vitaliterre inc. 8365, av. Broadway Nord Montréal-Est (Qc) H1B 5X7 (514) 644-1405	Vitaliterre inc. 1410, rang de la Côte-St-Charles L'Épiphanie (Qc) J5X 4N9 (450) 588-0315
Laurentides (région 15)	Aucun lieu dans cette région	
Montréal (région 16)	Aucun lieu dans cette région	
Centre-du-Québec (région 17)	Enfoui-Bec inc. 18055, rue Gauthier Bécancour (Qc) G9H 1C1 (819) 233-2443	

Liste des centres régionaux de traitement de sols contaminés autorisés au Québec pour usage public

Mise à jour : Septembre 2016

Région administrative	Exploitants Coordonnées	Type de traitement
Bas-Saint-Laurent (région 01)	Centre de traitement BSL inc. 375, rue de la Gare Saint-Anaclet (Qc) G0K 1H0 (418) 725-0525	Bioventilation
	Terrapure Environnement 195, rue des Négociants Rimouski (Qc) G5M 1B7 (418) 725-5135	Bioventilation
Saguenay-Lac-St-Jean (région 02)	Récupère-Sol inc. 80, rue des Mélèzes Saint-Ambroise (Qc) G7P 2N4 (418) 695-3302	Désorption thermique
	Terrapure Environnement 530, rang 6 Sud Saint-Bruno (Qc) G0W 2L0 (418) 677-1078	Bioventilation
	Terrapure Environnement 3500, chemin des Sables Laterrière (Qc) G7N 1L9 (418) 677-1078	Bioventilation
Capitale-Nationale (région 03)	Solution, division de Englobe Corp. 15989, boul. de la Colline Lac-St-Charles (Qc) G0S 2W0 1-866-653-3584	Bioventilation
	Solaction inc. 16001, boul. de la Colline Québec (Qc) G2E 3K6 (418) 841-4535	Bioventilation
	SolNeuf inc. 1304, chemin du Site Neuville (Qc) G0A 2R0 (418) 871-8001	Bioventilation
Mauricie (région 04)	Horizon Environnement Inc. 120, route 155 Grandes-Piles (Qc) G0X 1H0 1-800-545-7657	Biologique Volatilisation Désorption thermique Oxydation/réduction chimique

Estrie (région 05)	Solution, division de Englobe Corp. 855, rue Pépin Sherbrooke (Qc) J1L 2P8 1-866-653-3584	Bioventilation Chimique (inertage)
Montréal (région 06)	Solution, division de Englobe Corp. 8365, avenue Broadway Nord Montréal-Est (Qc) H1B 5X7 1-866-653-3584	Bioventilation
	Énergie Carboneutre inc. 8770, Place Marien Montréal-Est (Qc) H1B 5W6 (514) 776-6853	Volatilisation augmentée
	Sanexen Services Environnementaux inc. 10 930, rue Sherbrooke Est Montréal-Est (Qc) 514-942-0078	Biodégradation Bioventilation Volatilisation
Outaouais (région 07)	Aucun centre dans cette région	
Abitibi- Témiscamingue (région 08)	Glencore Canada Corporation – Fonderie Horne 101, avenue Portelance, C.P. 4000 Rouyn-Noranda (Qc) J9X 5B6 horneevaluationteam@glencore-ca.com	Revalorisation de sols dans un procédé industriel
	Terrapure Environnement 1995, 3 ^e avenue Est Val-d'Or (Qc) C.P. 85 J9P 4N9 (819) 825-6683	Bioventilation
Côte-Nord (région 09)	Véolia Services à l'environnement 51, boul. Comeau Baie-Comeau (Qc) G4Z 3A7 (418) 296-3967	Bioventilation
	Enviro-Tech Manicouagan 2013 inc. 2264, avenue Du Labrador Baie-Comeau (Québec) G4Z 3C4 (418)-296-9684	Bioventilation
	Sani-Manic Côte-Nord inc. 37, chemin de la Scierie Pointe-aux-Outardes (Qc) G0H 1M0 1-866-589-2376	Bioventilation
	Solution, division de Englobe Corp. Chemin entre les lacs des Rapides et Daigle Sept-îles (Québec) 1-866-653-3584	Bioventilation Biodégradation
	Pavage Béton TC Inc. 1984, rue Decoste Sept-îles (Québec) G4R 4K3 (418)-968-2800	Bioventilation

Nord-du-Québec (région 10)	Partenariat Biogénie-Umiak (Kuujuuaq) 4495, boul. Wilfrid-Hamel, bur. 200 Québec (Qc) G1P 2J7 1-800-267-4422	Bioventilation
	LVM Inc. (LET Ville de Chibougamau) 121 chemin du Lac Dufault Chibougamau (Qc) G8P 1P1 418-748-2688, poste 4001	Bioventilation
Gaspésie-Îles-de-la-Madeleine (région 11)	Aucun centre dans cette région	
Chaudières-Appalaches (région 12)	Solution, division de Englobe Corp. 211, boul. Léon-Vachon St-Lambert-de-Lauzon (Qc) G0S 2W0 1-866-653-3584	Bioventilation
	Solution, division de Englobe Corp. 6815, route Marie-Victorin Ste-Croix-de-Lotbinière (Qc) G0S 2H0 1-866-653-3584	Bioventilation
Laval (région 13)	Aucun centre dans cette région	
Lanaudière (région 14)	Signaterre Environnement inc. 175, chemin de la Cabane Ronde Mascouche (Qc) J7K 3C1 (450) 966-6088	Biodégradation Bioventilation Oxydation chimique
Laurentides (région 15)	Stablex Canada nc. 760, boulevard Industriel Blainville (Qc) J7C 3V4 (450) 430-9230	Chimique (encapsulation/solidification)
Montérégie (région 16)	Northex Environnement inc. 699, Montée de la Pomme d'Or Contrecoeur (Qc) J0L 1C0 (450) 587-8877	Biodégradation Ségrégation physico-chimique
	Solum Environnement (2010) inc. 530, rue Bourgeois Saint-Amable (Qc) J0L 1N0 (450) 649-7484	Biodégradation
Centre-du-Québec (région 17)	Enfoui-Bec inc. 18055, rue Gauthier Bécancour (Qc) G9H 1C1 (819) 233-2443	Bioventilation Biodégradation
	Solution, division de Englobe Corp. 318, Route de la Grande-Ligne Saint-Rosaire (Qc) G0Z 1K0 1-866-653-3584	Bioventilation Volatilisation

**Lieux d'enfouissement de débris de construction et démolition (LEDCE)
autorisés et en exploitation**

N° région	Région administrative	MRC du lieu	Nom de la municipalité du lieu	Exploitant	Adresse de l'exploitant	Volume autorisé (m³)	Coordonnées (longitude) deg.déc. Nad 83	Coordonnées (latitude) deg.déc. Nad 83
2	Saguenay--Lac-Saint-Jean	Maria-Chapdelaine	Dolbeau-Mistassini	Excavation Dolbeau inc.	223 rue Bordeleau Dolbeau-Mistassini (Québec)	62400	-72.2647812900	48.8567921800
4	Mauricie	Trois-Rivières	Trois-Rivières	9052-6757 Québec inc.	3525, boul. Laurier, Sainte-Hyacinthe (Québec)	764 555	-72.6817991752	46.3144251337
6	Montréal	CMM	Montréal	Les entreprises environnementales de Pierrefonds Inc.	16 795, rue Oakwood, Pierrefonds, (Québec)	3 999 000	-73.8669337365	45.4692682088
7	Outaouais	Les Collines-de-l'Outaouais	Val-des-Monts	Thibault Démolition Itée (DMS)	93, Rue St-Louis, Gatineau (Québec)	945 000	-75.6107222222	45.612666667
14	Lanaudière	Matawinie	Saint-Félix-de-Valois	Gestion intégrée de Matériaux secs Lanaudière inc.	621, route Louis-Cyr, St-Jean-de- Matha (Québec)	670 000	-73.4534333333	46.1166166667
14	Lanaudière	Montcalm	Sainte-Julienne	2845-5103 Québec inc.	2601, rue Jarry Est, Montréal, (Québec)	1 000 000	-73.6850887458	46.0274243842
16	Monterégie	Pierre-De Saurel	Sorel-Tracy	Danis Construction inc.	13000, route Marie-Victorin C.P. 187, Tracy (Québec)	206 250	-73.1564444444	46.0081944444
16	Monterégie	Roussion	La Prairie	Écoservices Tria inc.	1985, rue Jean-Marie-Langlois La Prairie (Québec)	2 030 000	-73.5038888889	45.3947222222
17	Centre-du-Québec	Bécancour	Bécancour	Lemay-Bec inc.	18055, rue Gauthier, Bécancour, (Québec)	1 572 590	-72.3373000000	46.2458400000

Dépôt de matériaux secs (DMS) en exploitation *

N° région	Région administrative	MRC du lieu	Nom de la municipalité du lieu	Exploitant	Adresse de l'exploitant	Volume autorisé (m³)	Coordonnées (longitude) deg.déc. Nad 83	Coordonnées (latitude) deg.déc. Nad 83
2	Saguenay--Lac-Saint-Jean	Ville de Saguenay	Saguenay	Léon Lavoie entrepreneur général	2405, rue Cantin Jonquière, (Québec)	1 200 000	-70.9696004	48,31766247
2	Saguenay--Lac-Saint-Jean	Le Domaine-du-Roy	Saint-Félicien	Entreprises Jean Tremblay & Fils inc.	1227, rang Simple Saint-Félicien, (Québec)	600 000	-72.508752	48,632286
4	Mauricie	Trois-Rivières	Trois-Rivières	Sable des Forges inc.	11450, boulevard Industriel Trois-Rivières (Québec)	4 000 000	-72.69258985	46,3962926
15	Laurentides	Les Pays-d'en-Haut	Sainte-Adèle	Recyclage Ste-Adèle inc.	1158, rue Notre Dame, Sainte-Adèle (Québec)	528 150	-74,10669734	45,96178975

* Ces lieux font l'objet d'un recours judiciaire

Lieux commerciaux d'enfouissement sécuritaire de sols contaminés conformes au Règlement sur l'enfouissement des sols contaminés

Mise à jour : Janvier 2018

Région administrative	Coordonnées Exploitants	Coordonnées du lieu d'enfouissement (si différent)
Bas-Saint-Laurent (région 01)	Aucun lieu dans cette région	
Saguenay-Lac-St-Jean (région 02)	Parc Environnemental AES Inc. 3199, boulevard Talbot Chicoutimi (Qc) G7H 5B1 (418) 549-8074, poste 240	Parc Environnemental AES Inc. 1555, Route Dorval Larouche (Qc) G1W 1S0
Capitale-Nationale (région 03)	Aucun lieu dans cette région	
Mauricie (région 04)	Horizon Environnement Inc. 120, route 155 Grandes-Piles (Qc) G0X 1H0 1-800-545-7657	
Estrie (région 05)	Aucun lieu dans cette région	
Montréal (région 06)	Aucun lieu dans cette région	
Outaouais (région 07)	Aucun lieu dans cette région	
Abitibi-Témiscamingue (région 08)	Aucun lieu dans cette région	
Côte-Nord (région 09)	Aucun lieu dans cette région	
Nord-du-Québec (région 10)	Aucun lieu dans cette région	
Gaspésie-Îles-de-la-Madeleine (région 11)	Aucun lieu dans cette région	
Chaudières-Appalaches (région 12)	Aucun lieu dans cette région	

Laval (région 13)	Aucun lieu dans cette région	
Lanaudière (région 14)	Signaterre Environnement inc. (anciennement Écolosol inc.) 155 boul. Labelle, Bureau 101 Rosemère (Qc) J7A 2H2 (450) 430-1809	Signaterre Environnement inc. (anciennement Écolosol inc.) 175, chemin de la Cabane-Ronde Mascouche (Qc) J7K 3C1 (450) 966-6088
	Vitaliterre inc. 8365, av. Broadway Nord Montréal-Est (Qc) H1B 5X7 (514) 644-1405	Vitaliterre inc. 1410, rang de la Côte-St-Charles L'Épiphanie (Qc) J5X 4N9 (450) 588-0315
Laurentides (région 15)	Aucun lieu dans cette région	
Montréal (région 16)	Aucun lieu dans cette région	
Centre-du-Québec (région 17)	Enfoui-Bec inc. 18055, rue Gauthier Bécancour (Qc) G9H 1C1 (819) 233-2443	

Titulaires de permis - Matières dangereuses résiduelles

Pour localiser une entreprise sur la carte,
cliquer sur son nom

Anachem Itée

135, rue Richer Montréal
(Québec)
H8R 1R4

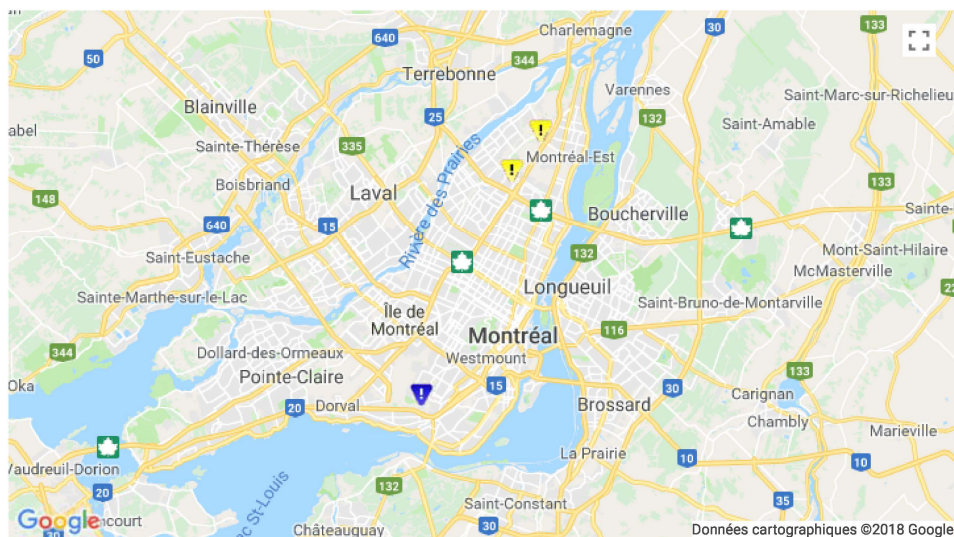
C-Mag Chimie inc.





9100, rue Edison Anjou (Québec)
H1J 1T3

**Services sanitaires de
recyclage Expert inc.***

GFL Environmental inc.
8381, Place Marien Montréal-Est
(Québec)
H1B 5W6

(*Cette entreprise possède plus d'un permis pour
ce lieu)



-  : Élimination des matières dangereuses
-  : Traitement des matières dangereuses
-  : Entreposage des matières dangereuses
-  : Utilisation d'huiles usées à des fins énergétiques



ANNEXE

G

DOCUMENTS DE LA
RBQ

Liste des titulaires de permis

Nom usuel du Titulaire de Permis	N° Dossier Utilisation	Raison Sociale	Adresse Site	Date Émission Permis	Date Expiration Permis	Date Prochaine Vérification	Capacité Autorisée (Brevs)	Nbre Autorisé
Albert service station inc.	64048	Albert service station inc.	4209, Rue de Bullion Montréal (Québec) H2W 2E8	2018-12-01	2020-11-30	2020-11-30	22 500	2
Andréa Crisli inc.	57182	Andréa Crisli inc.	5415, Rue Bélanger Est Montréal (Québec) H1T 1E6	2018-12-01	2020-11-30	2020-11-30	90 000	3
AR-IM Québec Inc.	22277	AR-IM Québec Inc.	5185, Rue de la Savane Montréal (Québec) H4P 1V2	2018-07-01	2020-06-30	2020-06-30	90 920	4
Auto Hi-Tech (9157-9805 Québec inc.)	69492	Auto service total inc.	6781, Boul de la Vérendrye Montréal (Québec) H4E 3K7	2018-07-29	2020-07-28	2022-07-28	85 000	2
Autobus Idéal inc.	605833	Autobus Idéal inc.	7801, Marco Polo Montréal (Québec) H1E 1N8	2019-08-20	2021-08-19	2025-08-19	25 000	1
Autobus Transco (1988) inc. (Montréal-Nord)	401546	Autobus Transco (1988) inc. (Montréal-Nord)	7975, Henri-Bourassa Est Montréal (Québec) H1E 1N9	2018-06-01	2020-05-31	2024-05-31	22 750	1
Autocars Orléans express inc.	458479	Autocars Orléans express inc.	1500, Rue Alphonse-O.-Roy Montréal (Québec) H1W 2K8	2017-10-01	2019-09-30	2021-09-30	45 500	1
Automobile JLP inc.	400564	Automobile JLP inc.	2491, Marie-Anne Montréal (Québec) H2H 1N5	2017-12-01	2019-11-30	2021-11-30	59 583	2
Banque de Montréal	600158	Banque de Montréal	119, Saint-Jacques Ouest Montréal (Québec) H2Y 1L6	2017-10-21	2019-10-20	2023-10-20	54 060	3
Banque du Canada	456818	Banque du Canada	1001, Rue Leveit Montréal (Québec) H3E 1V4	2018-04-01	2020-03-31	2022-03-31	25 020	3
Bell Canada	400817	Bell Canada [locatff 253101]	87, Rue Ontario Ouest Montréal (Québec) H2K 1Y8	2018-06-01	2020-05-31		93 388	5
Bell Canada	402378	Bell Canada [locatff 263202]	4450, Rue Duhamel Montréal (Québec) H4J 1M9	2018-06-01	2020-05-31		15 000	1
Bell Canada	427189	Bell Canada [locatff 232240]	9780, 3e Rue Montréal (Québec) H1C 1C5	2019-04-01	2021-03-31		25 000	1
Bell Canada	427233	Bell Canada [locatff 241219]	3555, Rue de Cadillac Montréal (Québec) H3M 2K8	2019-04-01	2021-03-31		10 000	1
Bell Canada	427254	Bell Canada [locatff 241202]	507, 8e Avenue Montréal (Québec) H1B 4G5	2018-07-16	2020-07-15		5 000	1
Bell Canada	427262	Bell Canada [locatff 241211]	14100, Rue Sherbrooke Est Montréal (Québec) H1A 3Y4	2019-04-01	2021-03-31		5 000	1
Bell Canada	427425	Bell Canada [locatff 241206]	2265, Av Papineau Montréal (Québec) H2K 4J5	2019-04-01	2021-03-31		15 000	1
Bell Canada	427448	Bell Canada [locatff 252118]	671, de la Gauchetière Ouest Montréal (Québec) H3B 2M3	2018-12-01	2020-11-30		113 187	8
Bell Canada	427455	Bell Canada [locatff 211205]	6055, Av Monkland Montréal (Québec) H4A 1H3	2019-04-01	2021-03-31		26 307	2
Bell Canada	427464	Bell Canada [locatff 262210]	6420, Rue Saint-Dominique Montréal (Québec) H2S 3A5	2019-04-01	2021-03-31		19 450	4
Bell Canada	427481	Bell Canada [locatff 253230]	3685, Rue Aylmer Montréal (Québec) H2K 2C5	2019-04-01	2021-03-31		12 794	2
Bell Canada	427482	Bell Canada [locatff 215205]	915, Av Atwater Montréal (Québec) H3J 2K6	2019-04-01	2021-03-31		22 272	3
Bell Canada	427483	Bell Canada [locatff 232311]	6960, Boul Saint-Michel Montréal (Québec) H2A 2Z3	2019-04-01	2021-03-31		22 273	3
Bell Canada	427540	Bell Canada [locatff 233212]	1110, Rue Sauvé Est Montréal (Québec) H2C 1Z7	2019-04-01	2021-03-31		10 000	1
Bell Canada	427543	Bell Canada [locatff 261217]	6250, Ch de la Côte-des-Neiges Montréal (Québec) H3S 2A7	2019-04-01	2021-03-31		20 970	3
Bell Canada	453321	Bell Mobilité (BM1022)	9292, Boul l'Acadie Montréal (Québec) J7Z 6V8	2019-02-13	2021-02-12		15 000	1
Bell Canada	454467	Bell Mobilité (BM1023)	1333, Rue Carrière-Derrick Montréal (Québec) H3C 5K4	2018-04-01	2020-03-31		44 709	5
Bell Canada	605465	Bell Canada	1205, Av Papineau Montréal (Québec) H2K 4R2	2019-03-17	2021-03-16		12 298	4
Biomont Énergie, société en commandite	602890	Centrale de Biomont	2275, Rue Regartriers Bâtiment G Montréal (Québec) H1Z 4P2	2018-02-04	2020-02-03	2020-02-03	70 000	1
C G I Inc.	447001	C G I Inc.	3200, Dickson Montréal (Québec) H1N 2K1	2018-02-01	2020-01-31	2022-01-31	63 182	6
C. M. S. Entrepreneurs Généraux Inc.	606628	C.M.S. Entrepreneurs Généraux Inc.	3828, Rue St-Patrick Montréal (Québec) H4E 1A4	2018-01-15	2020-01-14	2020-01-14	40 000	1
C U S M - Hôpital Royal Victoria	439065	C U S M - Hôpital Royal Victoria	687, Rue des Pins Ouest Montréal (Québec) H3A 1A1	2019-07-01	2021-06-30	2025-06-30	97 917	6
Casiloc Inc.	400892	Casino de Montréal	1, Av du Casino Montréal (Québec) H3C 4W7	2018-06-01	2020-05-31	2020-05-31	73 762	10
Centre Canadien d'architecture	452119	Centre Canadien d'architecture	1920, Rue Belle Montréal (Québec) H3H 2S6	2018-04-01	2020-03-31	2020-03-31	11 122	2
Centre de gestion de l'équipement roulant (CGER)	605745	SC1232 - Atelier Turcot	5500, Rue Pullman Montréal (Québec) H4C 1E4	2019-06-11	2021-06-10	2021-06-10	40 458	2
Centre industriel Saint-Ferdinand enr.	454912	Centre industriel Saint-Ferdinand enr.	137, Rue Saint-Ferdinand Montréal (Québec) H4C 2S6	2018-04-01	2020-03-31	2020-03-31	20 000	1
Centres de données sStructure Inc.	607272	Centres de données sStructure Inc. (MTL-1)	800, Rue du Square-Victoria Montréal (Québec) H4Z 1C3	2018-07-20	2020-07-19	2024-07-19	30 108	4
Christin automobile Inc.	91611	Christin automobiles Inc.	12011, Rue Sherbrooke Est Montréal (Québec) H1B 1C6	2018-11-23	2020-11-22	2020-11-22	35 000	1
CHSLD Agès Inc.	404337	Centre d'hébergement St-Vincent-Marie	1175, Côte Vertu Montréal (Québec) H4L 5J1	2018-07-01	2020-06-30	2020-06-30	4 710	2
CHSLD Providence Notre-Dame-de-Lourdes inc.	404452	CHSLD Providence Notre-Dame de Lourdes inc.	1870, Boul Pie IX Montréal (Québec) H1V 2C6	2017-09-27	2019-09-26	2021-09-26	18 371	2

Liste des titulaires de permis

CHUM - Hôtel-Dieu	403476	Hôtel-Dieu de Montréal	3840, Saint-Urbain Montréal (Québec) H2W 1T8	2018-07-01	2020-06-30	2020-06-30	127 796	7
Ciment Québec Inc.	425080	Ciment Québec Inc.	10705, Boul Henri-Bourassa Montréal (Québec) H1C 1G7	2017-09-14	2019-09-13	2019-09-13	25 000	1
Cimetière Notre-Dame-des-Neiges	437434	Cimetière Notre-Dame-des-Neiges	4601, Ch Côte-des-Neiges Montréal (Québec) H3V 1E7	2019-07-01	2021-06-30	2021-06-30	18 200	1
CIUSSS de l'Est-de-l'Île-de-Montréal	402031	Hôpital Louis-Hypolite-Lafontaine	7401, Rue Hochelaga Montréal (Québec) H1N 3M5	2018-12-06	2020-12-05	2022-12-05	136 000	2
CIUSSS de l'Est-de-l'Île-de-Montréal	402591	CHSLD St-Michel	3130, Rue Jerry Est Montréal (Québec) H1Z 4N8	2018-12-06	2020-12-05	2020-12-05	22 280	3
CIUSSS de l'Est-de-l'Île-de-Montréal	401759	Hôpital Maisonneuve-Rosemont	5415, Boul de l'Assomption Montréal (Québec) H1T 2M4	2018-06-01	2020-05-31	2024-05-31	153 193	10
CIUSSS de l'Est-de-l'Île-de-Montréal	408865	Hôpital Santa Cabrini	5655, Rue Saint-Zotique Est Montréal (Québec) H1T 1P7	2018-04-01	2020-03-31	2020-03-31	77 271	5
CIUSSS de l'Est-de-l'Île-de-Montréal	456148	Hôpital Maisonneuve-Rosemont - Pavillon Rosemont	5689, Rue Rosemont Montréal (Québec) H1T 2H1	2017-10-01	2019-09-30	2021-09-30	45 276	1
CIUSSS du Centre-Ouest-de-l'Île-de-Montréal	408819	Hôpital Catherine Booth	4375, Av Montclair Montréal (Québec) H4B 2J5	2017-09-29	2019-09-28	2021-09-28	10 000	1
CIUSSS du Centre-Ouest-de-l'Île-de-Montréal	431344	Hôpital général Juf	3755, Côte Sainte-Catherine Montréal (Québec) H3T 1E2	2019-06-01	2021-05-31	2023-05-31	236 360	14
CIUSSS du Centre-Ouest-de-l'Île-de-Montréal	444918	CHSLD Juf de Montréal	5725, Rue Victoria Montréal (Québec) H3W 3H6	2017-12-01	2019-11-30	2019-11-30	10 220	2
CIUSSS du Centre-Sud-de-l'Île-de-Montréal	402475	Centre d'hébergement du Manoir-de-l'Âge-d'Or	3430, Rue Jeanne-Mance Montréal (Québec) H2K 2J9	2017-11-14	2019-11-13	2019-11-13	5 692	3
CIUSSS du Centre-Sud-de-l'Île-de-Montréal	403443	Institut universitaire de gériatrie de Montréal	4565, Ch Queen-Mary Montréal (Québec) H3W 1W5	2018-07-01	2020-06-30	2020-06-30	80 000	2
CIUSSS du Centre-Sud-de-l'Île-de-Montréal	404690	Institut de réadaptation Gingras-Lindsay-de-Montréal	6300, Av de Darlington Montréal (Québec) H3S 2J4	2018-07-01	2020-06-30	2020-06-30	22 750	1
CIUSSS du Centre-Sud-de-l'Île-de-Montréal	412643	Hôpital Notre-Dame	1560, Rue Sherbrooke Est Montréal (Québec) H2L 4M1	2018-12-01	2020-11-30	2020-11-30	22 190	4
CIUSSS du Centre-Sud-de-l'Île-de-Montréal	446670	Centre d'hébergement St-Henri	5205, Rue Notre-Dame Ouest Montréal (Québec) H4C 3L2	2018-02-01	2020-01-31	2022-01-31	25 000	1
CIUSSS du Centre-Sud-de-l'Île-de-Montréal	601027	Centre d'hébergement des Seigneurs	1800, Rue Saint-Jacques Ouest Montréal (Québec) H3J 2B5	2018-11-25	2020-11-24	2020-11-24	5 000	1
CIUSSS du Centre-Sud-de-l'Île-de-Montréal	606979	Hôpital Notre-Dame, pavillon J.-A.-DeSève	2099, Rue Alexandre-DeSève Montréal (Québec) H2L 2W5	2018-04-12	2020-04-11	2020-04-11	46 654	2
CIUSSS du Nord-de-l'Île de Montréal	435147	Centre d'hébergement Notre-Dame-de-la-Merci	555, Boul Gouin Ouest Montréal (Québec) H3L 1K5	2017-10-04	2019-10-03	2019-10-03	10 116	2
CIUSSS du Nord-de-l'Île de Montréal	408973	Hôpital Jean-Talon	1385, Jean-Talon Est Montréal (Québec) H2E 1S6	2018-09-30	2020-09-29	2022-09-29	52 490	3
CIUSSS du Nord-de-l'Île-de-Montréal	416447	Centre hospitalier Fleury	2180, Fleury Est Montréal (Québec) H2B 1K3	2018-12-01	2020-11-30	2020-11-30	68 968	7
CIUSSS du Nord-de-l'Île-de-Montréal	434826	Hôpital Rivière-des-Prairies	7070, Boul Perras Montréal (Québec) H1E 1A4	2019-06-01	2021-05-31	2025-05-31	213 850	2
CIUSSS du Nord-de-l'Île-de-Montréal	401683	Hôpital du Sacré-Cœur de Montréal	5400, Boul Gouin Ouest Montréal (Québec) H4J 1C5	2018-06-01	2020-05-31	2020-05-31	188 408	6
Climatisation et Chauffage Urbains de Montréal, s.e.c.	402303	Climatisation et Chauffage Urbains de Montréal s.e.c.	120, Nazareth Montréal (Québec) H3C 2L4	2018-06-01	2020-05-31	2024-05-31	660 000	1
Collège de Bois de Boulogne	440439	Collège de Bois de Boulogne	10555, Av Bois Boulogne Montréal (Québec) H4N 1L4	2018-02-01	2020-01-31	2020-01-31	5 000	1
Cologix Canada Inc.	605978	Cologix Canada Inc.	1155, Boul Robert-Bourassa Montréal (Québec) H3B 3A7	2019-05-12	2021-05-11	2023-05-11	19 850	4
Cologix Canada Inc.	606932	Cologix Canada Inc.	1250, René-Lévesque Ouest Montréal (Québec) H3B 4W8	2017-11-01	2019-10-31	2023-10-31	33 612	8
Commission de la construction du Québec	605468	Commission de la construction du Québec	8485, Av Christophe-Colomb Montréal (Québec) H2M 0A7	2018-09-28	2020-09-27	2020-09-27	25 920	2
Commission scolaire de Montréal	436665	Le 10770 'Rue Chambord'	10770, Rue Chambord Montréal (Québec) H2C 2B8	2019-07-01	2021-06-30	2021-06-30	4 546	1
Commission scolaire de Montréal	436694	École Marie-Reine-des-Cœurs	5200, Rue Bossuet Montréal (Québec) H1M 2M4	2019-07-01	2021-06-30	2021-06-30	15 000	1
Commission scolaire de Montréal	436764	École des métiers de l'équipement motorisé	5485, Rue Saint-Denis Montréal (Québec) H2J 4B7	2019-07-01	2021-06-30	2021-06-30	4 550	2
Commission scolaire de Montréal	436812	École Rosalie-Jetté	5100, Rue Bossuet Montréal (Québec) H1M 2M4	2019-07-01	2021-06-30	2021-06-30	4 550	1
Commission scolaire de Montréal	437073	École des métiers de l'informatique	4025, Rue de Bellechasse Montréal (Québec) H1X 1J6	2019-07-01	2021-06-30	2021-06-30	4 546	1
Commission scolaire de Montréal	437155	École Alphonse-Desjardins	6600, Rue Lemay Montréal (Québec) H1T 2L7	2019-07-01	2021-06-30	2021-06-30	4 546	1
Commission scolaire de Montréal	441580	École Gilles-Vigneault	11400, Av de Pourincourt Montréal (Québec) H3M 1Z7	2017-12-01	2019-11-30	2021-11-30	4 500	1
Communauté des Recluses missionnaires	408984	Communauté des Recluses missionnaires	12050, Goulin Est Montréal (Québec) H1C 1B8	2018-10-01	2020-09-30	2020-09-30	10 000	1
Compagnie WestRock du Canada inc.	455679	Compagnie WestRock du Canada inc.	15400, Sherbrooke Est Montréal (Québec) H1A 3S2	2018-04-01	2020-03-31	2020-03-31	45 741	1
Complexe de la Gare Centrale SEC	606339	Complexe de la Gare Centrale	895, Rue de la Gauchetière Ouest Montréal (Québec) H3B 4G1	2019-03-10	2021-03-09	2021-03-09	95 468	5
Complexe Tour CIBC S.E.C. (Groupe Petra)	600442	La Tour CIBC	1155, Boul René-Lévesque Ouest Montréal (Québec) H3B 2J6	2018-04-07	2020-04-06	2024-04-06	66 550	5
Construction DIL Inc.	434745	Constructions DIL Inc.	6200, Saint-Patrick Montréal (Québec) H4E 1B3	2019-06-01	2021-05-31	2025-05-31	36 350	2
Construction DIL Inc.	601982	Construction D J L Inc.	8100, 17e avenue Montréal (Québec) H1Z 4M9	2018-03-22	2020-03-21	2020-03-21	45 400	1

Liste des titulaires de permis

Corporation d'aliments Catell	404280	Corporation d'aliments Catell	6880, Notre-Dame Est Montréal (Québec) H2N 2E5	2018-07-01	2020-06-30	2024-06-30	67 000	1
Corporation Pétroles Parkland	10991	Dépanneur du Coin #174	8815, Rue Lajeunesse Montréal (Québec) H3L 2C9	2018-04-01	2020-03-31	2020-03-31	81 830	3
Corporation Pétroles Parkland	20149	Dépanneur du Coin #126	5885, Av de Lorimier Montréal (Québec) H2G 2P1	2018-07-01	2020-06-30	2020-06-30	77 663	3
Corporation Pétroles Parkland	23770	Dépanneur du Coin #102	9090, Rue Saint-Hubert Montréal (Québec) H2M 1Y6	2018-07-01	2020-06-30	2020-06-30	100 600	4
Corporation Pétroles Parkland	28142	Dépanneur du Coin #118	6690, Ch de la Côte Saint-Luc Montréal (Québec) H4V 2H1	2018-07-01	2020-06-30	2022-06-30	100 000	2
Corporation Pétroles Parkland	30635	Dépanneur du Coin #154	4090, Rue Bélanger Est Montréal (Québec) H1X 1C1	2018-07-01	2020-06-30	2020-06-30	146 800	4
Corporation Pétroles Parkland	30916	Ultramar #41958	6190, Boul Saint-Jacques Montréal (Québec) H4B 1T6	2018-07-01	2020-06-30	2022-06-30	110 000	4
Corporation Pétroles Parkland	41418	Dépanneur du Coin #698	2500, Rue Sherbrooke Est Montréal (Québec) H2K 1E9	2017-10-01	2019-09-30	2019-09-30	95 428	4
Corporation Pétroles Parkland	48934	Dépanneur du Coin #97	5455, Boul Décarie Montréal (Québec) H3W 3C5	2018-10-01	2020-09-30	2020-09-30	104 470	4
Corporation Pétroles Parkland	113183	Ultramar #34900	1484, Boul Saint-Jean-Baptiste Montréal (Québec) H1B 4A4	2019-04-01	2021-03-31	2021-03-31	54 550	2
Corporation Pétroles Parkland	133264	Dépanneur du coin #68	1550, Av Papineau Montréal (Québec) H2K 4H8	2017-10-17	2019-10-16	2021-10-16	160 000	4
Corporation Pétroles Parkland	154963	Dépanneur du Coin #657	12651, Rue Sherbrooke Est Montréal (Québec) H1A 3V9	2019-06-01	2021-05-31	2023-05-31	160 000	4
Corporation Pétroles Parkland	168706	Couche-Tard #327	13600, Rue Sherbrooke Est Montréal (Québec) H1A 1C1	2019-06-01	2021-05-31	2021-05-31	119 060	4
Corporation Pétroles Parkland	210989	Dépanneur du Coin #637	8383, Boul Saint-Michel Montréal (Québec) H1Z 3E7	2019-07-01	2021-06-30	2021-06-30	80 000	2
Couche-Tard Inc.	7781	Couche-Tard # 1170	3881, Rue Sherbrooke Est Montréal (Québec) H1X 2A5	2018-06-01	2020-05-31	2020-05-31	175 000	2
Couche-Tard Inc.	8045	Couche-Tard #1154	790, Boul Crémazie Est Montréal (Québec) H2P 1G3	2018-06-01	2020-05-31	2020-05-31	173 000	5
Couche-Tard Inc.	8136	Couche-Tard #1265	8425, Rue Notre-Dame Est Montréal (Québec) H1L 3L3	2018-06-01	2020-05-31	2020-05-31	95 000	3
Couche-Tard Inc.	8144	Couche-Tard #1166	9777, Av Papineau Montréal (Québec) H2B 1Z5	2019-01-27	2021-01-26	2021-01-26	170 000	4
Couche-Tard Inc.	8706	Couche-Tard #1158	4225, Rue Jarry Est Montréal (Québec) H1R 1W9	2019-06-23	2021-06-22	2023-06-22	175 000	4
Couche-Tard Inc.	12039	Couche-Tard # 1178	700, Av Atwater Montréal (Québec) H4C 2G9	2018-06-01	2020-05-31	2020-05-31	136 380	3
Couche-Tard Inc.	15206	Couche-Tard #1258	4680, Av du Parc Montréal (Québec) H2V 4E5	2018-06-01	2020-05-31	2020-05-31	77 230	3
Couche-Tard Inc.	15388	Couche-Tard #1254	8732, Rue Sherbrooke Est Montréal (Québec) H1L 1C3	2018-06-01	2020-05-31	2020-05-31	87 155	3
Couche-Tard Inc.	19513	Couche-Tard #1256	5110, Rue Saint-Denis Montréal (Québec) H2J 2M2	2018-06-01	2020-05-31	2022-05-31	120 000	4
Couche-Tard Inc.	21576	Couche-Tard #1266	1810, Rue Saint-Zotique Montréal (Québec) H2G 1H6	2018-07-01	2020-06-30	2020-06-30	118 130	4
Couche-Tard Inc.	21592	Couche-Tard #1261	10388, Av Papineau Montréal (Québec) H2B 2A2	2018-07-01	2020-06-30	2020-06-30	113 500	5
Couche-Tard Inc.	22335	Couche-Tard # 1175	5405, Boul Décarie Montréal (Québec) H3W 3C5	2018-10-18	2020-10-17	2022-10-17	150 000	3
Couche-Tard Inc.	23614	Couche-Tard #1250	915, Rue Ontario Est Montréal (Québec) H2L 1P6	2018-07-01	2020-06-30	2022-06-30	115 000	3
Couche-Tard Inc.	25205	Couche-Tard #1262	4971, Rue Beaulabien Est Montréal (Québec) H1T 1V3	2019-02-26	2021-02-25	2023-02-25	115 000	2
Couche-Tard Inc.	26096	Couche-Tard #1249	13605, Boul Henri-Bourassa Est Montréal (Québec) H1A 1B6	2018-07-01	2020-06-30	2020-06-30	110 000	3
Couche-Tard Inc.	28027	Couche-Tard #1151	4085, Rue Bélanger Est Montréal (Québec) H1X 1B9	2019-06-23	2021-06-22	2021-06-22	135 000	3
Couche-Tard Inc.	29413	Couche-Tard #1185	1390, Av de l'Église Montréal (Québec) H4E 1G1	2018-07-01	2020-06-30	2020-06-30	134 712	4
Couche-Tard Inc.	33399	Couche-Tard #1193	1361, Rue Charlevoix Montréal (Québec) H3K 3A3	2018-07-01	2020-06-30	2020-06-30	104 250	4
Couche-Tard Inc.	34530	Couche-Tard # 1174	4110, Rue Sainte-Catherine Est Montréal (Québec) H1V 1X2	2018-07-01	2020-06-30	2020-06-30	110 820	3
Couche-Tard Inc.	34389	Couche-Tard # 1172	12044, Rue Sherbrooke Est Montréal (Québec) H1B 1C5	2018-07-05	2020-07-04	2022-07-04	136 638	3
Couche-Tard Inc.	34462	Couche-Tard #1165	2010, Av Papineau Montréal (Québec) H2K 4H4	2018-07-01	2020-06-30	2022-06-30	161 000	4
Couche-Tard Inc.	34488	Couche-Tard #1153	5405, Ch Côte-des-Neiges Montréal (Québec) H3T 1V7	2019-05-01	2020-08-01	2020-08-01	170 000	4
Couche-Tard Inc.	34579	Couche-Tard # 1173	3440, Boul Saint-Laurent Montréal (Québec) H2K 2T9	2017-11-12	2019-11-11	2021-11-11	158 900	4
Couche-Tard Inc.	34629	Couche-Tard #1188	395, Av Dorval (secteur Dorval) Montréal (Québec) H9S 3H6	2019-07-18	2021-07-17	2021-07-17	205 000	4
Couche-Tard Inc.	34801	Couche-Tard #1251	6685, Rue Hochelaga Montréal (Québec) H1N 1Y1	2018-07-01	2020-06-30	2020-06-30	127 288	4
Couche-Tard Inc.	35337	Couche-Tard #1255	8067, Boul Saint-Laurent Montréal (Québec) H2R 1X2	2018-10-01	2020-09-30	2020-09-30	120 000	4
Couche-Tard Inc.	39446	Couche-Tard #376	3246, Rue Bélanger Montréal (Québec) H1Y 1B7	2019-07-18	2021-07-17	2021-07-17	100 000	4

Liste des titulaires de permis

Couche-Tard Inc.	40352	Couche-Tard #1184	1030, Rue de la Montagne Montréal (Québec) H3G 1Y7	2018-07-15	2020-07-14	2022-07-14	175 000	3
Couche-Tard Inc.	40402	Couche-Tard # 1171	6860, Rue Sherbrooke Est Montréal (Québec) H1N 1E2	2018-10-01	2020-09-30	2020-09-30	109 860	3
Couche-Tard Inc.	45740	Couche-Tard # 1169	2488, Boul Rosemont Est Montréal (Québec) H2G 1V2	2018-10-01	2020-09-30	2020-09-30	95 466	3
Couche-Tard Inc.	48363	Couche-Tard #1019	2530, Rue Marie-Anne Est Montréal (Québec) H2H 1N7	2018-11-14	2020-11-13	2020-11-13	100 000	2
Couche-Tard Inc.	52894	Couche-Tard #1155	115, Boul Crémazie Ouest Montréal (Québec) H2N 1L4	2018-12-01	2020-11-30	2020-11-30	158 900	4
Couche-Tard Inc.	54056	Couche-Tard #1264	8265, Rue Hochelaga Montréal (Québec) H1L 2L4	2018-12-01	2020-11-30	2020-11-30	100 010	4
Couche-Tard Inc.	54411	Couche-Tard #1247	5355, Av Papineau Montréal (Québec) H2H 1W1	2018-12-01	2020-11-30	2020-11-30	95 000	3
Couche-Tard Inc.	55723	Couche-Tard #1156	2155, Boul de Maisonneuve Est Montréal (Québec) H2K 4S3	2017-10-24	2019-10-23	2019-10-23	160 000	4
Couche-Tard Inc.	60707	Couche-Tard #1252	9255, Boul Saint-Laurent Montréal (Québec) H2N 1N2	2018-12-01	2020-11-30	2020-11-30	104 890	4
Couche-Tard Inc.	66365	Couche-Tard #1259	180, Boul Crémazie Ouest Montréal (Québec) H2P 1C5	2018-12-01	2020-11-30	2022-11-30	110 000	3
Couche-Tard Inc.	68510	Couche-Tard #1260	3221, Rue Jean-Talon Est Montréal (Québec) H2A 1V9	2018-12-01	2020-11-30	2020-11-30	88 644	3
Couche-Tard Inc.	69112	Couche-Tard #1257	6905, Rue Sherbrooke Ouest Montréal (Québec) H4B 1P8	2018-04-01	2020-03-31	2020-03-31	90 800	4
Couche-Tard Inc.	75887	Couche-Tard #1164	5945, Rue Notre-Dame Montréal (Québec) H1N 2C7	2018-06-01	2020-05-31	2022-05-31	115 000	2
Couche-Tard Inc.	103762	Couche-Tard #1246	11950, Rue Lachapelle Montréal (Québec) H4J 2M3	2019-02-01	2021-01-31	2021-01-31	118 200	4
Couche-Tard Inc.	106096	Couche-Tard #1253	5620, Ch Côte-Saint-Luc Montréal (Québec) H3X 2E3	2019-02-01	2021-01-31	2021-01-31	90 920	4
Couche-Tard Inc.	111815	Couche-Tard #1152	5800, Av Christophe-Colomb Montréal (Québec) H2S 2G2	2018-07-18	2020-07-17	2020-07-17	150 000	3
Couche-Tard Inc.	114272	Couche-Tard # 1182	6500, Ch de la Côte-Saint-Luc Montréal (Québec) H4V 1G2	2019-07-15	2021-07-14	2021-07-14	150 000	3
Couche-Tard Inc.	137455	Couche-Tard #1248	8015, Boul Henri-Bourassa Est Montréal (Québec) H1E 2Z3	2019-04-01	2021-03-31	2021-03-31	120 000	4
Couche-Tard Inc.	401328	Couche-Tard #1161	9600, Rue Maurice-Duplessis Montréal (Québec) H1E 1N2	2018-06-01	2020-05-31	2022-05-31	135 241	4
Couche-Tard Inc.	454860	Couche-Tard #1159	9255, Boul de l'Acadie Montréal (Québec) H4N 3K1	2018-02-01	2020-01-31	2022-01-31	159 113	4
Couche-Tard Inc.	600973	Couche-Tard #1186	5500, Boul Décarie Montréal (Québec) H3X 2J2	2018-10-27	2020-10-26	2020-10-26	159 250	4
Couche-Tard Inc.	601038	Couche-Tard #1187	2160, Boul Décarie Montréal (Québec) H4A 3L3	2018-11-28	2020-11-27	2020-11-27	159 083	4
Couche-Tard Inc.	606046	Couche-Tard #1120	10735, Boul Henri-Bourassa Est Montréal (Québec) H1C 1G7	2018-04-26	2020-04-25	2022-04-25	115 000	2
Couvreux Verdun Inc.	600798	Couvreux Verdun Inc.	12 188, Rue April Montréal (Québec) H1B 5N5	2018-08-10	2020-08-09	2020-08-09	18 250	1
Desjardins Sécurité Financière	426767	Complexe Desjardins	1, Complexe Desjardins, Succ. Desjardins Montréal (Québec) H3B 1E9	2019-04-01	2021-03-31	2025-03-31	30 700	8
Domenico Arcaro	41038	Garage Arcaro et frères	5125, Boul Gouin Est Montréal (Québec) H1E 2F8	2018-10-01	2020-09-30	2020-09-30	18 200	2
Dumaine station-service inc.	18689	Dumaine station-service inc.	8730, Boul Saint-Michel Montréal (Québec) H1Z 3E9	2018-06-01	2020-05-31	2020-05-31	51 368	3
Édifice Drummond enr.	430900	Édifice Drummond enr.	1117, Sainte-Catherine Street West Montréal (Québec) H3B 1H9	2019-06-01	2021-05-31	2025-05-31	25 000	1
Édifice 1981 McGill College inc.	606760	Édifice 1981 McGill College inc.	1981, Av McGill College, suite 255 Montréal (Québec) H3A 3A8	2018-09-30	2020-09-29	2022-09-29	10 844	2
Édifice 500 René-Lévesque Ouest inc.	451893	Édifice 500 René-Lévesque Ouest inc.	500, Boul René-Lévesque Ouest Montréal (Québec) H2Z 1W7	2018-11-01	2020-10-31	2022-10-31	5 730	2
Emballages Kruger s.e.c.	401959	Emballages Kruger s.e.c. - Place Turcot	5845, Place Turcot Montréal (Québec) H4C 1V9	2018-06-01	2020-05-31	2024-05-31	345 555	3
Entrepôts Lafrance Inc.	604362	Groupe Lafrance	7055, Rue Notre-Dame Est Montréal (Québec) H1N 3R8	2017-09-08	2019-09-07	2019-09-07	22 773	1
Entretien de moteurs d'avions Lockheed Martin	605812	Lockheed Martin CES	7171, Boul Côte-Vertu Ouest Montréal (Québec) H4S 1Z3	2019-07-27	2021-07-26	2025-07-26	135 423	3
Expéditions sur les rapides de Lachine Itée	604307	Expéditions sur les rapides de Lachine Itée	Vieux-Port de Montréal, Quai #20 Montréal (Québec) X0X 0X0	2019-06-06	2021-06-05	2023-06-05	4 488	1
Fabrique of the Parish of St-Patrick	421160	Fabrique of the Parish of St-Patrick	454, René-Lévesque Ouest Montréal (Québec) H2Z 1A7	2019-02-01	2021-01-31	2021-01-31	13 650	1
Fonds de Crédit-bail Immobilier International Crédit-Suisse	445036	Fonds de Crédit-bail Immobilier International Crédit-Suisse	1010, Rue de la Gauchetière Ouest Montréal (Québec) H3B 2N2	2017-09-12	2019-09-11	2019-09-11	12 012	2
Fonds de solidarité du Québec FTQ	444271	Complexe FTQ - Édifice Louis-Laberge	545, Boul Crémazie Est Montréal (Québec) H2M 2V1	2017-12-01	2019-11-30	2021-11-30	10 267	2
Garage Yves Malo et Fils inc.	18119	Garage Yves Malo et Fils inc.	4830, Rue Ontario Est Montréal (Québec) H1V 1L7	2018-06-01	2020-05-31	2020-05-31	75 000	3
Gestion 500 Place d'Armes Inc.	411884	500 Place d'Armes Inc.	500, Place d'Armes C.P. 2300, Montréal (Québec) H2Y 2W2	2018-12-01	2020-11-30	2024-11-30	13 650	1
Gestions Union Street	602711	Speedy Transport	12625, Métropolitain est Montréal (Québec) H1B 5R3	2019-07-11	2021-07-10	2021-07-10	50 000	1
Groupe TVA inc.	606676	Groupe TVA	1600, Maisonneuve Est Montréal (Québec) H2L 4P2	2018-03-22	2020-03-21	2020-03-21	33 568	5

Liste des titulaires de permis

Grues Maurice Gendron ltée	605474	Grues Maurice Gendron Ltée	10025, Rue Sherbrooke Est Montréal (Québec) H1B 1B3	2018-03-28	2020-03-27	2024-03-27	7 300	1
HEC Montréal	600240	HEC Montréal	3000, Ch de la côte Sainte-Catherine Montréal (Québec) H3T 2A7	2017-12-22	2019-12-21	2019-12-21	12 536	2
Honeywell Limitée	605806	Centre de recherche du CHUM	900, Rue St-Denis Montréal (Québec) H2K 0A9	2019-07-20	2021-07-19	2021-07-19	81 732	7
Hôpital général de Montréal	404449	Hôpital général de Montréal	1550, Av Cedar Montréal (Québec) H3G 1A4	2018-07-01	2020-06-30	2022-06-30	47 619	5
Hôpital Sainte-Justine, Centre de réadaptation Marie-Enfant	405969	Hôpital Sainte-Justine, Centre de réadaptation Marie-Enfant	5200, Bélanger Est Montréal (Québec) H1T 1C9	2018-10-01	2020-09-30	2020-09-30	29 770	4
Hôpital Shriners pour enfants (Québec) inc.	401986	Hôpital Shriners pour enfants (Québec) inc.	1529, Av Cedar Montréal (Québec) H3G 1A6	2018-06-01	2020-05-31	2022-05-31	17 956	2
Hôpital Ste-Justine	402625	Hôpital Ste-Justine	3175, Côte Sainte-Catherine Montréal (Québec) H3T 1C5	2018-08-04	2020-06-30	2020-06-30	241 350	16
Hunt Réfrigération (Canada) Inc.	602367	Hunt Réfrigération Inc.	6360, Rue Notre-Dame Est Montréal (Québec) H1N 2E1	2019-06-19	2021-06-18	2021-06-18	37 253	2
Hydro-Québec	436096	Hydro-Québec	8181, Rue de l'Esplanade Montréal (Québec) H2P 2G5	2019-07-05	2021-06-30	2021-06-30	19 509	4
Hydro-Québec	436097	Hydro-Québec	201, Rue Jarry Ouest Montréal (Québec) H2P 1S7	2019-07-01	2021-06-30	2021-06-30	56 136	4
Hydro-Québec	436099	Hydro-Québec	600, Rue Fullum Montréal (Québec) H2K 4R4	2019-07-01	2021-06-30	2021-06-30	68 100	3
Hydro-Québec	439825	Hydro-Québec	75, Boul René-Lévesque Ouest Montréal (Québec) H2Z 1A4	2017-12-02	2019-12-01	2019-12-01	103 555	4
Hydro-Québec	601265	Hydro-Québec	301, Rue Jarry Ouest, R-C Nord Montréal (Québec) H2P 1S7	2018-04-27	2020-04-26	2022-04-26	16 121	2
Iberville auto expert inc.	100859	Iberville auto expert inc.	4205, Rue d'Iberville Montréal (Québec) H2H 2L5	2017-10-13	2019-10-12	2021-10-12	30 000	2
IBM Canada ltée	601878	IBM Canada Ltée	275, Rue Viger Est Montréal (Québec) H2K 3R7	2018-02-02	2020-02-01	2020-02-01	84 032	16
Immeubles Rythme inc.	447317	Immeubles Rythme Inc.	550, Rue Sherbrooke Ouest, bureau 760 Montréal (Québec) H3A 1B9	2017-10-01	2019-09-30	2019-09-30	10 680	2
Imprimeries Transcontinental Inc.	604526	Transcontinental Métropolitain	1200, Boul Métropolitain Est Montréal (Québec) H1B 5Y2	2018-05-28	2020-05-27	2020-05-27	14 516	1
Industrielle-Alliance, Assurances et Services Financiers Inc.	428494	Industrielle-Alliance, Assurance et Services Financiers Inc.	1611, Boul Crémazie Est Montréal (Québec) H2M 2P2	2019-04-01	2021-03-31	2021-03-31	29 516	3
Institut de cardiologie de Montréal	405631	Institut de cardiologie de Montréal	5000, Bélanger Est Montréal (Québec) H1T 1C8	2018-06-19	2020-03-31	2022-03-31	130 462	8
Institut Philippe-Pinel de Montréal	402331	Institut Philippe-Pinel de Montréal	10905, Boul Henri-Bourassa Est Montréal (Québec) H1C 1H1	2018-06-01	2020-05-31	2020-05-31	86 838	6
Irving Oil Marketing G.P.	45096	Irving Oil Marketing G.P.	5910, Rue Notre-Dame Est Montréal (Québec) H1N 2C5	2019-01-18	2021-01-17	2021-01-17	100 000	1
Ivanhoe Cambridge	605941	Complexe Les Allés	1500, Boul Robert-Bourassa, Bureau 910 Montréal (Québec) H3A 3S7	2017-12-03	2019-12-02	2019-12-02	23 960	4
Ivanhoe Cambridge Inc. PVM	604388	Place Villa Marie	1, Place Villa Marie Montréal (Québec) H1B 3Y1	2019-01-30	2021-01-29	2021-01-29	46 632	4
J & R Auto Service Inc.	14597	J & R Auto Service Inc.	4810, Av Walkley Montréal (Québec) H4V 2M2	2018-06-01	2020-05-31	2020-05-31	80 000	2
J. Nikolakopoulos et C. Simeonidis	600941	Barclay service-station garage res'rd	2930, Goyer Montréal (Québec) H3S 1H5	2018-10-11	2020-10-10	2020-10-10	38 443	3
Jules Provost et associés inc.	7880	Jules Provost et associés Inc.	1260, Boul Gouin Ouest Montréal (Québec) H3M 1A1	2019-07-18	2021-07-17	2021-07-17	20 000	1
KPH Turcot, un partenariat S.E.N.C.	606436	KPH-Turcot	9700, Rue Pullman Montréal (Québec) H4C 1E4	2017-11-24	2019-11-23	2019-11-23	90 000	3
La Compagnie d'arimage Empire ltée	435852	La Compagnie d'arimage Empire ltée	851, Ch des Moulins Montréal (Québec) H3C 6V9	2019-07-01	2021-06-30	2021-06-30	4 682	1
La compagnie de location d'autos Enterprise Canada	401619	National Alamo Stanley	1200, Rue Stanley Montréal (Québec) H3B 2S8	2018-07-13	2020-07-12	2022-07-12	5 000	1
La Société Canadian Tire limitée	188185	La Société Canadian Tire limitée	6235, Boul Saint-Laurent Montréal (Québec) H2S 3C3	2019-06-01	2021-05-31	2021-05-31	145 200	4
La Société Canadian Tire limitée	300857	La Société Canadian Tire limitée	12645, Rue Sherbrooke Est Montréal (Québec) H1B 1C8	2018-10-17	2020-10-16	2022-10-16	150 000	2
La Société Canadian Tire limitée	602954	La Société Canadian Tire limitée	2005, Boul Crémazie Montréal (Québec) H1Z 4N4	2018-01-20	2020-01-19	2020-01-19	150 000	3
Lallemend inc.	454902	Lallemend inc.	1620, Rue Préfontaine Montréal (Québec) H1W 2N8	2018-04-01	2020-03-31	2020-03-31	30 000	1
Lantic Inc.	404434	Lantic Inc.	4026, Rue Notre-Dame Est Montréal (Québec) H1W 2C3	2018-07-01	2020-06-30	2024-06-30	135 000	3
L'Ariéna des Canadiens Inc.	605164	Centre Bell	1909, Av des Canadiens-de- Montréal (Québec) H3B 5E8	2018-12-18	2020-12-17	2022-12-17	49 544	7
Le Relais Chevrolet Cadillac Buick GMC ltée	181917	Le Relais Chevrolet Cadillac Buick GMC ltée	9411, Av Papineau Montréal (Québec) H2M 2G5	2017-12-01	2019-11-30	2021-11-30	6 333	1
Le repos Saint-François d'Assise	401454	Le repos Saint-François d'Assise	6893, Sherbrooke Est Montréal (Québec) H2N 1C7	2018-06-01	2020-05-31	2020-05-31	18 000	2
Le Roi de l'alignement (1976) inc.	500358	Le Roi de l'alignement (1976) inc.	9212, Boul Saint-Michel Montréal (Québec) H1Z 3G5	2018-02-01	2020-01-31	2020-01-31	125 000	4
Le 1000 de la Gauchetière I et II Inc.	424210	Ivanhoe Cambridge Inc. - Le 1000 DLG	1000, de la Gauchetière Ouest Montréal (Québec) H3B 4W5	2017-10-01	2019-09-30	2019-09-30	89 473	11
Les coffrages Dominic ltée	445796	Les coffrages Dominic ltée	435, Rue De Port-Royal Ouest Montréal (Québec) H3L 2C3	2017-12-01	2019-11-30	2019-11-30	30 000	2
Les Entrepôts Costco	302914	Costco Montréal Centre	300, Rue Bridge Montréal (Québec) H3K 2C3	2018-06-01	2020-05-31	2022-05-31	189 876	3

Liste des titulaires de permis

Les Fibres J.C. Inc.	601540	Les Fibres J.C. Inc.	1305, Rue Montmorency Montréal (Québec) H3K 3G3	2018-08-31	2020-08-30	2022-08-30	22 700	1
Les Huiles Inter-Provinciales Inc.	602267	Les Huiles Inter-Provinciales Inc.	8295, Boul Gouin Est Montréal (Québec) H1E 2F6	2018-10-05	2020-10-04	2020-10-04	4 500	1
Les Immeubles Hoopp Inc.	453177	Les Immeubles Hoopp Inc.	2001, Boul Robert-Bourassa Montréal (Québec) H3A 2M6	2018-05-06	2020-05-05	2022-05-05	69 156	2
Les Industries Motor Coach	605618	Station d'essence MCI	3500, St-Patrick Montréal (Québec) H4E 1A2	2018-10-13	2020-10-12	2020-10-12	65 000	1
Les Industries Sefina ltée	459129	Les Industries Sefina ltée	750, Rue McArthur Montréal (Québec) H4T 1W2	2017-10-01	2019-09-30	2019-09-30	22 750	1
Les Investissements Beldev Inc.	427230	Les Investissements Beldev Inc.	600, Jean-Talon Est Montréal (Québec) H2R 3A9	2017-10-01	2019-09-30	2019-09-30	41 478	3
Les Placements Jalon Inc.	430984	Les Placements Jalon Inc.	1361, Rue Chabanel Ouest Montréal (Québec) H4N 2H8	2019-06-01	2021-05-31	2021-05-31	12 900	2
Les produits Scientific Games (Canada)	455533	Les produits Scientific Games (Canada)	3005, Boul l'Assomption Montréal (Québec) H1N 3V5	2018-04-01	2020-03-31	2020-03-31	1 589	2
Location Jean Légaré ltée	450757	Location Jean Légaré ltée	3035, Hochelaga Montréal (Québec) H1W 1G1	2018-02-01	2020-01-31	2022-01-31	22 700	2
Marcel et Gérard Côté	74062	Côté station service enr.	7755, Rue Hochelaga Montréal (Québec) H1L 2K5	2018-06-15	2020-06-14	2020-06-14	105 000	3
Marina P.A.T. Inc.	600216	Marina P.A.T. Inc.	12746-B, Rue Notre-Dame Est Montréal (Québec) H1A 3R2	2018-07-10	2020-07-09	2020-07-09	25 000	1
Melançon Station Service Inc.	25700	Melançon Station Service Inc.	8235, Boul Henri-Bourassa Est Montréal (Québec) H1E 1P4	2018-02-01	2020-01-31	2020-01-31	50 000	1
Ministère des Transports - Tunnel Ville-Marie	438641	Centre de services d'Anjou et du tunnel L.-H. Lafontaine	7600, Notre-Dame Est Montréal (Québec) H1L 6J1	2019-07-01	2021-06-30	2025-06-30	45 400	2
Ministère des Transports - Tunnel Ville-Marie	438680	Tunnel Ville-Marie (tour 9)	640, Viger Ouest Montréal (Québec) H3C 3S8	2019-07-01	2021-06-30	2021-06-30	39 502	4
Molson Canada 2005	432864	Molson Canada 2005 - région de Québec	1555, Notre-Dame Est Montréal (Québec) H2L 2K5	2019-06-01	2021-05-31	2025-05-31	182 000	2
Mount Royal Walsh Inc.	453253	Mount Royal Walsh Inc.	2101, Av Alrd Montréal (Québec) H1V 2W3	2018-04-01	2020-03-31	2020-03-31	18 600	1
Norampac - Division de Cascades Canada Inc.	408556	Norampac - Division de Cascades Canada Inc.	2755, Viau Montréal (Québec) H1V 3J4	2018-01-20	2020-01-19	2022-01-19	40 000	1
Palais des Congrès de Montréal	602733	Palais des Congrès	151, Rue Saint-Antoine Ouest Montréal (Québec) H2T 1H2	2019-08-12	2021-08-11	2023-08-11	27 272	3
Papeman et fils inc.	406921	Papeman et fils inc.	3888, Jean-Talon Ouest Montréal (Québec) H3R 2G8	2018-10-01	2020-09-30	2020-09-30	5 000	1
Parc Six Flags Montréal, S.E.C. - La Ronde	603314	Parc Six-Flags Montréal, S.E.C. - La Ronde	22, Ch Macdonald Montréal (Québec) H3C 6A9	2018-09-03	2020-09-02	2022-09-02	25 000	1
Polytechnique Montréal	602426	Pavillon Principal	3500, Ch de Polytechnique Montréal (Québec) H3T 1J4	2019-01-15	2021-01-14	2021-01-14	30 920	6
Polytechnique Montréal	605710	Pavillons Lassonde	2700, Ch de la Tour Montréal (Québec) H3T 1J4	2019-03-18	2021-03-17	2021-03-17	10 810	2
Praxair Canada Inc.	402185	Praxair Canada Inc.	10449, Métropolitain Est Montréal (Québec) H1B 1A1	2018-06-01	2020-05-31	2024-05-31	22 750	1
Prestige Gabriel N.D.G., S.E.C.	301304	Mazda Gabriel	5333, Rue Saint-Jacques Ouest Montréal (Québec) H4A 2C9	2018-09-21	2020-09-20	2022-09-20	5 000	1
Produits Shell Canada	7344	Produits Shell Canada	10605, Boul Henri-Bourassa Est Montréal (Québec) H1C 1G7	2018-06-01	2020-05-31	2020-05-31	181 722 885	11
Produits Shell Canada	600489	Installations portuaires - Terminal Shell de Montréal-Est	2, Rue Richard Montréal (Québec)	2018-04-28	2020-04-27	2020-04-27	2 387 000	1
Produits Suncor Énergie, s.e.n.c.	8086	Produits Suncor Énergie, s.e.n.c. #12802	5465, Boul Saint-Laurent Montréal (Québec) H2T 1S5	2018-06-01	2020-05-31	2020-05-31	130 000	5
Produits Suncor Énergie, s.e.n.c.	8151	Produits Suncor Énergie, s.e.n.c. #13106	1695, Av Laurier Est Montréal (Québec) H2J 1J3	2018-06-01	2020-05-31	2020-05-31	81 910	3
Produits Suncor Énergie, s.e.n.c.	17889	Produits Suncor Énergie, s.e.n.c. #13016	6211, Ch Côte-des-Neiges Montréal (Québec) H3S 2A2	2018-06-01	2020-05-31	2020-05-31	120 000	4
Produits Suncor Énergie, s.e.n.c.	27664	Produits Suncor Énergie, s.e.n.c. #12260	10110, Av Papineau Montréal (Québec) H2B 2A2	2018-09-04	2020-09-03	2020-09-03	135 000	3
Produits Suncor Énergie, s.e.n.c.	37515	Produits Suncor Énergie, s.e.n.c. #13005	7515, Boul Saint-Michel Montréal (Québec) H2A 3A3	2019-07-20	2021-07-19	2023-07-19	135 000	3
Produits Suncor Énergie, s.e.n.c.	50062	Produits Suncor Énergie, s.e.n.c. #12762	2033, Boul de Maisonneuve Est Montréal (Québec) H2K 4M2	2019-06-19	2021-06-18	2021-06-18	150 000	3
Produits Suncor Énergie, s.e.n.c.	52944	Produits Suncor Énergie, s.e.n.c. #13020	7205, Boul Saint-Laurent Montréal (Québec) H2R 1W5	2018-10-21	2020-10-20	2020-10-20	130 000	4
Produits Suncor Énergie, s.e.n.c.	53561	Produits Suncor Énergie, s.e.n.c. #13017	2510, Rue de Salaberry Montréal (Québec) H3M 1L3	2018-12-01	2020-11-30	2020-11-30	90 912	4
Produits Suncor Énergie, s.e.n.c.	64071	Produits Suncor Énergie, s.e.n.c. #12764	455, Rue Guy Montréal (Québec) H3J 1S9	2018-08-25	2020-08-24	2020-08-24	105 000	3
Produits Suncor Énergie, s.e.n.c.	71266	Produits Suncor Énergie, s.e.n.c. #12800	4505, Av du Parc Montréal (Québec) H2V 4E4	2019-02-01	2021-01-31	2023-01-31	92 000	2
Produits Suncor Énergie, s.e.n.c.	73662	Produits Suncor Énergie, s.e.n.c. #13010	7700, Av Papineau Montréal (Québec) H2E 2H3	2019-02-01	2021-01-31	2021-01-31	100 000	4
Produits Suncor Énergie, s.e.n.c.	112375	Produits Suncor Énergie, s.e.n.c. #12711	7570, Boul Décarie Montréal (Québec) H4P 2N1	2018-11-10	2020-11-09	2020-11-09	185 000	4
Produits Suncor Énergie, s.e.n.c.	130567	Produits Suncor Énergie, s.e.n.c. #12721	12055, Rue Sherbrooke Est Montréal (Québec) H1B 5L4	2019-04-01	2021-03-31	2021-03-31	145 000	4
Produits Suncor Énergie, s.e.n.c.	190413	Produits Suncor Énergie, s.e.n.c. #12958	3000, Rue Notre-Dame Ouest Montréal (Québec) H4C 1N9	2019-07-04	2021-07-03	2021-07-03	155 000	4
Produits Suncor Énergie, s.e.n.c.	209833	Produits Suncor Énergie, s.e.n.c. #13053	7250, Rue Saint-Jacques Ouest Montréal (Québec) H4B 1V3	2019-07-01	2021-06-30	2021-06-30	185 000	4

Liste des titulaires de permis

Produits Suncor Énergie, s.e.n.c.	210138	Produits Suncor Énergie, s.e.n.c. #12177	7667, Boul Maurice-Duplessis Montréal (Québec) H1E 5M9	2018-01-13	2020-01-12	2020-01-12	200 000	4
Produits Suncor Énergie, s.e.n.c.	455958	Produits Suncor Énergie, s.e.n.c. #13516	8901, Boul de l'Acadie (coin Sauvé) Montréal (Québec) H4N 3K3	2018-02-01	2020-01-31	2020-01-31	175 000	5
Produits Suncor Énergie, s.e.n.c.	600950	Raffinerie Suncor Énergie	11830, Rue Ontario Est Montréal (Québec) H1B 1K3	2018-04-01	2020-03-31	2020-03-31	61 202 486	6
Produits Suncor Énergie, s.e.n.c.	600951	Raffinerie Suncor Énergie	11701, Rue Sherbrooke Est Montréal (Québec) H1B 1C3	2018-04-01	2020-03-31	2020-03-31	176 126 594	20
Produits Suncor Énergie, s.e.n.c.	600953	Raffinerie Suncor Énergie	11530, Rue Ontario Est Montréal (Québec) H1B 1K3	2018-04-01	2020-03-31	2020-03-31	44 071 279	5
Produits Suncor Énergie, s.e.n.c.	601063	Produits Suncor Énergie, s.e.n.c. #12771	3400, Rachel Est Montréal (Québec) H1W 1A5	2018-12-01	2020-11-30	2020-11-30	105 000	3
Produits Suncor Énergie, s.e.n.c.	601121	Produits Suncor Énergie, s.e.n.c. #12998	545, Boul Henri-Bourassa Est Montréal (Québec) H3L 1C7	2018-12-01	2020-11-30	2020-11-30	150 000	3
Produits Suncor Énergie, s.e.n.c.	601146	Produits Suncor Énergie, s.e.n.c. #13004	6705, Rue Saint-Denis Montréal (Québec) H2S 2S3	2018-12-01	2020-11-30	2020-11-30	105 000	3
R C F Cobuzzi Inc	15040	R C F Cobuzzi inc.	2480, Rue Tillemont Montréal (Québec) H2E 1G2	2018-06-01	2020-05-31	2020-05-31	77 280	3
Régie des Installations Olympiques	601744	Parc Olympique de Montréal	4141, Av Pierre-de-Coubertin Montréal (Québec) H1V 3N7	2019-02-21	2021-02-20	2021-02-20	157 321	13
Résidence L'Amitié Saragayuy (1974) Inc.	454093	Résidence L'Amitié Saragayuy (1974) Inc.	9167, Boul Gouin Ouest Montréal (Québec) H4K 2E2	2017-10-01	2019-09-30	2021-09-30	23 859	2
Roboro Excavation Inc.	606786	Usine mobile Montréal Est	9999, Rue Sherbrooke Est Montréal (Québec) H1L 6N1	2018-07-27	2020-07-26	2022-07-26	72 711	2
Sanimax Lom Inc.	411369	Sanimax Lom Inc.	9800, 6e Rue Montréal (Québec) H1C 1G2	2018-12-01	2020-11-30	2020-11-30	218 000	2
Second Placement Inc.	603594	Place du Parc	3600, Av du Parc Montréal (Québec) H2K 3K2	2018-06-14	2020-06-13	2022-06-13	7 532	7
Silver Star Montréal	607174	Silver Star Montréal	7800, Boul Décarie Montréal (Québec) H4P 2H4	2018-01-27	2020-01-26	2024-01-26	6 992	2
Sintra Inc.	605788	Unités mobiles d'asphalte et de concasseur	Montréal (Québec) H4P 2M9	2018-06-03	2020-06-02	2022-06-02	482 798	12
SITQ National Inc. - COMM	443845	Centre de Commerce Mondial de Montréal	747, Square Victoria Montréal (Québec) H2V 3Y9	2018-03-31	2020-03-30	2022-03-30	14 813	4
Sobeys Capital Inc.	7930	Shell (C03122)	155, Boul Crémazie Ouest Montréal (Québec) H2N 1L6	2018-06-01	2020-05-31	2020-05-31	113 644	3
Sobeys Capital Inc.	8003	Shell (C03265)	2095, Boul Henri-Bourassa Est Montréal (Québec) H2B 1S7	2018-06-01	2020-05-31	2020-05-31	86 350	3
Sobeys Capital Inc.	8037	Shell (C03024)	6201, Boul Décarie Montréal (Québec) H3W 3E1	2018-06-01	2020-05-31	2020-05-31	118 300	3
Sobeys Capital Inc.	8052	Shell (C04537)	300, Av Van-Horne Montréal (Québec) H2V 1J1	2018-06-01	2020-05-31	2020-05-31	95 400	3
Sobeys Capital Inc.	8110	Shell (C03036)	390, Rue Jean-Talon Ouest Montréal (Québec) H3N 1P8	2018-11-21	2020-11-20	2022-11-20	115 000	2
Sobeys Capital Inc.	8193	Shell (C03003)	1022, Boul de Maisonneuve Est Montréal (Québec) H2L 1Z4	2018-06-01	2020-05-31	2020-05-31	63 600	2
Sobeys Capital Inc.	14027	Shell (C03952)	3322, Rue Masson Montréal (Québec) H1X 1R4	2018-06-01	2020-05-31	2020-05-31	100 000	3
Sobeys Capital Inc.	18762	Shell (C00743)	7675, Boul Saint-Michel Montréal (Québec) H2A 3A7	2019-01-17	2021-01-16	2023-01-16	150 000	2
Sobeys Capital Inc.	19703	Shell (C03082)	6480, Av Somerled Montréal (Québec) H4V 1S5	2017-11-10	2019-11-09	2021-11-09	115 000	2
Sobeys Capital Inc.	25437	Shell (C03028)	2800, Rue Sherbrooke Est Montréal (Québec) H2K 1H1	2018-07-01	2020-06-30	2020-06-30	131 834	4
Sobeys Capital Inc.	35923	Shell (C03718)	1010, Rue Jarry Ouest Montréal (Québec) H3N 1H4	2018-10-01	2020-09-30	2020-09-30	99 900	3
Sobeys Capital Inc.	43539	Shell (C03720)	5330, Boul Décarie Montréal (Québec) H3K 2J1	2018-10-01	2020-09-30	2020-09-30	105 000	3
Sobeys Capital Inc.	43604	Shell (C04840)	1055, Rue Jarry Est Montréal (Québec) H2P 1W8	2018-10-01	2020-09-30	2020-09-30	135 000	3
Sobeys Capital Inc.	61863	Shell (C03102)	4920, Rue Beaulieu Est Montréal (Québec) H1T 1V2	2018-12-01	2020-11-30	2020-11-30	136 200	3
Sobeys Capital Inc.	66944	Shell (C03342)	3835, Rue Jean-Talon Ouest Montréal (Québec) H3R 2G4	2018-12-01	2020-11-30	2020-11-30	109 100	3
Sobeys Capital Inc.	103788	Shell (C00711)	2776, Rue Notre-Dame Ouest Montréal (Québec) H3I 1P1	2019-02-01	2021-01-31	2021-01-31	136 380	3
Sobeys Capital Inc.	104109	Shell (C03276)	7710, Rue Hochelaga Montréal (Québec) H1L 2K5	2018-06-01	2020-05-31	2020-05-31	135 000	3
Sobeys Capital Inc.	111617	Shell (C03074)	2500, Rue Bélanger Est Montréal (Québec) H1Y 1A1	2019-04-01	2021-03-31	2023-03-31	80 860	2
Sobeys Capital Inc.	117002	Shell (C00706)	7575, Boul Décarie Montréal (Québec) H4P 2G9	2017-10-01	2019-09-30	2019-09-30	122 600	3
Sobeys Capital Inc.	210864	Shell (C11357)	13200, Rue Sherbrooke Est Montréal (Québec) H1A 1C1	2019-07-01	2021-06-30	2023-06-30	100 000	2
Sobeys Capital Inc.	300761	Shell (C12241)	9080, Boul Maurice-Duplessis Montréal (Québec) H1E 6P7	2019-07-01	2021-06-30	2021-06-30	100 010	3
Sobeys Capital Inc.	436049	Shell (C03259)	1450, Rue Woodland Montréal (Québec) H4E 2J1	2019-07-01	2021-06-30	2023-06-30	60 000	2
Société de contrôle Johnson Québec Ltée	605894	CUSM - Site Glen	1001, Boul Décarie, bureau 052-2700 Montréal (Québec) H4A 3J1	2017-10-05	2019-10-04	2021-10-04	244 107	15
Société de la Place des Arts	408730	Société de la Place des Arts	260, Boul de Maisonneuve Ouest Montréal (Québec) H2K 1Y9	2018-04-01	2020-03-31	2022-03-31	84 400	3

Liste des titulaires de permis

Société de transport de Montréal	401011	Centre St-Denis S T M	6000, Saint-Denis Montréal (Québec) H2S 2R1	2018-11-01	2020-10-31	2020-10-31	54 600	2
Société de transport de Montréal	401199	Centre Legendre S T M	55, Rue Legendre Est Montréal (Québec) H2M 1E8	2018-12-01	2020-11-30	2022-11-30	100 000	2
Société de transport de Montréal	411135	Centre St-Michel S T M	3111, Jarry Est Montréal (Québec) H1Z 2C2	2018-12-01	2020-11-30	2020-11-30	39 000	1
Société de transport de Montréal	411175	Centre Mont-Royal S T M	4775, Fullum Montréal (Québec) H2H 2K1	2018-11-25	2020-11-24	2020-11-24	60 000	2
Société de transport de Montréal	411176	Centre Frontenac S T M	1600, Boul du Havre Montréal (Québec) H2K 2X5	2018-12-01	2020-11-30	2020-11-30	50 000	2
Société de transport de Montréal	411177	Station Duvernay S T M	240, Rue Vinet Montréal (Québec) H3J 2C9	2018-12-01	2020-11-30	2022-11-30	5 000	1
Société de transport de Montréal	605039	Poste Dickson STM	5600, Rue Sherbrooke Est Montréal (Québec) H1N 1A1	2017-12-04	2019-12-03	2019-12-03	25 970	4
Société de transport de Montréal	605248	Poste groupes électrogènes Providence	2005, Berri Montréal (Québec) H2L 4G1	2017-12-04	2019-12-03	2019-12-03	79 088	10
Société de transport de Montréal	606592	STM - Station Métro Snowdon	5111, Queen-Mary Montréal (Québec) H3W 1X4	2017-11-11	2019-11-10	2021-11-10	29 018	6
Société des loteries du Québec	430365	Société des loteries du Québec	5645, Rue Pierre-de-Coubertin Montréal (Québec) H1N 1R1	2018-11-22	2020-11-21	2022-11-21	11 095	2
Société des loteries du Québec	600902	Société des loteries du Québec (Loto-Québec)	325, Rue Bridge Montréal (Québec) H3K 2C7	2018-10-12	2020-10-11	2020-10-11	20 946	2
Société des loteries du Québec	605880	Société des Loteries du Québec	500, Rue Sherbrooke Ouest Montréal (Québec) H3A 3G6	2017-10-08	2019-10-07	2019-10-07	18 886	3
Société du Parc Jean-Drapeau	607018	Pavillon des services SP JD	226, Ch du Canal le Moyne Montréal (Québec) H3C 1A9	2019-05-12	2021-05-11	2023-05-11	14 835	1
Société du Vieux-Port de Montréal inc.	605606	Société du Vieux-Port de Montréal inc.	Bas Quai de l'Horloge - Vieux Port Montréal (Québec) X0K 0K0	2018-08-29	2020-08-28	2024-08-28	4 537	1
Société en commandite Gaz Métro	404043	Société en commandite Gaz Métropolitain	1717, Rue du Havre Montréal (Québec) H2K 2X3	2017-10-01	2019-09-30	2019-09-30	54 662	3
Société en commandite Gestion Tour de la Bourse	404530	Gestion Tour de la Bourse S.E.C.	800, Rue du Square-Victoria Montréal (Québec) H4Z 1C3	2019-01-24	2020-11-30	2024-11-30	38 054	8
Société en commandite La Nouvelle Maison	607306	La Nouvelle Maison Radio-Canada	1000, Av Papineau Montréal (Québec) H2K 4R5	2018-08-15	2020-08-14	2022-08-14	47 065	4
Société en commandite Le Centre Sheraton	606072	Le Centre Sheraton	1201, Boul René-Lévesque Ouest Montréal (Québec) H3B 2L7	2017-09-24	2019-09-23	2021-09-23	70 326	4
Société en commandite Transport de Valeurs Gardé	457514	Les immeubles de la Barre	1390, Barré Montréal (Québec) H3C 1N4	2018-04-01	2020-03-31	2020-03-31	65 000	2
Société québécoise des Infrastructures	400677	Établissement de détention	800, Boul Gouin Ouest Montréal (Québec) H3L 1K7	2018-05-23	2020-05-22	2020-05-22	47 882	7
Société québécoise des infrastructures	403140	Chambre de la Jeunesse	410, Rue Bellechasse Montréal (Québec) H2S 1X3	2018-07-01	2020-06-30	2020-06-30	5 636	2
Société québécoise des infrastructures	403141	Édifice Wilfrid Deroome (Poste de sûreté régional)	1701, Rue Parthenais Montréal (Québec) H2K 3S7	2018-07-01	2020-06-30	2020-06-30	138 516	5
Société québécoise des infrastructures	404844	Palais de justice de Montréal	1, Rue Notre-Dame Est Montréal (Québec) H2Y 1R6	2018-12-04	2020-12-03	2024-12-03	25 510	5
Société québécoise des Infrastructures	601353	Établissement de détention - Rivière-des-Prairies	11900, Av Armand-Chaput Montréal (Québec) H1C 1S7	2018-01-01	2019-12-31	2021-12-31	12 354	2
Société Radio-Canada	444224	Société Radio-Canada Parc du Mont-Royal	2000, Rue Camille-Houde Montréal (Québec) H3C 1A2	2018-12-24	2020-12-23	2020-12-23	5 910	2
Société Terminaux Montréal Gateway	427979	Société Terminaux Montréal Gateway (Section 62)	Section 62 Montréal (Québec) H1L 6R6	2018-12-15	2020-12-14	2020-12-14	65 000	1
Société Terminaux Montréal Gateway	434299	Société Terminaux Montréal Gateway (Section 77)	305, Rue Curatelle Montréal (Québec) H1L 6R6	2019-06-01	2021-05-31	2021-05-31	70 178	2
Soeurs de la Providence, Province Émilie-Gamelin	603846	Résidence Salaberry	5555, Rue de Salaberry Montréal (Québec) H4J 1J5	2018-10-24	2020-10-23	2022-10-23	3 999	1
Station service R R inc.	25841	Station service R R inc.	3333, Rue de Rouen Montréal (Québec) H1W 1L4	2018-06-06	2020-06-05	2020-06-05	1 170	1
Station-Service Ridgewood Inc	7785	Station-service Ridgewood inc.	4680, Ch de la Côte-des-Neiges Montréal (Québec) H3V 1E9	2018-09-03	2020-09-02	2020-09-02	65 000	1
Syndicat des Copropriétaires WSQ	458091	Complexe Westmount Square	1, Westmount Square, bureau 220 Montréal (Québec) H3Z 2P9	2017-10-01	2019-09-30	2019-09-30	23 872	2
TATA Communications (Canada) LTD	454562	TATA Communications (Canada) ULC	1441, Rue Cartier-Derick Montréal (Québec) H3C 4S9	2018-04-01	2020-03-31	2022-03-31	49 630	5
Teleset Canada	454882	Teleset Canada	1200, Rue Cartier Montréal (Québec) H2K 4P7	2018-04-01	2020-03-31	2020-03-31	10 742	2
Terminal Norcan inc.	181891	Terminal Norcan inc.	6370, Rue Notre-Dame Est Montréal (Québec) H1N 2E1	2018-06-01	2020-05-31	2020-05-31	201 563 803	11
Tour Viger Holding inc.	606022	Tour Viger	525, Av Viger Ouest Montréal (Québec) H2Z 0R2	2019-04-01	2021-03-31	2021-03-31	20 630	4
Transport Coupal Ltée	406851	Sélect Thibodeau	12321, Boul Métropolitain Est Montréal (Québec) H1B 5R3	2018-10-01	2020-09-30	2020-09-30	90 000	2
Transport H. Cordeau inc.	458808	Transport H. Cordeau inc.	2325, Rue Desautels Montréal (Québec) H1N 3B5	2017-10-01	2019-09-30	2019-09-30	45 000	1
Transport Logi-Pro inc.	606244	Transport Logi-Pro inc.	9001, Rue du Parcours Montréal (Québec) H1J 2Y1	2018-11-15	2020-11-14	2020-11-14	45 000	2
Transport Morneau inc.	606304	Transport Morneau inc.	9601, Boul des Sciences Montréal (Québec) H1J 0A6	2018-12-23	2020-12-22	2020-12-22	93 904	2
Transport Rosemont inc.	406205	Transport Rosemont inc.	2601, Jarry Est Montréal (Québec) H1Z 2C2	2018-10-01	2020-09-30	2020-09-30	45 000	1
Transports R.M.T. inc.	432075	Transports R.M.T. inc.	10615, Henri-Bourassa Est Montréal (Québec) H1C 1G7	2017-10-01	2019-09-30	2019-09-30	45 000	1

Liste des titulaires de permis

Trentway-Wagar (Propriétés)	603586	Coach Canada	5550, Rue Monk Montréal (Québec) H4C 1Y1	2019-04-19	2021-04-18	2023-04-18	45 000	1
U A P inc.	603800	U A P inc.	7025, Rue Ontario Est Montréal (Québec) H1N 2B3	2018-09-16	2020-09-15	2020-09-15	21 136	2
Ubisoft Divertissement inc.	605258	Ubisoft Divertissement inc.	4101, Rue Molson Montréal (Québec) H1Y 3L1	2019-04-08	2021-04-07	2023-04-07	31 270	5
Université Concordia	419497	Université Concordia	1455, de Malsonneuve Ouest Montréal (Québec) H3G 1M8	2017-10-01	2019-09-30	2019-09-30	28 335	3
Université Concordia	607296	Université Concordia	7141, Rue Sherbrooke Ouest Montréal (Québec) H4B 1A6	2018-09-22	2020-06-08	2022-06-08	11 141	2
Université de Montréal	446476	Université de Montréal	90, Av Vincent D'Indy Montréal (Québec) H3C 3J7	2018-02-01	2020-01-31	2020-01-31	45 500	1
Université de Montréal	446481	Université de Montréal	2805, Ch des Services Montréal (Québec) H3C 3J7	2018-02-01	2020-01-31	2022-01-31	234 744	4
Université de Montréal	446485	Université de Montréal	2900, Ch de Latur Montréal (Québec) H3C 3J7	2018-02-01	2020-01-31	2020-01-31	10 360	3
Université de Montréal	446493	Université de Montréal	200, Av Vincent D'Indy Montréal (Québec) H3C 3J7	2017-09-15	2019-09-14	2019-09-14	2 500	1
Université de Montréal	603330	Université de Montréal (Pavillon Jean Coutu)	2940, Ch de Polytechnique Montréal (Québec) H3T 1J4	2018-10-05	2020-10-04	2020-10-04	17 272	3
Université du Québec à Montréal	409008	Université du Québec à Montréal	405, Rue Sainte-Catherine Est Montréal (Québec) H2L 2C4	2017-12-25	2019-12-24	2021-12-24	5 180	2
Université du Québec à Montréal	409675	Université du Québec à Montréal	1200, Rue Berri Montréal (Québec) H3C 4B4	2018-10-01	2020-09-30	2020-09-30	4 945	2
Université McGill	401538	Université McGill	455, Av des Pins Montréal (Québec) H3A 1A4	2018-06-01	2020-05-31	2020-05-31	10 136	2
Université McGill	444947	Université McGill	840, Av Docteur-Penfield Montréal (Québec) H3A 1A4	2017-11-22	2019-11-21	2021-11-21	340 000	6
Vantage Data Centers Canada Mangement Limited Partnership	606890	Vantage Data Centers Canada Limited Parnship	2900, Av Marie Curie Montréal (Québec) H4S 2C2	2018-11-28	2020-11-27	2022-11-27	31 348	2
Veolia ES Canada Services Industriels Inc.	408814	Veolia ES Canada Services Industriels Inc.	1705, 3e Avenue Montréal (Québec) H1B 5M9	2018-04-01	2020-03-31	2020-03-31	36 368	2
Vidéotron ltée	456103	Vidéotron ltée	2155, Rue Pie-IX Montréal (Québec) H1V 2E4	2019-06-02	2021-06-01	2021-06-01	38 422	4
Vidéotron ltée	604749	Vidéotron Ltée / Québecor Média Inc.	150, Rue Beaubien Ouest Montréal (Québec) H2V 1C4	2019-04-03	2021-04-02	2021-04-02	49 200	5
Ville de Montréal	157321	Station service de la Montagne	330, de La Montagne Montréal (Québec) H3C 2B2	2018-06-23	2020-06-22	2020-06-22	77 250	3
Ville de Montréal	400222	Ville de Montréal (Bâtiment 3665, anc. C.U.M.)	2580, Saint-Joseph Est Montréal (Québec) H1Y 2A2	2018-10-01	2020-09-30	2020-09-30	27 228	5
Ville de Montréal	404159	Ville de Montréal (Bâtiment 2357)	3699, Rue Crémieux Est Montréal (Québec) H1Z 3P6	2018-07-01	2020-06-30	2020-06-30	45 536	2
Ville de Montréal	436004	Ville de Montréal (anc. C.U.M.)	1515, Rue Camille-Houde Montréal (Québec) H3H 1A2	2019-07-01	2021-06-30	2021-06-30	9 092	1
Ville de Montréal	436425	Hôtel-de-ville de Montréal	275, Rue Notre-Dame Est Montréal (Québec) H2Y 1L6	2019-07-01	2021-06-30	2023-06-30	9 773	2
Ville de Montréal	436438	Atelier Dickson - poste d'essence no 8	2060, Rue Dickson Montréal (Québec) H2N 2H8	2019-07-01	2021-06-30	2021-06-30	100 000	2
Ville de Montréal	436447	Cour Poincaré	999, Boul Henri-Bourassa Ouest Montréal (Québec) H3L 1P3	2018-10-18	2020-10-17	2020-10-17	49 948	2
Ville de Montréal	436469	Cour Pointe-aux-Trembles - poste d'essence no 3	3535, 36e Avenue Montréal (Québec) H1A 3K1	2019-07-01	2021-06-30	2021-06-30	36 445	2
Ville de Montréal	436506	Maison de la culture Frontenac	2550, Rue Ontario Est Montréal (Québec) H2K 1W7	2019-07-01	2021-06-30	2021-06-30	3 500	1
Ville de Montréal	436585	Centre Claude Robillard	1000, Rue Émile-Journault Montréal (Québec) H2M 2E7	2018-04-12	2020-04-11	2022-04-11	2 650	2
Ville de Montréal	436587	Poste d'essence no 35 - Jardin botanique	4501, Rue Sherbrooke Est Montréal (Québec) H1X 2B2	2019-07-01	2021-06-30	2021-06-30	38 730	5
Ville de Montréal	454760	Ville de Montréal	1330, Rue des Carrières Montréal (Québec) H2S 1V8	2018-04-01	2020-03-31	2022-03-31	100 000	2
Ville de Montréal	455874	Poste de pompage Vincent-d'Indy	100, Av Vincent-d'Indy Montréal (Québec) H2V 2T5	2018-04-01	2020-03-31	2020-03-31	2 500	1
Ville de Montréal	458196	Ville de Montréal	6333, Rue Saint-Jacques Ouest Montréal (Québec) H4B 1V1	2018-04-01	2020-03-31	2022-03-31	100 000	2
Ville de Montréal	600496	Ville de Montréal	6100, Rue Pontgrave Ouest Montréal (Québec) H4J 1J8	2018-04-01	2020-03-31	2020-03-31	25 000	1
Ville de Montréal	600498	Ville de Montréal	2915, Rue Sainte-Catherine Est Montréal (Québec) H1W 2B6	2018-04-01	2020-03-31	2020-03-31	25 000	1
Ville de Montréal	600500	Cour Darlington	6960, Rue Darlington Montréal (Québec) H3S 2K1	2018-09-28	2020-09-27	2022-09-27	24 600	1
Ville de Montréal	600501	Ville de Montréal	4180, Ch Côte-des-Neiges Montréal (Québec) H4J 1H1	2018-04-01	2020-03-31	2020-03-31	49 600	2
Ville de Montréal	600502	Ville de Montréal	5255, Boul Henri-Bourassa Est Montréal (Québec) H1E 1P4	2018-04-01	2020-03-31	2020-03-31	24 600	1
Ville de Montréal	601254	Ville de Montréal (Bâtiment 3679, anc. C.U.M.)	1441, Saint-Urbain Montréal (Québec) H2K 2M6	2018-07-15	2020-07-14	2020-07-14	6 136	2
Ville de Montréal	601473	Ville de Montréal	1501, Rue Bercy Montréal (Québec)	2019-08-11	2021-08-10	2021-08-10	75 000	2
Ville de Montréal	603334	Voûte et antenne (Bâtiment 0128), parc du Mont-Royal	1100, Voie Camille-Houde Montréal (Québec) H3H 1A1	2019-08-12	2021-08-11	2023-08-11	2 978	2
Ville de Montréal	607350	Cour de Services Ville-Marie	1455, Rue Bercy Montréal (Québec) H2K 2V1	2018-07-06	2020-07-05	2024-07-05	25 000	1

Liste des titulaires de permis

Ville de Montréal	607434	Poste de traitement Saint-Basile	3701, Rue Jean-Basile Montréal (Québec) H1Z 2A7	2018-12-12	2020-12-11	2024-12-11	49 574	2
Ville de Montréal (parc C.U.M.)	426c47	Station d'épuration des eaux usées	13001, Boulevard Papineau Montréal (Québec) H1C 1V9	2019-02-20	2021-01-31	2021-01-31	2 251 908	12
Zapco Canada Inc.	448879	Zapco Canada Inc.	742, Rue Saint-Denis Montréal (Québec) H2C 3M8	2018-11-07	2020-11-06	2023-11-06	34 848	5
Zapco Canada Inc.	603978	Zapco Canada Inc.	6135, Rue Saint-Denis Montréal (Québec) H3B 2M1	2018-09-21	2020-04-25	2024-04-25	11 407	4
10591297 Canada Inc.	29777	Déchargeur Beauclair	6820, Rue Saint-Jacques Est Montréal (Québec) H2M 1E4	2019-07-05	2021-07-04	2023-07-04	117 028	2
4183896 Canada Inc.	607254	Sophtell - Sophtal Lachine	200, Boulevard Torrance Montréal (Québec) H5S 1B8	2018-04-03	2020-04-02	2024-04-02	4 633	1
6348450 Canada Inc.	482086	G.T. International	10000, Rue Maurice-Duplessis Montréal (Québec) H1C 2A2	2019-04-01	2021-09-31	2021-09-31	71 600	2
90011714 Canada Inc.	71761	Dominic Shiel	3400, Rue Duquesne Montréal (Québec) H4A 3A4	2019-07-21	2021-07-20	2023-07-20	67 775	2
900113621 Québec Inc.	600786	Centre auto Michéal et Jimmy	5791, Boulevard Saint-Laurent Montréal (Québec) H2T 1S9	2018-05-10	2020-06-09	2020-06-09	86 574	3
50643637 Québec Inc./Rhevor	649588	Edifice Sommer/Rhevor	423, Rue Mayor Montréal (Québec) H3A 2K7	2019-03-02	2021-03-01	2023-03-01	20 933	3
910315023 Québec Inc./Immobilier Banque Nationale Inc.	427460	Les Tours 700 de la Garde-Régionale Nationale g/ France	1001, Rue University Montréal (Québec) H3B 4L1	2017-10-01	2019-09-30	2019-09-30	21 622	3
910912533 Québec Inc.	607168	24c 7 rue	4500, 73, Saint-François Montréal (Québec) H5S 1B4	2017-11-17	2019-11-16	2023-11-16	29 600	1
920736483 Québec Inc.	8235	Régar print et mécanique	15338, Rue Notre-Dame Est Montréal (Québec) H2A 1W8	2018-06-01	2020-05-31	2020-05-31	46 000	2
92514803 Québec Inc.	458449	Port de plaisance La Ronde	22, 01, MacDonald Montréal (Québec) H2C 6A3	2018-07-16	2020-07-15	2020-07-15	46 460	2
92551977 Québec Inc.	72942	Centre d'Auto Allard	2350, Rue Allard Montréal (Québec) H4E 2N9	2019-02-01	2021-01-31	2021-01-31	54 840	2
92601279 Québec Inc.	117705	Déchargeur Super 500	10750, Boulevard Boissieu Est Montréal (Québec) H1C 1S9	2019-02-21	2021-02-20	2021-02-20	75 600	3
93115394 Québec Inc.	606424	Rhevo 300	15550, Rue Saint-Denis Est Montréal (Québec) H1A 1C9	2018-01-16	2020-01-17	2020-01-17	117 369	2
93161723 Québec Inc.	8177	Shell	2544, Rue Masson Montréal (Québec) H1T 1J8	2018-06-01	2020-06-31	2020-06-31	100 972	3
933615104 Québec Inc.	318493	Station de service John et Tony	531, Rue Jarry Ouest Montréal (Québec) H3H 1G1	2018-10-01	2020-09-30	2022-09-30	100 000	4
934448093 Québec Inc.	500364	9344 0093 Québec Inc.	906, Rue Fleury Montréal (Québec) H1V 3E6	2019-02-23	2021-02-22	2023-02-22	76 800	3
93694510 Québec Inc.	118357	Shell Pontreux-Tremblay	14275, Ste-Anne-Est Montréal (Québec) H1A 1E5	2019-04-01	2021-03-31	2023-03-31	63 340	2
937514206 Québec Inc.	600834	9375-4406 Québec Inc.	3505, Saint-Urbain Montréal (Québec) H2A 2P4	2018-06-06	2020-06-07	2020-06-07	23 191	2

Liste des titulaires de permis

Région	Municipalité	No immeuble	Type de rue	Nom de la rue	No dossier RBQ
06	Montréal	Montréal	1	Complexe Desjardins, Succ. Desjardins	426767
06	Montréal	Montréal	1	place du Canada	607317
06	Montréal	Montréal	1	avenue du Casino	400892
06	Montréal	Montréal	1	rue Notre-Dame Est	404944
06	Montréal	Montréal	1	place Ville Marie	604388
06	Montréal	Montréal	1	Westmount Square, bureau 220	458091
06	Montréal	Montréal	100	avenue Vincent-d'Indy	455874
06	Montréal	Montréal	1000	de la Gauchetière Ouest	424210
06	Montréal	Montréal	1000	rue Émile-Journault	436585
06	Montréal	Montréal	1000	avenue Papineau	607306
06	Montréal	Montréal	1000	rue Saint-Denis	606736
06	Montréal	Montréal	10000	rue Maurice-Duplessis	430096
06	Montréal	Montréal	1001	boulevard Décarie, bureau DS2-2700	605894
06	Montréal	Montréal	1001	rue Levert	456818
06	Montréal	Montréal	1001	rue University	427460
06	Montréal	Montréal	10025	rue Sherbrooke Est	605474
06	Montréal	Montréal	1010	rue de la Gauchetière Ouest	445036
06	Montréal	Montréal	1010	rue Jarry Ouest	35923
06	Montréal	Montréal	10110	avenue Papineau	27664
06	Montréal	Montréal	1022	boulevard de Maisonneuve Est	8193
06	Montréal	Montréal	10285	boulevard Saint-Laurent	15404
06	Montréal	Montréal	10288	avenue Papineau	21592
06	Montréal	Montréal	1030	rue de la Montagne	40352
06	Montréal	Montréal	1037	rue Bleury	606650
06	Montréal	Montréal	10449	Métropolitain Est	402185
06	Montréal	Montréal	10500	avenue du Bois-de-Boulogne	449438
06	Montréal	Montréal	1055	rue Jarry Est	43604
06	Montréal	Montréal	10555	avenue Bois Boulogne	449439
06	Montréal	Montréal	1058A	rue Saint-Denis	605557
06	Montréal	Montréal	10600	rue Larose	436640
06	Montréal	Montréal	10605	boulevard Henri-Bourassa Est	7344
06	Montréal	Montréal	10615	Henri-Bourassa Est	432075
06	Montréal	Montréal	10705	boulevard Henri-Bourassa	425080
06	Montréal	Montréal	10735	boulevard Henri-Bourassa Est	606046
06	Montréal	Montréal	10750	boulevard Henri-Bourassa Est	117705
06	Montréal	Montréal	10760	boulevard Henri-Bourassa Est	302209
06	Montréal	Montréal	10770	rue Chambord	436665
06	Montréal	Montréal	10905	boulevard Henri-Bourassa Est	402331
06	Montréal	Montréal	10921	avenue Gariépy	606451
06	Montréal	Montréal	10950	boulevard Perras Est	402509
06	Montréal	Montréal	110	boulevard Crémazie Ouest	606350
06	Montréal	Montréal	1100	voie Camillien-Houde	603334
06	Montréal	Montréal	1110	rue Sauvé Est	427540
06	Montréal	Montréal	1117	Sainte-Catherine Street West	430900
06	Montréal	Montréal	11335	57e Avenue	606511
06	Montréal	Montréal	11400	avenue de Poutrincourt	441580
06	Montréal	Montréal	11405	54e Avenue	606510
06	Montréal	Montréal	11405	61e Avenue	606512
06	Montréal	Montréal	115	boulevard Crémazie Ouest	52894
06	Montréal	Montréal	11530	rue Ontario Est	6957
06	Montréal	Montréal	11530	rue Ontario Est	600953
06	Montréal	Montréal	1155	boulevard René-Lévesque Ouest	600442
06	Montréal	Montréal	1155	boulevard Robert-Bourassa	604386
06	Montréal	Montréal	1155	boulevard Robert-Bourassa	605978
06	Montréal	Montréal	1155	boulevard Robert-Bourassa	607238
06	Montréal	Montréal	11625	Sherbrooke est	603218
06	Montréal	Montréal	11625	55e Avenue	604746
06	Montréal	Montréal	11630	rue Ontario Est	600950
06	Montréal	Montréal	11701	rue Sherbrooke Est	600951
06	Montréal	Montréal	11725	57e avenue	606666
06	Montréal	Montréal	1175	côte Vertu	404337
06	Montréal	Montréal	11755	57e Avenue	606670
06	Montréal	Montréal	1180	rue Saint-Antoine Ouest	607546
06	Montréal	Montréal	11844	rue Bois-de-Boulogne	436750
06	Montréal	Montréal	119	Saint-Jacques Ouest	600158
06	Montréal	Montréal	11900	avenue Armand-Chaput	601353
06	Montréal	Montréal	11950	rue Lachapelle	103762
06	Montréal	Montréal	12 168	rue April	600798
06	Montréal	Montréal	120	Nazareth	402303
06	Montréal	Montréal	1200	rue Berri	409675
06	Montréal	Montréal	1200	rue Cartier	454882
06	Montréal	Montréal	1200	boulevard Saint-Laurent	607454
06	Montréal	Montréal	1200	rue Stanley	401619
06	Montréal	Montréal	12001	boulevard Maurice Duplessis	424047
06	Montréal	Montréal	1201	boulevard René-Lévesque Ouest	606072
06	Montréal	Montréal	12011	rue Sherbrooke Est	91611
06	Montréal	Montréal	12044	rue Sherbrooke Est	34389
06	Montréal	Montréal	1205	avenue Papineau	605465
06	Montréal	Montréal	12050	Gouin Est	408984
06	Montréal	Montréal	12055	rue Sherbrooke Est	130567
06	Montréal	Montréal	1211	rue Drummond	607097
06	Montréal	Montréal	12142	boulevard Industriel	606773

Liste des titulaires de permis

06	Montréal	Montréal	12300	boulevard	Métropolitain Est	604526
06	Montréal	Montréal	12310	rue	Sherbrooke Est	185777
06	Montréal	Montréal	12321	boulevard	Métropolitain Est	406851
06	Montréal	Montréal	1250		René-Lévesque	601266
06	Montréal	Montréal	1250		René-Lévesque Ouest	450472
06	Montréal	Montréal	1250		René-Lévesque Ouest	606932
06	Montréal	Montréal	125-185		Nazareth	606950
06	Montréal	Montréal	1260	boulevard	Gouin Ouest	7880
06	Montréal	Montréal	1260	rue	Mill	606826
06	Montréal	Montréal	12625		Métropolitain est	602711
06	Montréal	Montréal	12645	rue	Sherbrooke Est	300657
06	Montréal	Montréal	1265	rue	Lambert-Closse	22632
06	Montréal	Montréal	12651	rue	Sherbrooke Est	154963
06	Montréal	Montréal	12746-B	rue	Notre-Dame Est	600216
06	Montréal	Montréal	1290	rue	Saint-Denis	606576
06	Montréal	Montréal	1305	rue	Montmorency	601540
06	Montréal	Montréal	13200	rue	Sherbrooke Est	210864
06	Montréal	Montréal	1330	rue	des Carrières	454760
06	Montréal	Montréal	1333	rue	Carrie-Derick	454467
06	Montréal	Montréal	13600	rue	Sherbrooke Est	188706
06	Montréal	Montréal	1361	rue	Chabanel Ouest	430984
06	Montréal	Montréal	1361	rue	Charlevoix	33399
06	Montréal	Montréal	13685	boulevard	Henri-Bourassa Est	26096
06	Montréal	Montréal	137	rue	Saint-Ferdinand	454912
06	Montréal	Montréal	1385		Jean-Talon Est	408973
06	Montréal	Montréal	1390		Barré	457514
06	Montréal	Montréal	1390	avenue	de l'Église	29413
06	Montréal	Montréal	1400	boulevard	René-Lévesque Est	445356
06	Montréal	Montréal	1400		René-Lévesque Ouest	606330
06	Montréal	Montréal	14100	rue	Sherbrooke Est	427262
06	Montréal	Montréal	1441	rue	Carrie-Derick	454562
06	Montréal	Montréal	1441		Saint-Urbain	601054
06	Montréal	Montréal	1450	rue	Woodland	436049
06	Montréal	Montréal	1455	rue	Bercy	607350
06	Montréal	Montréal	1455		de Maisonneuve Ouest	419497
06	Montréal	Montréal	1460	boulevard	Crémazie Est	420781
06	Montréal	Montréal	1475	rue	Gladstone	456230
06	Montréal	Montréal	1484	boulevard	Saint-Jean-Baptiste	113183
06	Montréal	Montréal	150	rue	Beaubien Ouest	604749
06	Montréal	Montréal	1500	rue	Alphonse-D.-Roy	458479
06	Montréal	Montréal	1500	boulevard	Robert-Bourassa, Bureau 910	605941
06	Montréal	Montréal	1501	rue	Bercy	601473
06	Montréal	Montréal	151	rue	Saint-Antoine Ouest	602733
06	Montréal	Montréal	1515	rue	Camilien-Houde	436004
06	Montréal	Montréal	1529	avenue	Cedar	401986
06	Montréal	Montréal	15400		Sherbrooke Est	455679
06	Montréal	Montréal	155	boulevard	Crémazie Ouest	7930
06	Montréal	Montréal	1550	avenue	Papineau	133264
06	Montréal	Montréal	15538	rue	Notre-Dame Est	8235
06	Montréal	Montréal	1555		Notre-Dame Est	432864
06	Montréal	Montréal	15550	rue	Sherbrooke Est	605424
06	Montréal	Montréal	1560	rue	Sherbrooke Est	412643
06	Montréal	Montréal	1600	boulevard	du Havre	411176
06	Montréal	Montréal	1600		Maisonneuve Est	606676
06	Montréal	Montréal	1611	boulevard	Crémazie Est	428494
06	Montréal	Montréal	1620	rue	Préfontaine	454902
06	Montréal	Montréal	16275		Sherbrooke Est	118257
06	Montréal	Montréal	1650	avenue	Cedar	404449
06	Montréal	Montréal	1695	avenue	Laurier Est	8151
06	Montréal	Montréal	1701	rue	Parthenais	403141
06	Montréal	Montréal	1705	rue	Roy	606696
06	Montréal	Montréal	1705		3e Avenue	408814
06	Montréal	Montréal	1717	rue	du Havre	404043
06	Montréal	Montréal	180	boulevard	Crémazie Ouest	66365
06	Montréal	Montréal	1800	rue	Saint-Jacques Ouest	601027
06	Montréal	Montréal	1800		Saint-Jacques Ouest	402110
06	Montréal	Montréal	1810	rue	Saint-Zotique	21576
06	Montréal	Montréal	1830		Le Ber	606264
06	Montréal	Montréal	1855	rue	Du Liban	424814
06	Montréal	Montréal	1870	boulevard	Pie IX	404452
06	Montréal	Montréal	1892	rue	Wellington	21733
06	Montréal	Montréal	1909	avenue	des Canadiens-de-Montréal	605164
06	Montréal	Montréal	1920	rue	Baile	452119
06	Montréal	Montréal	1935	boulevard	Desmarchais	606876
06	Montréal	Montréal	195	rue	du Séminaire	401599
06	Montréal	Montréal	1950	rue	Sherbrooke Ouest	607408
06	Montréal	Montréal	1981	avenue	McGill College, suite 255	606760
06	Montréal	Montréal	2	rue	Richard	600489
06	Montréal	Montréal	200	boulevard	Montréal-Toronto	607254
06	Montréal	Montréal	200	boulevard	René-Lévesque Ouest	604949
06	Montréal	Montréal	200	avenue	Vincent D'Indy	446493
06	Montréal	Montréal	2000	rue	Berri	607200
06	Montréal	Montréal	2000	rue	Camilien-Houde	444224
06	Montréal	Montréal	2001	boulevard	Robert-Bourassa	453177
06	Montréal	Montréal	2005		Berri	605248
06	Montréal	Montréal	2005	boulevard	Crémazie	602954

Liste des titulaires de permis

06	Montréal	Montréal	201	avenue	Ash	602702
06	Montréal	Montréal	201	rue	Jarry Ouest	436097
06	Montréal	Montréal	2010	avenue	Papineau	34462
06	Montréal	Montréal	2033	boulevard	de Maisonneuve Est	50062
06	Montréal	Montréal	2060	rue	Dickson	436438
06	Montréal	Montréal	2070	rue	Plessis	606452
06	Montréal	Montréal	2095	boulevard	Henri-Bourassa Est	8003
06	Montréal	Montréal	2099	rue	Alexandre-DeSève	606979
06	Montréal	Montréal	2101	avenue	Aird	453253
06	Montréal	Montréal	2150	rue	Liebert	607164
06	Montréal	Montréal	2155	boulevard	de Maisonneuve Est	55723
06	Montréal	Montréal	2155	rue	Pie-IX	456103
06	Montréal	Montréal	2160	boulevard	Décarie	601038
06	Montréal	Montréal	2170	boulevard	René-Lévesque Ouest	606728
06	Montréal	Montréal	2180		Fleury Est	416447
06	Montréal	Montréal	22	chemin	MacDonald	436449
06	Montréal	Montréal	22	chemin	Macdonald	603314
06	Montréal	Montréal	226	chemin	du Chenal le Moyne	607018
06	Montréal	Montréal	2265	avenue	Papineau	427425
06	Montréal	Montréal	2275	rue	Regrattiers Bâtiment G	602990
06	Montréal	Montréal	2325	rue	Desautels	458808
06	Montréal	Montréal	2350	rue	Allard	72942
06	Montréal	Montréal	240	rue	Vinet	411177
06	Montréal	Montréal	2400	rue	Benny-Crescent	606466
06	Montréal	Montréal	2400	rue	Jean-Talon Est	606774
06	Montréal	Montréal	2420	rue	Benny-Crescent	606467
06	Montréal	Montréal	2455		Ontario Est	600457
06	Montréal	Montréal	2480	rue	Benny-Crescent	606469
06	Montréal	Montréal	2480	rue	Tillemont	15040
06	Montréal	Montréal	2488	boulevard	Rosemont Est	45740
06	Montréal	Montréal	2491		Marie-Anne	400564
06	Montréal	Montréal	2500	rue	Bélanger Est	111617
06	Montréal	Montréal	2500	rue	Benny-Crescent	606468
06	Montréal	Montréal	2500	chemin	de Polytechnique	602426
06	Montréal	Montréal	2500	rue	Sherbrooke Est	41418
06	Montréal	Montréal	2500	rue	Théodore	437068
06	Montréal	Montréal	2505	boulevard	de la Côte-Vertu	606484
06	Montréal	Montréal	2505	rue	Masson	28092
06	Montréal	Montréal	2510	rue	de Salaberry	53561
06	Montréal	Montréal	2520	rue	Marie-Anne Est	48363
06	Montréal	Montréal	2544	rue	Masson	8177
06	Montréal	Montréal	2550	rue	Ontario Est	436506
06	Montréal	Montréal	2580		Saint-Joseph Est	400222
06	Montréal	Montréal	260	boulevard	de Maisonneuve Ouest	408730
06	Montréal	Montréal	2600	rue	Aird	606630
06	Montréal	Montréal	2601		Jarry Est	406205
06	Montréal	Montréal	2620	rue	Saint-Joseph Est	436022
06	Montréal	Montréal	2625	rue	Viau	600007
06	Montréal	Montréal	2639	rue	Fleury Est	606170
06	Montréal	Montréal	264	boulevard	René-Lévesque Est	602838
06	Montréal	Montréal	2685		Goyer	606531
06	Montréal	Montréal	2700	chemin	de la Tour	605710
06	Montréal	Montréal	2715	rue	Fleury Est	135798
06	Montréal	Montréal	275	rue	Notre-Dame Est	436425
06	Montréal	Montréal	275	rue	Viger Est	601878
06	Montréal	Montréal	2755		Viau	408556
06	Montréal	Montréal	2770	rue	Notre-Dame Ouest	103788
06	Montréal	Montréal	2800	rue	Sherbrooke Est	25437
06	Montréal	Montréal	2805	chemin	des Services	446481
06	Montréal	Montréal	2835		Goyer	606533
06	Montréal	Montréal	290	rue	Murray	605386
06	Montréal	Montréal	2900	chemin	de Latour	446485
06	Montréal	Montréal	2900	avenue	Marie Curie	606890
06	Montréal	Montréal	2915	rue	Sainte-Catherine Est	600498
06	Montréal	Montréal	2930		Goyer	600941
06	Montréal	Montréal	2940	chemin	de Polytechnique	603330
06	Montréal	Montréal	2955	rue	Guilford	606418
06	Montréal	Montréal	300	rue	Bridge	302914
06	Montréal	Montréal	300	avenue	Van-Horne	8052
06	Montréal	Montréal	3000	chemin	de la côte Sainte-Catherine	600240
06	Montréal	Montréal	3000	boulevard	l'Assomption	455533
06	Montréal	Montréal	3000	rue	Notre-Dame Ouest	190413
06	Montréal	Montréal	301	rue	Jarry Ouest, R-C Nord	601265
06	Montréal	Montréal	3030	rue	Villera	606232
06	Montréal	Montréal	3035		Hochelaga	450757
06	Montréal	Montréal	305	rue	Curatteau	434293
06	Montréal	Montréal	3100		l'Assomption	408749
06	Montréal	Montréal	3111		Jarry Est	411135
06	Montréal	Montréal	3130	rue	Jarry Est	402591
06	Montréal	Montréal	3175	chemin	de Bedford	606532
06	Montréal	Montréal	3175	côte	Sainte-Catherine	402625
06	Montréal	Montréal	3200		Dickson	447001
06	Montréal	Montréal	3221	rue	Jean-Talon Est	68510
06	Montréal	Montréal	3246	rue	Bélanger	39446
06	Montréal	Montréal	325	rue	Bridge	600902
06	Montréal	Montréal	330		de La Montagne	157321

Liste des titulaires de permis

06	Montréal	Montréal	3322	rue	Masson	14027
06	Montréal	Montréal	3333	rue	de Rouen	25841
06	Montréal	Montréal	3360		Prieur	436641
06	Montréal	Montréal	3400		Rachel Est	601063
06	Montréal	Montréal	3400	rue	Saint-Patrick	600528
06	Montréal	Montréal	3405	boulevard	Décarie	71761
06	Montréal	Montréal	3430	rue	Jeanne-Mance	402475
06	Montréal	Montréal	3440	boulevard	Saint-Laurent	34579
06	Montréal	Montréal	3450	rue	de Lorimier	436763
06	Montréal	Montréal	3500		St-Patrick	605618
06	Montréal	Montréal	3501	avenue	Marci	606889
06	Montréal	Montréal	3525	rue	Sainte Émilie	606796
06	Montréal	Montréal	3535		36e Avenue	436469
06	Montréal	Montréal	3555	rue	de Cadillac	427233
06	Montréal	Montréal	3600	avenue	du Parc	603594
06	Montréal	Montréal	3650		Saint-Urbain	600834
06	Montréal	Montréal	3685	rue	Aylmer	427481
06	Montréal	Montréal	3687	rue	Clark	606486
06	Montréal	Montréal	3699	rue	Crémazie Est	404159
06	Montréal	Montréal	3701	rue	Jean-Rivard	607434
06	Montréal	Montréal	3755	côte	Sainte-Catherine	431344
06	Montréal	Montréal	3800	rue	Bouchette	606255
06	Montréal	Montréal	3801	rue	University	605288
06	Montréal	Montréal	3828	rue	St-Patrick	606628
06	Montréal	Montréal	3830	avenue	Lacombe	604691
06	Montréal	Montréal	3835	rue	Jean-Talon Ouest	66944
06	Montréal	Montréal	3840		Saint-Urbain	403476
06	Montréal	Montréal	3881	rue	Sherbrooke Est	7781
06	Montréal	Montréal	3888		Jean-Talon Ouest	406921
06	Montréal	Montréal	390	rue	Jean-Talon Ouest	8110
06	Montréal	Montréal	3900	rue	Bouchette	606256
06	Montréal	Montréal	3939	rue	Saint-Jean-Baptiste	605253
06	Montréal	Montréal	395	avenue	Dorval (secteur Dorval)	34629
06	Montréal	Montréal	400		Place D'Youville	400169
06	Montréal	Montréal	4000	rue	Bouchette	606260
06	Montréal	Montréal	4000	rue	Saint-Patrick	444563
06	Montréal	Montréal	4000	rue	Saint-Patrick	604158
06	Montréal	Montréal	4005	rue	de Bellechasse	437073
06	Montréal	Montréal	4026	rue	Notre-Dame Est	404434
06	Montréal	Montréal	405	rue	Sainte-Catherine Est	409008
06	Montréal	Montréal	4085	rue	Bélanger Est	28027
06	Montréal	Montréal	4090	rue	Bélanger Est	30635
06	Montréal	Montréal	410	rue	Bellechasse	403140
06	Montréal	Montréal	4100	rue	Bouchette	606257
06	Montréal	Montréal	4100	rue	de Salaberry	24737
06	Montréal	Montréal	4101	rue	Molson	605258
06	Montréal	Montréal	4101	rue	Sherbrooke Est	436587
06	Montréal	Montréal	4110	rue	Sainte-Catherine Est	34330
06	Montréal	Montréal	4141	avenue	Pierre-de-Coubertin	601744
06	Montréal	Montréal	416	boulevard	de Maisonneuve Ouest	448268
06	Montréal	Montréal	4180	chemin	Côte-des-Neiges	600501
06	Montréal	Montréal	4200	rue	Bouchette	606258
06	Montréal	Montréal	4205	rue	d'Iberville	100859
06	Montréal	Montréal	4209	rue	de Bullion	64048
06	Montréal	Montréal	4225	rue	Jarry Est	8706
06	Montréal	Montréal	423	rue	Mayor	606958
06	Montréal	Montréal	425	avenue	Viger Ouest	607488
06	Montréal	Montréal	4300	rue	Bouchette	606259
06	Montréal	Montréal	435	rue	De Port-Royal Ouest	445796
06	Montréal	Montréal	4375	avenue	Montclair	408819
06	Montréal	Montréal	4450	rue	Dudemaine	402378
06	Montréal	Montréal	4505	avenue	du Parc	71266
06	Montréal	Montréal	454		René-Lévesque Ouest	421160
06	Montréal	Montréal	4545	chemin	Queen Mary	605492
06	Montréal	Montréal	455	avenue	des Pins	401538
06	Montréal	Montréal	455	rue	Guy	64071
06	Montréal	Montréal	4565	chemin	Queen-Mary	403443
06	Montréal	Montréal	4601	chemin	Côte-des-Neiges	437434
06	Montréal	Montréal	4680	avenue	du Parc	15206
06	Montréal	Montréal	4690	chemin	de la Côte-des-Neiges	7765
06	Montréal	Montréal	4710	rue	Hochelaga	7922
06	Montréal	Montréal	4710	chemin	St-Ambroise	606284
06	Montréal	Montréal	4750		Henri-Julien	417368
06	Montréal	Montréal	4775		Fullum	411175
06	Montréal	Montréal	4810	avenue	Walkley	14597
06	Montréal	Montréal	4824	chemin	de la Côte-des-Neiges, bureau 100	607169
06	Montréal	Montréal	4830	rue	Ontario Est	18119
06	Montréal	Montréal	4845	chemin	Côte Saint-Luc	67967
06	Montréal	Montréal	4850	rue	Coronation	436720
06	Montréal	Montréal	4850	rue	Coronation	600906
06	Montréal	Montréal	4855		Pierre de Coubertin	401794
06	Montréal	Montréal	4920	rue	Beaubien Est	61663
06	Montréal	Montréal	4920	rue	Lafontaine, app. 428	442456
06	Montréal	Montréal	4950	boulevard	de l'Assomption	607132
06	Montréal	Montréal	4971	rue	Beaubien Est	25205
06	Montréal	Montréal	500	place	D'Armes	411884

Liste des titulaires de permis

06	Montréal	Montréal	500	boulevard	René-Lévesque Ouest	451893
06	Montréal	Montréal	500	rue	Sherbrooke Ouest	605880
06	Montréal	Montréal	5000		Bélanger Est	405631
06	Montréal	Montréal	5050	côte	Saint-Luc	600878
06	Montréal	Montréal	507		8e Avenue	427254
06	Montréal	Montréal	5100	rue	Bossuet	436812
06	Montréal	Montréal	5110	rue	Saint-Denis	19513
06	Montréal	Montréal	5111		Queen-Mary	606592
06	Montréal	Montréal	5185	rue	de la Savane	22277
06	Montréal	Montréal	5200		Bélanger Est	405969
06	Montréal	Montréal	5200	rue	Bossuet	436684
06	Montréal	Montréal	5205	boulevard	Jean-Talon Est	607011
06	Montréal	Montréal	5205	rue	Notre-Dame Ouest	446670
06	Montréal	Montréal	525	avenue	Viger Ouest	606022
06	Montréal	Montréal	5330	boulevard	Décarie	43539
06	Montréal	Montréal	5333	rue	Saint-Jacques Ouest	301304
06	Montréal	Montréal	535	rue	Jarry Ouest	35493
06	Montréal	Montréal	5355	avenue	Papineau	54411
06	Montréal	Montréal	5380	rue	Eadie	436549
06	Montréal	Montréal	5400	boulevard	Gouin Ouest	401683
06	Montréal	Montréal	5400	rue	Sherbrooke Est	23804
06	Montréal	Montréal	5405	chemin	Côte-des-Neiges	34488
06	Montréal	Montréal	5405	boulevard	Décarie	22335
06	Montréal	Montréal	5415	rue	Bélanger Est	57182
06	Montréal	Montréal	5415	boulevard	de l'Assomption	401759
06	Montréal	Montréal	544	rue	de l'Inspecteur	607038
06	Montréal	Montréal	5446	rue	Angers	607554
06	Montréal	Montréal	545	boulevard	Crémazie Est	444271
06	Montréal	Montréal	545	boulevard	Henri-Bourassa Est	27854
06	Montréal	Montréal	545	boulevard	Henri-Bourassa Est	601121
06	Montréal	Montréal	5455	boulevard	Décarie	48934
06	Montréal	Montréal	5455	rue	Saint-Denis	436764
06	Montréal	Montréal	5455	boulevard	Saint-Laurent	8086
06	Montréal	Montréal	55	rue	Legendre Est	401199
06	Montréal	Montréal	550	rue	Sherbrooke Ouest, bureau 760	447317
06	Montréal	Montréal	5500	boulevard	Décarie	600973
06	Montréal	Montréal	5500	rue	Pullman	605745
06	Montréal	Montréal	555	boulevard	Gouin Ouest	435147
06	Montréal	Montréal	5550	rue	Monk	603586
06	Montréal	Montréal	5555	rue	de Salaberry	603846
06	Montréal	Montréal	5600	chemin	Saint-François	607168
06	Montréal	Montréal	5600	rue	Sherbrooke Est	605039
06	Montréal	Montréal	5620	chemin	Côte-Saint-Luc	106096
06	Montréal	Montréal	5645	rue	Pierre-de-Coubertin	430365
06	Montréal	Montréal	5655	rue	Bélanger	607521
06	Montréal	Montréal	5655	rue	Saint-Zotique Est	408865
06	Montréal	Montréal	5689	rue	Rosemont	456148
06	Montréal	Montréal	5700	rue	Pullman	606436
06	Montréal	Montréal	5725	rue	Victoria	444918
06	Montréal	Montréal	5769	boulevard	Gouin Ouest	606964
06	Montréal	Montréal	5778		8e Avenue	606749
06	Montréal	Montréal	5791	boulevard	Saint-Laurent	600786
06	Montréal	Montréal	5800	avenue	Christophe-Colomb	111815
06	Montréal	Montréal	5845	place	Turcot	401959
06	Montréal	Montréal	5885	avenue	de Lorimier	20149
06	Montréal	Montréal	590	rue	Viau	500364
06	Montréal	Montréal	5901	avenue	Westminster	431884
06	Montréal	Montréal	5910	rue	Notre-Dame Est	45096
06	Montréal	Montréal	5925		27e Avenue	437078
06	Montréal	Montréal	5945	rue	Notre-Dame	75887
06	Montréal	Montréal	600	boulevard	Dr.-Frederik-Phillips	606356
06	Montréal	Montréal	600	rue	Dublin	436719
06	Montréal	Montréal	600	rue	Fullum	436099
06	Montréal	Montréal	600		Jean-Talon Est	427230
06	Montréal	Montréal	600		Jean-Talon Est	607384
06	Montréal	Montréal	6000		Saint-Denis	401011
06	Montréal	Montréal	6025	rue	Beaulieu	607075
06	Montréal	Montréal	6030	rue	Marquette	607034
06	Montréal	Montréal	6055	avenue	Monkland	427455
06	Montréal	Montréal	6100	rue	Pontgrave Ouest	600496
06	Montréal	Montréal	6100	avenue	Royalmount	452097
06	Montréal	Montréal	612	rue	Saint-Jacques Ouest	603388
06	Montréal	Montréal	6190	boulevard	Saint-Jacques	30916
06	Montréal	Montréal	6200		Saint-Patrick	434745
06	Montréal	Montréal	6201	boulevard	Décarie	8037
06	Montréal	Montréal	6211	chemin	Côte-des-Neiges	17889
06	Montréal	Montréal	6235	boulevard	Saint-Laurent	188185
06	Montréal	Montréal	625	rue	Belmont	603678
06	Montréal	Montréal	6250	chemin	de la Côte-des-Neiges	427543
06	Montréal	Montréal	6255	rue	Hamilton	600876
06	Montréal	Montréal	630		René-Lévesque Ouest	427178
06	Montréal	Montréal	6300	avenue	de Darlington	404690
06	Montréal	Montréal	6320	chemin	de la Côte-des-Neiges	606798
06	Montréal	Montréal	633	rue	de Courcelles	606776
06	Montréal	Montréal	6333	rue	Saint-Jacques Ouest	458196
06	Montréal	Montréal	6360	rue	Notre-Dame Est	602367

Liste des titulaires de permis

06	Montréal	Montréal	6363	rue	Notre-Dame Est	431516
06	Montréal	Montréal	6363	rue	Notre-Dame Est	600316
06	Montréal	Montréal	6370	rue	Notre-Dame Est	181891
06	Montréal	Montréal	640		Viger Ouest	438680
06	Montréal	Montréal	6420	rue	Saint-Dominique	427464
06	Montréal	Montréal	6440	rue	Terrebonne	436745
06	Montréal	Montréal	6450	rue	Saint-Jacques Ouest	445370
06	Montréal	Montréal	6490	avenue	Somerled	19703
06	Montréal	Montréal	6500	chemin	de la Côte-Saint-Luc	114272
06	Montréal	Montréal	6511		Saint-Jacques Ouest	402960
06	Montréal	Montréal	6515	rue	Christophe-Colomb	33696
06	Montréal	Montréal	66	boulevard	René-Lévesque Est	446208
06	Montréal	Montréal	6600	rue	Lemay	437155
06	Montréal	Montréal	6685	rue	Hochelaga	34801
06	Montréal	Montréal	6690	chemin	de la Côte Saint-Luc	28142
06	Montréal	Montréal	6705	rue	Saint-Denis	30379
06	Montréal	Montréal	6705	rue	Saint-Denis	601146
06	Montréal	Montréal	671		de la Gauchetière Ouest	427448
06	Montréal	Montréal	6725	avenue	Darlington	606530
06	Montréal	Montréal	6781	boulevard	de la Vérendrye	69492
06	Montréal	Montréal	680	rue	Sherbrooke Ouest	429918
06	Montréal	Montréal	6800	rue	Pierre-de-Coubertin	436689
06	Montréal	Montréal	6800	rue	Pierre-de-Coubertin	600875
06	Montréal	Montréal	6800	rue	Sherbrooke Ouest	436550
06	Montréal	Montréal	6860	rue	Sherbrooke Est	40402
06	Montréal	Montréal	687	rue	des Pins Ouest	439065
06	Montréal	Montréal	6890		Notre-Dame Est	404280
06	Montréal	Montréal	6893		Sherbrooke Est	401454
06	Montréal	Montréal	690		Sherbrooke Street West	431694
06	Montréal	Montréal	6905	rue	Sherbrooke Ouest	69112
06	Montréal	Montréal	6911	boulevard	Décarie	424769
06	Montréal	Montréal	6920	rue	Sherbrooke Est	29777
06	Montréal	Montréal	6960	rue	Darlington	600500
06	Montréal	Montréal	6960	boulevard	Saint-Michel	427483
06	Montréal	Montréal	700	avenue	Atwater	12039
06	Montréal	Montréal	7001	rue	Saint-Jacques Ouest	600250
06	Montréal	Montréal	7025	rue	Ontario Est	603800
06	Montréal	Montréal	7055	rue	Notre-Dame Est	604362
06	Montréal	Montréal	7070	boulevard	Perras	434826
06	Montréal	Montréal	7141	rue	Sherbrooke Ouest	607296
06	Montréal	Montréal	715	rue	Peel	416754
06	Montréal	Montréal	715		Square Victoria	603574
06	Montréal	Montréal	7171	boulevard	Côte-Vertu Ouest	605812
06	Montréal	Montréal	7200	rue	Hutchison	606234
06	Montréal	Montréal	7200	rue	Notre-Dame Est	447660
06	Montréal	Montréal	7205	boulevard	Saint-Laurent	52944
06	Montréal	Montréal	7225	rue	Waverly	606458
06	Montréal	Montréal	7244	rue	Chabot	607522
06	Montréal	Montréal	7250	rue	Saint-Jacques Ouest	209833
06	Montréal	Montréal	740		Notre-Dame Ouest	448679
06	Montréal	Montréal	7400	rue	Sherbrooke Ouest	459137
06	Montréal	Montréal	7401	rue	Hochelaga	402031
06	Montréal	Montréal	747		Square Victoria	443845
06	Montréal	Montréal	75	boulevard	René-Lévesque Ouest	439825
06	Montréal	Montréal	750	rue	McArthur	459129
06	Montréal	Montréal	7515	boulevard	Saint-Michel	37515
06	Montréal	Montréal	7570	boulevard	Décarie	112375
06	Montréal	Montréal	7575	boulevard	Décarie	117002
06	Montréal	Montréal	7600		Notre-Dame Est	438641
06	Montréal	Montréal	7667	boulevard	Maurice-Duplessis	210138
06	Montréal	Montréal	7675	boulevard	Saint-Michel	18762
06	Montréal	Montréal	770	rue	du Couvent	606464
06	Montréal	Montréal	7700	avenue	Papineau	71662
06	Montréal	Montréal	7710	rue	Hochelaga	104109
06	Montréal	Montréal	7755	rue	Hochelaga	74062
06	Montréal	Montréal	7800	boulevard	Décarie	607174
06	Montréal	Montréal	7801		Marco Polo	605833
06	Montréal	Montréal	7818-7832	rue	St-Denis	607118
06	Montréal	Montréal	790	boulevard	Crémazie Est	8045
06	Montréal	Montréal	7951	avenue	de Dalkeith	607086
06	Montréal	Montréal	7975		Henri-Bourassa Est	401546
06	Montréal	Montréal	800	rue	du Square-Victoria	404530
06	Montréal	Montréal	800	rue	du Square-Victoria	607272
06	Montréal	Montréal	800	boulevard	Gouin Ouest	400677
06	Montréal	Montréal	8015	boulevard	Henri-Bourassa Est	137455
06	Montréal	Montréal	8067	boulevard	Saint-Laurent	35337
06	Montréal	Montréal	8100		17e avenue	601982
06	Montréal	Montréal	8181	rue	de l'Esplanade	436096
06	Montréal	Montréal	8200	rue	Rousselot	606810
06	Montréal	Montréal	8235	boulevard	Henri-Bourassa Est	25700
06	Montréal	Montréal	8265	rue	Hochelaga	54056
06	Montréal	Montréal	8295	boulevard	Gouin Est	602267
06	Montréal	Montréal	8383	boulevard	Saint-Michel	210989
06	Montréal	Montréal	840	avenue	Docteur-Penfield	444947
06	Montréal	Montréal	8425	rue	Notre-Dame Est	8136
06	Montréal	Montréal	8455	boulevard	Henri-Bourassa Est	605844
06	Montréal	Montréal	8485	avenue	Christophe-Colomb	605468
06	Montréal	Montréal	851	chemin	des Moulins	435852
06	Montréal	Montréal	87	rue	Ontario Ouest	400817
06	Montréal	Montréal	8730	boulevard	Saint-Michel	18689
06	Montréal	Montréal	8732	rue	Sherbrooke Est	15388
06	Montréal	Montréal	8735	rue	Henri-Julien	436784
06	Montréal	Montréal	8777		24e Avenue	606620
06	Montréal	Montréal	8831		24e Avenue	436788
06	Montréal	Montréal	8850	boulevard	Saint-Michel	28951
06	Montréal	Montréal	895	rue	de la Gauchetière Ouest	606339
06	Montréal	Montréal	90	avenue	Vincent D' Indy	446476
06	Montréal	Montréal	900	rue	St-Denis	605806
06	Montréal	Montréal	9001	rue	du Parcours	606244
06	Montréal	Montréal	9080	boulevard	Maurice-Duplessis	300761
06	Montréal	Montréal	9090	rue	Saint-Hubert	23770
06	Montréal	Montréal	9125	boulevard	Gouin Est	41038
06	Montréal	Montréal	9135	boulevard	Henri-Bourassa Est	447149
06	Montréal	Montréal	915	avenue	Atwater	427482
06	Montréal	Montréal	915	rue	Ontario Est	23614

Liste des titulaires de permis

06	Montréal	Montréal	9167	boulevard	Gouin Ouest	454093
06	Montréal	Montréal	9212	boulevard	Saint-Michel	500358
06	Montréal	Montréal	9230		Pie IX	451515
06	Montréal	Montréal	9255	boulevard	de l'Acadie	454860
06	Montréal	Montréal	9255	boulevard	Henri-Bourassa Est	600502
06	Montréal	Montréal	9255	boulevard	Saint-Laurent	60707
06	Montréal	Montréal	9292	boulevard	l'Acadie	453321
06	Montréal	Montréal	9300	rue	Meilleur	456936
06	Montréal	Montréal	9360		5e Rue	436648
06	Montréal	Montréal	9400	rue	Sherbrooke Est	17053
06	Montréal	Montréal	9411	avenue	Papineau	181917
06	Montréal	Montréal	959	rue	Louvain Est	408278
06	Montréal	Montréal	9600	rue	Maurice-Duplessis	401328
06	Montréal	Montréal	9601	boulevard	des Sciences	606304
06	Montréal	Montréal	962	avenue	Mont-Royal Est	100867
06	Montréal	Montréal	9690	boulevard	Gouin Est	42168
06	Montréal	Montréal	9690	boulevard	Gouin Est	603670
06	Montréal	Montréal	9712	rue	Notre-Dame Est	606909
06	Montréal	Montréal	9777	avenue	Papineau	8144
06	Montréal	Montréal	9780		3e Rue	427189
06	Montréal	Montréal	9815	rue	Lajeunesse	10991
06	Montréal	Montréal	987	rue	de la Commune Ouest	436466
06	Montréal	Montréal	9900		6e Rue	411369
06	Montréal	Montréal	9901	boulevard	de l'Acadie (coin Sauvé)	455958
06	Montréal	Montréal	9944	boulevard	Saint-Michel	606450
06	Montréal	Montréal	999	boulevard	de Maisonneuve Ouest	607316
06	Montréal	Montréal	999	boulevard	Henri-Bourassa Ouest	436447
06	Montréal	Montréal	999	rue	Montpellier	606400
06	Montréal	Montréal	9999	rue	Sherbrooke Est	606786
06	Montréal	Montréal			Bas Quai de l'Horloge - Vieux Port	605606
06	Montréal	Montréal		avenue	de Gaspé	607524
06	Montréal	Montréal			Quai 109 et 110	604680
06	Montréal	Montréal		rue	Saint-Jacques Ouest	606740
06	Montréal	Montréal			Section 62	427979
06	Montréal	Montréal			Vieux-Port de Montréal, Quai #20	604307
06	Montréal	Montréal				605062
06	Montréal	Montréal				605788

ANNEXE

H

DOCUMENTS DE LA
VILLE





Environnement

[Air](#)[Eau](#)[Sols](#)[Matières résiduelles](#)[Changements climatiques](#)[Pesticides](#)

Sols

[Mise en valeur des terrains](#)

Terrains contaminés

[Liste des terrains contaminés](#)[Avis et registre foncier](#)[Permis de construction](#)[Jardins communautaires](#)[Parc de la Pointe-Saint-Charles](#)[Anciennes carrières](#)[Qualité des sols et citoyens](#)[Communiqués](#)[Plan du site](#)

Liste des terrains contaminés

Le Service du greffe tient à jour la Liste des terrains contaminés tel que prévu par l'article 31.68 de la Loi sur la qualité de l'environnement. Pour de plus amples informations, contactez : 311@ville.montreal.qc.ca

Choisissez un arrondissement dans la liste suivante :

Mercier-Hochelaga-Maisonneuve

Terrains contaminés dans Mercier-Hochelaga-Maisonneuve

1852-5402 Québec Inc.

3075, de Rouen, rue
Numéro(s) de lot(s) : 3 635 662 au Cadastre du Québec

[Approbation d'un plan de réhabilitation](#) [694 ko - 5 pages]

[Approbation d'un plan de réhabilitation](#) [306 ko - 2 pages]

[Avis de restriction d'utilisation](#) [228 ko - 5 pages]

[Avis de contamination](#) [302 ko - 10 pages]

3596982 Canada inc.

Numéro(s) de lot(s) : 5 663 898 du cadastre du Québec

[Avis de restriction d'utilisation](#) [196 ko - 6 pages]

7663609 Canada inc.

3915, de Rouen, rue
Numéro(s) de lot(s) : 1 878 794 du cadastre du Québec

[Avis de contamination](#) [202 ko - 8 pages]

9104-2523 Québec Inc.

Numéro(s) de lot(s) : 1 882 015 au Cadastre du Québec

[Avis de décontamination](#) [204 ko - 8 pages]

[Approbation d'un plan de réhabilitation](#) [527 ko - 4 pages]

[Avis de contamination](#) [247 ko - 9 pages]

9108-4871 Québec inc.

Numéro(s) de lot(s) : 3 914 245 du cadastre du Québec

[Avis de décontamination](#) [224 ko - 9 pages]

[Avis de contamination](#) [311 ko - 8 pages]

9108-4913 Québec inc.

Numéro(s) de lot(s) : 1 293 692, 1 294 169 et 1 422 906 du cadastre du Québec

[Avis de décontamination](#) [229 ko - 9 pages]

[Avis de contamination](#) [336 ko - 9 pages]

9145-9677 Québec Inc.

5227, Notre-Dame Est, rue
Numéro(s) de lot(s) : 1 360 265 au Cadastre du Québec

[Avis de contamination](#) [1.24 Mo - 9 pages]

9148-6779 Québec Inc.

2015, Aird, Avenue
Numéro(s) de lot(s) : 1 881 719 au Cadastre du Québec

[Avis de contamination](#) [1.1 Mo - 8 pages]

9168-0801 Québec inc

Numéro(s) de lot(s) : 2 280 592, 2 280 593 et 4 313 899 au Cadastre du Québec

[Avis de décontamination](#) [2.36 Mo - 9 pages]

9182-7220 Québec inc.

Numéro(s) de lot(s) : 1 880 974 au Cadastre du Québec

[Avis de décontamination](#) [242 ko - 8 pages]

 **Avis de contamination** [177 ko - 7 pages]

Bridor inc.

Numéro(s) de lot(s) : 3 361 837 du cadastre du Québec

 **Approbation d'un plan de réhabilitation** [308 ko - 2 pages]

 **Avis de restriction d'utilisation** [1.26 Mo - 8 pages]

 **Avis de contamination** [504 ko - 10 pages]

CST Canada co.

5400, Sherbrooke Est, rue

Numéro(s) de lot(s) : 1 560 131 au Cadastre du Québec

 **Avis de contamination** [256 ko - 7 pages]

Centre professionnel Hochelaga inc.

9080, Hochelaga, rue

Numéro(s) de lot(s) : 1 712 734 au Cadastre du Québec

 **Approbation d'un plan de réhabilitation** [514 ko - 4 pages]

 **Avis de contamination** [1.25 Mo - 8 pages]

Commission scolaire de Montréal

Numéro(s) de lot(s) : 1 879 325 du cadastre du Québec

 **Approbation d'un plan de réhabilitation** [94 ko - 2 pages]

Construction D.L.A. Inc.

Numéro(s) de lot(s) : 74-7 ptie, 74-8 ptie, 74-10 ptie, 74-11 ptie, 76-1 ptie, 73 ptie du cadastre du village de Hochelaga

 **Avis de contamination** [1.72 Mo - 8 pages]

Construction Frank Catania et associés inc.

Numéro(s) de lot(s) : 3 978 635 (ancien lot 1 293 414), 3 978 638 (ancien lot 1 294 119) et 3 978 639 (ancien lot 1 293 350) au Cadastre du Québec

 **Avis de décontamination** [189 ko - 10 pages]

Coopérative d'Habitation Hermandad et Les Toits de Mercier

9240 et 9250, Hochelaga, rue

Numéro(s) de lot(s) : 1 293 022 au cadastre du Québec

 **Avis de décontamination** [1.8 Mo - 9 pages]

 **Avis de contamination** [1.06 Mo - 7 pages]

Développements Bruxelles Inc.

7871, Notre-Dame Est, rue

Numéro(s) de lot(s) : 1 324 586 au Cadastre du Québec

 **Approbation d'un plan de réhabilitation** [538 ko - 4 pages]

 **Avis de contamination** [206 ko - 9 pages]

Entreprises Chargilo Ltée

3700, Sainte-Catherine Est, rue

Numéro(s) de lot(s) : 3 362 989 du cadastre du Québec

 **Avis de contamination** [367 ko - 7 pages]

Faubourg Contrecoeur

Numéro(s) de lot(s) : Constitué de 108 lots, incluant 1 293 415

 **Approbation d'un plan de réhabilitation** [313 ko - 2 pages]

Gaia Qc Inc.

Numéro(s) de lot(s) : 1 360 265 du cadastre du Québec

 **Approbation d'un plan de réhabilitation** [568 ko - 2 pages]

 **Avis de contamination** [474 ko - 10 pages]

Garage Bourbonnière Ltée

2124 et 2128, Bourbonnière, avenue

Numéro(s) de lot(s) : 1 878 724 au cadastre du Québec

 **Avis de décontamination** [229 ko - 9 pages]

 **Avis de contamination** [282 ko - 8 pages]

Habitations Laurendeau Inc.

Numéro(s) de lot(s) : 1 878 732 au Cadastre du Québec

 **Avis de contamination** [1.94 Mo - 8 pages]

Habitations Laurendeau Inc.

Numéro(s) de lot(s) : 4 533 110 à 4 533 135 au Cadastre du Québec

 **Avis de décontamination** [229 ko - 9 pages]

Investissement de Ville inc.

Numéro(s) de lot(s) : 4 916 257 au Cadastre du Québec

 [**Avis de contamination**](#) [226 ko - 8 pages]**La Maison Marguerite de Montréal inc.**

4255, Paul-Pau, rue

Numéro(s) de lot(s) : 1 713 026 du cadastre du Québec

 [**Avis de contamination**](#) [395 ko - 11 pages]**Les Immeubles Valario S.E.N.C.**

Numéro(s) de lot(s) : 22-289, 22-290 et 22-291 au cadastre du village de Hochelaga

 [**Avis de contamination**](#) [1.45 Mo - 8 pages]**Produit Shell Canada Ltée**

6010, Notre-Dame, rue

Numéro(s) de lot(s) : 1 773 872 et 2 282 309 au Cadastre du Québec

 [**Avis de décontamination**](#) [625 ko - 18 pages] [**Approbation d'un plan de réhabilitation**](#) [589 ko - 5 pages] [**Approbation d'un plan de réhabilitation**](#) [519 ko - 4 pages] [**Approbation d'un plan de réhabilitation**](#) [593 ko - 4 pages] [**Approbation d'un plan de réhabilitation**](#) [650 ko - 5 pages] [**Avis de contamination**](#) [159 ko - 8 pages]**Pétro-Canada Inc.**

2550, Honoré-Beaugrand, rue

Numéro(s) de lot(s) : 1 324 563 au Cadastre du Québec

 [**Avis de contamination**](#) [1.64 Mo - 10 pages]**Robert Lortie**

3555, de Rouen, rue

Numéro(s) de lot(s) : 3 362 451 au Cadastre du Québec

 [**Approbation d'un plan de réhabilitation**](#) [504 ko - 4 pages] [**Avis de contamination**](#) [3.89 Mo - 7 pages]**Résidence Élogia II inc.**

5350, Sherbrooke Est, rue

Numéro(s) de lot(s) : 1 560 082 du cadastre du Québec

 [**Approbation d'un plan de réhabilitation**](#) [309 ko - 2 pages] [**Avis de contamination**](#) [477 ko - 9 pages]**Résidence Élogia II inc.**

5400, Sherbrooke Est, rue

Numéro(s) de lot(s) : 1 560 131 du cadastre du Québec

 [**Avis de décontamination**](#) [293 ko - 9 pages] [**Approbation d'un plan de réhabilitation**](#) [309 ko - 2 pages] [**Avis de contamination**](#) [1.34 Mo - 8 pages]**Samcon Bennet inc**

2310 et 2320-2330, Aird, Avenue

Numéro(s) de lot(s) : 1 878 448 et 1 881 716 au cadastre du Québec

 [**Approbation d'un plan de réhabilitation**](#) [463 ko - 4 pages]**Samcon Bennett inc.**

Numéro(s) de lot(s) : 5 096 384 du cadastre du Québec

 [**Avis de décontamination**](#) [246 ko - 9 pages]**Samcon Bo Inc.**

Numéro(s) de lot(s) : 5 067 097 au Cadastre du Québec

 [**Avis de décontamination**](#) [282 ko - 9 pages]**Samcon Bo inc**

2145 et 2155, Saint-Clément, rue

Numéro(s) de lot(s) : 1 879 608, 2 507 484 à 2 507 494 au cadastre du Québec

 [**Approbation d'un plan de réhabilitation**](#) [437 ko - 4 pages] [**Avis de contamination**](#) [317 ko - 9 pages]**Samcon Drolet inc.**

Numéro(s) de lot(s) : 1094-1 à 1094-13; 1095-1 à 1095-13; 1096-1 à 1096-13; 1097-1 à 1097-13; 1098, 1099, 1100 et 1101 au Cadastre du Québec

Samcon Drolet inc.

2045, Valois, avenue

Numéro(s) de lot(s) : 22-590, 22-591, 22-592, 22-593, 22-594 et 22-617
du cadastre du village de Hochelaga [Avis de décontamination](#) [1.65 Mo - 10 pages]**Samcon Jeanne D'Arc Inc.**

Numéro(s) de lot(s) : 4 088 546, 4 088 547 et 4 088 548 au Cadastre du Québec

 [Avis de décontamination](#) [186 ko - 12 pages]**Samcon Jeanne D'Arc Inc.**

Numéro(s) de lot(s) : 4 088 549, 4 088 550 et 4 088 551 au Cadastre du Québec

 [Avis de décontamination](#) [177 ko - 7 pages]**Samcon Jeanne D'Arc inc.**

Numéro(s) de lot(s) : 4 625 445 à 4 625 483 et 4 591 148 au Cadastre du Québec

 [Avis de décontamination](#) [266 ko - 8 pages]**Samcon Jeanne D'Arc inc.**

Numéro(s) de lot(s) : 4 088 565, 4 088 566 et 4 088 567 au Cadastre du Québec

 [Avis de décontamination](#) [258 ko - 8 pages]**Samcon Jeanne d'Arc Inc**

Numéro(s) de lot(s) : 4 591 150 au cadastre du Québec

 [Avis de décontamination](#) [256 ko - 8 pages]**Samcon Jeanne d'Arc inc**

2100, avenue Jeanne-d'Arc

Numéro(s) de lot(s) : 3 913 671 (4 204 140) au cadastre du Québec

 [Avis de décontamination](#) [192 ko - 10 pages] [Approbation d'un plan de réhabilitation](#) [243 ko - 2 pages] [Approbation d'un plan de réhabilitation](#) [254 ko - 2 pages] [Avis de contamination](#) [248 ko - 10 pages]**Samcon Jeanne-d'Arc inc.**

Numéro(s) de lot(s) : 4 088 556 à 4 088 561 et 4 591 149 au cadastre du Québec

 [Avis de décontamination](#) [177 ko - 8 pages]**Société en commandite Stationnement de Montréal**

Numéro(s) de lot(s) : 29-393, 29-394, 29-395, 29-396, 29-397, 29-398, 29-399-1, 29-399-1, 29-400-1, 29-400-2, 29-401 ptie, 29-404, 29-405, 29-406, 29-407, 29-408, 29-409, 29-410, 29-411 du cadastre du village de Hochelaga

 [Avis de contamination](#) [1.99 Mo - 10 pages]**Succession Joseph Celestino**

2045, Valois, avenue

Numéro(s) de lot(s) : 22-590, 22-591, 22-592, 22-593, 22-594 et 22-617
du cadastre du village de Hochelaga [Avis de contamination](#) [1.49 Mo - 8 pages]**Sucre Lantic Itée**

Numéro(s) de lot(s) : 1 878 147 du cadastre du Québec

 [Avis de décontamination](#) [816 ko - 12 pages] [Avis de contamination](#) [382 ko - 7 pages]**Super Gaz Ltée**

9400-9410, Sherbrooke Est, rue

Numéro(s) de lot(s) : 1 293 445 du cadastre du Québec

 [Approbation d'un plan de réhabilitation](#) [543 ko - 2 pages] [Avis de contamination](#) [589 ko - 9 pages]**Ville de Montréal**

3766, Ontario Est, rue

Numéro(s) de lot(s) : 183 ptie, 22-278, 22-281, 22-282, 22-283 du Village de Hochelaga

 [Avis de contamination](#) [1.68 Mo - 8 pages]

Numéro(s) de lot(s) : 1 294 588 et 1 294 696 au Cadastre du Québec

 [Avis de contamination](#) [270 ko - 9 pages]

Ville de Montréal

6700, François-Boivin, rue

Numéro(s) de lot(s) : 1 773 230 au cadastre du Québec

 [Avis de contamination](#) [428 ko - 12 pages]

Ville de Montréal

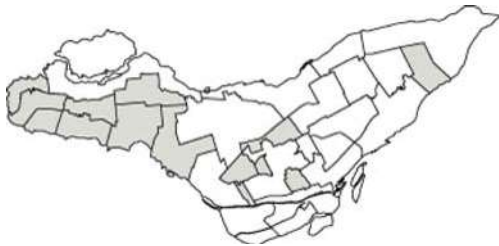
Numéro(s) de lot(s) : 3 362 295 du cadastre du Québec

 [Avis de contamination](#) [262 ko - 9 pages]

Ville de Montréal

Numéro(s) de lot(s) : 1 293 346, 1 293 348, 1 293 349, 1 293 414, 1 293 641, 1 293 642, 1 293 643, 1 294 015, 1 294 063, 1 294 068 et 1 294 069 au Cadastre du Québec

 [Avis de contamination](#) [292 ko - 9 pages]



Nous joindre

Un numéro unique : **311**

Par courriel

En personne

Suivez-nous sur



Services en ligne

Constats d'infraction

Évaluation foncière

Fichier des fournisseurs

Info-collectes

Info-remorquage

Rapports d'accident

Règlements municipaux

Applications mobiles

Annonces de la Ville

Communiqués

Appels d'offres

Avis publics

Mémoires

Carrières

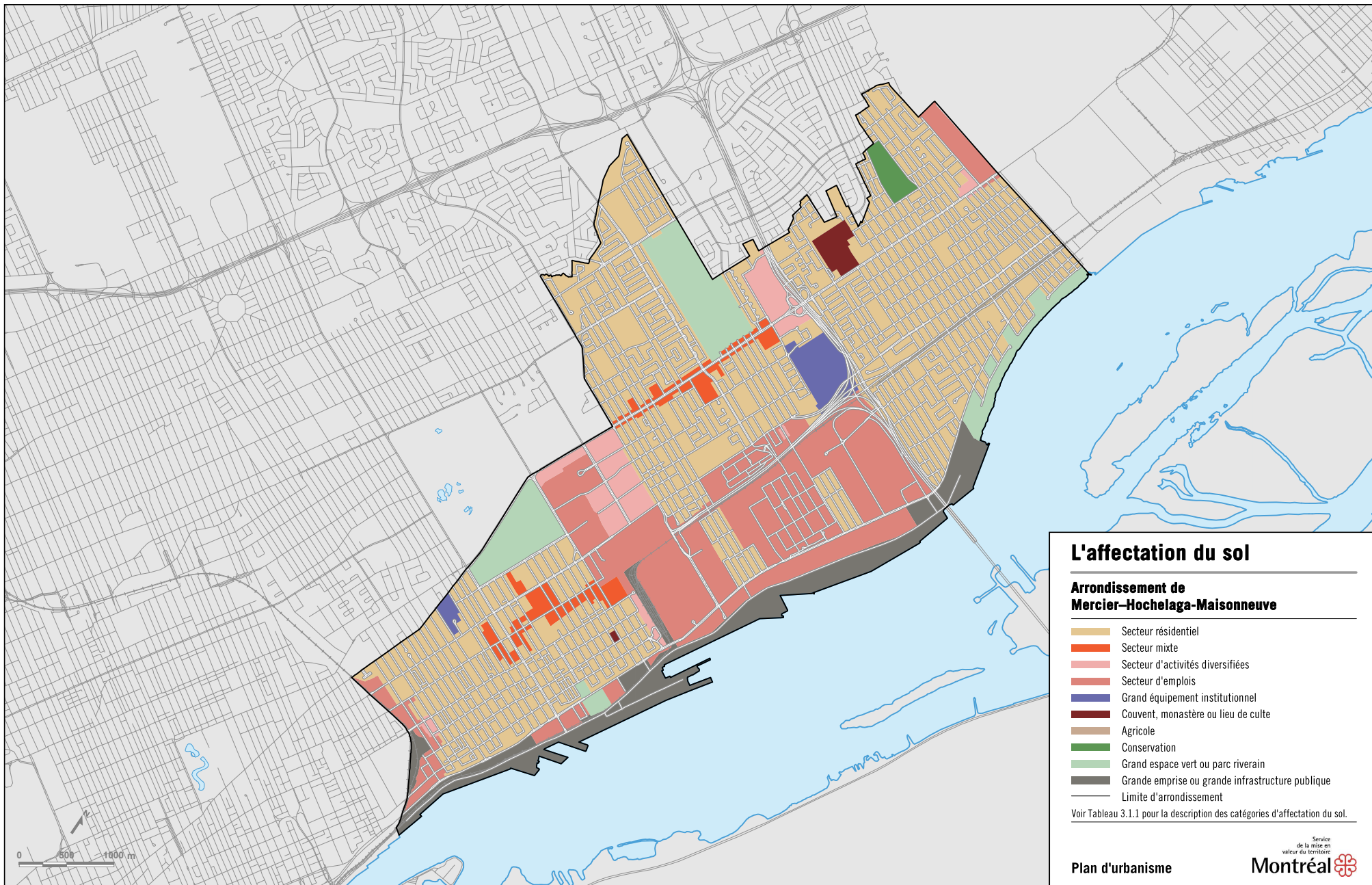
Utilitaires

Index A-Z

Banque d'info 311

Données ouvertes

© Tous droits réservés, Ville de Montréal



L'affectation du sol

Arrondissement de Mercier-Hochelaga-Maisonneuve

- Secteur résidentiel
- Secteur mixte
- Secteur d'activités diversifiées
- Secteur d'emplois
- Grand équipement institutionnel
- Couvent, monastère ou lieu de culte
- Agricole
- Conservation
- Grand espace vert ou parc riverain
- Grande emprise ou grande infrastructure publique
- Limite d'arrondissement

Voir Tableau 3.1.1 pour la description des catégories d'affectation du sol.

Plan d'urbanisme

Service
de la mise en
valeur du territoire
Montréal

GÉOLOGIE DES DÉPOTS MEUBLES ET SOLS DE LA RÉGION DE MONTRÉAL QUÉBEC

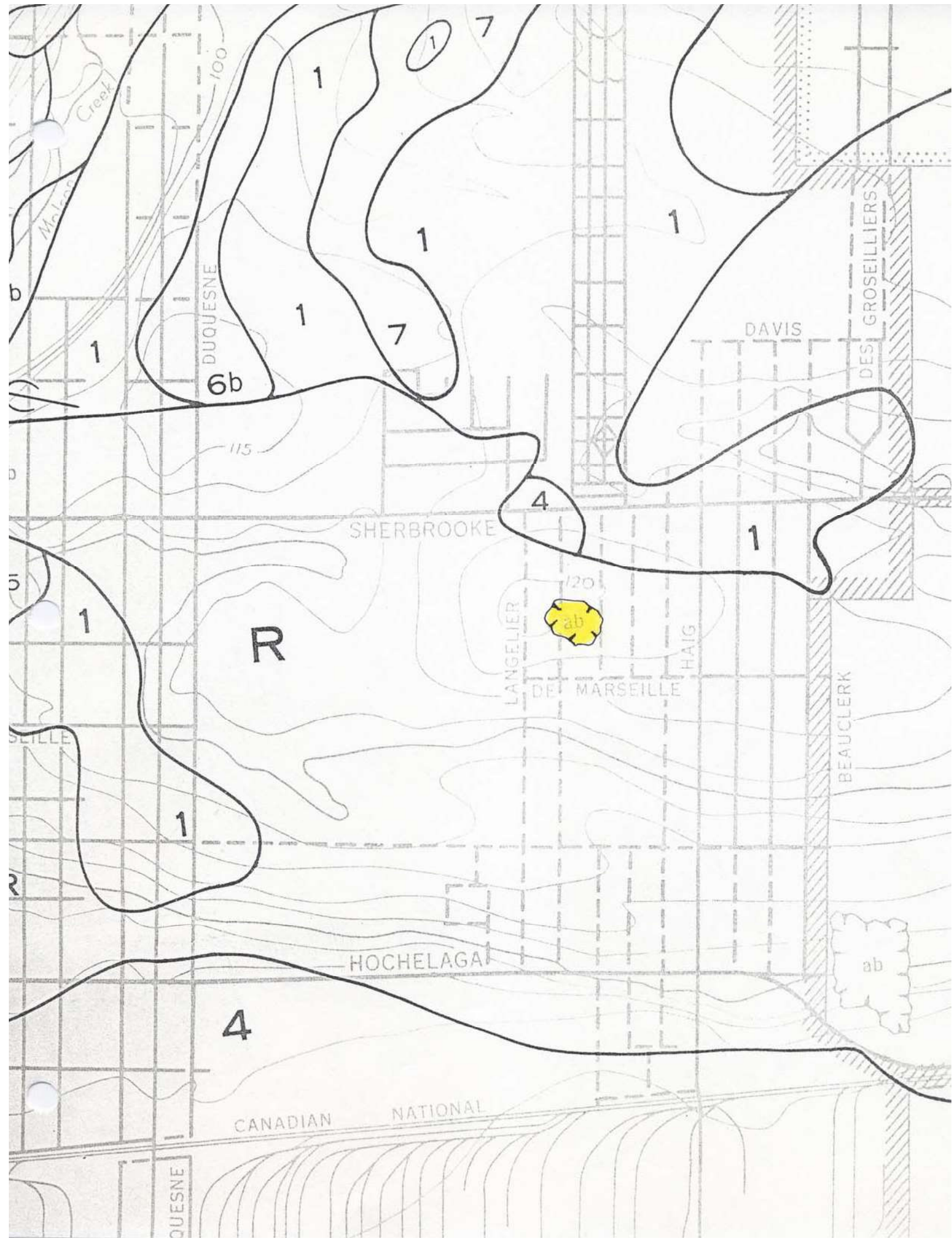
PAR

V. K. Prest et J. Hode Keyser



**SERVICE DES TRAVAUX PUBLICS
CITÉ DE MONTRÉAL**

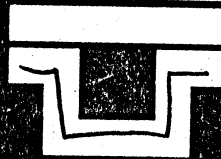
1962



Inventaire et caractérisation des lieux d'élimination des déchets dangereux

RÉGION 06

ARCHIPEL DE MONTRÉAL



GROUPE D'ÉTUDE
ET DE RESTAURATION
DES LIEUX D'ÉLIMINATION
DES DÉCHETS DANGEREUX

Québec 

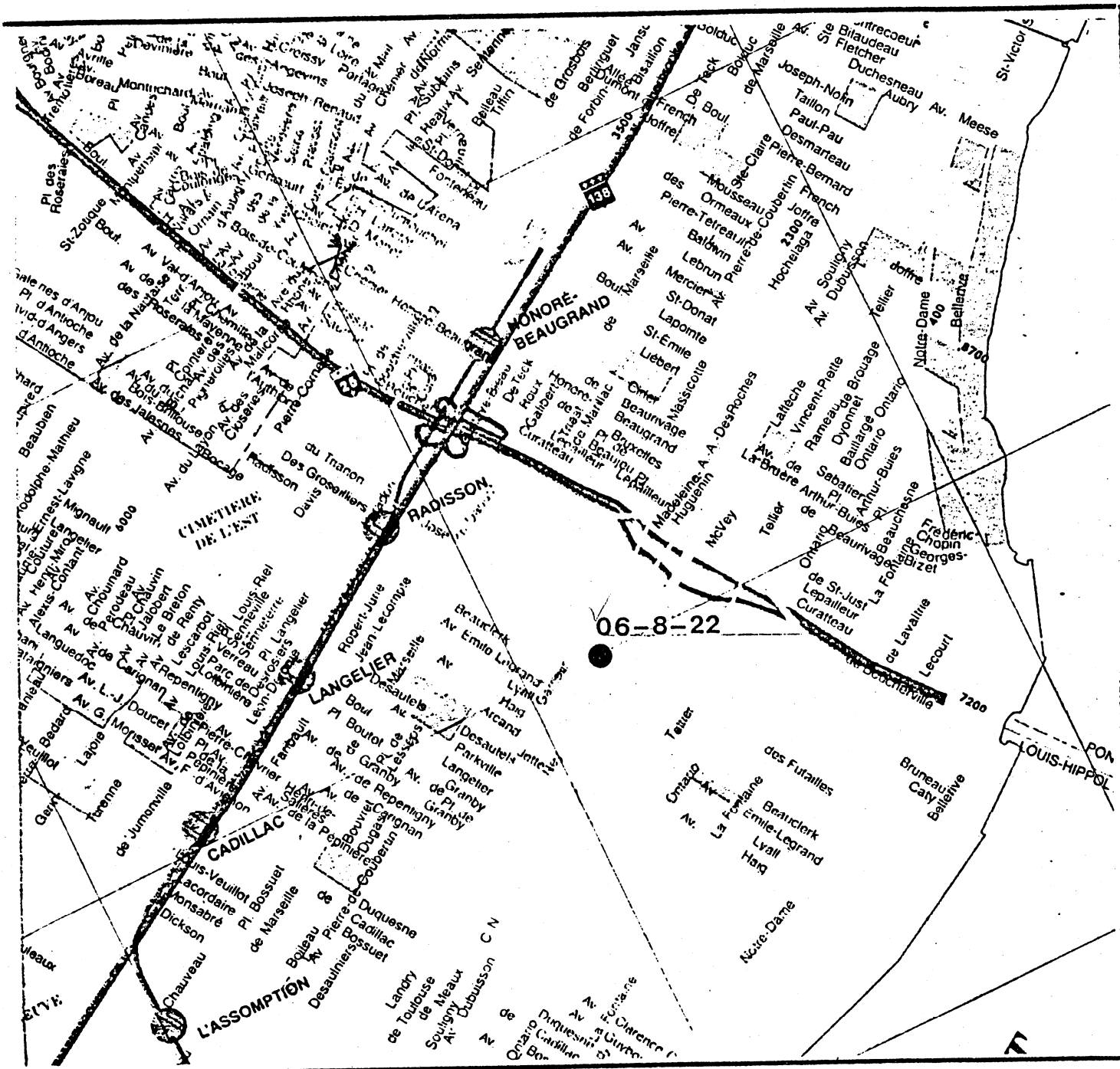
ANCIEN DÉPOTOIR PRÈS DE L'HÔPITAL LOUIS-HYPPOLITE LAFONTAINE

PROPRIÉTAIRE: Hôpital Louis-Hyppolite Lafontaine
LOCALISATION: ville de Montréal.
NATURE DES DÉCHETS: ordures ménagères, matériaux de démolition, déchets industriels
IMPACTS POTENTIELS: contamination d'une nappe d'eau souterraine

Utilisé de 1939 à 1954 environ, cet ancien dépotoir est localisé dans une ancienne carrière située au sud de l'hôpital Louis-Hyppolite Lafontaine à Montréal. Il a reçu des ordures ménagères, des matériaux de démolition et des déchets industriels avant d'être remblayé. Composés de résidus de peinture, de déchets de fonderie et de résidus provenant d'une compagnie d'amiante, les déchets industriels occuperaient de cinq à dix pour cent du volume total des déchets éliminés.

Ce terrain est aujourd'hui vacant. Toutes les résidences situées à proximité sont alimentées en eau potable par le réseau de distribution de Montréal.

Les déchets éliminés dans cet ancien dépotoir ne menacent aucunement la santé publique. Ils constituent toutefois un risque de contamination pour une nappe d'eau souterraine inutilisée. Ce lieu est donc classé dans la catégorie III.



ENVIRONNEMENT QUÉBEC
GERLED

ECHELLE 1:25000
0 100 200 300 400 500 600 700 800 900 1000

**GÉOLOGIE
DES DÉPOTS MEUBLES ET SOLS
DE LA RÉGION DE MONTRÉAL
QUÉBEC**

PAR

V. K. Prest et J. Hode Keyser

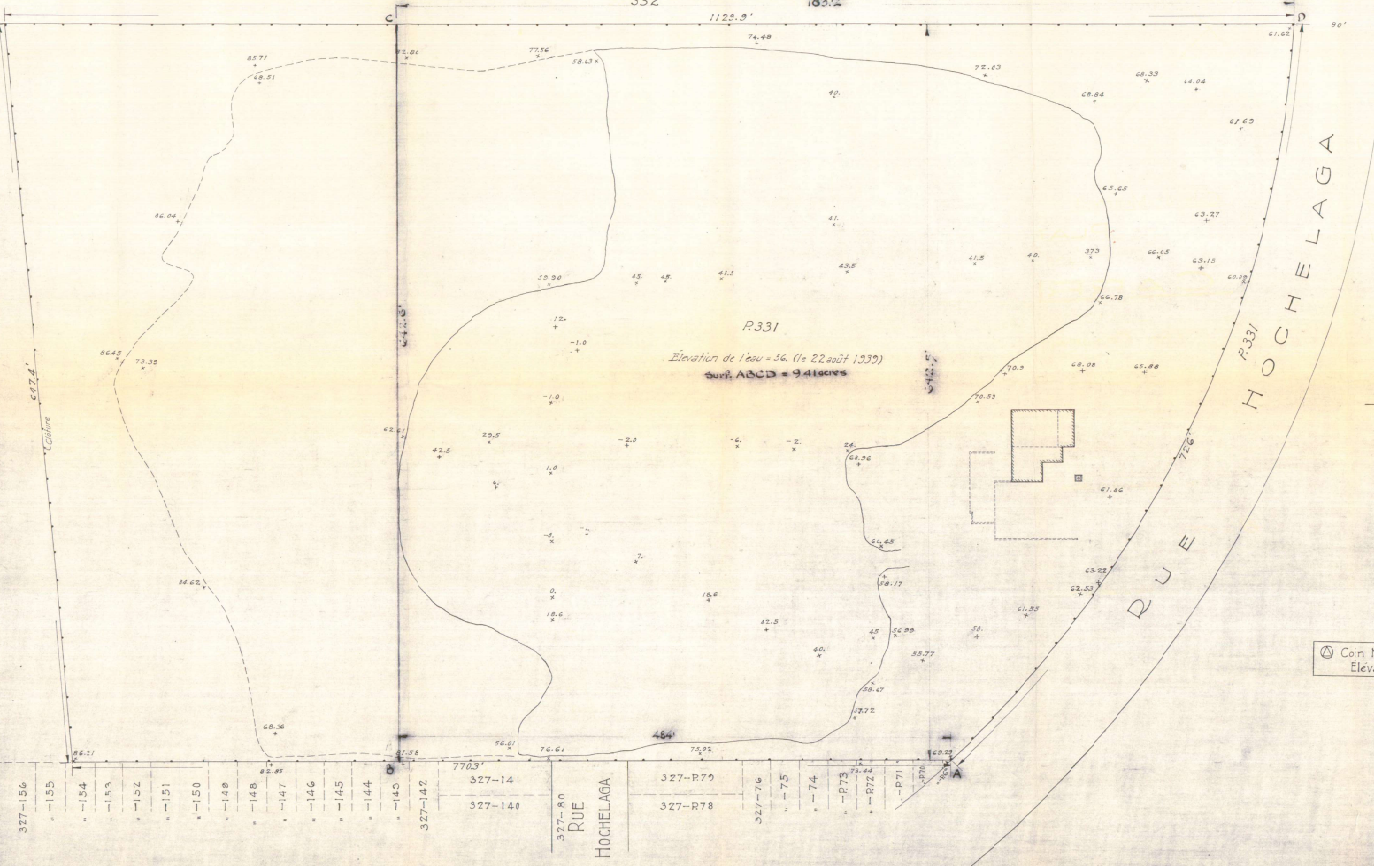


**SERVICE DES TRAVAUX PUBLICS
CITÉ DE MONTRÉAL**

1962



MUNICIPALITÉ DE ST-JEAN-DE-DIEU
332 1125.9' 163.2'



Cité de Montréal Travaux Publics

PLAN
d'une

CARRIÈRE

Appartenant à

CANADA CEMENT COMPANY

Sur une partie du lot N° 331.

Pairie de la Longue-Pointe (Cad.) Quartier Mercier (Mun.)

40' = 1"

Montréal, le 22 août 1939.

Niveau formé depuis en 1946 de CANADA CEMENT est marqué des lettres ABCD

[Signature]
Chef du Directeur des Travaux Publics

[Signature]
Directeur des Travaux Publics

Mise à jour le 10 mai 1975. C. G. G.

Cor. N-D. Mais et Hochelaga
Elevation = 80.318 M.S.L.

Plan N° 11-21 Longue-Pointe
Proposé par C. G. G.
Dessiné par Henri Houde
Vérifié par R. G.

Camille #56
N8

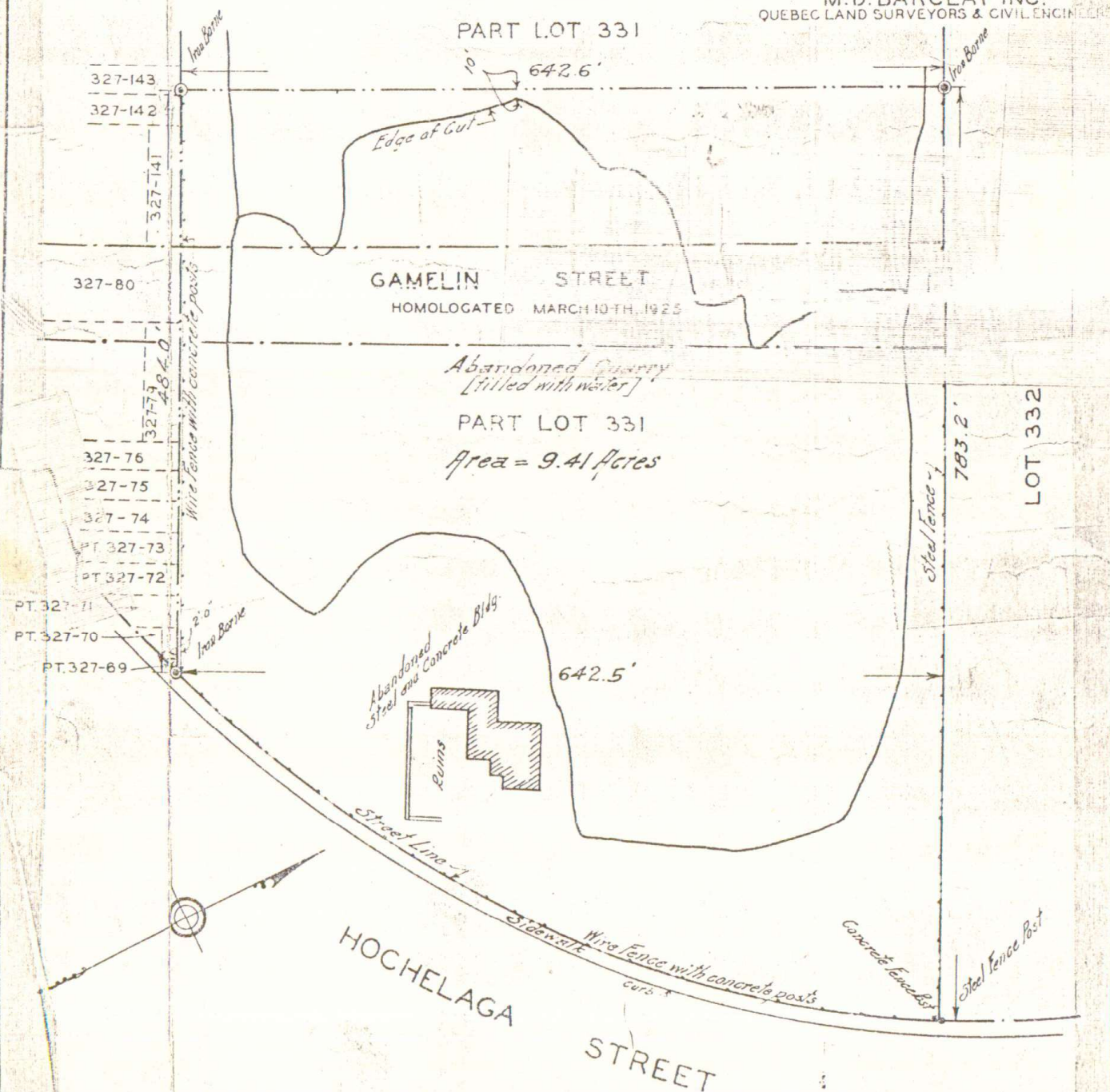
PLAN
SHOWING
PART OF LOT NO. 331
PARISH OF LONGUE POINTE
IN THE
CITY OF MONTREAL

SCALE: 100 FEET TO ONE INCH, ENGLISH MEASURE.

MONTREAL, SEPTEMBER 10TH 1940.

PREPARED BY

Barclay
C.E. & O.L.S. OF
M.D. BARCLAY INC.
QUEBEC LAND SURVEYORS & CIVIL ENGINEERS



H-24 Longue-Pointe 17172

ANNEXE



DOCUMENTS DU
GOUVERNEMENT DU
CANADA

Secrétariat du Conseil du Trésor du Canada

[Accueil](#) > [BCG](#) > [Gestion des biens immobiliers](#) > [ISCF](#) > RBIF/ISCF - Navigateur cartographique






RBIF/ISCF - Navigateur cartographique

Zone : Montréal, Longueuil **Contenu :** 39 Biens immobiliers fédéraux, 58 Bâtiments fédéraux, 39 Sites contaminés fédéraux



Couches

- Biens immobiliers fédéraux
- Bâtiments fédéraux
- Sites contaminés fédéraux
- Régions économiques

-  Divisions de recensement
-  Subdivisions de recensement
-  Régions métropolitaines
-  Circonscriptions électorales fédérales
-  Régions des traités

¹ Cette couche est visible lorsque l'échelle de la carte est inférieure à 1 : 3 000 000.

²  Soupçonné  Actif  Fermé

³ Les fonds de carte de Google sont disponibles lorsque l'échelle de la carte est inférieure à 1 :60 000.

NOTE IMPORTANTE: Les tableaux ci-dessous ne sont présentement pas synchronisés avec le contenu de la carte.

Cliquer sur le bouton suivant pour mettre à jour le contenu des tableaux : **METTRE À JOUR LES TABLEAUX**

Biens immobiliers fédéraux (0) / Parcelles (0)

Bâtiments fédéraux (0)

Sites contaminés fédéraux (0)

Aucun enregistrement trouvé.



Secrétariat du Conseil du Trésor du Canada

[Accueil](#) > [ISCF](#) > Site 00008369

Site 00008369 - Construction garage VBL III

Statut	Échantillonnage de confirmation terminé. Aucune autre mesure nécessaire.
Statut du site	Fermé
Type de classification	Priorité d'intervention élevée

Détails du Site

Organisation déclarante	Défence nationale
Raison de la participation	Biens immobiliers fédéraux
Type de bien	Fédéral (Numéro du bien 07221)

Emplacement du site



Latitude, Longitude	45,5797, -73,5244
Municipalité	Montréal, QC
Circonscription électorale fédérale	Hochelaga

Stratégie de gestion du site

- Restauration

Détails de la contamination

Estimation de la contamination

Tonnes	10 000
---------------	--------

Les milieux contaminés suivants ont été identifiés sur le site :

Type de contaminant	Type de milieu
Métaux, métalloïdes, et organométalliques	Sol

Population

Le tableau contient les estimations de la population dans les environs du site.

Rayon	Population
1 km	5 941
5 km	289 617
10 km	1 166 765
25 km	3 409 478
50 km	4 745 835

Sommaire des données annuelles

Rotal des dépenses

Évaluation	35 473,25 \$
-------------------	--------------

D'assainissement 576 125,33 \$

Dépenses du PASC

Évaluation 11 136,00 \$

D'assainissement 460 900,26 \$

Renseignements financiers/annuels

2012-2013 | 2009-2010 | 2008-2009 | 2007-2008

2012-2013

Organisation déclarante	Défence nationale
Identificateur interne	S10713
Mesure la plus élevée prise	09 Échantillonnage de confirmation et rapport final
Total des dépenses pour les travaux d'évaluation	0,00 \$
Total des dépenses de restauration	0,00 \$
Total des dépenses d'entretien et maintenance	0,00 \$
Total des dépenses suivi	0,00 \$
Dépenses d'évaluation dans le cadre du PASC	0,00 \$
Dépenses de restauration dans le cadre du PASC	0,00 \$
Dépenses d'entretien et maintenance dans le cadre du PASC	0,00 \$
Dépenses suivi dans le cadre du PASC	0,00 \$
Superficie réelle restaurée en mètres cubes	0 m ³
Superficie réelle restaurée en hectares	0 ha
Poids réel restauré en tonnes	0 t
Fermée	Oui

Version: 14.0



Secrétariat du Conseil du Trésor du Canada

[Accueil](#) > [ISCF](#) > Site 07070002

Site 07070002 - Ancienne bâtisse 12

Statut	Échantillonnage de confirmation terminé. Aucune autre mesure nécessaire.
Statut du site	Fermé
Type de classification	Priorité d'intervention moyenne

Détails du Site

Organisation déclarante	Défence nationale
Raison de la participation	Biens immobiliers fédéraux
Type de bien	Fédéral (Numéro du bien 07221)

Emplacement du site



Latitude, Longitude	45,5797, -73,5244
Municipalité	Montréal, QC
Circonscription électorale fédérale	Hochelaga

Stratégie de gestion du site

- Restauration

Détails de la contamination

Estimation de la contamination

Tonnes	17 415
---------------	--------

Les milieux contaminés suivants ont été identifiés sur le site :

Type de contaminant	Type de milieu
HAP (hydrocarbures aromatiques polycycliques)	Sol
Métaux, métalloïdes, et organométalliques	Sol

Plan d'action

Réhabilitation

Population

Le tableau contient les estimations de la population dans les environs du site.

Rayon	Population
1 km	5 941
5 km	289 617
10 km	1 166 765
25 km	3 409 478
50 km	4 745 835

Renseignements financiers/annuels

2013-2014	2012-2013	2009-2010	2008-2009	2007-2008	2006-2007	2005-2006
-----------	-----------	-----------	-----------	-----------	-----------	-----------

2013-2014

Organisation déclarante	Défence nationale
Identificateur interne	0224-C013
Mesure la plus élevée prise	09 Échantillonnage de confirmation et rapport final
Total des dépenses pour les travaux d'évaluation	0,00 \$
Total des dépenses de restauration	0,00 \$
Total des dépenses d'entretien et maintenance	0,00 \$
Total des dépenses suivi	0,00 \$
Dépenses d'évaluation dans le cadre du PASCF	0,00 \$
Dépenses de restauration dans le cadre du PASCF	0,00 \$
Dépenses d'entretien et maintenance dans le cadre du PASCF	0,00 \$
Dépenses suivi dans le cadre du PASCF	0,00 \$
Superficie réelle restaurée en mètres cubes	0 m ³
Superficie réelle restaurée en hectares	0 ha
Poids réel restauré en tonnes	0 t
Fermée	Oui

Version: 14.0

**Gouvernement
du Canada****Government
of Canada**[Accueil](#) → [Inventaire national des rejets de polluants](#)→ [Outils et ressources sur les données de l'Inventaire national des rejets de polluants](#)→ [Recherche des données Inventaire national des rejets de polluants](#)

Renseignements de l'installation et les substances

Données mises à jour le : 13 septembre 2018

[Retour à la recherche des données de l'INRP \(Inventaire national des rejets de polluants\)](#)

[Ressources supplémentaires afin d'accéder, d'analyser et d'interpréter les données de l'INRP \(Inventaire national des rejets de polluants\).](#)

[Les données de l'INRP \(Inventaire national des rejets de polluants\) peuvent aussi être téléchargées en formats ACCESS et EXCEL.](#)

CGC Inc. - Montreal Plant (024) 2017

Table des Matières

- [Renseignements sur le lieu de l'installation](#)
- [Déclaration des substances \(sans les principaux contaminants atmosphériques\)](#)
 - [Rapports des substances des autres années](#)
- [Déclaration des principaux contaminants atmosphériques \(PCA \(principaux contaminants atmosphériques\)\)](#)
- [Document d'aide](#)
- [Facteurs à considérer au moment d'analyser les données de l'INRP \(Inventaire national des rejets de polluants\)](#)
- [Données de l'INRP \(Inventaire national des rejets de polluants\) disponibles en d'autres formats téléchargeables](#)

Renseignements d'entreprise/installation: CGC Inc./Montreal Plant (024) (2017)

Renseignements de l'installation Montreal Plant (024)

Entreprise	CGC Inc.
Installation	Montreal Plant (024)
Numéro INRP (Inventaire national des rejets de polluants)	7196
Adresse	7200 Notre Dame Street Montréal, QC H1N3L6 Canada
SCIAN (Le Système de classification des industries de l'Amérique du Nord) 4	Fabrication de chaux et de produits en gypse (3274)

[\(Cliquez ici pour des informations détaillées au sujet de l'installation\)](#)

Commentaires

Commentaires généraux de l'installation

L'installation n'a fourni aucun commentaire

Déclaration des substances (sans les principaux contaminants atmosphériques) ?

- [Rapports des substances des autres années](#)

Trier par:

Numéro CAS ▾

l'ordre de tri:

Ascendant ▾

Trier

On peut visionner les renseignements sur les sources, les effets et la gestion de certaines substances (Annexe 1 de la [LCPE \(Loi canadienne sur la protection de l'environnement\)](#)) en cliquant sur l'icône de la colonne « Renseignements sur les substances » (s'il y a lieu). Les renseignements sur les autres substances se retrouvent sous « [Renseignements sur les substances - liens](#) ».

Liste des substances (sans les PCA (principaux contaminants atmosphériques))

Substance	No. (numéro) de CAS (Chemical Abstracts Service)	Rejets sur place				Élimination ⁽¹⁾		Recyclage hors site	Unités	Renseignements sur les substances
		Air	Eau	Sol	Total	sur place	hors site ⁽²⁾			
<u>Mercure (et ses composés)</u>	<u>NA - 10</u>	11	-	-	11	-	-	-	kg	

(1) AVIS: à partir de l'année de déclaration 2006, les colonnes « élimination » incluent l'information sur l'élimination des déchets miniers et des stériles. Des valeurs négatives sont possibles pour les éliminations sur place des déchets miniers et des stériles, ce qui reflèterait un retrait net de substances de l'aire de gestion des résidus miniers ou des stériles.

(2) AVIS : Dans cette table, la colonne « hors site » sous « Élimination » comprend « l'élimination hors site » et « les transferts hors site pour traitement avant l'élimination finale ».

▲
[Retour au début]



Déclaration des principaux contaminants atmosphériques (PCA (principaux contaminants atmosphériques)) ?

- [Rapports des substances des autres années](#)

On peut visionner les renseignements sur les sources, les effets et la gestion des substances des [PCA \(principaux contaminants atmosphériques\)](#) en cliquant sur l'icône de la colonne « Renseignements sur les substances »

Liste des substances PCA (principaux contaminants atmosphériques)

Substance	No. (numéro) de CAS (Chemical Abstracts Service)	Rejets dans l'air (émissions) en tonnes		Renseignements sur les substances

		<u>Cette installation</u>	Toutes les installations déclarant à INRP (<u>Inventaire national des rejets de polluants</u>)	<u>Émissions nationales de PCA sans sources naturelles</u>	
<u>Monoxyde de carbone</u>	<u>630-08-0</u>	25	-	-	
<u>PM10 - Matière particulaire <= 10 microns</u>	<u>NA - M09</u>	18	-	-	
<u>PM2,5 - Matière particulaire <= 2,5 microns</u>	<u>NA - M10</u>	18	-	-	
<u>Oxydes d'azote (exprimés en NO2)</u>	<u>11104-93-1</u>	28	-	-	

▲
[Retour au début]

Unités:

- tonnes
- g - grammes
- kg - kilogrammes
- g ET (équivalence de toxicité) - grammes d'équivalence de toxicité

**Gouvernement
du Canada****Government
of Canada**[Accueil](#) → [Inventaire national des rejets de polluants](#)→ [Outils et ressources sur les données de l'Inventaire national des rejets de polluants](#)→ [Recherche des données Inventaire national des rejets de polluants](#)

Résultats de la recherche des installations

Données mises à jour le : 13 septembre 2018

[Retour à la recherche des données de l'INRP \(Inventaire national des rejets de polluants\)](#)

[Ressources supplémentaires afin d'accéder, d'analyser et d'interpréter les données de l'INRP \(Inventaire national des rejets de polluants\).](#)

[Les données de l'INRP \(Inventaire national des rejets de polluants\) peuvent aussi être téléchargées en formats ACCESS et EXCEL.](#)

Information de recherche

Critères de recherche

Année de déclaration	2017
Substance	Toutes les Substances
Emplacement	Code postal = H1N
Installation	Toutes les installations
Secteurs industriels	Tous les secteurs industriels
Type	Tous les types
Total des résultats	4

Le nombre de résultats retournés ici peut différer des listes publiées du nombre d'installations ayant déclaré des rejets et transferts de polluants à l'INRP (Inventaire national des rejets de polluants) en raison de l'inclusion des installations ayant soumis des rapports sous le Règlement de l'Ontario 127/01 uniquement et/ou ayant soumis des rapports 'ne répondant pas aux critères de déclaration'.

Trier par:

Nom de l'installation ▼

L'ordre de tri:

Ascendant ▼

Trier

N° (Numéro) INRP (Inventaire national des rejets de polluants)	N° (Numéro) PDGES (Programme de déclaration des gaz à effet de serre)	Installation	Ville	Province
7196		CGC Inc. - Montreal Plant (024)	Montréal	QC

8662		Groupe Lincora Inc. - Groupe Lincora	Montréal	QC
6244		Terminal Norcan - Terminal Norcan	Montréal	QC
27046		Vopak Terminals of Canada Inc. - Montreal Ouest	Montreal	QC

