



englobecorp.com

Le 23 mai 2018

**Madame Dominique Boivin**

Conseillère environnement

Hydro-Québec

Division Équipements et services partagés

855, rue Sainte-Catherine Est

Montréal (Québec) H2L 4P5

**Objet : Mise à jour de l'évaluation environnementale de site phase I**

Terrain du futur poste Viger-2 situé au 1261, rue des Irlandais, arrondissement Le Sud-Ouest à Montréal (Québec)

Lot 4 657 475 du cadastre du Québec

N/Réf. : 045-B-0019068-1-SG-R-0100-00

Madame,

Englobe Corp. (Englobe) a été mandatée par la compagnie Hydro-Québec afin de procéder à une mise à jour de l'évaluation environnementale de site phase I (ÉES phase I) réalisée en 2013 pour la propriété située au 1261, rue des Irlandais, à Montréal et représentée par le lot 4 657 475 du cadastre du Québec (offre de service n° 2018-P045-0030 du 6 février 2018). Cette étude s'inscrit dans le cadre de l'acquisition de la propriété à l'étude par Hydro-Québec.

Notons que l'ÉES phase I réalisée en 2013 portait sur les lots 4 657 475, 2 160 251, 2 160 252 et 2 160 127, alors que la présente mise à jour porte uniquement sur le lot 4 657 475 du cadastre du Québec.

Par la présente, nous vous communiquons les résultats de la mise à jour de l'ÉES phase I que nous avons complétée pour la propriété citée en objet.

**1 CONTEXTE DE L'ÉTUDE**

Hydro-Québec vient d'acquérir le terrain situé au 1261 rue des Irlandais. La Société Immobilière du Canada était jusqu'alors propriétaire du site et avait mandaté Englobe en 2013 (alors LVM) afin d'y réaliser une ÉES phase I et une caractérisation des sols, des matières résiduelles et de l'eau souterraine. Les travaux de caractérisation avaient permis d'identifier la présence d'importantes quantités de matières résiduelles non dangereuses mêlées aux sols ou en couches distinctes, de matières résiduelles dangereuses (résidus de combustion lixiviables), de sols montrant des concentrations en hydrocarbures pétroliers (HP) HP C<sub>10</sub>-C<sub>50</sub>, HAP ou métaux supérieures aux valeurs limites de l'annexe II du *Règlement*

sur la protection et la réhabilitation des terrains (RPRT) ainsi que supérieures aux valeurs réglementaires de l'annexe I du *Règlement sur l'enfouissement des sols contaminés* (RESC). L'échantillonnage de l'eau souterraine avait, pour sa part, révélé la présence de concentrations en métaux (plomb, zinc) et en chlorures pour un ou plusieurs des échantillons analysés. Enfin, l'échantillonnage des biogaz dans deux des quatre puits d'observation aménagés sur le site n'avait pas révélé la présence de concentrations en méthane supérieure à 1,25 % v/v.

Suite à ces deux études, une caractérisation environnementale des sols ainsi qu'un suivi de la qualité de l'eau souterraine et des biogaz (dont les résultats sont présentés à la section 2.1.5 de la présente étude) ont été réalisées au cours de l'année 2017.

Ainsi, basé sur l'ensemble des études réalisées sur la propriété à l'étude et considérant le contexte d'acquisition du terrain, Hydro Québec désire qu'une mise à jour de l'ÉES phase I réalisée en 2013 soit effectuée et savoir si le terrain acquis peut être considéré comme étant un lieu d'élimination désaffecté de matières résiduelles tel que défini dans le *Guide relatif à la construction sur un lieu d'élimination désaffecté*.

## 2 RÉSULTATS DE LA MISE À JOUR DE L'ÉES PHASE I

Les travaux de mise à jour de l'ÉES phase I ont été effectués en respectant des principes de la norme CSA Z768-01 et du *Guide de caractérisation des terrains* du MDDELCC. Cette mise à jour a pour but de vérifier si les activités réalisées sur le site à l'étude et le secteur environnant depuis 2013 ont pu affecter la qualité environnementale des sols et de l'eau souterraine de la propriété visée.

Il est à noter que les informations contenues dans ce rapport sont soumises aux clauses limitatives décrites à l'annexe 1. L'emplacement du site à l'étude dans son contexte régional est présenté à la figure 1, alors que la figure 2 illustre la localisation du site à l'étude ainsi que les éléments à risque soulevés. Ces deux figures sont présentées à l'annexe 2.

### 2.1 Revue historique et étude des dossiers

La recherche documentaire a comporté une revue et une mise à jour des documents et inventaires du Bureau de la publicité des droits, du MDDELCC, du Secrétariat du Conseil du Trésor du Canada et de la Ville de Montréal ainsi que la consultation d'images satellites datant de 2013 à 2017, d'une carte topographique récente et d'une carte des milieux humides. Ces documents sont présentés à l'annexe 3.

#### 2.1.1 Inscriptions au registre foncier

La consultation des documents du registre foncier disponibles entre 2013 (date de la dernière ÉES phase I) et 2018 a permis de constater que :

- ▶ Hydro-Québec est propriétaire du site à l'étude depuis juillet 2017, date de son acquisition auprès de la Société Immobilière du Canada;
- ▶ l'absence d'avis de contamination, de décontamination et d'avis de restriction d'utilisation pour la propriété à l'étude;



- l'absence d'information permettant de suspecter une préoccupation environnementale. En effet, les deux transactions relatives au site durant cette période (2013-2018) sont deux actes de vente impliquant « Sa Majesté la Reine du chef du Canada (Ministre des Transports) », « la Société Immobilière du Canada » et « Hydro-Québec ».

### 2.1.2 Images satellites

Les images satellites de 2013 à 2017 montrent la disposition du site à l'étude tel qu'aménagé actuellement. Ce dernier se trouve dans un secteur à vocation principalement industrielle. Le site est toujours utilisé comme espace de stationnement avec la présence d'un petit édicule dans la portion centrale.

Suite à la consultation des images satellites, aucun risque environnemental pour la propriété à l'étude n'a été observé pour la période de 2013 à 2017.

### 2.1.3 Banques de données ministérielles provinciales et fédérales

Selon les données recueillies dans un rayon de 200 m autour du site à l'étude, il est retenu que :

- aucune propriété n'est inscrite au *Répertoire des dépôts de sols et de résidus industriels* du MDDELCC;
- le site à l'étude n'est pas inscrit au *Répertoire des terrains contaminés* (RTC) du MDDELCC, par contre, deux propriétés environnantes y sont inscrites :
  - Agence métropolitaine de Transport – 1700, rue Le Ber (fiche n° 9751);  
Nature du contaminant : sulfures (eau souterraine); HAP et HP C<sub>10</sub>-C<sub>50</sub> (sols)  
Qualité des sols résiduels après réhabilitation : non terminée  
Emplacement par rapport au site à l'étude : environ 140 m au sud-ouest  
Préoccupation environnementale : considérant la distance et les infrastructures séparant les deux terrains, ce terrain ne constitue pas un risque environnemental pour le site à l'étude.
  - Bullion – 1260, rue Mill (fiche n° 9209);  
Nature du contaminant : hydrocarbures légers, HP C<sub>10</sub>-C<sub>50</sub> (eau souterraine) / HAM, HAP, HP C<sub>10</sub>-C<sub>50</sub>, soufre et zinc (sols)  
Qualité des sols résiduels après réhabilitation : non terminée  
Emplacement par rapport au site à l'étude : environ 190 m à l'ouest  
Préoccupation environnementale : considérant la distance et les infrastructures séparant les deux terrains ainsi que le sens d'écoulement général de l'eau souterraine vers le nord, ce terrain ne constitue pas un risque environnemental pour le site à l'étude.
- aucun titulaire de permis d'équipements pétroliers à risque élevé n'y est répertorié. En revanche, le *Répertoire des sites d'équipements pétroliers* a également été consulté. Notons que la propriété située au 1260 rue Mill (à environ 190 m à l'ouest) est inscrite au registre. Toutefois, pour les mêmes raisons que celles mentionnées ci-dessus, la présence de ces équipements pétroliers ne constitue pas un risque environnemental pour le site;
- aucune intervention d'Urgence-Environnement n'a été répertoriée;

- ▶ aucun site contaminé fédéral n'est répertorié;
- ▶ selon le *Système d'information hydrogéologique* (SIH), aucun puits n'est répertorié sur le site à l'étude ou dans un rayon de 1 000 m autour de ce dernier. Cependant, tel que discuté ci-après (section 2.1.5), plusieurs puits d'observation ont été installés sur la propriété à des fins de caractérisation environnementale.

#### 2.1.4 Demandes d'accès à l'information

Des demandes d'accès à l'information ont été transmises au MDDELCC, à la Ville de Montréal ainsi qu'à l'arrondissement du sud-ouest :

- ▶ **MDDELCC** : aucun dossier ne concerne le site à l'étude;
- ▶ **Arrondissement Le Sud-Ouest** : aucun dossier ne concerne le site à l'étude;
- ▶ **Ville de Montréal** : aucune réponse n'était disponible dans le délai imparti par le client pour réaliser le présent mandat.

Les réponses obtenues des organismes publics sont insérées à l'annexe 3. Toute réponse non disponible au moment de compléter le présent rapport sera transmise dès sa réception.

#### 2.1.5 Études antérieures

Selon les informations obtenues dans le cadre du présent mandat, le site à l'étude a fait l'objet d'étude antérieure, à savoir :

#### **Évaluation environnementale de site phase I - Parcelle 15, projet du Nouveau Havre de Montréal, LVM, Mars 2013**

L'ÉES phase I réalisée par LVM préalablement à la présente caractérisation a permis d'identifier les préoccupations environnementales suivantes :

- ▶ la présence d'anciens réservoirs souterrains associés aux activités d'une ancienne station-service dans la portion sud-est de la propriété;
- ▶ la présence d'anciens réservoirs souterrains associés aux activités d'anciennes stations-services sur les propriétés adjacentes situées à l'ouest et au sud-est;
- ▶ la présence de remblai de nature et d'origine inconnue sur l'ensemble de la propriété et du secteur (zone inondable remblayée et ancien quartier résidentiel détruit et remblayé) et affectés par les contaminants ou matériaux suivants :
  - matériaux secs composés de débris de démolition;
  - matières résiduelles composées de charbon et scories;
  - de sols contaminés dans la plage « B-C » et également supérieurs aux critères « C » de la *Politique de protection des sols et de réhabilitation des terrains contaminés* (Politique) du

MDDEFP pour les métaux (arsenic, cuivre, plomb et zinc) et les HAP dans le stationnement le long de la rue des Irlandais ainsi qu'en cuivre dans la portion sud-ouest de la propriété;

- la présence de gaz combustible (méthane) en concentrations supérieures à la limite inférieure d'explosivité dans les trois sondages (P0-4, P0-5 et P0-6) réalisés le long de la rue des Irlandais, dans la portion remblayée au début du XX<sup>e</sup> siècle, laissant supposer la présence de matières organiques dans les remblais du secteur.

Rappelons que la distribution de carburant est une activité listée à l'annexe III du RPRT (Poste de distribution de carburant, code SCIAN : 4471). Ainsi, les travaux de caractérisation environnementale de site phase II devront répondre aux exigences de la réglementation.

### **Évaluation environnementale de site phase II - Parcelle 15, projet du Nouveau Havre de Montréal, LVM, Mars 2013**

Sur la base des résultats obtenus au cours des travaux de caractérisation environnementale phase II effectués, il apparaît que :

- ▶ des sols présentant des concentrations en HP C<sub>10</sub>-C<sub>50</sub>, HAP et/ou métaux supérieures aux critères (« >C ») sont présents sur le site à l'étude dans le secteur des forages 15-PO-2, 15-F-8, 15-F-15, 15-F-17, 15-F-19, 15-F-26, 15-F-30, 15-F-34, 15-F-36 et 15-F-38. Ces sols ne sont pas compatibles avec l'usage actuel ou futur de la propriété, soit commercial. Ils représentent un volume estimé à 7 959,29 m<sup>3</sup>;
- ▶ les résultats analytiques des échantillons d'eau souterraine ont démontré, pour les chlorures et le plomb, des concentrations supérieures aux critères RESIE de la Politique du MDDEFP. Toutefois, les concentrations détectées dans l'eau souterraine respectent les normes de rejet du *Règlement 2008-47* de la CMM (proposition de modification du règlement). Par conséquent, il y aurait un impact appréhendé sur les récepteurs identifiés dans le cadre de la présente étude, à savoir : le fleuve Saint-Laurent et le bassin Bickerdike. Aucune phase libre d'hydrocarbures n'a été mesurée dans les puits d'observation présents sur le site à l'étude. Aucune intervention n'est toutefois recommandée sur l'eau souterraine;
- ▶ des matières résiduelles dangereuses sont présentes sur le site à l'étude (forage 15-F-15) et représentent un volume approximatif de 1 607 m<sup>3</sup>.

Il est à noter que le secteur des équipements pétroliers de l'ancienne station-service (le long de la rue Bridge) n'a pu être caractérisé à moins de 5 m du secteur en question, dû à la présence d'un aqueduc de la ville de Montréal et d'un massif d'Hydro-Québec.

Les matières résiduelles non dangereuses présentes en quantité significative dans l'emprise du site semblent montrer un impact sur la qualité de l'eau souterraine tel que les analyses de l'eau souterraine prélevée dans certains des puits d'observation aménagés dans les couches de matières résiduelles le démontrent. En effet, des concentrations en plomb excèdent les critères RESIE de la Politique du MDDEFP dans les puits d'observation 15-PO-2 et 15-PO-3 situés dans la portion centrale du site. Toutefois, le plomb n'a pas été détecté dans le puits d'observation 15-PO-1 situé dans le coin nord-est du

site et dans la portion située en aval hydraulique du site. Considéré dans une perspective plus large, le site à l'étude est bordé par d'autres terrains eux aussi remblayés à la même époque, notamment la rue Bridge au sud ainsi que la rue des Irlandais à l'est et la propriété d'Hydro Québec au-delà de la rue des Irlandais et enfin le chemin des Moulins au nord. La caractérisation de l'eau souterraine dans l'emprise de la rue des Irlandais en 2011 (parcelle 16A) ainsi qu'à la limite nord du site à l'étude, dans l'emprise du chemin des Moulins (parcelles 16B et 16C), a permis de constater l'absence de concentrations en plomb excédant les critères RESIE dans les sept puits d'observation aménagés dans les emprises de rue à la périphérie nord et est du site.

De plus, les égouts municipaux situés en périphérie immédiate du site à l'étude constituent les récepteurs immédiats de l'eau souterraine et les concentrations des contaminants dans l'eau souterraine respectent les normes de rejet à l'égout du *Règlement 2008-47* de la CMM. En considérant le site et les propriétés voisines, nous pouvons affirmer que la présence de matières résiduelles non dangereuses dans l'emprise de la parcelle 15 ne semble pas affecter la qualité de l'eau souterraine hors des limites de ce site dans les secteurs situés en aval hydraulique de la propriété. À la lumière de ces informations, aucune intervention sur les matières résiduelles non dangereuses n'est recommandée à priori. Toutefois, la qualité de l'eau souterraine pouvant varier avec le temps et s'il s'avère que les critères RESIE sont dépassés, le MDDEFP pourrait exiger l'enlèvement des matières résiduelles non dangereuses ou à tout le moins des mesures de mitigation.

#### **Travaux de caractérisation complémentaire et estimation des volumes de sols contaminés - Secteur du futur poste Viger-2, Englobe, Mars 2018 (Réf. : 045-B-0018477-HG-R-0100-0A)**

La réalisation de cette seconde caractérisation environnementale des sols (réf. : 045-B-0018477-HG-R-0100-0A) avait pour objectif d'estimer l'étendue des sols montrant des concentrations supérieures au niveau C des critères du Guide d'intervention – PSRTC du MDDELCC et des matières résiduelles dangereuses identifiés en 2013 (forages 15-PO-2, 15-F-8, 15-F-17, 15-F-26, 15-F-34, 15-F-36 et 15-F-38) à l'aide de données additionnelles recueillies dans certains secteurs où des excavations archéologiques et des forages géotechniques et environnementaux avaient été réalisés en 2017. Englobe devait donc procéder à des prélèvements d'échantillons dans des excavations réalisées à des fins archéologiques et utiliser les données (fiches de forage et analyses chimiques) produites par la firme GHD dans le cadre d'une étude géotechnique.

Ces travaux de caractérisation complémentaire (réalisés en 2017) ont ainsi permis de réduire la superficie interprétée des sols « >C » dans certains des cas, mais augmenter ces superficies dans d'autres cas. En définitive, les volumes de sols « >C » interprétés en 2017 diffèrent peu de ceux estimés en 2013. En effet, le volume interprété de sols « C-RESC » en 2017 est de 4 272 m<sup>3</sup> vs un volume estimé à 4 264 m<sup>3</sup> en 2013. Le volume de sols « >RESC » estimé en 2017 est de 3 484 m<sup>3</sup> vs un volume interprété de 3 694 m<sup>3</sup> en 2013. Le volume de matières résiduelles dangereuses est pratiquement le même, soit 1 586 m<sup>3</sup> vs 1 607 m<sup>3</sup> estimé en 2013.

Notons que la figure 3 présente l'ensemble des sondages réalisés sur la propriété à l'étude ainsi que les polygones précisant les plages de contamination qui leur sont associés.

### **Suivi de la qualité de l'eau souterraine et des biogaz, Poste des Irlandais, Montréal, Englobe, Juin 2017 (Réf. : 045-B-0018477-HG-R-0100-0A)**

Concernant le suivi de la qualité de l'eau et des biogaz réalisé en 2017 (Réf. : 045-B-0017056-1-HG-R-0100-00), la qualité de l'eau souterraine respecte les critères RES ainsi que les seuils d'alerte pour les HP C<sub>10</sub>-C<sub>50</sub>, les HAP, les COV, les composés phénoliques, les BPC totaux ainsi que pour les métaux dissous, à l'exception de l'échantillon prélevé dans le puits 15-PO-1 où la concentration en HP C<sub>10</sub>-C<sub>50</sub> excède le seuil d'alerte égal à 50 % du critère RES du Guide d'intervention – PSRTC du MDDELCC. Les concentrations en chlorures excèdent le critère RES du Guide d'intervention – PSRTC du MDDELCC dans les échantillons prélevés dans les puits d'observation 15-PO-1, 15-PO-2 et 15-PO-4, alors que dans le puits 15-PO-3 les chlorures excèdent le seuil d'alerte égal à 70 % du critère RES. La concentration calculée de la fraction H<sub>2</sub>S des sulfures excède le critère RES du Guide d'intervention – PSRTC dans l'échantillon prélevé dans le puits 15-PO-2, alors qu'elle excède le seuil d'alerte égal à 70 % du critère RES dans celui prélevé dans le puits 15-PO-4.

Les résultats obtenus dans le cadre du suivi de l'eau souterraine effectué le 26 avril 2017 sont relativement similaires à ceux obtenus lors du relevé effectué en février 2013, à l'exception des concentrations en plomb et en zinc dissous qui excédaient les critères RESIE alors applicables, mais qui respectent maintenant les critères RES et qui sont inférieures aux limites de détection du laboratoire. En fonction des résultats obtenus dans le cadre des relevés effectués respectivement le 22 février 2013 et le 26 avril 2017, un suivi de la qualité de l'eau souterraine est recommandé pour les paramètres dont les concentrations ont excédé, à un moment ou un autre, les seuils d'alerte ou les critères RES du Guide d'intervention – PSRTC du MDDELCC, soit les HP C<sub>10</sub>-C<sub>50</sub>, les chlorures, les sulfures et les métaux.

Les concentrations en méthane en condition statique sont comprises entre 0 et 4 % de la LIE. En condition dynamique, seuls les puits 15-PO-1 et 15-PO-2 ont pu être vérifiés, car les niveaux d'eau souterraine dans les puits 15-PO-3 et 15-PO-4 étaient plus élevés que le sommet des crépines de ces puits. Les concentrations en méthane en condition dynamique étaient comprises entre 0 et 0,25 % de la LIE. Les concentrations en méthane dans le puits 15-PO-2 mesurées en 2013 étaient respectivement de 5 et 8 % de la LIE en condition statique, puis dynamique alors qu'elles n'étaient que de 0,2 et 0,25 % de la LIE en 2017.

Sur la base des résultats obtenus lors du relevé effectué le 26 avril 2017, il n'y aurait pas à considérer d'intervention à la source sur les matières puisque les concentrations en méthane sont inférieures à 5 % de la LIE. Toutefois, un suivi des concentrations en biogaz devrait être effectué pour confirmer les résultats obtenus puisqu'une concentration de 4 % de la LIE a été mesurée au puits 15-PO-3 en 2017 et des concentrations en méthane de 5 et 8 % de la LIE ont été détectées en 2013 dans le puits 15-PO-2.

### **Détection de réservoirs enfouis dans le stationnement situé sur la rue des Irlandais. Géophysique GPR International, Mai 2018 (Réf. : GPR-18-00425)**

Un relevé géophysique à l'aide d'un géoradar et d'un relevé électromagnétique a été effectué dans le secteur où la présence d'anciens réservoirs souterrains était suspectée. Le relevé n'a pas permis de

repérer les réservoirs. Toutefois, des anomalies interprétées comme reflétant la présence d'un « tuyau » ainsi que de « dalles de béton armé » ont été identifiées dans la portion gazonnée comprise entre le stationnement et la rue Bridge.

### **Caractérisation complémentaire et mesure des biogaz, Englobe, Mai 2018 (Réf. : B-0019181-1)**

Une caractérisation complémentaire en périphérie du forage 15-F-15 à l'aide de quatre forages a été effectué afin de mieux cerner l'étendue des matières résiduelles dangereuses identifiées en 2013. Les forages ont été effectués à des distances d'environ 10 m du forage 15-F-15. Au total, huit échantillons de matières résiduelles ont été analysés pour déterminer si ces dernières étaient classées dangereuses selon l'article 3 du *Règlement sur les matières dangereuses*. Un échantillon, prélevé dans le forage F-18-04 situé entre le forage 15-F-15 et la rue des Irlandais, a montré une concentration en plomb dans le lixiviat excédant la norme du RMD. Mentionnons qu'aucune matière résiduelle constituant une couche distincte des sols de remblai n'a été observée dans deux des quatre forages, soit ceux situés à l'ouest et au nord du forage 15-F-15.

Une nouvelle estimation du volume de matières résiduelles dangereuses basée sur les résultats de la caractérisation complémentaire a permis de diminuer le volume estimé de ces dernières à environ 630 m<sup>3</sup>.

#### **2.1.6 Autres documents**

La carte topographique récente et la carte interactive du MDDELCC montrent l'absence de milieux humides sur le site à l'étude.

D'après les documents recueillis sur le site Internet de la ville de Montréal (arrondissement Le Sud-Ouest), les conditions actuelles de zonage sont identiques à celles définie en 2013 :

- ▶ zonage du site à l'étude et des propriétés adjacentes nord et ouest (zone 490): mixte commercial et industriel (codes : C.6(2) B, C.7B, I.5 et E.7(1));
- ▶ usages permis : industrie lourde / commerces lourds / commerces de gros et entreposage / équipements de transport et de communication et infrastructures;
- ▶ zonage des propriétés adjacente sud et est (zone 483) : mixte industriel ainsi qu'équipements de transport et de communication et grandes infrastructures (codes : IE.7(1) et I.5 :100) permettant les équipements de transport et de communication et infrastructures et industrie lourde.

## **2.2 Visite des lieux**

### **2.2.1 Site à l'étude**

La présente section fait état des observations relevées et des informations obtenues lors de la visite du site à l'étude. Cette visite a été réalisée le 1<sup>er</sup> mai 2018 par monsieur Claude Marcotte, directeur d'expertise d'Englobe. Le terrain est encore utilisé comme aire de stationnement pour la clientèle du casino de Montréal. Le stationnement est pavé et bordé d'aires gazonnées ou paysagées sur ses côtés

est, nord, ouest et sud et est légèrement surélevé par rapport à la rue des Irlandais, le chemin des Moulins et la rue Bridge. Quelques îlots de verdure sont également présents dans l'aire de stationnement.

Les observations pertinentes notées lors de notre visite sont compilées dans le tableau suivant :

Élément	Observation <sup>1</sup>			Description et localisation	Risque	
	N	O	S		N	O
Réservoir souterrain	✓			Aucun réservoir souterrain n'a été observé sur le site à l'étude. Un relevé géophysique a récemment été effectué dans le secteur sud-ouest du terrain afin de repérer les réservoirs souterrains identifiés sur des plans d'assurance incendie lors de l'ÉES phase I de 2013. Les résultats de ce relevé ne sont pas encore disponibles.	✓	
Réservoir hors sol	✓			S. O.	✓	
Conduite souterraine	✓			Présence de puisards (égout pluvial) et de bornes d'aqueduc. Conduite électrique pour les lampadaires et l'édicule.	✓	
Autres équipements pétroliers	✓			S. O.	✓	
Vérin hydraulique	✓			S. O.	✓	
Monte-charge et ascenseur	✓			S. O.	✓	
Séparateur eau-huile	✓			S. O.	✓	
Drain de plancher et puisard	✓			Présence de puisards (égouts pluviaux)	✓	
Rejets d'eau de procédé	✓			S. O.	✓	
Rejets des eaux usées	✓			S. O. Eaux de précipitations ruissellent jusqu'aux égouts pluviaux.	✓	
Matériaux de remblai			✓	Tel que discuté à la section 2.1.5, des matériaux de remblais sont présents sur l'ensemble du terrain à l'étude. Basé sur les études antérieures et tel que présenté à la figure 2, ces matériaux présentent parfois des concentrations en HAP et ou métaux comprises dans la plage « C-RESC » des critères du Guide d'intervention – PSRTC du MDDELCC ou supérieures à l'annexe I du RESC.  Rappelons également que des unités de matières résiduelles dangereuses et non dangereuses ont été identifiées sur la propriété.		✓
Matières dangereuses et autres produits chimiques	✓			S. O.	✓	
Matières résiduelles	✓			Des matières résiduelles sont présentes dans les remblais.		✓
Matières résiduelles dangereuses	✓			Des matières résiduelles dangereuses lixiviables ont été identifiées dans un sondage lors de la caractérisation de 2013.		✓
Émissions atmosphériques	✓			S. O.	✓	



Élément	Observation <sup>1</sup>			Description et localisation	Risque	
	N	O	S		N	O
Odeurs et taches	✓			S. O.	✓	
Végétation agressée	✓			S. O.	✓	
Éléments naturels sensibles (cours d'eau et milieux humides)	✓			Le bassin Bickerdike se trouve à environ 325 m au nord du site à l'étude et le fleuve St-Laurent est situé à environ 485 m à l'est du site.	✓	
Autres :	✓			Petit édicule présent à l'entrée du site près de la rue des Irlandais. L'intérieur du bâtiment n'a pas été visité.	✓	

## 2.2.2 Propriétés environnantes

Les observations faites sur les propriétés environnantes ont été effectuées sur une base sommaire et visuelle. Aucune visite ni entrevue n'y ont été effectuées. Les propriétés environnantes au site à l'étude se présentent comme suit :

- ▶ au **nord** : le terrain occupé par la firme Lafarge avec des empilements de sable, de pierre, de béton au nord-ouest ainsi que celui de la distillerie Sazerac au nord-est;
- ▶ au **sud** : la rue des Irlandais et le poste Viger d'Hydro Québec;
- ▶ à l'**est** : le chemin des Moulins, puis l'autoroute Bonaventure surélevée;
- ▶ à l'**ouest** : la rue bridge, puis un terrain vacant et un terrain à vocation ferroviaire.

Les activités pratiquées actuellement à l'endroit des propriétés environnantes ne constituent pas une préoccupation environnementale pour le site, à l'exception du terrain occupé par la firme Lafarge. Toutefois, les études de caractérisation effectuées en 2013 sur le terrain à l'étude et celui occupé par Lafarge ont montré qu'outre des remblais hétérogènes pouvant montrer des concentrations en HAP et en métaux supérieures au niveau C des critères du Guide d'intervention – PSRTC du MMDELCC, il n'y avait pas de contaminants mobiles liés aux hydrocarbures pétroliers dans l'eau souterraine échantillonnée sur la propriété voisine. Le poste Viger au sud n'est pas considéré comme présentant un risque pour le site à l'étude en raison de la direction d'écoulement de l'eau souterraine suggérant que la propriété d'Hydro-Québec au sud de la rue des Irlandais est située en aval hydraulique du site à l'étude. Le corridor ferroviaire à l'ouest est suffisamment éloigné du site à l'étude et n'est pas situé en amont hydraulique du site à l'étude.

Un document photographique faisant état des conditions actuelles observées est présenté à l'annexe 4.

## 3 CONCLUSION ET RECOMMANDATION

L'interprétation des informations disponibles et recueillies lors du présent mandat n'a pas permis de révéler la présence de risques environnementaux majeurs pouvant affecter le site à l'étude depuis la réalisation de l'ÉES phase I en 2013. De plus, une étude géophysique n'a pas permis de repérer les réservoirs souterrains suspectés dans la portion ouest du site. Par conséquent, compte tenu des études

Objet : Mise à jour de l'évaluation environnementale de site phase I  
Terrain du futur poste Viger-2 situé au 1261, rue des Irlandais, arrondissement Le Sud-Ouest  
à Montréal (Québec)  
Lot 4 657 475 du cadastre du Québec

Le 23 mai 2018

de caractérisation environnementales réalisées sur le site entre 2013 et 2017, aucune étude environnementale additionnelle n'est recommandée afin de vérifier la qualité environnementale du terrain.

Cependant, il est important de rappeler que :

- ▶ le site a fait l'objet d'un remblayage important à l'aide de matières résiduelles principalement composées de résidus de combustion du charbon. À ce titre, le site peut être considéré comme un lieu désaffecté d'élimination de matières résiduelles et toute intervention sur celui-ci nécessite une demande de permission de construire en vertu de l'article 65 de la *Loi sur la qualité de l'environnement*;
- ▶ des sols présentant des concentrations supérieures aux critères « C » du Guide d'intervention – PSRTC du MDDELCC sont présents sur la propriété, soit environ 4 272 m<sup>3</sup> de sols « C-RESC » et 3 484 m<sup>3</sup> de sols « >RESC »;
- ▶ des matières résiduelles dangereuses sont présentes sur le site à l'étude et représentent un volume d'environ 630 m<sup>3</sup>.

Quant à l'édicule présent sur le site, la présence suspectée « d'éléments nécessitant une attention spéciale », tel que cité par la norme CSA Z768-01, a été relevée lors de la visite du site, soit la silice cristalline. Nous référons le lecteur aux fiches techniques jointes à l'annexe 5 pour obtenir des informations additionnelles, notamment au niveau des précautions pouvant s'appliquer quant à la santé et la sécurité des occupants ou travailleurs lors de la réalisation de travaux de rénovation, de démolition et/ou de démantèlement.

Espérant que le tout sera à votre convenance, nous vous prions d'agréer, Madame, l'expression de nos meilleurs sentiments.



Florent Cantais, M. Sc.  
Chargé de projet – Géoenvironnement



Claude Marcotte, géo., M. Env., MBA  
Directeur d'expertise – Géoenvironnement

FC/CM/dl

- p. j.    Annexe 1 : Clauses limitatives  
          Annexe 2 : Figures  
          Annexe 3 : Documents pertinents  
          Annexe 4 : Document photographique  
          Annexe 5 : Fiches techniques (préoccupations environnementales)

Y:\045\B-0019068-HYdro\_Quebec\_MAJ\_EES\_PhaseI2\_Tech\LivrBrouillon\Final\Secretariat\045-B-0019068-1-SG-R-0100-00.doc

## **Annexe 1    Clauses limitatives**

## CLAUSES LIMITATIVES

Englobe Corp. (Englobe) a mené une recherche diligente et raisonnable pour assurer la réalisation de la présente évaluation, selon les règles de l'art applicable.


Les constatations présentées dans ce rapport sont strictement limitées à l'époque de l'évaluation. Les conclusions présentées dans ce rapport sont basées sur les informations et documents disponibles, les observations lors des visites des propriétés, de même que sur les renseignements fournis par les intervenants rencontrés. L'interprétation fournie dans ce rapport se limite à ces données.

Englobe ne se tient pas responsable des conclusions erronées dues à la dissimulation volontaire ou à la non-disponibilité d'une information pertinente. Toute opinion concernant la conformité aux lois et règlements qui serait exprimée dans le texte est technique; elle n'est pas et ne doit, en aucun temps, être considérée comme un avis juridique.

Englobe a préparé ce rapport uniquement pour l'utilisation par Hydro-Québec et ses mandataires pour les fins auxquelles il est destiné. Toute utilisation de ce rapport par un tiers, de même que toute décision basée sur ce rapport, est l'unique responsabilité de celui-ci. Englobe ne saurait être tenue responsable pour d'éventuels dommages subis par un tiers résultant d'une décision prise ou basée sur ce rapport.

## Annexe 2 Figures





1:20 000

SOURCE :  
- CARTE TOPOGRAPHIQUE MRN, 31H05-0202, LASALLE.

Ce document est l'œuvre d'Englobe Corp. Toute reproduction, diffusion ou adaptation, partielle ou totale, est strictement prohibée sans avoir préalablement obtenu l'autorisation écrite d'Englobe et de son Client. Aucune information contenue dans ce document ne peut être utilisée par un tiers sans l'autorisation écrite d'Englobe et de son Client. Englobe Corp. se dégage de toute responsabilité pour toute reproduction, diffusion, adaptation ou utilisation non autorisée du document.

Client

Hydro-Québec

Projet

Mise à jour de l'évaluation  
environnementale de site Phase I

1261, rue des Irlandais, arr. Le Sud-Ouest, Montréal, Québec

Titre

Figure 1  
Localisation générale du site à l'étude



Englobe Corp.

1001, rue Sherbrooke Est  
bureau 600  
Montréal, Québec  
H2L 1L3  
514-281-5151

Discipline :	Environnement	Préparé par :	F. Cantais	Vérifié par :	C. Marcotte, géo.
Échelle :	1:20 000	Dessiné par :	F. Boudreau	Approuvé par :	C. Marcotte, géo.
Date :	23/05/2018	No. de la figure :			
Mise en page :	Format papier :	No. d'enregistrement :			
0101	ANSI full bleed A (11.00 x 8.50 pouces)				

Resp.	Projet	OTP	Projet/ Disc	Phase/ Type	Réf. élec. / No.Dessin	Rév.
045	B-0019068	1	HG	D	0101	00



10 cm  
5  
4  
3  
2  
1  
0

ÉLÉMENTS D'INTÉRÊT	
1	AUTOROUTE BONAVENTURE
2	POSTE VIGER ACTUEL
3	CORRIDOR FERROVIAIRE
4	LAFARGE
5	DISTILLERIE



**LÉGENDE :**

--- LIMITE DU SITE À L'ÉTUDE

○ PRISE DE VUE DES PHOTOS  
(VOIR L'ANNEXE DU DOCUMENT PHOTOGRAPHIQUE)

**SOURCE :**

- GOOGLE EARTH, 2017.

Sceau

Échelle

051015255075 m

1:1 500

Ce document est l'œuvre d'Englobe Corp. Toute reproduction, diffusion ou adaptation, partielle ou totale, est strictement prohibée sans avoir préalablement obtenu l'autorisation écrite d'Englobe et de son Client. Aucune information contenue dans ce document ne peut être utilisée par un tiers sans l'autorisation écrite d'Englobe et de son Client. Englobe Corp. se dégage de toute responsabilité pour toute reproduction, diffusion, adaptation ou utilisation non autorisée du document.

Client

Hydro-Québec

**Englobe Corp.**

1001, rue Sherbrooke Est  
bureau 600  
Montréal, Québec  
H2L 1L3  
514-281-5151

Projet

Mise à jour de l'évaluation  
environnementale de site Phase I

1261, rue des Irlandais, arr. Le Sud-Ouest, Montréal, Québec

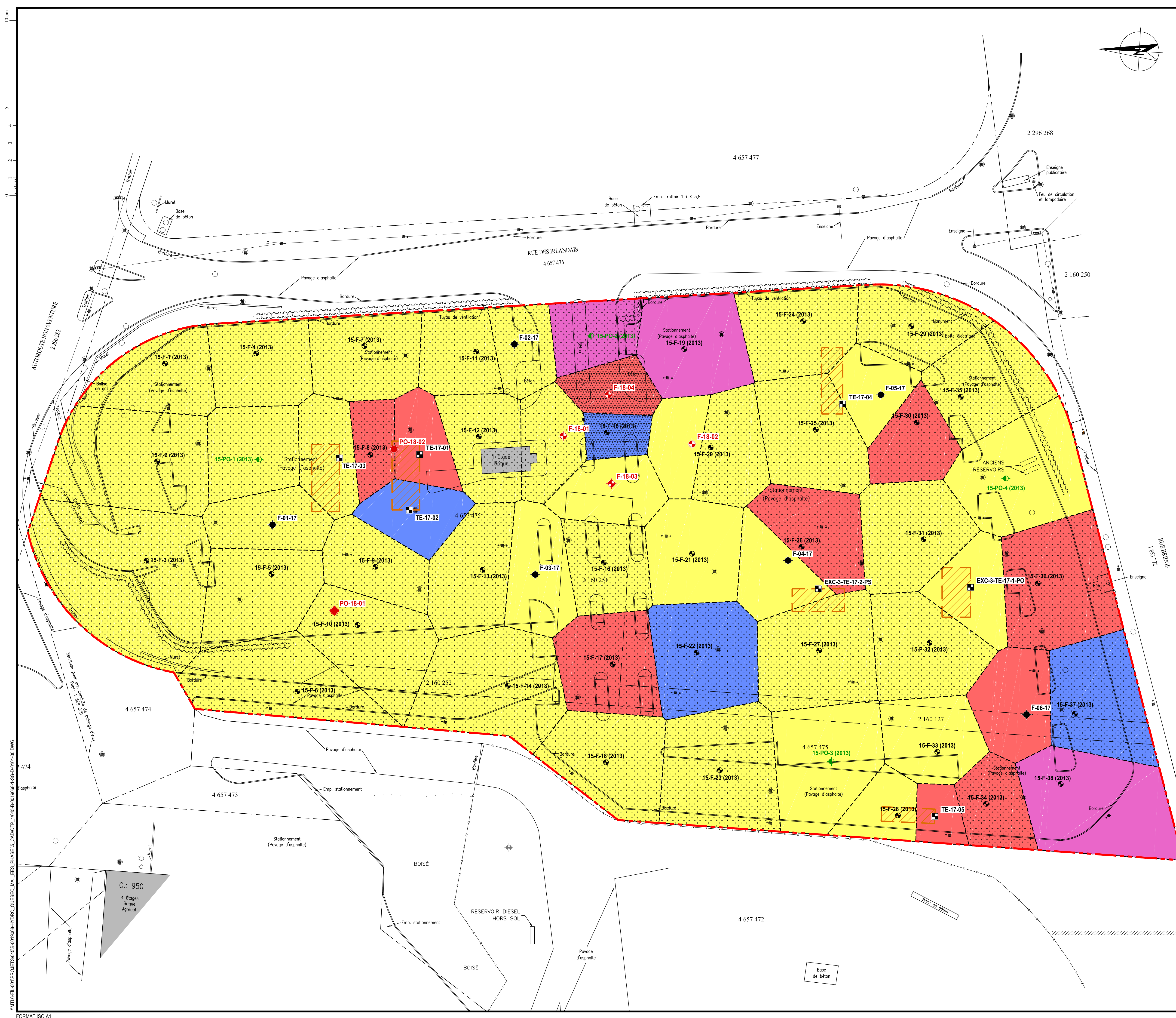
Titre

Figure 2  
Vue détaillée du site et des éléments  
d'intérêt

Discipline :	Environnement	Préparé par :	F. Cantais	Vérifié par :	C. Marcotte, géo.
Échelle :	1:1 500	Dessiné par :	F. Boudreau	Approuvé par :	C. Marcotte, géo.
Date :	23/05/2018	No. de figure :		No. d'enregistrement :	
Mise en page :	0102	Format papier :	ANSI full bleed B (17.00 x 11.00 pouces)		

Resp.	Projet	OTP	Projet/ Disc	Phase/ Type	Réf. élec. / No.Dessin	Rév.
045	B-0019068	1	SG	D		0102 00





**LÉGENDE :**

- LIMITE DE LA PARCELLE 15
- FORAGE (ENGLOBE, 2018)
- PUITS D'OBSERVATION (ENGLOBE, 2018)
- TRANCHEE D'EXPLORATION (ENGLOBE, 2017)
- FORAGE (GHD, 2017)
- FORAGE (LVM, FÉVRIER 2013)
- PUITS D'OBSERVATION (LVM, FÉVRIER 2013)
- TRANCHEE ARCHÉOLOGIQUE
- AIRE D'INFLUENCE DES SONDAGES
- > RESC
- > C
- B-C
- A-B
- < RMD
- > RMD

**NOTES :**

- LES MATIÈRES RÉSIDUELLES PRÉSENTES DANS LE FORAGE 15-F-25 (2013) ONT ÉTÉ CONSIDÉRÉES <RMD PAR EXTRAPOLATION AUX SONDAGES ADJACENTS.
- LES SOLS DU FORAGE F-01-17 ONT ÉTÉ ININTERPRÉTÉS B-C PAR EXTRAPOLATION DES SONDAGES ADJACENTS.

**SOURCE :**

- GASCON A.-G. INC., ARPENTEURS-GÉOMÈTRES, MINUTE: 5832, DOSSIER: 1004-43, DATE: 6 DÉCEMBRE 2011.

Client

Hydro-Québec

Projet

Mise à jour de l'évaluation  
environnementale de site Phase I

1261, rue des Irlandais, arr. Le Sud-Ouest, Montréal, Québec

Figure 3  
Étendue horizontale présumée des zones de sols  
non conformes et matières résiduelles

Discipline :	Environnement	Préparé par :	F. Cantais	Vérifié par :	C. Marcotte, géo.
Echelle :	1:400	Dessiné par :	F. Boudreau	Approuvé par :	C. Marcotte, géo.
Date :	23/05/2018	No. de figure :		No. d'enregistrement :	
Mise en page :	Format papier :				
0103	ISO full bleed A1 (841,00 x 594,00 mm)				

Resp.	Projet	OTP	Projet/ Disc	Phase/ Type	Ref. élec. / No.Dessin	Rév.
045	B-0019068	1	HG	D	0103	00

\\MTL-FIL-001\PROJET\S045B-0019068-HYDRO-QUEBEC\MAL.EES\_PHASEI\01-10-10.DWG 474



## **Annexe 3 Documents pertinents**



## Extrait du rôle d'évaluation foncière

Municipalité de **Montréal**

En vigueur pour les exercices financiers **2017-2018-2019**

### 1. Identification de l'unité d'évaluation

Adresse :	1261 Rue des Irlandais, P10-STA, PARCELLES 14-15-16B+C
Arrondissement :	Arrondissement du Sud-Ouest
Numéro de lot :	2975634 , 4657472 , 4657474 , 4657475
Numéro de matricule :	0138-16-2559-7-000-0000
Utilisation prédominante :	Autres services pour le transport
Numéro d'unité de voisinage :	2478
Numéro de dossier :	30 - F12134531

### 2. Propriétaire

Nom :	HYDRO-QUEBEC
Statut aux fins d'imposition scolaire :	Personne morale
Adresse postale :	C.P.11604, SUCC.CENTRE-VILLE , MONTREAL QUEBEC, H3C 5T5
Date d'inscription au rôle :	04-07-2017

### 3. Caractéristiques de l'unité d'évaluation

Caractéristiques du terrain	Caractéristiques du bâtiment principal
Mesure frontale :	Nombre d'étages :
Superficie :	Année de construction :
	Aire d'étages :
	Genre de construction :
	Lien physique :
	Nombre de logements :
	Nombre de locaux non résidentiels :
	Nombre de chambres locatives :
	1

### 4. Valeurs au rôle d'évaluation

Rôle courant	Rôle antérieur
Date de référence au marché :	01-07-2015
Valeur du terrain :	3 031 100 \$
Valeur du bâtiment :	363 100 \$
Valeur de l'immeuble :	3 394 200 \$
	Date de référence au marché : 01-07-2012
	Valeur de l'immeuble au rôle antérieur : 0 \$

### 5. Répartition fiscale

Catégorie et classe d'immeuble à des fins d'application des taux variés de taxation :	Non résidentielle classe 10
Valeur imposable de l'immeuble :	3 394 200 \$
Valeur non imposable de l'immeuble :	0 \$

Les informations présentées dans ce rapport sont en date du : **06-04-2018**

Date du rapport : **10-04-2018**

**Note :** Cette unité est actuellement en cours d'évaluation. Certaines informations présentées dans ce rapport pourraient être éventuellement modifiées.

Index des immeubles

Circonscription foncière : Montréal			Dates de mise à jour du Registre	
Cadastre : Cadastre du Québec			Droits :	2018-04-09 10:21
Lot : 4 657 475			Radiations :	2018-03-28 09:44
Date d'établissement : 2011-02-16 09:00			Soumis à l'article 19 de la Loi sur le cadastre	
Plan :			<a href="#">Liste des plans</a>	
Concordance :			Lot(s) <a href="#">2 160 128</a> et partie du (des) lot(s) <a href="#">1 853 776</a> , <a href="#">2 160 126</a> , <a href="#">2 160 249</a> , <a href="#">2 296 281</a> et <a href="#">2 974 606</a> .	

Date de présentation d'inscription	Numéro	Nature de l'acte	Qualité	Nom des parties	Remarques	Avis d'adresse	Radiations
2017-07-05	<a href="#">23 217 440</a>	Vente	Vendeur	SA MAJESTÉ LA REINE DU CHEF DU CANADA Ministre des Transports			
			Acquéreur	SOCIÉTÉ IMMOBILIÈRE DU CANADA CLC LIMITÉE / CANADA LANDS COMPANY CLC LIMITED			
2017-07-05	<a href="#">23 217 482</a>	Vente	Vendeur	SOCIÉTÉ IMMOBILIÈRE DU CANADA CLC LIMITÉE / CANADA LANDS COMPANY CLC LIMITED	4 000 000,00 \$		
			Acquéreur	HYDRO-QUÉBEC			

## Index des immeubles

<b>Circonscription foncière :</b>	Montréal	<b>Dates de mise à jour du Registre</b>
<b>Cadastre :</b>	Cadastre du Québec	<b>Droits :</b> 2018-04-09 10:21
<b>Lot :</b>	2 160 128	<b>Radiations :</b> 2018-03-28 09:44
<b>Date d'établissement :</b>	2003-02-20 09:00	Soumis à l'article 19 de la Loi sur le cadastre
<b>Plan :</b>	<a href="#">Liste des plans</a>	
<b>Concordance :</b>	Lot(s) <a href="#">507-12</a> et <a href="#">507-13</a> Cité de Montréal (quartier Sainte-Anne).	

[illegible]

## Index des immeubles

<b>Circonscription foncière :</b>	Montréal	<b>Dates de mise à jour du Registre</b>
<b>Cadastre :</b>	Cadastre du Québec	<b>Droits :</b> 2018-04-10 15:14
<b>Lot :</b>	1 853 776	<b>Radiations :</b> 2018-03-29 12:00
<b>Date d'établissement :</b>	2003-02-20 09:00	Soumis à l'article 19 de la Loi sur le cadastre
<b>Plan :</b>	<a href="#">Liste des plans</a>	
<b>Concordance :</b>	Lot(s) <a href="#">507-38</a> , <a href="#">507-39</a> , <a href="#">507-40</a> , <a href="#">507-41</a> , <a href="#">507-42</a> , <a href="#">507-43</a> , <a href="#">507-44</a> , <a href="#">507-45</a> , <a href="#">507-46</a> , <a href="#">507-47</a> , <a href="#">507-48</a> , <a href="#">507-49</a> , <a href="#">507-50</a> , <a href="#">507-51</a> , <a href="#">507-53</a> , <a href="#">507-54</a> , <a href="#">507-55</a> , <a href="#">507-56</a> et <a href="#">507-57</a> Cité de Montréal (quartier Sainte-Anne) et partie du (des) lot(s) <a href="#">507-1</a> , <a href="#">507-14</a> , <a href="#">507-36</a> , <a href="#">507-37</a> , <a href="#">507-52</a> , <a href="#">507-58</a> , <a href="#">507-59</a> , <a href="#">507-60</a> et <a href="#">507-68</a> Cité de Montréal (quartier Sainte-Anne).	

[illegible]

## Index des immeubles

<b>Circonscription foncière :</b>	Montréal	<b>Dates de mise à jour du Registre</b>
<b>Cadastre :</b>	Cadastre du Québec	<b>Droits :</b> 2018-04-10 15:14
<b>Lot :</b>	2 160 126	<b>Radiations :</b> 2018-03-29 12:00
<b>Date d'établissement :</b>	2003-02-20 09:00	Soumis à l'article 19 de la Loi sur le cadastre
<b>Plan :</b>	<a href="#">Liste des plans</a>	
<b>Concordance :</b>	Partie du (des) lot(s) <a href="#">507-1</a> Cité de Montréal (quartier Sainte-Anne).	

[illegible]



## Index des immeubles

<b>Circonscription foncière :</b>	Montréal	<b>Dates de mise à jour du Registre</b>
<b>Cadastre :</b>	Cadastre du Québec	<b>Droits :</b> 2018-04-10 15:14
<b>Lot :</b>	2 160 249	<b>Radiations :</b> 2018-03-29 12:00
<b>Date d'établissement :</b>	2003-02-20 09:00	Soumis à l'article 19 de la Loi sur le cadastre
<b>Plan :</b>	<a href="#">Liste des plans</a>	
<b>Concordance :</b>	Partie du (des) lot(s) <a href="#">507</a> et <a href="#">508</a> Cité de Montréal (quartier Sainte-Anne). Territoire sans désignation cadastrale.	

[illegible]

## Index des immeubles

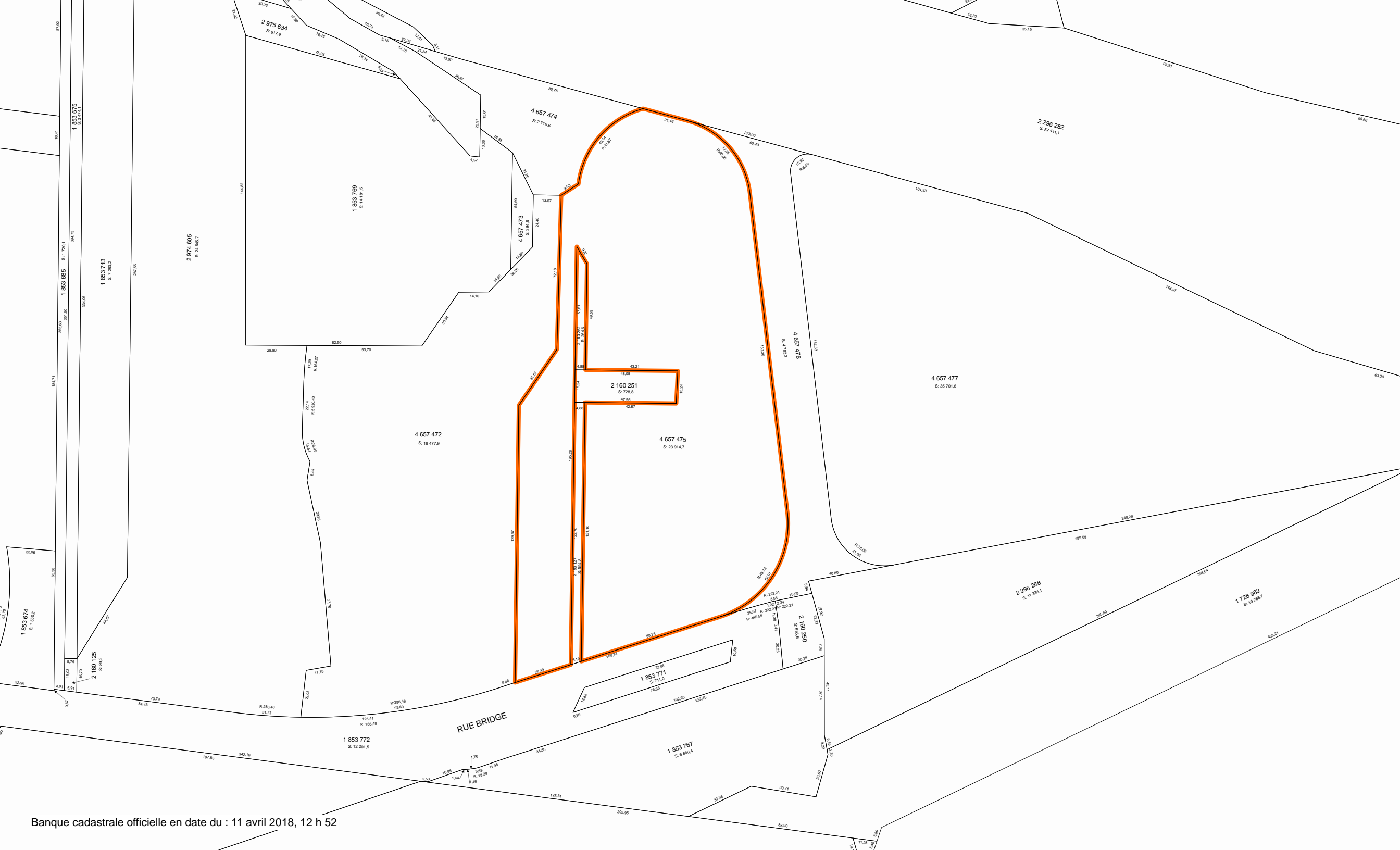
<b>Circonscription foncière :</b>	Montréal	<b>Dates de mise à jour du Registre</b>
<b>Cadastre :</b>	Cadastre du Québec	<b>Droits :</b> 2018-04-10 15:14
<b>Lot :</b>	2 296 281	<b>Radiations :</b> 2018-03-29 12:00
<b>Date d'établissement :</b>	2003-02-20 09:00	Soumis à l'article 19 de la Loi sur le cadastre
<b>Plan :</b>	<a href="#">Liste des plans</a>	
<b>Concordance :</b>	Partie du (des) lot(s) <a href="#">1986</a> Cité de Montréal (quartier Sainte-Anne).	

[illegible]

## Index des immeubles

<b>Circonscription foncière :</b>	Montréal	<b>Dates de mise à jour du Registre</b>
<b>Cadastre :</b>	Cadastre du Québec	<b>Droits :</b> 2018-04-10 15:14
<b>Lot :</b>	2 974 606	<b>Radiations :</b> 2018-03-29 12:00
<b>Date d'établissement :</b>	2007-02-28 09:00	Soumis à l'article 19 de la Loi sur le cadastre
<b>Plan :</b>	<a href="#">Liste des plans</a>	
<b>Concordance :</b>	Partie du (des) lot(s) <a href="#">1 853 727</a> .	

[illegible]







2013

Rédigez une description pour votre carte.

Légende


 1261 Rue des Irlandais

 1261 Rue des Irlandais

Google Earth

Image © 2018 DigitalGlobe

300 m







2014

Rédigez une description pour votre carte.

Légende


 1261 Rue des Irlandais

 1261 Rue des Irlandais

Google Earth

Image © 2018 DigitalGlobe

300 m





2015

Rédigez une description pour votre carte.

Légende

📍 1261 Rue des Irlandais

📍 1261 Rue des Irlandais

Google Earth

Image © 2018 DigitalGlobe

300 m







2016

Rédigez une description pour votre carte.


Légende

 1261 Rue des Irlandais

 1261 Rue des Irlandais

Google Earth

Image © 2018 DigitalGlobe



300 m



2017

Rédigez une description pour votre carte.

Légende

📍 1261 Rue des Irlandais

📍 1261 Rue des Irlandais

Google Earth

Image © 2018 DigitalGlobe

300 m



## Répertoire des dépôts de sols et de résidus industriels

**Les renseignements présentés sont ceux disponibles au 8 avril 2018**

L'ensemble du répertoire compte 347 enregistrements.

Municipalité : Montréal  
Nom de région : Montréal

Raffiner votre recherche

Nouvelle recherche

Nom du dossier	Adresse	MRC	Nature des contaminants <sup>1</sup>	Nature des résidus
<b>(06) Montréal</b>				
Anachemia Itée (terrain de la cie)	135, rue Richer Montréal	Ville de Montréal	Hydrocarbures pétroliers C10 à C50, Métaux*, Solvants*	Mixte industriel
Ancien dépotoir de Lachine	Rue Norman (près de limites de Ville Saint-Pierre) Montréal	Ville de Montréal	Biphényles polychlorés (BPC), Composés phénoliques*, Hydrocarbures aromatiques polycycliques*, Hydrocarbures pétroliers C10 à C50, Métaux*	Mixte industriel, Ordures ménagères, Sable de fonderie
Ancien dépotoir de Ville LaSalle	Intersection rue Schevchenko et rue Bouvier Montréal	Ville de Montréal	Biphényles polychlorés (BPC), Composés phénoliques*, Hydrocarbures aromatiques polycycliques*, Hydrocarbures aromatiques volatiles*	
Ancien dépotoir, Bois-de-l'Héritage	Au sud de l'autoroute 40, Pte-aux-Trembles, près de la voie ferrée Montréal	Ville de Montréal	Plomb (Pb), Zinc (Zn)	Matériaux secs, Mixte industriel, Ordures ménagères
Ancien dépotoir, Parc Maisonneuve	Intersection boul. Pie IX et boul. Rosemont Montréal	Ville de Montréal	À compléter	Mixte industriel, Ordures ménagères
Ancien lieu d'élimination de Ville LaSalle (cellule)	Boul. des trinitaires, Newman et Irwin Montréal	Ville de Montréal	Biphényles polychlorés (BPC), Cyanure disponible (CN-), Hydrocarbures aromatiques polycycliques*,	



			Hydrocarbures pétroliers C10 à C50, Métaux*	
Ancienne carrière 83e avenue	À 400 m à l'ouest de la 83e av. près du boul. Perras Montréal	Ville de Montréal	Hydrocarbures pétroliers C10 à C50	Barils de goudron
Ancienne carrière Durocher	Intersection avenue Marien et rue Forsyth Montréal	Ville de Montréal	Hydrocarbures pétroliers C10 à C50, Méthane*	Mixte industriel, Ordures ménagères
Ancienne carrière, cie Petro-Canada	11701, rue Sherbrooke Est Montréal	Ville de Montréal	Hydrocarbures pétroliers C10 à C50	
Centre d'archives de Montréal	535, avenue Viger Est Montréal	Ville de Montréal	Hydrocarbures pétroliers C10 à C50, Plomb (Pb), Zinc (Zn)	
Champs d'épandage de boues huileuses, Shell	10501, rue Sherbrooke Est Montréal	Ville de Montréal	Hydrocarbures pétroliers C10 à C50, Métaux*	Boues
Cintec Environnement inc.	5505, rue Irwin Montréal	Ville de Montréal	Biphényles polychlorés (BPC), Hydrocarbures aromatiques polycycliques*, Hydrocarbures aromatiques volatiles*, Hydrocarbures pétroliers C10 à C50, Métaux*	
Dépôt de boues, Corporation Corbec	17, boulevard Saint-Joseph Montréal	Ville de Montréal	Cadmium (Cd), Cuivre (Cu), Nickel (Ni), Plomb (Pb), Zinc (Zn)	Mixte industriel
Dépotoir Marco-Polo	Rue Marco-Polo Montréal	Ville de Montréal	Composés phénoliques*, Hydrocarbures pétroliers C10 à C50, Plomb (Pb), Zinc (Zn)	Boues, Mixte industriel
Dépotoir Petro-Canada	11701, rue Sherbrooke Est Montréal	Ville de Montréal	Hydrocarbures pétroliers C10 à C50, Métaux*	Mixte industriel, Ordures ménagères
Fonderies Canadiennes d'acier ltée (CSW)	1900, rue Dickson Montréal	Ville de Montréal	Cadmium (Cd), Chrome total (Cr), Cuivre (Cu), Hydrocarbures aromatiques polycycliques*, Manganèse (Mn), Plomb (Pb), Produits pétroliers*, Zinc (Zn)	
Général Électrique du Canada ltée - GE Hydro	795, avenue Georges V Montréal	Ville de Montréal	Composés phénoliques*	Sable de fonderie
Jenkins Canada inc.	170, rue Saint-Joseph	Ville de Montréal	Plomb (Pb), Zinc (Zn)	Sable de fonderie

	Montréal			
Lagune de boues huileuses, Petro-Canada	11701, rue Sherbrooke Est Montréal	Ville de Montréal	Hydrocarbures pétroliers C10 à C50	Boues
Lagunes de boues huileuses, Petro-Canada	rue Sherbrooke Est Montréal	Ville de Montréal	Hydrocarbures pétroliers C10 à C50, Métaux*	Boues
Loblaws Québec limitée	700-780, boul. Henri-Bourassa Ouest Montréal	Ville de Montréal	À compléter	
Parc Félix-Leclerc	Intersection rue Beaubien et boul. Langelier Montréal	Ville de Montréal	Hydrocarbures pétroliers C10 à C50, Métaux*	Mixte industriel
PJCCI-PEPSC	Long de l'autoroute Bonaventure entre les ponts Champlain et Victoria Montréal	Ville de Montréal	Hydrocarbures aromatiques polycycliques*, Hydrocarbures pétroliers C10 à C50, Métaux*	Mixte industriel, Ordures ménagères
Terrain de la Compagnie d'ingénierie Triplex Itée	181, rue Onéida Montréal	Ville de Montréal	Composés phénoliques*, Hydrocarbures pétroliers C10 à C50	

(1) : Certains renseignements concernant ce terrain n'y apparaissent pas compte tenu qu'ils sont susceptibles d'être protégés en vertu de la Loi sur l'accès aux documents des organismes publics et sur la protection des renseignements personnels. Si vous désirez obtenir la communication de ces renseignements pour ce terrain en particulier, vous devez en faire la demande au répondant régional en matière d'accès à l'information. Votre demande sera alors examinée et une décision sur l'accessibilité à ces renseignements sera rendue et vous sera communiquée dans les délais légaux.

\*: Contaminant non listé dans la Politique de protection des sols et de réhabilitation des terrains contaminés.



| [Accueil](#) | [Plan du site](#) | [Accessibilité](#) | [Pour nous joindre](#) | [Quoi de neuf?](#) | [Sites d'intérêt](#) | [Recherche](#) | [Où trouver?](#) |

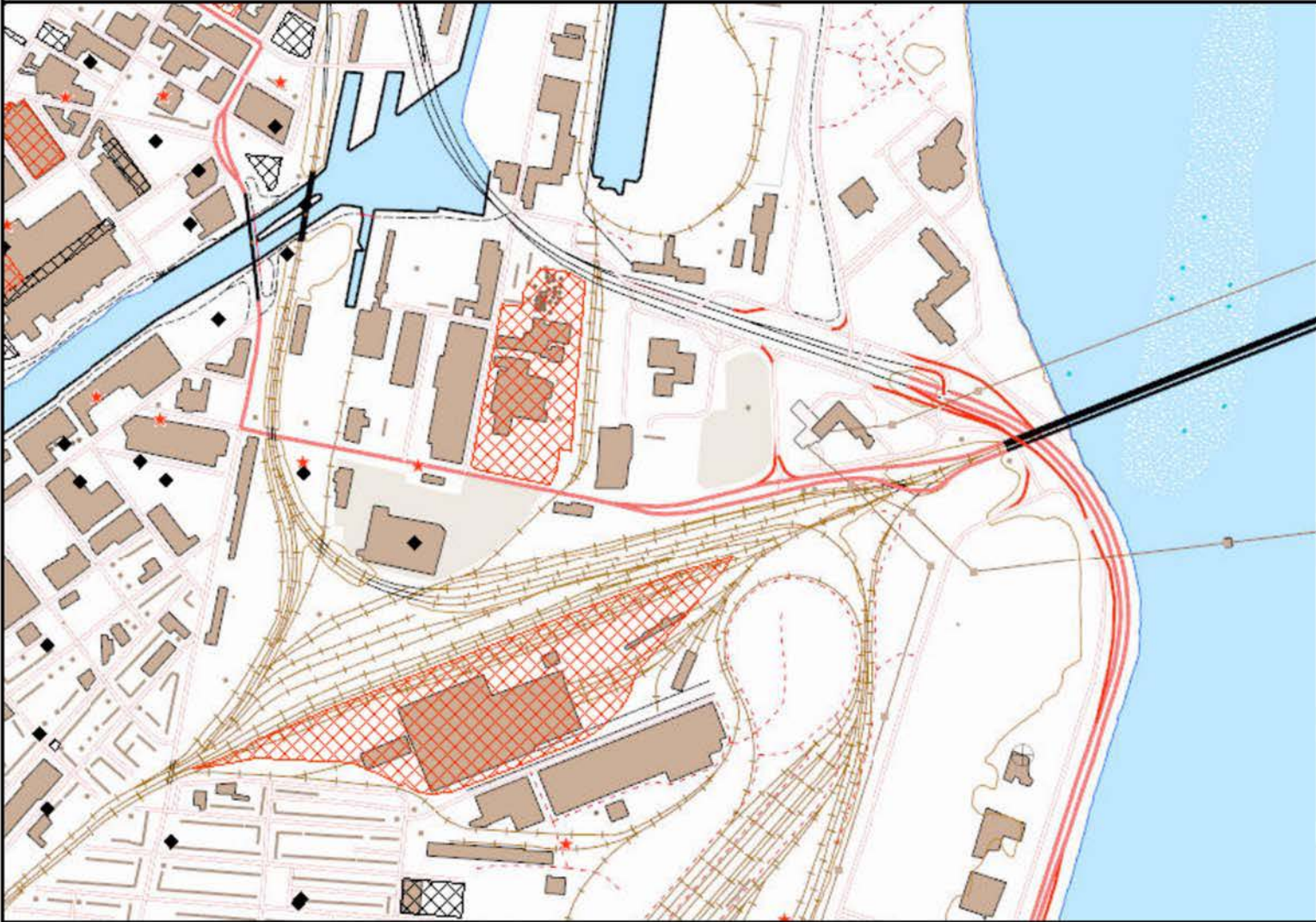
| [Accès à l'information](#) | [Politique de confidentialité](#) | [Réalisation du site](#) | [À propos du site](#) |  [Abonnement](#) |




© [Gouvernement du Québec](#), 2018

**B-0019608**

Répertoire des terrains contaminés



Échelle : 1 / 11 235



Source(s) des données :

© Gouvernement du Québec, 2018

Développement durable,  
Environnement et Lutte  
contre les changements  
climatiques

Québec

**MDDELCC - TERRAINS CONTAMINÉS**

Numéro du lieu	Numéro de la fiche GTC	Latitude	Longitude	Adresse civique	Milieu(x) récepteur(s) affecté(s)	Nature des contaminants (eau souterraine)	Nature des contaminants (sol)	État de réhabilitation	Qualité des sols résiduels après	Date de création ou date de mise à jour
X2139092	9751	45.4834318866	-73.5512041414	1700, rue Le Ber, Montréal (Québec)	Sol et eau souterraine	Sulfures (H2S)	Hydrocarbures aromatiques polycycliques*, Hydrocarbures pétroliers C10 à C50	Non débutée		2012-12-17
54604475	9209	45.488347622	-73.5509289287	1260, rue Mill Montréal (Québec)	Sol et eau souterraine	Hydrocarbures légers*, Hydrocarbures pétroliers C10 à C50	Hydrocarbures aromatiques monocycliques * (pot), Hydrocarbures aromatiques polycycliques*, Hydrocarbures pétroliers C10 à C50, Soufre total (S), Zinc (Zn)	Initiée		2017-02-21



## Répertoire des terrains contaminés

Les renseignements présentés sont ceux qui ont été portés à l'attention du Ministère avant le 09 avril 2018.

L'ensemble du répertoire compte 10577 enregistrements.

Un seul enregistrement répond au critère suivant : Adresse : 1700, rue Le Ber  
Nom de région : Montréal

Exporter au format Excel

Raffiner votre recherche

Nouvelle recherche

Nom du dossier▲▼ <sup>3</sup>	Adresse	MRC	Nature des contaminants <sup>1</sup>		État de la réhabilitation (R) <sup>2</sup> et qualité des sols résiduels après réhabilitation(Q)	Date de création ou date de mise à jour▲▼
	Latitude Longitude (Deg. Déc. NAD83)		Eau souterraine	Sol		
Numéro de la fiche▲▼						
(06) Montréal						
Agence Métropolitaine de Transport	1700, rue Le Ber Montréal	Ville de Montréal	Sulfures (H2S)	Hydrocarbures aromatiques polycycliques*, Hydrocarbures pétroliers C10 à C50	R : Non terminée	2012-12-17
9751	45,4834318866 -73,5512041414					

(1) : Certains renseignements concernant ce terrain n'y apparaissent pas compte tenu qu'ils sont susceptibles d'être protégés en vertu de la Loi sur l'accès aux documents des organismes publics et sur la protection des renseignements personnels. Si vous désirez obtenir la communication de ces renseignements pour ce terrain en particulier, vous devez en faire la demande au répondant régional en matière d'accès à l'information. Votre demande sera alors examinée et une décision sur l'accessibilité à ces renseignements sera rendue et vous sera communiquée dans les délais légaux.

(2) : L'inscription « R : Non nécessaire » signifie qu'il n'est pas nécessaire de réhabiliter le terrain puisque le résultat d'une étude de caractérisation démontre que le niveau de contamination des sols est jugé conforme à l'usage actuel du terrain. Par exemple, un niveau de contamination situé dans la plage B-C est conforme à un usage industriel.

(3) : Peut ne pas correspondre au nom du propriétaire actuel.

\* : Contaminant non listé dans la Politique de protection des sols et de réhabilitation des terrains contaminés.



Québec

© Gouvernement du Québec, 2018

## Répertoire des terrains contaminés

Les renseignements présentés sont ceux qui ont été portés à l'attention du Ministère avant le 09 avril 2018.

L'ensemble du répertoire compte 10577 enregistrements.

Un seul enregistrement répond au critère suivant : Adresse : 1260, rue Mill  
Nom de région : Montréal

Exporter au format Excel

Raffiner votre recherche

Nouvelle recherche

Nom du dossier▲▼ <sup>3</sup>	Adresse  Latitude Longitude (Deg. Déc. NAD83)	MRC	Nature des contaminants <sup>1</sup>		État de la réhabilitation (R) <sup>2</sup> et qualité des sols résiduels après réhabilitation(Q)	Date de création ou date de mise à jour▲▼
			Eau souterraine	Sol		
(06) Montréal						
Bullion          9209	1260, rue Mill Montréal       45,488347622 -73,5509289287	Ville de Montréal	Hydrocarbures légers*, Hydrocarbures pétroliers C10 à C50	Hydrocarbures aromatiques monocycliques * (pot), Hydrocarbures aromatiques polycycliques*, Hydrocarbures pétroliers C10 à C50, Soufre total (S), Zinc (Zn)	R : Non terminée	2017-02- 21

(1) : Certains renseignements concernant ce terrain n'y apparaissent pas compte tenu qu'ils sont susceptibles d'être protégés en vertu de la Loi sur l'accès aux documents des organismes publics et sur la protection des renseignements personnels. Si vous désirez obtenir la communication de ces renseignements pour ce terrain en particulier, vous devez en faire la demande au répondant régional en matière d'accès à l'information. Votre demande sera alors examinée et une décision sur l'accessibilité à ces renseignements sera rendue et vous sera communiquée dans les délais légaux.

(2) : L'inscription « R : Non nécessaire » signifie qu'il n'est pas nécessaire de réhabiliter le terrain puisque le résultat d'une étude de caractérisation démontre que le niveau de contamination des sols est jugé conforme à l'usage actuel du terrain. Par exemple, un niveau de contamination situé dans la plage B-C est conforme à un usage industriel.

(3) : Peut ne pas correspondre au nom du propriétaire actuel.

\* : Contaminant non listé dans la Politique de protection des sols et de réhabilitation des terrains contaminés.



Titulaire du permis (N° Dossier)	Site Adresse	Date Émission Expiration	Date Prochaine Vérif.	Capacité Autorisée (litres)	Nombre Réservoirs Autorisé
06 Montréal		Nombre de permis : 737			
Anjou					
Autobus Transco (1988) inc. (403400)	Autobus Transco (1988) inc. (Anjou) 7880, Boul Métropolitain Est Anjou (Québec) H1K 1A1	2017/07/18 2019/07/17	2021/07/17	50 000	1
Bell Canada (427551)	Bell Canada (locatif 241228) 6920, Boul Joseph-Renaud Anjou (Québec) H1K 3V5	2017/04/01 2019/03/31		10 000	1
Centre de gestion de l'équipement roulant (CGER) (400966)	SC1221 - Atelier Anjou 9000, Boul Louis-Hippolyte Lafontaine Anjou (Québec) H1J 2M7	2016/06/01 2018/05/31	2020/05/31	45 400	2
Cologix Canada inc. (605739)	Cologix inc. 7171, Jean-Talon Est Anjou (Québec) H1M 3N2	2017/07/16 2019/07/15	2021/07/15	15 942	3
Commerce d'Automobiles GPA inc. (453679)	Hyundai Gabriel 7020, Rue Henri-Bourassa Est Anjou (Québec) H1E 7K7	2017/10/01 2019/09/30	2021/09/30	5 000	1
Confort expert inc. (605992)	Confort expert inc. 9771, Boul Métropolitain Est Anjou (Québec) H1J 0A4	2018/03/19 2020/03/18	2020/03/18	4 500	1
Corporation Pétroles Parkland (17723)	Dépanneur du Coin #336 6050, Boul Louis-Hippolyte Lafontaine Anjou (Québec) H1M 1S8	2016/06/01 2018/05/31	2020/05/31	115 000	3
Corporation Pétroles Parkland (22061)	Dépanneur du Coin #188 7701, Boul Roi-René Anjou (Québec) H1K 3G9	2016/07/01 2018/06/30	2018/06/30	122 742	4
Couche-Tard inc. (34603)	Couche-Tard #1150 6270, Rue Louis-Hippolyte- Lafontaine Anjou (Québec) H1M 1S8	2017/08/02 2019/08/01	2019/08/01	159 142	4
Couche-Tard inc. (68387)	Couche-Tard #332 8200, Boul Métropolitain Est Anjou (Québec) H1K 1A1	2016/12/01 2018/11/30	2020/11/30	100 000	3
Couche-Tard inc. (71548)	Couche-Tard #385 7700, Boul Roi-René Anjou (Québec) H1K 3G8	2017/10/01 2019/09/30	2019/09/30	90 800	4
Couche-Tard inc. (126532)	Couche-Tard #386 7151, Rue Jarry Est Anjou (Québec) H1J 1G6	2017/04/01 2019/03/31	2021/03/31	75 000	3



Titulaire du permis (N° Dossier)	Site Adresse	Date Émission Expiration	Date Prochaine Vérif.	Capacité Autorisée (litres)	Nombre Réservoirs Autorisé
<b>Anjou</b>					
Couche-Tard inc. (300775)	Couche-Tard #1076 10011, Boul Louis-Hippolyte- Lafontaine Anjou (Québec) H1J 2M5	2017/12/10 2019/12/09	2021/12/09	121 401	2
Équipements Matthews (418403)	Hertz location d'équipement 9300, Rue Edison Anjou (Québec) H1J 1T1	2017/10/01 2019/09/30	2019/09/30	38 675	2
Fortier auto (Montréal) ltée (121384)	Fortier auto (Montréal) ltée 7000, Boul Louis-Hippolyte Lafontaine Anjou (Québec) H1M 2X3	2016/11/15 2018/11/14	2022/11/14	6 812	1
Geo. A. Hall inc. (149187)	Geo. A. Hall inc. 8800, 6e Croissant Anjou (Québec) H1J 1A1	2017/06/01 2019/05/31	2019/05/31	50 000	1
Guay inc. (431177)	Guay inc. 10801, Colbert Anjou (Québec) H1J 2G5	2017/09/26 2019/09/25	2021/09/25	100 000	1
Hydro-Québec (436098)	Hydro-Québec 7800, Rue Jarry Est Anjou (Québec) H1J 1H2	2017/07/01 2019/06/30	2019/06/30	35 473	1
Les Entrepôts Costco (301931)	Costco Anjou 7373, Rue Bombardier Anjou (Québec) H1J 2V2	2016/06/01 2018/05/31	2020/05/31	189 876	3
Les excavations Payette ltée (606242)	Les Excavations Payette ltée 7900, Rue Bombardier Anjou (Québec) H1J 1A4	2016/11/13 2018/11/12	2020/11/12	45 000	1
Location de camions Ryder Canada ltée (300330)	Location de camions Ryder Canada ltée 8650, Rue Jarry Est Anjou (Québec) H1J 1X7	2017/07/01 2019/06/30	2019/06/30	50 000	1
Maxim transportation services inc. (400070)	Location de camions Maxim 11300, Colbert Anjou (Québec) H1J 2S4	2017/12/01 2019/11/30	2019/11/30	45 000	1
Produits Suncor Énergie, s.e.n.c. (101592)	Produits Suncor Énergie, s.e.n.c. #12988 6901, Boul Les Galeries-D'Anjou Anjou (Québec) H1M 2W1	2017/10/01 2019/09/30	2019/09/30	138 638	4
Produits Suncor Énergie, s.e.n.c. (601078)	Produits Suncor Énergie s.e.n.c. #14110 8100, Boul du Golf Anjou (Québec) H1J 3A4	2017/01/25 2019/01/24	2021/01/24	350 000	4

Titulaire du permis (N° Dossier)	Site Adresse	Date Émission Expiration	Date Prochaine Vérif.	Capacité Autorisée (litres)	Nombre Réservoirs Autorisé
<b>Anjou</b>					
Sobeys Québec Secteur Pétrole (302585)	Shell (C12636) 9950, Boul Louis-Hippolyte- Lafontaine Anjou (Québec) H1J 2W6	2017/12/01 2019/11/30	2019/11/30	140 800	4
Société de transport de Montréal (411179)	Centre Anjou S T M 8150, Rue Larrey Anjou (Québec) H1J 2J5	2016/12/01 2018/11/30	2018/11/30	100 000	2
Téléfil inc. (606290)	Téléfil inc. 9500, Rue Parkway Anjou (Québec) H1J 1N9	2016/12/09 2018/12/08	2020/12/08	18 160	1
Transport Jacques Auger inc. (606564)	Transport Jacques Auger inc. 8600, Rue Jarry Est Anjou (Québec) H1J 1X7	2017/11/03 2019/11/02	2021/11/02	49 637	1
<b>Baie-D'Urfé</b>					
Camionnage C.P. inc. (300946)	Camionnage C.P. inc. 550, Av Firing Baie-D'Urfé (Québec) H9X 3T2	2017/07/01 2019/06/30	2019/06/30	59 100	2
StyroChem Canada Ltée (601181)	StyroChem Canada Ltée 19250, Rue Clark-Graham Baie-D'Urfé (Québec) H9X 3R8	2016/10/27 2018/10/26	2020/10/26	68 390	2
Ville de Baie d'Urfé (424585)	Ville de Baie d'Urfé 300, Surrey Baie-D'Urfé (Québec) H9X 2E7	2017/04/01 2019/03/31	2021/03/31	13 650	1
<b>Beaconsfield</b>					
Beaconsfield Yacht Club (61051)	Beaconsfield Yacht Club 26, Ch Lakeshore Beaconsfield (Québec) H9W 4H3	2016/06/01 2018/05/31	2022/05/31	6 600	1
Club Nautic Lord Reading (57380)	Club Nautic Lord Reading 260, Boul Beaconsfield Beaconsfield (Québec) H9W 4A4	2016/12/01 2018/11/30	2020/11/30	9 100	1
Couche-Tard inc. (43901)	Couche-Tard #1074 99, Av Elm Beaconsfield (Québec) H9W 2C7	2018/04/01 2020/03/31	2020/03/31	85 000	3
Couche-Tard inc. (112631)	Couche-Tard #284 459, Boul Beaconsfield Beaconsfield (Québec) H9W 4C2	2016/07/12 2018/07/11	2020/07/11	100 000	2
Station-service Allancroft inc. (8664)	Station-service Allancroft inc. 149, Av Elm Beaconsfield (Québec) H9W 2E1	2016/11/19 2018/11/18	2018/11/18	35 000	1

Titulaire du permis (N° Dossier)	Site Adresse	Date Émission Expiration	Date Prochaine Vérif.	Capacité Autorisée (litres)	Nombre Réservoirs Autorisé
<b>Beaconsfield</b>					
Ville de Beaconsfield (600304)	Ville de Beaconsfield 300, Beaurepaire Beaconsfield (Québec) H9W 4A7	2017/11/11 2019/11/10	2019/11/10	36 338	2
9316-4069 Québec inc. (39404)	Dépanneur Montrose 550, Rue Montrose Beaconsfield (Québec) H9W 1H9	2016/05/04 2018/05/03	2018/05/03	75 000	2
<b>Côte-Saint-Luc</b>					
CIUSSS du Centre-Ouest-de- l'Île-de-Montréal (402021)	Centre hospitalier Mont-Sinaï 5690, Boul Cavendish Côte-Saint-Luc (Québec) H4W 1S7	2016/12/04 2018/12/03	2018/12/03	2 500	1
CIUSSS du Centre-Ouest-de- l'Île-de-Montréal (402470)	Centre hospitalier Gériatrique Maimonides 5795, Caldwell Côte-Saint-Luc (Québec) H4W 1W3	2016/06/01 2018/05/31	2018/05/31	57 278	2
Immobilier Mecyva inc. (405542)	Cavendish Club 6595, Rte Mackle Côte-Saint-Luc (Québec) H4W 2Y1	2017/11/23 2019/11/22	2021/11/22	23 886	2
Sobeys Québec Secteur Pétrole (119990)	2962-6827 Québec inc. 5650, Av Westminster Côte-Saint-Luc (Québec) H4W 2J4	2016/06/01 2018/05/31	2018/05/31	104 490	4
Ville de Côte-Saint-Luc (403841)	Cité de Côte Saint-Luc 7001, Ch Mackle Côte-Saint-Luc (Québec) H4W 1A5	2016/07/01 2018/06/30	2018/06/30	35 852	1
9276-6187 Québec inc. (57950)	Bonisoir Cavendish (C80189) 5850, Boul Cavendish Côte-Saint-Luc (Québec) H4W 2Y5	2016/05/19 2018/05/18	2020/05/18	130 000	2
<b>Dollard-Des Ormeaux</b>					
Corporation Pétroles Parkland (135533)	Dépanneur du coin #152 3335, Boul des Sources Dollard-Des Ormeaux (Québec) H9B 1Z8	2017/04/01 2019/03/31	2019/03/31	145 480	4
Couche-Tard inc. (15164)	Couche-Tard # 1094 3865, Boul des Sources Dollard-Des Ormeaux (Québec) H9B 2A1	2016/06/01 2018/05/31	2018/05/31	113 650	3
Couche-Tard inc. (44198)	Couche-Tard #1222 4090, Boul des Sources Dollard-Des Ormeaux (Québec) H9B 2C8	2016/10/01 2018/09/30	2018/09/30	120 000	4
Couche-Tard inc. (112649)	Couche-Tard #1223 4032, Boul Saint-Jean Dollard-Des Ormeaux (Québec) H9G 1X5	2017/04/01 2019/03/31	2019/03/31	132 646	5



**Titulaires d'un permis d'utilisation pour des  
équipements pétroliers à risque élevé**

Titulaire du permis (N° Dossier)	Site Adresse	Date Émission Expiration	Date Prochaine Vérif.	Capacité Autorisée (litres)	Nombre Réservoirs Autorisé
<b>Dollard-Des Ormeaux</b>					
Le Groupe Harnois inc. (24752)	GL #4120/PBL #302682 3580, Boul Saint-Jean Dollard-Des Ormeaux (Québec) H9G 1W8	2016/06/01 2018/05/31	2018/05/31	136 200	4
Le Groupe Harnois inc. (34538)	GL #4111/PBL #302468 3340, Boul des Sources Dollard-Des Ormeaux (Québec) H9B 1Z9	2017/11/28 2019/11/27	2019/11/27	159 142	4
Produits Suncor Énergie, s.e.n.c. (53025)	Produits Suncor Énergie, s.e.n.c. #12821 - Couche-Tard #285 4500, Boul Saint-Jean Dollard-Des Ormeaux (Québec) H9H 2A6	2017/10/01 2019/09/30	2019/09/30	90 460	2
Produits Suncor Énergie, s.e.n.c. (500154)	Produits Suncor Énergie, s.e.n.c. #254 4700, Boul des Sources Dollard-Des Ormeaux (Québec) H8Y 3C7	2018/02/01 2020/01/31	2020/01/31	125 000	5
Sobeys Québec Secteur Pétrole (36459)	Shell (C03501) 3601, Ch Saint-Jean Dollard-Des Ormeaux (Québec) H9G 1W9	2016/06/01 2018/05/31	2018/05/31	118 210	4
Ville de Dollard-des-Ormeaux (405452)	Ville de Dollard-des-Ormeaux 100, Rue Glenmore Dollard-Des Ormeaux (Québec) H9B 2X9	2016/07/01 2018/06/30	2018/06/30	60 000	2
9246-1581 Québec inc. (117515)	Dépanneur Provi-Soir 4220, Boul Saint-Jean Dollard-Des Ormeaux (Québec) H9G 1X5	2017/04/01 2019/03/31	2019/03/31	110 000	3
<b>Dorval</b>					
Aéroports de Montréal (600256)	Aéroports de Montréal 2005, 55e Avenue Dorval (Québec) H9P 2Y6	2017/08/29 2019/08/28	2019/08/28	50 000	1
Aviscar inc. (431803)	Aviscar inc. 575, Albert de Niverville Dorval (Québec) H4Y 1G5	2018/02/01 2020/01/31	2022/01/31	46 488	1
Bell Canada (401518)	Bell Canada (locatif 211221) 290, Av Dorval Dorval (Québec) H9S 3H3	2016/06/01 2018/05/31		10 000	1
Bell Canada (425796)	200 Bouchard Portfolio inc. 200, Boul Bouchard Dorval (Québec) H9S 1A8	2017/11/16 2019/11/15	2019/11/15	182 746	6
Bombardier inc. (418656)	Bombardier inc. (Canadair) 500, Côte-Vertu Ouest Dorval (Québec) H4S 1Y9	2017/10/23 2019/10/22	2021/10/22	202 459	6

Titulaire du permis (N° Dossier)	Site Adresse	Date Émission Expiration	Date Prochaine Vérif.	Capacité Autorisée (litres)	Nombre Réservoirs Autorisé
<b>Dorval</b>					
Bombardier inc. (441071)	Bombardier aéronautique (Génératrices) 400, Ch de la Côte Vertu Ouest Dorval (Québec) H4S 1Y9	2017/12/01 2019/11/30	2021/11/30	19 275	2
Budgetauto inc. (605200)	Avis Budget Group 955, Boul Montréal-Toronto Dorval (Québec) H9S 2A2	2016/12/24 2018/12/23	2022/12/23	9 090	1
Corporation Pétroles Parkland (8607)	Ultramar #41973 295, Av Dorval Dorval (Québec) H9S 3H5	2016/06/01 2018/05/31	2018/05/31	72 762	3
Corporation Pétroles Parkland (21626)	Dépanneur du Coin # 2 560, Boul des Sources Dorval (Québec) H9R 4M8	2016/07/01 2018/06/30	2018/06/30	132 500	5
Hertz Canada ltée (500174)	Hertz Canada ltée 555, Rue Arthur-Fecteau Dorval (Québec) H4Y 1J7	2018/02/01 2020/01/31	2020/01/31	45 000	1
Innotech Aviation Services (302324)	Innotech Aviation Services 10175, Av Ryan Dorval (Québec) H9P 1A2	2017/10/01 2019/09/30	2019/09/30	272 960	3
La compagnie de location d'autos Enterprise Canada (603386)	Enterprise locations d'autos Canada ltée 600, Arthur-Fecteau Dorval (Québec) H4Y 1K5	2017/05/19 2019/05/18	2021/05/18	50 000	1
Le Groupe Harnois inc. (8599)	GL #4112 / PBL #302469 2855, Boul des Sources Dorval (Québec) H9R 4N3	2016/06/01 2018/05/31	2018/05/31	132 636	4
L'Église-Unie du Canada (424522)	L'Église-Unie du Canada 310, Brookhaven Street Dorval (Québec) H9S 2N7	2017/04/01 2019/03/31	2021/03/31	6 825	1
Location Brossard inc. (161182)	Location Brossard inc. 2190, Boul Hymus Dorval (Québec) H9P 1J7	2018/02/11 2020/02/10	2020/02/10	90 000	2
Nav Canada - Gestionnaire - Gestionnaire Aménagement (430266)	Nav Canada 1750, Ch Saint-François Dorval (Québec) H9P 2P6	2017/06/01 2019/05/31	2021/05/31	26 800	3
Produits Suncor Énergie, s.e.n.c. (46870)	Produits Suncor Énergie, s.e.n.c. #12739 2201, voie de Service Nord Dorval (Québec) H9P 1J4	2016/10/01 2018/09/30	2018/09/30	200 000	4
Produits Suncor Énergie, s.e.n.c. (51045)	Produits Suncor Énergie, s.e.n.c. #12841 995, Aut Montréal-Toronto Dorval (Québec) H9S 1A2	2016/10/01 2018/09/30	2018/09/30	160 000	4

**Titulaires d'un permis d'utilisation pour des  
équipements pétroliers à risque élevé**

Titulaire du permis (N° Dossier)	Site Adresse	Date Émission Expiration	Date Prochaine Vérif.	Capacité Autorisée (litres)	Nombre Réservoirs Autorisé
<b>Dorval</b>					
Reimer Express ltée (601153)	Reimer Express ltée 1725, Ch Saint-François Dorval (Québec) H9P 2S1	2017/01/16 2019/01/15	2019/01/15	50 000	1
Roxboro Excavation inc. (431848)	Roxboro Excavation inc. 1620, Newman Crescent Dorval (Québec) H9P 2R8	2017/06/02 2019/06/01	2019/06/01	70 000	2
Sessenwein inc. (601236)	Sessenwein inc. 2205, Boul Hymus Dorval (Québec) H9P 1J8	2017/01/23 2019/01/22	2021/01/22	4 500	1
Transport Midland limitée (302308)	Transport Midland limitée 1560, Boul Hymus Est Dorval (Québec) H9P 1J6	2017/07/13 2019/07/12	2019/07/12	14 432	1
Ville de Dorval (406348)	Travaux publics 550, Boul Bouchard Dorval (Québec) H9S 1B2	2017/05/07 2019/05/06	2021/05/06	32 966	1
Ville de Dorval (406351)	Centre Surrey 1945, Rue Parkfield Dorval (Québec) H9P 1T8	2016/10/01 2018/09/30	2020/09/30	5 228	2
Ville de Montréal (401844)	Usine de filtration 55, Av Lilas Dorval (Québec) H9S 3L8	2016/12/18 2018/12/17	2018/12/17	12 310	2
Ville de Montréal (406353)	Poste de surpression 495, Rue Michel-Jasmin Dorval (Québec) H9P 1C2	2016/12/18 2018/12/17	2018/12/17	10 886	2
Yacht-Club Royal Saint-Laurent (104166)	Yacht-Club Royal Saint-Laurent 1350, Prom Lakeshore Dorval (Québec) H9S 2E3	2016/11/30 2018/11/29	2018/11/29	18 180	1
<b>Hampstead</b>					
Ville de Hampstead (401680)	Ville de Hampstead 10, Cleve Hampstead (Québec) H3X 1A6	2016/06/01 2018/05/31	2020/05/31	31 800	2
<b>Kirkland</b>					
Autobus Jona inc. (404304)	Autobus Jona inc. 16899, Boul Hymus Kirkland (Québec) H9H 3L4	2017/08/29 2019/08/28	2019/08/28	25 000	1
Cogeco Peer 1 (Kirkland) inc. (606424)	Cogeco Peer 1 - Site Kirkland 17500, Rte TransCanadienne Kirkland (Québec) H9J 2X8	2017/06/12 2019/06/11	2019/06/11	297 802	9



Titulaire du permis (N° Dossier)	Site Adresse	Date Émission Expiration	Date Prochaine Vérif.	Capacité Autorisée (litres)	Nombre Réservoirs Autorisé
<b>Kirkland</b>					
Couche-Tard inc. (196394)	Couche-Tard #1230 3671, Boul Saint-Charles Kirkland (Québec) H9H 3C3	2017/06/01 2019/05/31	2019/05/31	155 560	5
Énergies Sonic inc. (22756)	Garage et réparations Victor 3055, Boul Saint-Charles Kirkland (Québec) H9H 3B8	2017/12/21 2019/12/20	2021/12/20	84 414	2
La Société Canadian Tire limitée (456695)	La Société Canadian Tire limitée 16791, Rte Trans-Canadienne Kirkland (Québec) H9H 5J1	2018/02/01 2020/01/31	2022/01/31	115 000	2
Le Groupe Harnois inc. (34561)	GL #4119/PBL #302681 3035, Boul Saint-Charles Kirkland (Québec) H9H 3B5	2017/07/03 2019/07/02	2021/07/02	150 000	3
Le Groupe Harnois inc. (52407)	GL #4117/PBL #302679 3562, Boul Saint-Charles Kirkland (Québec) H9H 3C3	2016/11/05 2018/11/04	2018/11/04	160 000	4
Meloche -Division de Sintra inc. (432947)	La compagnie Meloche inc. 3125, Boul Saint-Charles Kirkland (Québec) H9H 3B9	2017/07/19 2019/07/18	2019/07/18	55 000	1
Produits Suncor Énergie, s.e.n.c. (55855)	Produits Suncor Énergie, s.e.n.c. #12994 17100, Rte Trans-Canada Kirkland (Québec) H9J 1H3	2017/06/17 2019/06/16	2019/06/16	185 000	3
Sobeys Québec Secteur Pétrole (27847)	Shell (C03502) 2950, Boul Saint-Charles Kirkland (Québec) H9H 3B7	2016/07/01 2018/06/30	2018/06/30	100 900	3
Société en nom collectif Jubilant HollisterStier (453840)	Société en nom collectif Jubilant HollisterStier 16751, Rte Transcanadienne Kirkland (Québec) H9H 4J4	2018/04/01 2020/03/31	2020/03/31	3 412	2
Ville de Kirkland (402147)	Ateliers municipaux 25, Claude-Jodoin Kirkland (Québec) H9H 5E6	2016/06/01 2018/05/31	2018/05/31	40 000	2
<b>Lachine</b>					
Cascades Canada inc. (451102)	Cascades Canada inc. 63, Boul Saint-Joseph Lachine (Québec) H8S 2K9	2017/10/01 2019/09/30	2019/09/30	22 700	1
Centre Universitaire de Santé McGill - Campus Lachine (402669)	Campus Lachine 650, 16e Avenue Lachine (Québec) H8S 3N5	2018/02/05 2020/02/04	2022/02/04	16 023	3

## Titulaires d'un permis d'utilisation pour des équipements pétroliers à risque élevé

Titulaire du permis (N° Dossier)	Site Adresse	Date Émission Expiration	Date Prochaine Vérif.	Capacité Autorisée (litres)	Nombre Réservoirs Autorisé
<b>Lachine</b>					
Compagnie Henry Canada inc. (436968)	Compagnie Henry Canada inc. 10, Av Saint-Pierre Lachine (Québec) H8R 1N7	2017/11/30 2019/11/29	2019/11/29	98 032	1
Corporation Pétroles Parkland (58172)	Dépanneur du Coin #147 1650, Rue Notre-Dame Lachine (Québec) H8S 2E6	2016/12/01 2018/11/30	2018/11/30	109 110	3
Corporation Pétroles Parkland (102343)	Ultramar #41963 11000, Ch Côte-de-Liesse Lachine (Québec) H8T 1A7	2017/02/01 2019/01/31	2019/01/31	100 010	4
Corporation Pétroles Parkland (301246)	Dépanneur du coin #26046 2325, 54e Avenue Lachine (Québec) H8T 3A8	2017/07/01 2019/06/30	2019/06/30	104 560	3
Couche-Tard inc. (25312)	Couche-Tard #1267 915, Rue Provost Lachine (Québec) H8S 1N1	2016/07/01 2018/06/30	2018/06/30	109 110	3
Couche-Tard inc. (68957)	Couche-Tard #1274 301, Rue Saint-Jacques Lachine (Québec) H8R 1E5	2016/11/22 2018/11/21	2018/11/21	120 000	4
Environnement Routier NRJ inc. (419905)	Environnement Routier NRJ inc. 23, Rue Milton Lachine (Québec) H8R 1K6	2017/02/01 2019/01/31	2019/01/31	26 000	2
FastFrate Consolidée inc. (430648)	FastFrate Consolidée inc. 4415, Rue Fairway Lachine (Québec) H8T 1B5	2017/10/01 2019/09/30	2019/09/30	45 400	1
L. Simard transport ltée (416797)	L. Simard transport ltée 1212, 32e Avenue Lachine (Québec) H8T 3K7	2016/12/01 2018/11/30	2018/11/30	35 000	1
Les entreprises Canbec construction inc. (605166)	Les Entreprises Canbec Construction inc. 145, Rue Richer Lachine (Québec) H8R 1R4	2017/06/21 2019/06/20	2019/06/20	40 800	3
Polymer Distribution inc. (603205)	Polymer Distribution inc. 1111, 12e avenue nord Lachine (Québec) H8S 4K9	2016/08/03 2018/08/02	2022/08/02	37 700	2
Produits Suncor Énergie, s.e.n.c. (46896)	Produits Suncor Énergie, s.e.n.c. #12844 440, 32e Avenue Lachine (Québec) H8T 1Y3	2017/10/01 2019/09/30	2019/09/30	125 000	5
Produits Suncor Énergie, s.e.n.c. (120030)	Produits Suncor Énergie, s.e.n.c. Lachine #21962 10700, Ch Côte-de-Liesse Lachine (Québec) H8T 1A5	2016/11/20 2018/11/19	2018/11/19	137 700	4

## Titulaires d'un permis d'utilisation pour des équipements pétroliers à risque élevé

Titulaire du permis (N° Dossier)	Site Adresse	Date Émission Expiration	Date Prochaine Vérif.	Capacité Autorisée (litres)	Nombre Réservoirs Autorisé
<b>Lachine</b>					
Produits Suncor Énergie, s.e.n.c. (601930)	Produits Suncor Énergie, s.e.n.c. 1111, Rue François-Lenoir Lachine (Québec) H8T 3P9	2017/01/31 2019/01/30	2021/01/30	25 000	1
Pulorator inc. (600277)	Pulorator inc. 360, Rue Norman Lachine (Québec) H8T 1A1	2017/04/01 2019/03/31	2019/03/31	22 700	1
Rolls-Royce Canada Ltée (400270)	Rolls-Royce Canada Ltée 9500, Côte-de-Liesse Lachine (Québec) H8T 1A2	2017/06/23 2018/11/30	2020/11/30	175 301	2
Siemens Canada Limitée (606288)	Siemens Canada Limitée 9500, Côte-de-Liesse Lachine (Québec) H8T 1A2	2016/12/01 2018/11/30	2018/11/30	100 000	1
Transport All Type (603956)	Transport All Type 5203, Fairway Lachine (Québec) H8T 3K8	2016/06/06 2018/06/05	2018/06/05	35 000	1
United Parcel Service du Canada Ltée (448200)	United Parcel Service du Canada Ltée 1221, 32e Avenue Lachine (Québec) H8T 3H2	2018/02/01 2020/01/31	2022/01/31	100 000	2
Ville de Montréal (403829)	Centre technique 2200, Saint-Antoine Lachine (Québec) H8S 1V6	2016/07/01 2018/06/30	2018/06/30	50 000	2
Ville de Montréal (Arrondissement de Lachine) (73270)	Le port de plaisance de Lachine 1800, Ch des Iroquois Lachine (Québec) H8S 4J5	2017/02/01 2019/01/31	2019/01/31	27 276	2
3242781 Canada inc. (605858)	Spinelli Honda 220, Boul Montréal-Toronto Lachine (Québec) H8S 1B8	2017/09/10 2019/09/09	2019/09/09	4 540	1
9052-1170 Québec inc. (605796)	9052-1170 Québec inc. 17, Saint-Joseph Lachine (Québec) H8S 2K9	2017/05/22 2019/05/21	2021/05/21	99 600	2
<b>Lasalle</b>					
Autobus Transco (1988) inc. (401551)	Autobus Transco (1988) inc. (Lasalle) 8201, Elmslie Lasalle (Québec) H8N 2W6	2016/06/01 2018/05/31	2018/05/31	68 250	2
Bell Canada (444071)	Bell Canada (locatif 214212) 261, Rue Larente Lasalle (Québec) H8R 1X1	2017/12/01 2019/11/30		5 000	1



Titulaire du permis (N° Dossier)	Site Adresse	Date Émission Expiration	Date Prochaine Vérif.	Capacité Autorisée (litres)	Nombre Réservoirs Autorisé
<b>Lasalle</b>					
CIUSSS de l'Ouest-de-L'île-de- Montréal (400408)	Centre hospitalier de Lasalle 8585, Tsse Champlain Lasalle (Québec) H8P 1C1	2016/06/01 2018/05/31	2018/05/31	42 134	5
CIUSSS de l'Ouest-de-l'île-de- Montréal - CSSS DLL (601284)	Centre d'hébergement de Lasalle 8686, Centrale Lasalle (Québec) H9P 3N4	2016/11/18 2018/11/17	2020/11/17	4 498	1
Corporation Pétroles Parkland (105114)	Ultramar #03173 1325, Boul Shevchenko Lasalle (Québec) H8N 1N9	2017/02/01 2019/01/31	2019/01/31	99 900	3
Couche-Tard inc. (78204)	Couche-Tard #1269 7888, Boul Newman Lasalle (Québec) H8N 1X8	2017/02/01 2019/01/31	2019/01/31	122 750	4
Couche-Tard inc. (130732)	Couche-Tard #263 1640, Av Dollard Lasalle (Québec) H8N 1T6	2017/10/01 2019/09/30	2019/09/30	77 310	3
Couche-Tard inc. (214890)	Couche-Tard #1268 7067, Rue Newman Lasalle (Québec) H8N 1X1	2017/03/22 2019/03/21	2019/03/21	130 000	4
Emballages Kruger s.e.c. (401997)	Emballages Kruger s.e.c. - Lasalle 7474, Rue Cordner Lasalle (Québec) H8N 2W3	2016/06/01 2018/05/31	2018/05/31	75 000	1
Environnement Routier NRJ inc. (606608)	Dépôt à neige - Ville Lasalle 2505, Boul Angrignon Lasalle (Québec) H8N 3E3	2017/12/08 2019/12/07	2021/12/07	50 000	1
Garage Roger Vaillancourt inc. (71894)	Garage Roger Vaillancourt inc. 7696, Boul Champlain Lasalle (Québec) H8P 1A8	2017/10/01 2019/09/30	2021/09/30	70 000	2
Groupe CRH Canada inc. (419523)	Demix Béton - Lasalle 6600, Rue Saint-Patrick Lasalle (Québec) H8N 1V2	2018/01/29 2020/01/28	2020/01/28	22 700	1
IWEB Technologies inc. (606220)	IWeb Technologies 7207, Boul Newman Lasalle (Québec) H8N 2K3	2016/12/30 2018/12/29	2020/12/29	38 110	4
La Brasserie Labatt du Canada S.C.S. (407316)	La Brasserie Labatt du Canada S.C.S. 50, Labatt Lasalle (Québec) H8R 3E7	2018/04/01 2020/03/31	2024/03/31	182 360	1
La compagnie matériaux de construction BP Canada (406490)	La cie matériaux de construction BP canada 9510, Saint-Patrick Lasalle (Québec) H8R 1R9	2016/10/01 2018/09/30	2018/09/30	89 336	2

Titulaire du permis (N° Dossier)	Site Adresse	Date Émission Expiration	Date Prochaine Vérif.	Capacité Autorisée (litres)	Nombre Réservoirs Autorisé
<b>Lasalle</b>					
La Société Canadian Tire limitée (34363)	PBL #301546 8390, Boul Newman Lasalle (Québec) H8N 1X9	2017/06/24 2019/06/23	2019/06/23	159 142	4
Marco Piccioni et Als (20917)	Marco Piccioni et Als 9151, Rue Airlie Lasalle (Québec) H8R 2A7	2017/09/26 2019/09/25	2019/09/25	90 800	4
Produits Suncor Énergie, s.e.n.c. (100354)	Produits Suncor Énergie, s.e.n.c. #12838 580, Av Lafleur Lasalle (Québec) H8R 3H9	2017/02/01 2019/01/31	2019/01/31	90 920	4
Sobeys Québec Secteur Pétrole (40006)	Shell C03155 444, Av Lafleur Lasalle (Québec) H8R 3H6	2017/09/29 2019/09/28	2019/09/28	130 000	2
Sobeys Québec Secteur Pétrole (113209)	9161-7373 Québec inc. #C21959 2209, Lapierre Lasalle (Québec) H8N 1B3	2017/06/27 2019/06/26	2019/06/26	150 000	2
Société de transport de Montréal (402006)	Centre de transport Lasalle S T M 7770, Saint-Patrick Lasalle (Québec) H8N 1V1	2016/11/01 2018/10/31	2020/10/31	100 566	3
Station Service Léo Messina inc. (72439)	Station Service Léo Messina inc. 7602, Centrale Lasalle (Québec) H8P 1K7	2017/02/01 2019/01/31	2021/01/31	95 000	4
Transport Demark inc. (604467)	Transport Demark inc. 9235, Rue Boivin Lasalle (Québec) H8R 2E8	2017/08/18 2019/08/17	2021/08/17	35 000	1
Urgences-santé - services techniques (604958)	Centre opérationnel ouest 7400, Rue Saint-Patrick Lasalle (Québec) H8N 0A1	2018/03/31 2020/03/30	2022/03/30	50 000	1
Ville de Montréal (402368)	Ville de Lasalle - Ateliers municipaux André-Traversy 7277, Cordner Lasalle (Québec) H8N 2J7	2016/06/01 2018/05/31	2020/05/31	126 311	5
Ville de Montréal - Arrondissement Lasalle (404188)	Mairie - Arrondissement Lasalle 55, Dupras Lasalle (Québec) H8N 2N5	2017/10/20 2019/10/19	2019/10/19	11 135	2
Ville de Montréal - Arrondissement Lasalle (600150)	Ville de Lasalle 220, Lyette Lasalle (Québec) H8R 3T4	2017/06/01 2019/05/31	2021/05/31	2 727	2
9119-8580 Québec inc. (445323)	Couvreur La Relève 9600, Saint-Patrick Lasalle (Québec) H8R 1R8	2017/10/02 2019/10/01	2019/10/01	22 750	1

Titulaire du permis (N° Dossier)	Site Adresse	Date Émission Expiration	Date Prochaine Vérif.	Capacité Autorisée (litres)	Nombre Réservoirs Autorisé
<b>L'Île-Bizard</b>					
CIUSSS de l'Ouest-de-l'Île-de- Montréal (444001)	Centre d'accueil Denis-Benjamin Viger 3292, Rue Cherrier L'Île-Bizard (Québec) H9C 1E4	2017/12/01 2019/11/30	2021/11/30	2 275	1
Corporation Pétroles Parkland (133561)	Ultramar #36121 360, Ch Cherrier L'Île-Bizard (Québec) H9C 1V2	2017/04/01 2019/03/31	2019/03/31	131 460	4
Couche-Tard inc. (300003)	Couche-Tard #291 551, Boul Jacques-Bizard L'Île-Bizard (Québec) H9C 2M9	2017/11/04 2019/11/03	2019/11/03	75 000	2
Ville de Montréal (403835)	Ville de Montréal Arr. Île-Bizard Sainte-Genève 350-A, de l'Église L'Île-Bizard (Québec) H9C 1G9	2016/07/01 2018/06/30	2020/06/30	20 000	1
<b>Montréal</b>					
A. & O. Gendron inc. (606458)	A. & O. Gendron inc. 7225, Rue Waverly Montréal (Québec) H2R 2Y7	2017/07/17 2019/07/16	2019/07/16	35 000	1
Andréa Crisci inc. (57182)	Andréa Crisci inc. 5415, Rue Bélanger Est Montréal (Québec) H1T 1E6	2016/12/01 2018/11/30	2018/11/30	90 000	3
Auto Hi-Tech (9157-9805 Québec inc.) (69492)	Auto service total inc. 6781, Boul de la Vérendrye Montréal (Québec) H4E 3R7	2016/07/29 2018/07/28	2018/07/28	85 000	2
Autobus Idéal inc. (605833)	Autobus Idéal inc. 7801, Marco Polo Montréal (Québec) H1E 1N8	2017/08/20 2019/08/19	2019/08/19	25 000	1
Autobus Transco (1988) inc. (401546)	Autobus Transco (1988) inc. (Montréal-Nord) 7975, Henri-Bourassa Est Montréal (Québec) H1E 1N9	2016/06/01 2018/05/31	2018/05/31	22 750	1
Autocars Orléans express inc. (458479)	Autocars Orléans express inc. 1500, Rue Alphonse-D.-Roy Montréal (Québec) H1W 2K8	2017/10/01 2019/09/30	2021/09/30	45 500	1
Automobile JLP inc. (400564)	Automobile JLP inc. 2491, Marie-Anne Montréal (Québec) H2H 1N5	2017/12/01 2019/11/30	2021/11/30	59 583	2
Banque de Montréal (600158)	Banque de Montréal 119, Saint-Jacques Ouest Montréal (Québec) H2Y 1L6	2017/10/21 2019/10/20	2023/10/20	54 060	3



Titulaire du permis (N° Dossier)	Site Adresse	Date Émission Expiration	Date Prochaine Vérif.	Capacité Autorisée (litres)	Nombre Réservoirs Autorisé
<b>Montréal</b>					
Bell Canada (400817)	Bell Canada (locatif 253101) 87, Rue Ontario Ouest Montréal (Québec) H2X 1Y8	2016/06/01 2018/05/31		93 388	5
Bell Canada (402378)	Bell Canada (locatif 263202) 4450, Rue Dudemaine Montréal (Québec) H4J 1M9	2016/06/01 2018/05/31		15 000	1
Bell Canada (427189)	Bell Canada (locatif 232240) 9780, 3e Rue Montréal (Québec) H1C 1C5	2017/04/01 2019/03/31		25 000	1
Bell Canada (427233)	Bell Canada (locatif 241219) 3555, Rue de Cadillac Montréal (Québec) H1M 2K8	2017/04/01 2019/03/31		10 000	1
Bell Canada (427254)	Bell Canada (locatif 241202) 507, 8e Avenue Montréal (Québec) H1B 4G5	2016/07/16 2018/07/15		5 000	1
Bell Canada (427262)	Bell Canada (locatif 241211) 14100, Rue Sherbrooke Est Montréal (Québec) H1A 3Y4	2017/04/01 2019/03/31		5 000	1
Bell Canada (427425)	Bell Canada (locatif 241206) 2265, Av Papineau Montréal (Québec) H2K 4J5	2017/04/01 2019/03/31		15 000	1
Bell Canada (427448)	Bell Canada (locatif 252118) 671, de la Gauchetière Ouest Montréal (Québec) H3B 2M3	2017/02/24 2018/11/30		113 187	8
Bell Canada (427455)	Bell Canada (locatif 211205) 6055, Av Monkland Montréal (Québec) H4A 1H3	2017/04/01 2019/03/31		26 307	2
Bell Canada (427464)	Bell Canada (locatif 262210) 6420, Rue Saint-Dominique Montréal (Québec) H2S 3A5	2017/04/01 2019/03/31		19 450	4
Bell Canada (427481)	Bell Canada (locatif 253230) 3685, Rue Aylmer Montréal (Québec) H2X 2C5	2017/04/01 2019/03/31		12 794	2
Bell Canada (427482)	Bell Canada (locatif 215205) 915, Av Atwater Montréal (Québec) H3J 2K6	2017/04/01 2019/03/31		22 272	3
Bell Canada (427483)	Bell Canada (locatif 232311) 6960, Boul Saint-Michel Montréal (Québec) H2A 2Z3	2017/04/01 2019/03/31		22 273	3

Titulaire du permis (N° Dossier)	Site Adresse	Date Émission Expiration	Date Prochaine Vérif.	Capacité Autorisée (litres)	Nombre Réservoirs Autorisé
<b>Montréal</b>					
Bell Canada (427540)	Bell Canada (locatif 233212) 1110, Rue Sauvé Est Montréal (Québec) H2C 1Z7	2017/04/01 2019/03/31		10 000	1
Bell Canada (427543)	Bell Canada (locatif 261217) 6250, Ch de la Côte-des-Neiges Montréal (Québec) H3S 2A7	2017/04/01 2019/03/31		20 970	3
Bell Canada (453321)	Bell Mobilité (BM1022) 9292, Boul l'Acadie Montréal (Québec) J7Z 6V8	2017/02/13 2019/02/12		15 000	1
Bell Canada (454467)	Bell Mobilité (BM1023) 1333, Rue Carrie-Derick Montréal (Québec) H3C 5K4	2018/04/01 2020/03/31		44 709	5
Bell Canada (605465)	Bell Canada 1205, Av Papineau Montréal (Québec) H2K 4R2	2017/03/17 2019/03/16		12 298	4
Biomont Énergie, société en commandite (602990)	Centrale de Biomont 2275, Rue Regrattiers Bâtiment G Montréal (Québec) H1Z 4P2	2018/02/04 2020/02/03	2020/02/03	70 000	1
C G C inc. (447660)	C G C inc. 7200, Rue Notre-Dame Est Montréal (Québec) H1N 3L6	2018/02/01 2020/01/31	2020/01/31	90 800	1
C G I inc. (447001)	C G I inc. 3200, Dickson Montréal (Québec) H1N 2K1	2018/02/01 2020/01/31	2022/01/31	63 182	6
C. M. S. Entrepreneurs Généraux inc. (606628)	C.M.S. Entrepreneurs Généraux inc. 3828, Rue St-Patrick Montréal (Québec) H4E 1A4	2018/01/15 2020/01/14	2020/01/14	40 000	1
C U S M - Hôpital Royal Victoria (439065)	C U S M - Hôpital Royal Victoria 687, Rue des Pins Ouest Montréal (Québec) H3A 1A1	2017/07/01 2019/06/30	2019/06/30	97 917	6
C U S M - Hôpital Royal Victoria (600834)	Institut Thoracique de Montréal 3650, Saint-Urbain Montréal (Québec) H2X 2P4	2016/06/08 2018/06/07	2020/06/07	23 191	2
Casiloc inc. (400892)	Casino de Montréal 1, Av du Casino Montréal (Québec) H3C 4W7	2016/06/01 2018/05/31	2020/05/31	73 762	10
Centre Canadien d'architecture (452119)	Centre Canadien d'architecture 1920, Rue Baile Montréal (Québec) H3H 2S6	2018/04/01 2020/03/31	2020/03/31	11 122	2

Titulaire du permis (N° Dossier)	Site Adresse	Date Émission Expiration	Date Prochaine Vérif.	Capacité Autorisée (litres)	Nombre Réservoirs Autorisé
<b>Montréal</b>					
Centre de gestion de l'équipement roulant (CGER) (605745)	SC1232 - Atelier Turcot 5500, Rue Pullman Montréal (Québec) H4C 1E4	2017/06/11 2019/06/10	2021/06/10	40 458	2
Centre hospitalier de St. Mary (604691)	Centre hospitalier de St. Mary 3830, Av Lacombe Montréal (Québec) H3T 1M5	2017/08/20 2019/08/19	2019/08/19	26 860	4
Centre industriel Saint-Ferdinand enr. (454912)	Centre industriel Saint-Ferdinand enr. 137, Rue Saint-Ferdinand Montréal (Québec) H4C 2S6	2018/04/01 2020/03/31	2020/03/31	20 000	1
Centre Lama d'autos inc. (118257)	Centre A.B. 16275, Sherbrooke Est Montréal (Québec) H1A 1E5	2017/04/01 2019/03/31	2019/03/31	63 343	2
Christin automobile inc. (91611)	Christin automobiles inc. 12011, Sherbrooke Est Montréal (Québec) H1B 1C6	2016/11/23 2018/11/22	2020/11/22	35 000	1
CHSLD Age3 inc. (404337)	Centre d'hébergement St-Vincent- Marie 1175, Côte Vertu Montréal (Québec) H4L 5J1	2016/07/01 2018/06/30	2018/06/30	4 710	2
CHSLD Providence Notre-Dame- de-Lourdes inc. (404452)	CHSLD Providence Notre-Dame de Lourdes inc. 1870, Boul Pie IX Montréal (Québec) H1V 2C6	2017/09/27 2019/09/26	2021/09/26	18 371	2
CHUM - Hôtel-Dieu (403476)	Hôtel-Dieu de Montréal 3840, Saint-Urbain Montréal (Québec) H2W 1T8	2016/07/01 2018/06/30	2020/06/30	127 796	7
Ciment Québec inc. (425080)	Ciment Québec inc. 10705, Boul Henri-Bourassa Montréal (Québec) H1C 1G7	2017/09/14 2019/09/13	2019/09/13	25 000	1
Cimetière Notre-Dame-des- Neiges (437434)	Cimetière Notre-Dame-des-Neiges 4601, Ch Côte-des-Neiges Montréal (Québec) H3V 1E7	2017/07/01 2019/06/30	2019/06/30	18 200	1
CIUSSS de l'Est-de-l'Île-de- Montréal (402591)	C S S S Saint-Léonard et Saint- Michel 3130, Rue Jarry est Montréal (Québec) H1Z 4N8	2016/12/06 2018/12/05	2020/12/05	22 290	3
CIUSSS du Centre-Ouest-de- L'Île-de-Montréal (408819)	Hôpital Catherine Booth 4375, Av Montclair Montréal (Québec) H4B 2J5	2017/09/29 2019/09/28	2021/09/28	10 000	1
CIUSSS du Centre-Ouest-de- l'Île-de-Montréal (431344)	Hôpital général Juif 3755, Côte Sainte-Catherine Montréal (Québec) H3T 1E2	2017/06/01 2019/05/31	2019/05/31	236 360	14



Titulaire du permis (N° Dossier)	Site Adresse	Date Émission Expiration	Date Prochaine Vérif.	Capacité Autorisée (litres)	Nombre Réservoirs Autorisé
<b>Montréal</b>					
CIUSSS du Centre-Ouest-de- l'Île-de-Montréal (444918)	CHSLD Juif de Montréal 5725, Rue Victoria Montréal (Québec) H3W 3H6	2017/12/01 2019/11/30	2019/11/30	10 220	2
CIUSSS du Centre-Sud-de-L'Île- de-Montréal (403443)	Institut universitaire de gériatrie de Montréal 4565, Ch Queen-Mary Montréal (Québec) H3W 1W5	2016/07/01 2018/06/30	2020/06/30	90 000	2
CIUSSS du Centre-Sud-de-L'Île- de-Montréal (404690)	Institut réadaptation Gingras Lindsay Montréal Pav. Gingras 6300, Av de Darlington Montréal (Québec) H3S 2J4	2016/07/01 2018/06/30	2020/06/30	22 750	1
CIUSSS du Centre-sud-de-L'île- de-Montréal (601027)	Pavillon des Seigneurs 1800, Saint-Jacques Ouest Montréal (Québec) H3J 2R5	2016/11/25 2018/11/24	2020/11/24	5 000	1
CIUSSS du Nord-de-l'Île de Montréal (435147)	Centre d'hébergement Notre-Dame- de-la-Merci 555, Boul Gouin Ouest Montréal (Québec) H3L 1K5	2017/10/04 2019/10/03	2019/10/03	10 116	2
CIUSSS du Nord-de-l'Île de Montréal (408973)	Hôpital Jean-Talon 1385, Jean-Talon Est Montréal (Québec) H2E 1S6	2016/09/30 2018/09/29	2018/09/29	51 450	4
CIUSSS du Nord-De-L'Île-De- Montréal (416447)	Centre hospitalier Fleury 2180, Fleury Est Montréal (Québec) H2B 1K3	2016/12/01 2018/11/30	2020/11/30	68 968	7
CIUSSS du Nord-de-L'Île-de- Montréal (401683)	Hôpital du Sacré-Coeur de Montréal 5400, Boul Gouin Ouest Montréal (Québec) H4J 1C5	2017/11/16 2018/05/31	2020/05/31	188 408	6
Climatisation et Chauffage Urbains de Montréal s e c (402303)	Climatisation et Chauffage Urbains de Montréal s e c 120, Nazareth Montréal (Québec) H3C 2L4	2016/06/01 2018/05/31	2018/05/31	660 000	1
Collège de Bois de Boulogne (449439)	Collège de Bois de Boulogne 10555, Av Bois Boulogne Montréal (Québec) H4N 1L4	2018/02/01 2020/01/31	2020/01/31	5 000	1
Cologix Canada inc. (605978)	Cologix Canada inc. 1155, Boul Robert-Bourassa Montréal (Québec) H3B 3A7	2017/09/06 2019/05/11	2023/05/11	19 850	4
Cologix Canada inc. (606932)	Cologix Canada inc. 1250, René-Lévesque Ouest Montréal (Québec) H3B 4W8	2017/11/01 2019/10/31	2023/10/31	33 612	8

Titulaire du permis (N° Dossier)	Site Adresse	Date Émission Expiration	Date Prochaine Vérif.	Capacité Autorisée (litres)	Nombre Réservoirs Autorisé
<b>Montréal</b>					
Commission de la construction du Québec (605468)	Commission de la construction du Québec 8485, Av Christophe-Colomb Montréal (Québec) H2M 0A7	2016/09/28 2018/09/27	2020/09/27	25 920	2
Commission scolaire de la Pointe de l'Île (436641)	École Ste-Alice 3360, Prieur Montréal (Québec) H1H 2K9	2017/10/31 2019/10/30	2021/10/30	4 546	1
Commission scolaire de Montréal (436665)	Le 10770 'Rue Chambord' 10770, Rue Chambord Montréal (Québec) H2C 2R8	2017/07/01 2019/06/30	2021/06/30	4 546	1
Commission scolaire de Montréal (436684)	École Marie-Reine-des-Coeurs 5200, Rue Bossuet Montréal (Québec) H1M 2M4	2017/07/01 2019/06/30	2021/06/30	15 000	1
Commission scolaire de Montréal (436764)	École des métiers de l'équipement motorisé 5455, Rue Saint-Denis Montréal (Québec) H2J 4B7	2017/07/01 2019/06/30	2019/06/30	4 550	2
Commission scolaire de Montréal (436812)	École Rosalie-Jetté 5100, Rue Bossuet Montréal (Québec) H1M 2M4	2017/07/01 2019/06/30	2021/06/30	4 550	1
Commission scolaire de Montréal (437073)	École des métiers de l'informatique 4005, Rue de Bellechasse Montréal (Québec) H1X 1J6	2017/07/01 2019/06/30	2021/06/30	4 546	1
Commission scolaire de Montréal (437155)	École Alphonse-Desjardins 6600, Rue Lemay Montréal (Québec) H1T 2L7	2017/07/01 2019/06/30	2021/06/30	4 546	1
Commission scolaire de Montréal (441580)	École Gilles-Vigneault 11400, Av de Pourtincourt Montréal (Québec) H3M 1Z7	2017/12/01 2019/11/30	2021/11/30	4 500	1
Commission scolaire English- Montréal / Académie LaurenHill (600876)	École St-John Bosco 6255, Rue Hamilton Montréal (Québec) H4E 3C5	2016/09/06 2018/09/05	2020/09/05	15 000	1
Commission scolaire English- Montréal / Académie LaurenHill (600878)	Académie Marymount 5050, Côte Saint-Luc Montréal (Québec) H3W 2G9	2016/09/14 2018/09/13	2020/09/13	15 000	1
Communauté des Recluses missionnaires (408984)	Communauté des Recluses missionnaires 12050, Gouin Est Montréal (Québec) H1C 1B8	2016/10/01 2018/09/30	2020/09/30	10 000	1
Compagnie WestRock du Canada inc. (455679)	Compagnie WestRock du Canada inc. 15400, Sherbrooke Est Montréal (Québec) H1A 3S2	2018/04/01 2020/03/31	2020/03/31	45 741	1

Titulaire du permis (N° Dossier)	Site Adresse	Date Émission Expiration	Date Prochaine Vérif.	Capacité Autorisée (litres)	Nombre Réservoirs Autorisé
<b>Montréal</b>					
Complexe de la Gare Centrale SEC (606339)	Complexe de la Gare Centrale 895, Rue de la Gauchetière Ouest Montréal (Québec) H3B 4G1	2018/01/10 2019/03/09	2021/03/09	95 468	5
Construction DJL inc. (434745)	Constructions D J L inc. 6200, Saint-Patrick Montréal (Québec) H4E 1B3	2017/06/01 2019/05/31	2019/05/31	36 350	2
Construction DJL inc. (601982)	Construction D J L inc. 8100, 17e avenue Montréal (Québec) H1Z 4M9	2018/03/22 2020/03/21	2020/03/21	45 400	1
Construction Santé Montréal (606736)	Chantier Construction Santé Montréal 1053, Rue Sanguinet Montréal (Québec) H2X 3E4	2017/08/16 2019/08/15	2023/08/15	351 400	34
Corporation d'aliments Catelli (404280)	Corporation d'aliments Catelli 6890, Notre-Dame Est Montréal (Québec) H1N 2E5	2016/07/01 2018/06/30	2018/06/30	67 000	1
Corporation Pétroles Parkland (7922)	Ultramar #41964 4710, Rue Hochelaga Montréal (Québec) H1V 1E3	2016/06/01 2018/05/31	2018/05/31	81 756	3
Corporation Pétroles Parkland (10991)	Dépanneur du Coin #174 9815, Rue Lajeunesse Montréal (Québec) H3L 2C9	2018/04/01 2020/03/31	2020/03/31	81 830	3
Corporation Pétroles Parkland (20149)	Dépanneur du Coin #126 5885, Av de Lorimier Montréal (Québec) H2G 2P1	2016/07/01 2018/06/30	2018/06/30	77 663	3
Corporation Pétroles Parkland (23770)	Dépanneur du Coin #102 9090, Rue Saint-Hubert Montréal (Québec) H2M 1Y6	2016/07/01 2018/06/30	2018/06/30	100 600	4
Corporation Pétroles Parkland (28142)	Dépanneur du Coin #118 6690, Ch de la Côte Saint-Luc Montréal (Québec) H4V 1H1	2016/07/01 2018/06/30	2018/06/30	100 000	2
Corporation Pétroles Parkland (30635)	Dépanneur du Coin #154 4090, Rue Bélanger Est Montréal (Québec) H1X 1C1	2016/07/01 2018/06/30	2018/06/30	146 800	4
Corporation Pétroles Parkland (30916)	Ultramar #41958 6190, Boul Saint-Jacques Montréal (Québec) H4B 1T6	2016/07/01 2018/06/30	2018/06/30	110 000	4
Corporation Pétroles Parkland (41418)	Dépanneur du coin #326 2500, Rue Sherbrooke Est Montréal (Québec) H2K 1E9	2017/10/01 2019/09/30	2019/09/30	95 428	4

Titulaire du permis (N° Dossier)	Site Adresse	Date Émission Expiration	Date Prochaine Vérif.	Capacité Autorisée (litres)	Nombre Réservoirs Autorisé
<b>Montréal</b>					
Corporation Pétroles Parkland (48934)	Dépanneur du Coin #97 5455, Boul Décarie Montréal (Québec) H3W 3C6	2016/10/01 2018/09/30	2018/09/30	104 470	4
Corporation Pétroles Parkland (113183)	Ultramar #34900 1484, Boul Saint-Jean-Baptiste Montréal (Québec) H1B 4A4	2017/04/01 2019/03/31	2019/03/31	54 550	2
Corporation Pétroles Parkland (133264)	Dépanneur du coin #68 1550, Av Papineau Montréal (Québec) H2K 4H8	2017/10/17 2019/10/16	2021/10/16	160 000	4
Corporation Pétroles Parkland (154963)	Dépanneur du coin #17 12651, Rue Sherbrooke Est Montréal (Québec) H1A 3V9	2017/06/01 2019/05/31	2019/05/31	160 000	4
Corporation Pétroles Parkland (188706)	Couche-Tard #327 13600, Rue Sherbrooke Est Montréal (Québec) H1A 1C1	2017/06/01 2019/05/31	2019/05/31	119 060	4
Corporation Pétroles Parkland (210989)	Dépanneur du coin #64 8383, Boul Saint-Michel Montréal (Québec) H1Z 3E7	2017/07/01 2019/06/30	2021/06/30	90 000	2
Couche-Tard inc. (7781)	Couche-Tard # 1170 3881, Rue Sherbrooke Est Montréal (Québec) H1X 2A5	2016/06/01 2018/05/31	2020/05/31	175 000	2
Couche-Tard inc. (8045)	Couche-Tard #1154 790, Boul Crémazie Est Montréal (Québec) H2P 1G3	2016/06/01 2018/05/31	2018/05/31	173 000	5
Couche-Tard inc. (8136)	Couche-Tard #1265 8425, Rue Notre-Dame Est Montréal (Québec) H1L 3L3	2016/06/01 2018/05/31	2018/05/31	95 000	3
Couche-Tard inc. (8144)	Couche-Tard #1166 9777, Av Papineau Montréal (Québec) H2B 1Z5	2017/10/13 2019/01/26	2021/01/26	170 000	4
Couche-Tard inc. (8706)	Couche-Tard #1158 4225, Rue Jarry Est Montréal (Québec) H1R 1W9	2017/06/23 2019/06/22	2019/06/22	175 000	4
Couche-Tard inc. (12039)	Couche-Tard # 1178 700, Av Atwater Montréal (Québec) H4C 2G9	2016/06/01 2018/05/31	2020/05/31	136 380	3
Couche-Tard inc. (15206)	Couche-Tard #1258 4680, Av du Parc Montréal (Québec) H2V 4E5	2016/06/01 2018/05/31	2018/05/31	77 230	3



Titulaire du permis (N° Dossier)	Site Adresse	Date Émission Expiration	Date Prochaine Vérif.	Capacité Autorisée (litres)	Nombre Réservoirs Autorisé
<b>Montréal</b>					
Couche-Tard inc. (15388)	Couche-Tard #1254 8732, Rue Sherbrooke Est Montréal (Québec) H1L 1C3	2016/06/01 2018/05/31	2018/05/31	87 155	3
Couche-Tard inc. (19513)	Couche-Tard #1256 5110, Rue Saint-Denis Montréal (Québec) H2J 2M2	2016/06/01 2018/05/31	2018/05/31	120 000	4
Couche-Tard inc. (21576)	Couche-Tard #1266 1810, Rue Saint-Zotique Montréal (Québec) H2G 1H6	2016/07/01 2018/06/30	2018/06/30	118 130	4
Couche-Tard inc. (21592)	Couche-Tard #1261 10288, Av Papineau Montréal (Québec) H2B 2A2	2016/07/01 2018/06/30	2018/06/30	113 500	5
Couche-Tard inc. (23614)	Couche-Tard #1250 915, Rue Ontario Est Montréal (Québec) H2L 1P6	2016/07/01 2018/06/30	2018/06/30	115 000	3
Couche-Tard inc. (25205)	Couche-Tard #1262 4971, Rue Beaubien Est Montréal (Québec) H1T 1V3	2017/02/26 2019/02/25	2019/02/25	115 000	2
Couche-Tard inc. (26096)	Couche-Tard #1249 13685, Boul Henri-Bourassa Est Montréal (Québec) H1A 1B6	2016/07/01 2018/06/30	2018/06/30	110 000	3
Couche-Tard inc. (28027)	Couche-Tard #1151 4085, Rue Bélanger Est Montréal (Québec) H1X 1B9	2017/06/23 2019/06/22	2021/06/22	135 000	3
Couche-Tard inc. (29413)	Couche-Tard #1185 1390, Av de l'Église Montréal (Québec) H4E 1G1	2016/07/01 2018/06/30	2020/06/30	134 712	4
Couche-Tard inc. (33399)	Couche-Tard #1193 1361, Rue Charlevoix Montréal (Québec) H3K 3A3	2016/07/01 2018/06/30	2020/06/30	104 250	4
Couche-Tard inc. (34330)	Couche-Tard # 1174 4110, Rue Sainte-Catherine Est Montréal (Québec) H1V 1X2	2016/07/01 2018/06/30	2020/06/30	110 820	3
Couche-Tard inc. (34389)	Couche-Tard # 1172 12044, Rue Sherbrooke Est Montréal (Québec) H1B 1C5	2016/07/05 2018/07/04	2018/07/04	136 638	3
Couche-Tard inc. (34462)	Couche-Tard #1165 2010, Av Papineau Montréal (Québec) H2K 4J4	2016/07/01 2018/06/30	2018/06/30	161 000	4

Titulaire du permis (N° Dossier)	Site Adresse	Date Émission Expiration	Date Prochaine Vérif.	Capacité Autorisée (litres)	Nombre Réservoirs Autorisé
<b>Montréal</b>					
Couche-Tard inc. (34488)	Couche-Tard #1153 5431, Ch Côte-des-Neiges Montréal (Québec) H3T 1Y7	2016/08/02 2018/08/01	2020/08/01	150 000	3
Couche-Tard inc. (34579)	Couche-Tard # 1173 3440, Boul Saint-Laurent Montréal (Québec) H2X 2T9	2017/11/12 2019/11/11	2021/11/11	158 900	4
Couche-Tard inc. (34629)	Couche-Tard #1188 395, Av Dorval (secteur Dorval) Montréal (Québec) H9S 3H6	2017/07/18 2019/07/17	2021/07/17	205 000	4
Couche-Tard inc. (34801)	Couche-Tard #1251 6685, Rue Hochelaga Montréal (Québec) H1N 1Y1	2016/07/01 2018/06/30	2018/06/30	127 288	4
Couche-Tard inc. (35337)	Couche-Tard #1255 8067, Boul Saint-Laurent Montréal (Québec) H2R 1X2	2016/10/01 2018/09/30	2018/09/30	120 000	4
Couche-Tard inc. (39446)	Couche-Tard #376 3246, Rue Bélanger Montréal (Québec) H1Y 1B7	2017/07/18 2019/07/17	2021/07/17	100 000	4
Couche-Tard inc. (40352)	Couche-Tard #1184 1030, Rue de la Montagne Montréal (Québec) H3G 1Y7	2016/07/15 2018/07/14	2018/07/14	175 000	3
Couche-Tard inc. (48363)	Couche-Tard #1019 2520, Rue Marie-Anne Est Montréal (Québec) H2H 1N7	2016/11/14 2018/11/13	2020/11/13	100 000	2
Couche-Tard inc. (52894)	Couche-Tard #1155 115, Boul Crémazie Ouest Montréal (Québec) H2N 1L4	2016/12/01 2018/11/30	2018/11/30	158 900	4
Couche-Tard inc. (54056)	Couche-Tard #1264 8265, Rue Hochelaga Montréal (Québec) H1L 2L4	2016/12/01 2018/11/30	2018/11/30	100 010	4
Couche-Tard inc. (54411)	Couche-Tard #1247 5355, Av Papineau Montréal (Québec) H2H 1W1	2016/12/01 2018/11/30	2018/11/30	95 000	3
Couche-Tard inc. (55723)	Couche-Tard #1156 2155, Boul de Maisonneuve Est Montréal (Québec) H2K 4S3	2017/10/24 2019/10/23	2019/10/23	160 000	4
Couche-Tard inc. (60707)	Couche-Tard #1252 9255, Boul Saint-Laurent Montréal (Québec) H2N 1N2	2016/12/01 2018/11/30	2018/11/30	104 890	4

**Titulaires d'un permis d'utilisation pour des  
équipements pétroliers à risque élevé**

Titulaire du permis (N° Dossier)	Site Adresse	Date Émission Expiration	Date Prochaine Vérif.	Capacité Autorisée (litres)	Nombre Réservoirs Autorisé
<b>Montréal</b>					
Couche-Tard inc. (66365)	Couche-Tard #1259 180, Boul Crémazie Ouest Montréal (Québec) H2P 1C5	2016/12/01 2018/11/30	2018/11/30	110 000	3
Couche-Tard inc. (68510)	Couche-Tard #1260 3221, Rue Jean-Talon Est Montréal (Québec) H2A 1V9	2016/12/01 2018/11/30	2018/11/30	88 644	3
Couche-Tard inc. (69112)	Couche-Tard #1257 6905, Rue Sherbrooke Ouest Montréal (Québec) H4B 1P8	2018/04/01 2020/03/31	2020/03/31	90 800	4
Couche-Tard inc. (75887)	Couche-Tard #1164 5945, Rue Notre-Dame Montréal (Québec) H1N 2C7	2016/06/01 2018/05/31	2018/05/31	115 000	2
Couche-Tard inc. (103762)	Couche-Tard #1246 11950, Rue Lachapelle Montréal (Québec) H4J 2M3	2017/02/01 2019/01/31	2019/01/31	118 200	4
Couche-Tard inc. (106096)	Couche-Tard #1253 5620, Ch Côte-Saint-Luc Montréal (Québec) H3X 2E3	2017/02/01 2019/01/31	2019/01/31	90 920	4
Couche-Tard inc. (111815)	Couche-Tard #1152 5800, Av Christophe-Colomb Montréal (Québec) H2S 2G2	2016/07/18 2018/07/17	2020/07/17	150 000	3
Couche-Tard inc. (114272)	Couche-Tard # 1182 6500, Ch de la Côte-Saint-Luc Montréal (Québec) H4V 1G2	2017/07/15 2019/07/14	2021/07/14	150 000	3
Couche-Tard inc. (137455)	Couche Tard #1248 8015, Boul Henri-Bourassa Est Montréal (Québec) H1E 2Z3	2017/04/01 2019/03/31	2019/03/31	120 000	4
Couche-Tard inc. (185777)	Couche-Tard #333 12310, Rue Sherbrooke Est Montréal (Québec) H1B 1C9	2017/06/01 2019/05/31	2019/05/31	100 000	2
Couche-Tard inc. (401328)	Couche-Tard #1161 9600, Rue Maurice-Duplessis Montréal (Québec) H1E 1N2	2016/06/01 2018/05/31	2018/05/31	135 241	4
Couche-Tard inc. (454860)	Couche-Tard #1159 9255, Boul de l'Acadie Montréal (Québec) H4N 3K1	2018/02/01 2020/01/31	2022/01/31	159 113	4
Couche-Tard inc. (600973)	Couche-Tard #1186 5500, Boul Décarie Montréal (Québec) H3X 2J2	2016/10/27 2018/10/26	2020/10/26	159 250	4

Titulaire du permis (N° Dossier)	Site Adresse	Date Émission Expiration	Date Prochaine Vérif.	Capacité Autorisée (litres)	Nombre Réservoirs Autorisé
<b>Montréal</b>					
Couche-Tard inc. (601038)	Couche-Tard #1187 2160, Boul Décarie Montréal (Québec) H4A 3J3	2016/11/28 2018/11/27	2020/11/27	159 083	4
Couche-Tard inc. (606046)	Couche-Tard #1120 10735, Boul Henri-Bourassa Est Montréal (Québec) H1C 1G7	2016/04/26 2018/04/25	2018/04/25	115 000	2
Couvreur Verdun inc. (600798)	Couvreur Verdun inc. 12 168, Rue April Montréal (Québec) H1B 5N5	2016/08/10 2018/08/09	2018/08/09	18 250	1
Desjardins Sécurité Financière (426767)	Desjardins Gestion immobilière 5, Complexe Desjardins, Succ. Desjardins C.P. 154, Montréal (Québec) H5B 1E9	2017/04/01 2019/03/31	2019/03/31	30 700	8
Domenico Arcaro (41038)	Garage Arcaro et frères 9125, Boul Gouin Est Montréal (Québec) H1E 2P8	2016/10/01 2018/09/30	2020/09/30	18 200	2
Dumaine station-service inc. (18689)	Dumaine station-service inc. 8730, Boul Saint-Michel Montréal (Québec) H1Z 3E9	2016/06/01 2018/05/31	2018/05/31	51 368	3
École Polytechnique de Montréal (602426)	Pavillon Principal 2500, Ch de Polytechnique Montréal (Québec) H3T 1J4	2017/12/06 2019/01/14	2021/01/14	30 920	6
École Polytechnique de Montréal (605710)	Pavillon Lassonde 2700, Ch de la Tour Montréal (Québec) H3T 1J4	2017/03/18 2019/03/17	2021/03/17	10 810	2
Édifice Drummond enr. (430900)	Édifice Drummond enr. 1117, Sainte-Catherine Street West Montréal (Québec) H3B 1H9	2017/06/01 2019/05/31	2019/05/31	25 000	1
Édifice 1981 McGill College inc. (606760)	Édifice 1981 McGill College inc. 1981, Av McGill College, suite 255 Montréal (Québec) H3A 3A8	2016/09/30 2018/09/29	2022/09/29	10 844	2
Édifice 500 René-Lévesque Ouest inc. (451893)	Édifice 500 René-Lévesque Ouest inc. 500, Boul René-Lévesque Ouest Montréal (Québec) H2Z 1W7	2016/11/01 2018/10/31	2018/10/31	5 730	2
Emballages Kruger s.e.c. (401959)	Emballages Kruger s.e.c. - Place Turcot 5845, Place Turcot Montréal (Québec) H4C 1V9	2016/06/01 2018/05/31	2018/05/31	345 555	3
Entrepôts Lafrance inc. (604362)	Groupe Lafrance 7055, Rue Notre-Dame Est Montréal (Québec) H1N 3R8	2017/09/08 2019/09/07	2019/09/07	22 773	1



Titulaire du permis (N° Dossier)	Site Adresse	Date Émission Expiration	Date Prochaine Vérif.	Capacité Autorisée (litres)	Nombre Réservoirs Autorisé
<b>Montréal</b>					
Entretien de moteurs d'avions Lockheed Martin (605812)	Lockheed Martin CES 7171, Boul Côte-Vertu Ouest Montréal (Québec) H4S 1Z3	2017/07/27 2019/07/26	2019/07/26	135 423	3
Expéditions sur les rapides de Lachine ltée (604307)	Expéditions sur les rapides de Lachine ltée Vieux-Port de Montréal, Quai #20 Montréal (Québec) X0X 0X0	2017/06/06 2019/06/05	2019/06/05	4 498	1
Fabrique of the Parish of St- Patrick (421160)	Fabrique of the Parish of St-Patrick 454, René-Lévesque Ouest Montréal (Québec) H2Z 1A7	2017/02/01 2019/01/31	2021/01/31	13 650	1
Fonds de Crédit-bail Immobilier International Crédit-Suisse (445036)	Fonds de Crédit-bail Immobilier International Crédit-Suisse 1010, Rue de la Gauchetière Ouest Montréal (Québec) H3B 2N2	2017/09/12 2019/09/11	2019/09/11	12 012	2
Fonds de solidarité du Québec FTQ (444271)	Complexe FTQ - Édifice Louis- Laberge 545, Boul Crémazie Est Montréal (Québec) H2M 2V1	2017/12/01 2019/11/30	2021/11/30	10 267	2
Garage Yves Malo et Fils inc. (18119)	Garage Yves Malo et Fils inc. 4830, Rue Ontario Est Montréal (Québec) H1V 1L7	2016/06/01 2018/05/31	2018/05/31	75 000	3
Gestion Tour de la Bourse S.E.C. (404530)	Gestion Tour de la Bourse S.E.C. 800, Place Victoria Montréal (Québec) H4Z 1J2	2016/12/01 2018/11/30	2018/11/30	37 000	7
Gestion 500 Place d'Armes inc. (411884)	500 Place d'Armes inc. 500, Place D'Armes C.P. 2300, Montréal (Québec) H2Y 2W2	2016/12/01 2018/11/30	2018/11/30	13 650	1
Gestions Union Street (602711)	Speedy Transport 12625, Métropolitain est Montréal (Québec) H1B 5R3	2017/07/11 2019/07/10	2021/07/10	50 000	1
Groupe TVA inc. (606676)	Groupe TVA 1600, Maisonneuve Est Montréal (Québec) H2L 4P2	2018/03/22 2020/03/21	2020/03/21	33 568	5
Grues Maurice Gendron ltée (605474)	Grues Maurice Gendron Ltée 10025, Rue Sherbrooke Est Montréal (Québec) H1B 1B3	2018/03/28 2020/03/27	2024/03/27	7 300	1
HEC Montréal (600240)	HEC Montréal 3000, Ch de la côte Sainte- Catherine Montréal (Québec) H3T 2A7	2017/12/22 2019/12/21	2019/12/21	12 536	2
Honeywell Limitée (605806)	Centre de recherche du CHUM 900, Rue St-Denis Montréal (Québec) H2X 0A9	2017/07/20 2019/07/19	2021/07/19	81 732	7

Titulaire du permis (N° Dossier)	Site Adresse	Date Émission Expiration	Date Prochaine Vérif.	Capacité Autorisée (litres)	Nombre Réservoirs Autorisé
<b>Montréal</b>					
Hôpital général de Montréal (404449)	Hôpital général de Montréal 1650, Av Cedar Montréal (Québec) H3G 1A4	2016/07/01 2018/06/30	2022/06/30	47 619	5
Hôpital Maisonneuve-Rosemont (401759)	Hôpital Maisonneuve Rosemont 5415, Boul de l'Assomption Montréal (Québec) H1T 2M4	2016/06/01 2018/05/31	2018/05/31	146 324	8
Hôpital Maisonneuve-Rosemont (456148)	Hôpital Maisonneuve-Rosemont - Pavillon Rosemont 5689, Rue Rosemont Montréal (Québec) H1T 2H1	2017/10/01 2019/09/30	2021/09/30	45 276	1
Hôpital Notre-Dame du CHUM (Technologies du bâtiment) (412643)	Hôpital Notre-Dame du CHUM 1560, Sherbrooke Est Montréal (Québec) H2L 4M1	2017/03/03 2018/11/30	2020/11/30	22 190	4
Hôpital Rivière-des-Prairies (434826)	Hôpital Rivière-des-Prairies 7070, Boul Perras Montréal (Québec) H1E 1A4	2017/06/01 2019/05/31	2019/05/31	213 850	2
Hôpital Sainte-Justine, Centre de réadaptation Marie-Enfant (405969)	Hôpital Sainte-Justine, Centre de réadaptation Marie-Enfant 5200, Bélanger Est Montréal (Québec) H1T 1C9	2016/10/01 2018/09/30	2020/09/30	29 770	4
Hôpital Shriners pour enfants (Québec) inc. (401986)	Hôpital Shriners pour enfants (Québec) inc. 1529, Cedar Montréal (Québec) H3G 1A6	2016/06/01 2018/05/31	2022/05/31	17 956	2
Hôpital Ste-Justine (402625)	Hôpital Ste-Justine 3175, Côte Sainte-Catherine Montréal (Québec) H3T 1C5	2017/05/02 2018/06/30	2020/06/30	239 078	14
Hydro-Québec (436096)	Hydro-Québec 8181, Rue de l'Esplanade Montréal (Québec) H2P 2R5	2017/07/01 2019/06/30	2019/06/30	24 963	6
Hydro-Québec (436097)	Hydro-Québec 201, Rue Jarry Ouest Montréal (Québec) H2P 1S7	2017/07/01 2019/06/30	2021/06/30	56 136	4
Hydro-Québec (436099)	Hydro-Québec 600, Rue Fullum Montréal (Québec) H2K 4R4	2017/07/01 2019/06/30	2019/06/30	68 100	3
Hydro-Québec (439825)	Hydro-Québec 75, Boul René-Lévesque Ouest Montréal (Québec) H2Z 1A4	2017/12/02 2019/12/01	2019/12/01	103 555	4
Hydro-Québec (601266)	Hydro-Québec 1250, René-Lévesque Montréal (Québec) H3B 4W8	2018/01/22 2020/01/21	2020/01/21	18 074	2

Titulaire du permis (N° Dossier)	Site Adresse	Date Émission Expiration	Date Prochaine Vérif.	Capacité Autorisée (litres)	Nombre Réservoirs Autorisé
<b>Montréal</b>					
Iberville auto expert inc. (100859)	Iberville auto expert inc. 4205, D'Iberville Montréal (Québec) H2H 2L5	2017/10/13 2019/10/12	2021/10/12	30 000	2
IBM Canada Ltée (601878)	IBM Canada Ltée 275, Rue Viger Est Montréal (Québec) H2X 3R7	2018/02/02 2020/02/01	2020/02/01	84 032	16
Immeubles Rythme inc. (447317)	Immeubles Rythme inc. 550, Rue Sherbrooke Ouest, bureau 760 Montréal (Québec) H3A 1B9	2017/10/01 2019/09/30	2019/09/30	10 680	2
Imprimeries Transcontinental inc. (604526)	Transcontinental Métropolitain 12300, Boul Métropolitain Est Montréal (Québec) H1B 5Y2	2016/05/28 2018/05/27	2020/05/27	14 516	1
Indivision 630 René-Lévesque (427178)	Place Telus 630, René-Lévesque Ouest Montréal (Québec) H3B 1S6	2017/04/01 2019/03/31	2019/03/31	45 500	1
Industrielle-Alliance, Assurances et Services Financiers inc (428494)	Industrielle-Alliance, Assurance et Services Financiers inc. 1611, Boul Crémazie Est Montréal (Québec) H2M 2P2	2017/04/01 2019/03/31	2019/03/31	29 516	3
Institut Philippe Pinel de Montréal (402331)	Institut Philippe Pinel de Montréal 10905, Boul Henri-Bourassa Est Montréal (Québec) H1C 1H1	2017/02/15 2018/05/31	2018/05/31	86 838	6
Institut Universitaire en santé mentale de Montréal (402031)	Hôpital Louis-Hypollite Lafontaine 7401, Rue Hochelaga Montréal (Québec) H1N 3M5	2016/12/06 2018/12/05	2018/12/05	136 000	2
Irving Oil Marketing G.P. (45096)	Irving Oil Marketing G.P. 5910, Rue Notre-Dame Est Montréal (Québec) H1N 2C5	2017/01/18 2019/01/17	2021/01/17	100 000	1
Ivanhoé Cambridge (605941)	Complexe Les Ailes 1500, Boul Robert-Bourassa, Bureau 910 Montréal (Québec) H3A 3S7	2017/12/03 2019/12/02	2019/12/02	23 960	4
Ivanhoé Cambridge inc. PVM (604388)	PLace Ville Marie 1, Place Ville Marie Montréal (Québec) H3B 3Y1	2017/01/30 2019/01/29	2021/01/29	46 632	4
J & R Auto Service inc. (14597)	J & R Auto Service inc. 4810, Av Walkley Montréal (Québec) H4V 2M2	2016/06/01 2018/05/31	2018/05/31	80 000	2
J. Nikolakopoulos et C. Simeonidis (600941)	Barclay service-station garage req'd 2930, Goyer Montréal (Québec) H3S 1H5	2016/10/11 2018/10/10	2020/10/10	38 443	3

Titulaire du permis (N° Dossier)	Site Adresse	Date Émission Expiration	Date Prochaine Vérif.	Capacité Autorisée (litres)	Nombre Réservoirs Autorisé
<b>Montréal</b>					
JTI-MacDonald (600457)	J T I MacDonald 2455, Ontario Est Montréal (Québec) H2K 1W3	2017/12/06 2019/12/05	2023/12/05	46 950	1
Jules Provost et associés inc. (7880)	Jules Provost et associés inc. 1260, Boul Gouin Ouest Montréal (Québec) H3M 1A1	2017/07/18 2019/07/17	2021/07/17	20 000	1
KPH Turcot, un partenariat S.E.N.C. (606436)	KPH-Turcot 5700, Rue Pullman Montréal (Québec) H4C 1E4	2017/11/24 2019/11/23	2019/11/23	90 000	3
La Compagnie d'arimage Empire Itée (435852)	La Compagnie d'arimage Empire Itée 851, Ch des Moulins Montréal (Québec) H3C 6V9	2017/07/01 2019/06/30	2021/06/30	4 682	1
La compagnie de location d'autos Enterprise Canada (401619)	National Alamo Stanley 1200, Rue Stanley Montréal (Québec) H3B 2S8	2017/12/01 2019/11/30	2019/11/30	9 000	2
La compagnie pétrolière Impériale Itée (22335)	Couche-Tard # 1175 5405, Boul Décarie Montréal (Québec) H3W 3C5	2016/10/18 2018/10/17	2018/10/17	150 000	3
La compagnie pétrolière Impériale Itée (40402)	Couche-Tard # 1171 6860, Rue Sherbrooke Est Montréal (Québec) H1N 1E2	2016/10/01 2018/09/30	2018/09/30	109 860	3
La compagnie pétrolière Impériale Itée (45740)	Couche-Tard # 1169 2488, Boul Rosemont Est Montréal (Québec) H2G 1V2	2016/10/01 2018/09/30	2020/09/30	95 466	3
La Société Canadian Tire limitée (188185)	La Société Canadian Tire limitée 6235, Boul Saint-Laurent Montréal (Québec) H2S 3C3	2017/06/01 2019/05/31	2019/05/31	145 200	4
La Société Canadian Tire limitée (300657)	La Société Canadian Tire limitée 12645, Rue Sherbrooke Est Montréal (Québec) H1B 1C8	2017/07/01 2019/06/30	2019/06/30	90 800	4
La Société Canadian Tire limitée (602954)	La Société Canadian Tire limitée 2005, Boul Crémazie Montréal (Québec) H1Z 4N4	2018/01/20 2020/01/19	2020/01/19	150 000	3
Lallemand inc. (454902)	Lallemand inc. 1620, Rue Préfontaine Montréal (Québec) H1W 2N8	2018/04/01 2020/03/31	2020/03/31	30 000	1
Lantic inc. (404434)	Lantic inc. 4026, Rue Notre-Dame Est Montréal (Québec) H1W 2K3	2016/07/01 2018/06/30	2018/06/30	135 000	3



Titulaire du permis (N° Dossier)	Site Adresse	Date Émission Expiration	Date Prochaine Vérif.	Capacité Autorisée (litres)	Nombre Réservoirs Autorisé
<b>Montréal</b>					
L'Aréna des Canadiens inc. (605164)	Centre Bell 1909, Av des Canadiens-de- Montréal Montréal (Québec) H3B 5E8	2016/12/18 2018/12/17	2022/12/17	49 544	7
Le Groupe G3 inc. (447149)	Le Groupe G3 inc. 9135, Boul Henri-Bourassa Est Montréal (Québec) H1E 1P4	2016/11/18 2018/11/17	2018/11/17	50 000	1
Le Relais Chevrolet Cadillac Buick GMC Ltée (181917)	Le Relais Chevrolet Cadillac Buick GMC Ltée 9411, Av Papineau Montréal (Québec) H2M 2G5	2017/12/01 2019/11/30	2021/11/30	6 333	1
Le repos Saint-François d'Assise (401454)	Le repos Saint-Francois d'Assise 6893, Sherbrooke Est Montréal (Québec) H1N 1C7	2016/06/01 2018/05/31	2018/05/31	18 000	2
Le Roi de l'alignement (1976) inc. (500358)	Le Roi de l'alignement (1976) inc. 9212, Boul Saint-Michel Montréal (Québec) H1Z 3G5	2018/02/01 2020/01/31	2020/01/31	125 000	4
Le 1000 de la Gauchetière I et II inc. (424210)	Ivanhoe Cambridge inc. - Le 1000 DLG 1000, de la Gauchetière Ouest Montréal (Québec) H3B 4W5	2017/10/01 2019/09/30	2019/09/30	89 473	11
Les coffrages Dominic Ltée (445796)	Les coffrages Dominic Ltée 435, Rue De Port-Royal Ouest Montréal (Québec) H3L 2C3	2017/12/01 2019/11/30	2019/11/30	30 000	2
Les Entrepôts Costco (302914)	Costco Montréal Centre 300, Rue Bridge Montréal (Québec) H3K 2C3	2016/06/01 2018/05/31	2018/05/31	189 876	3
Les Fibres J.C. inc. (601540)	Les Fibres J.C. inc. 1305, Rue Montmorency Montréal (Québec) H3K 2G3	2016/08/31 2018/08/30	2022/08/30	22 700	1
Les Huiles Inter-Provinciales inc. (602267)	Les Huiles Inter-Provinciales inc. 8295, Boul Gouin Est Montréal (Québec) H1E 2P6	2016/10/05 2018/10/04	2020/10/04	4 500	1
Les immeubles Hoopp inc. (453177)	Les immeubles Hoopp inc. 2001, Boul Robert-Bourassa Montréal (Québec) H3A 2A6	2016/05/06 2018/05/05	2022/05/05	69 156	2
Les industries Motor Coach (605618)	Station d'essence MCI 3500, St-Patrick Montréal (Québec) H4E 1A2	2016/10/13 2018/10/12	2020/10/12	65 000	1
Les industries Sefina Ltée (459129)	Les industries Sefina Ltée 750, Rue McArthur Montréal (Québec) H4T 1W2	2017/10/01 2019/09/30	2019/09/30	22 750	1

Titulaire du permis (N° Dossier)	Site Adresse	Date Émission Expiration	Date Prochaine Vérif.	Capacité Autorisée (litres)	Nombre Réservoirs Autorisé
<b>Montréal</b>					
Les investissements Beldev inc. (427230)	Les investissements Beldev inc. 600, Jean-Talon Est Montréal (Québec) H2R 3A9	2017/10/01 2019/09/30	2019/09/30	41 478	3
Les produits Scientific Games (Canada) (455533)	Les produits Scientific Games (Canada). 3000, Boul l'Assomption Montréal (Québec) H1N 3V5	2018/04/01 2020/03/31	2020/03/31	1 589	2
Location de camions Penske (302209)	Location de camions Penske 10760, Boul Henri-Bourassa Est Montréal (Québec) H1C 1S9	2017/12/01 2019/11/30	2021/11/30	50 000	1
Location d'équipement Jalon simplex ltée (430984)	Location d'équipement Jalon simplex ltée 1361, Rue Chabanel Ouest Montréal (Québec) H4N 2H8	2017/06/01 2019/05/31	2019/05/31	12 500	2
Location Jean Légaré ltée (450757)	Location Jean Legaré ltée 3035, Hochelaga Montréal (Québec) H1W 1G1	2018/02/01 2020/01/31	2022/01/31	22 700	2
Marcel et Gérard Côté (74062)	Côté station service enr. 7755, Hochelaga Montréal (Québec) H1L 2K6	2016/06/15 2018/06/14	2020/06/14	105 000	3
Marina P.A.T. inc. (600216)	Marina P.A.T. inc. 12746-B, Rue Notre-Dame Est Montréal (Québec) H1A 3R2	2017/11/10 2018/07/09	2017/11/09	25 000	1
Melançon Station Service inc. (25700)	Melançon Station Service inc. 8235, Boul Henri-Bourassa Est Montréal (Québec) H1E 1P4	2018/02/01 2020/01/31	2020/01/31	50 000	1
Ministère des Transports - Tunnel Ville-Marie (438641)	Centre de services d'Anjou et du tunnel L.-H. Lafontaine 7600, Notre-Dame Est Montréal (Québec) H1L 6J1	2017/07/01 2019/06/30	2019/06/30	45 400	2
Ministère des Transports - Tunnel Ville-Marie (438680)	Tunnel Ville-Marie (tour 9) 640, Viger Ouest Montréal (Québec) H3C 3S8	2017/07/01 2019/06/30	2019/06/30	39 502	4
Molson Canada 2005 (432864)	Molson Canada 2005 - région de Québec 1555, Notre-Dame Est Montréal (Québec) H2L 2R5	2017/06/01 2019/05/31	2019/05/31	182 000	2
Mount Royal Walsh inc. (453253)	Mount Royal Walsh inc. 2101, Av Aird Montréal (Québec) H1V 2W3	2018/04/01 2020/03/31	2020/03/31	18 600	1

Titulaire du permis (N° Dossier)	Site Adresse	Date Émission Expiration	Date Prochaine Vérif.	Capacité Autorisée (litres)	Nombre Réservoirs Autorisé
<b>Montréal</b>					
Norampac - Division de Cascades Canada inc. (408556)	Norampac - Division de Cascades Canada inc. 2755, Viau Montréal (Québec) H1V 3J4	2018/01/20 2020/01/19	2022/01/19	40 000	1
Palais des Congrès de Montréal (602733)	Palais des Congrès 151, Rue Saint-Antoine Ouest Montréal (Québec) H2Z 1H2	2017/08/12 2019/08/11	2019/08/11	27 272	3
Paperman et fils inc. (406921)	Paperman et fils inc. 3888, Jean-Talon Ouest Montréal (Québec) H3R 2G8	2016/10/01 2018/09/30	2020/09/30	5 000	1
Parc Six Flags Montréal, S.E.C. - La Ronde (603314)	Parc Six-Flags Montréal, S.E.C. - La Ronde 22, Ch Macdonald Montréal (Québec) H3C 6A9	2016/09/03 2018/09/02	2022/09/02	25 000	1
Polymer Distribution inc. (603218)	Usine de Montréal est 11625, Sherbrooke est Montréal (Québec) H1B 5L9	2017/07/18 2019/07/17	2019/07/17	71 910	2
Praxair Canada inc. (402185)	Praxair Canada inc. 10449, Métropolitain Est Montréal (Québec) H1B 1A1	2016/06/01 2018/05/31	2018/05/31	22 750	1
Prestige Gabriel N.D.G., S.E.C. (301304)	Mazda Gabriel 5333, Rue Saint-Jacques Ouest Montréal (Québec) H4A 2C9	2016/09/21 2018/09/20	2018/09/20	5 000	1
Produits Shell Canada Limitée (7344)	Produits Shell Canada 10605, Boul Henri-Bourassa Est Montréal (Québec) H1C 1G7	2016/06/01 2018/05/31	2018/05/31	181 722 885	11
Produits Shell Canada limitée (600489)	Installations portuaires - Terminal Shell de Montréal-Est 2, Rue Richard Montréal (Québec)	2016/04/28 2018/04/27	2018/04/27	2 337 000	1
Produits Suncor Énergie, s.e.n.c. (8086)	Produits Suncor Énergie, s.e.n.c. #12802 5455, Boul Saint-Laurent Montréal (Québec) H2T 1S5	2016/06/01 2018/05/31	2020/05/31	130 000	5
Produits Suncor Énergie, s.e.n.c. (8151)	Produits Suncor Énergie, s.e.n.c. #13106 1695, Av Laurier Est Montréal (Québec) H2J 1J3	2016/06/01 2018/05/31	2018/05/31	81 910	3
Produits Suncor Énergie, s.e.n.c. (17889)	Produits Suncor Énergie, s.e.n.c. #13016 6211, Ch Côte-des-Neiges Montréal (Québec) H3S 2A2	2016/06/01 2018/05/31	2020/05/31	120 000	4

Titulaire du permis (N° Dossier)	Site Adresse	Date Émission Expiration	Date Prochaine Vérif.	Capacité Autorisée (litres)	Nombre Réservoirs Autorisé
<b>Montréal</b>					
Produits Suncor Énergie, s.e.n.c. (27664)	Produits Suncor Énergie, s.e.n.c. #12260 10110, Av Papineau Montréal (Québec) H2B 2A2	2016/09/04 2018/09/03	2020/09/03	135 000	3
Produits Suncor Énergie, s.e.n.c. (37515)	Produits Suncor Énergie, s.e.n.c. #13005 7515, Boul Saint-Michel Montréal (Québec) H2A 3A3	2016/10/01 2018/09/30	2018/09/30	113 500	5
Produits Suncor Énergie, s.e.n.c. (50062)	Produits Suncor Énergie, s.e.n.c. #12762 2033, Boul de Maisonneuve Est Montréal (Québec) H2K 4M2	2017/06/19 2019/06/18	2021/06/18	150 000	3
Produits Suncor Énergie, s.e.n.c. (52944)	Produits Suncor Énergie, s.e.n.c. #13020 7205, Boul Saint-Laurent Montréal (Québec) H2R 1W5	2016/10/21 2018/10/20	2020/10/20	130 000	4
Produits Suncor Énergie, s.e.n.c. (53561)	Produits Suncor Énergie, s.e.n.c. #13017 2510, Rue de Salaberry Montréal (Québec) H3M 1L3	2016/12/01 2018/11/30	2018/11/30	90 912	4
Produits Suncor Énergie, s.e.n.c. (64071)	Produits Suncor Énergie, s.e.n.c. #12764 455, Rue Guy Montréal (Québec) H3J 1S9	2016/08/25 2018/08/24	2020/08/24	105 000	3
Produits Suncor Énergie, s.e.n.c. (71266)	Produits Suncor Énergie, s.e.n.c. #12800 4505, Av du Parc Montréal (Québec) H2V 4E4	2017/02/01 2019/01/31	2019/01/31	92 000	2
Produits Suncor Énergie, s.e.n.c. (71662)	Produits Suncor Énergie, s.e.n.c. #13010 7700, Av Papineau Montréal (Québec) H2E 2H3	2017/02/01 2019/01/31	2019/01/31	100 000	4
Produits Suncor Énergie, s.e.n.c. (112375)	Produits Suncor Énergie, s.e.n.c. #12711 7570, Boul Décarie Montréal (Québec) H4P 2N1	2016/11/10 2018/11/09	2020/11/09	185 000	4
Produits Suncor Énergie, s.e.n.c. (130567)	Produits Suncor Énergie, s.e.n.c. #12721 12055, Rue Sherbrooke Est Montréal (Québec) H1B 5L4	2017/04/01 2019/03/31	2021/03/31	145 000	4
Produits Suncor Énergie, s.e.n.c. (190413)	Produits Suncor Énergie, s.e.n.c. #12958 3000, Rue Notre-Dame Ouest Montréal (Québec) H4C 1N9	2017/07/04 2019/07/03	2021/07/03	155 000	4



Titulaire du permis (N° Dossier)	Site Adresse	Date Émission Expiration	Date Prochaine Vérif.	Capacité Autorisée (litres)	Nombre Réservoirs Autorisé
<b>Montréal</b>					
Produits Suncor Énergie, s.e.n.c. (209833)	Produits Suncor Énergie, s.e.n.c. #13053 7250, Rue Saint-Jacques Ouest Montréal (Québec) H4B 1V3	2017/07/01 2019/06/30	2019/06/30	185 000	4
Produits Suncor Énergie, s.e.n.c. (210138)	Produits Suncor Énergie, s.e.n.c. #12177 7667, Boul Maurice-Duplessis Montréal (Québec) H1E 5M9	2018/01/13 2020/01/12	2020/01/12	200 000	4
Produits Suncor Énergie, s.e.n.c. (455958)	Produits Suncor Énergie, s.e.n.c. #13516 9901, Boul de l'Acadie (coin Sauvé) Montréal (Québec) H4N 3K3	2018/02/01 2020/01/31	2020/01/31	175 000	5
Produits Suncor Énergie, s.e.n.c. (600950)	Raffinerie Suncor Énergie 11630, Rue Ontario Est Montréal (Québec) H1B 1K3	2018/04/01 2020/03/31	2020/03/31	61 202 486	6
Produits Suncor Énergie, s.e.n.c. (600951)	Raffinerie Suncor Énergie 11701, Rue Sherbrooke Est Montréal (Québec) H1B 1C3	2018/04/01 2020/03/31	2020/03/31	176 226 594	20
Produits Suncor Énergie, s.e.n.c. (600953)	Raffinerie Suncor Énergie 11530, Rue Ontario Est Montréal (Québec) H1B 1K3	2018/04/01 2020/03/31	2020/03/31	44 071 279	5
Produits Suncor Énergie, s.e.n.c. (601063)	Produits Suncor Énergie, s.e.n.c. #12771 3400, Rachel Est Montréal (Québec) H1W 1A5	2016/12/01 2018/11/30	2018/11/30	105 000	3
Produits Suncor Énergie, s.e.n.c. (601121)	Produits Suncor Énergie, s.e.n.c. #12998 545, Boul Henri-Bourassa Est Montréal (Québec) H3L 1C7	2016/12/01 2018/11/30	2020/11/30	150 000	3
Produits Suncor Énergie, s.e.n.c. (601146)	Produits Suncor Énergie, s.e.n.c. #13004 6705, Rue Saint-Denis Montréal (Québec) H2S 2S3	2016/12/01 2018/11/30	2020/11/30	105 000	3
R C F Cobuzzi Inc (15040)	R C F Cobuzzi inc. 2480, Tillemont Montréal (Québec) H2E 1G2	2016/06/01 2018/05/31	2020/05/31	77 280	3
Résidence L'Amitié Saraguay (1974) inc. (454093)	Résidence L'Amitié-Saraguay (1974) inc. 9167, Boul Gouin Ouest Montréal (Québec) H4K 2E2	2017/10/01 2019/09/30	2021/09/30	23 859	2
Roxboro Excavation inc. (606786)	Usine mobile Montréal Est 9999, Rue Sherbrooke Est Montréal (Québec) H1L 6N1	2016/07/27 2018/07/26	2022/07/26	72 711	2

Titulaire du permis (N° Dossier)	Site Adresse	Date Émission Expiration	Date Prochaine Vérif.	Capacité Autorisée (litres)	Nombre Réservoirs Autorisé
<b>Montréal</b>					
Sanimax Lom inc. (411369)	Sanimax Lom inc. 9900, 6e Rue Montréal (Québec) H1C 1G2	2016/12/01 2018/11/30	2018/11/30	218 000	2
Scorpio Entreprises inc. (602367)	Scorpio Entreprises inc. 6360, Rue Notre-Dame Est Montréal (Québec) H1N 2E1	2017/06/19 2019/06/18	2021/06/18	37 253	2
Second Placement inc. (603594)	Place du Parc 3600, Av du Parc Montréal (Québec) H2X 3R2	2016/06/14 2018/06/13	2018/06/13	7 532	7
Silver Star Montréal (607174)	Silver Star Montréal 7800, Boul Décarie Montréal (Québec) H4P 2H4	2018/01/27 2020/01/26	2024/01/26	6 992	2
Sintra inc. (605788)	Unités mobiles d'asphalte et de concasseur Montréal (Québec) H4P 2M9	2016/10/21 2018/06/02	2022/06/02	482 798	12
Sobeys Québec Secteur Pétrole (7930)	Shell (C03122) 155, Boul Crémazie Ouest Montréal (Québec) H2N 1L6	2016/06/01 2018/05/31	2018/05/31	113 644	3
Sobeys Québec Secteur Pétrole (8003)	Shell (C03265) 2095, Boul Henri-Bourassa Est Montréal (Québec) H2B 1S7	2016/06/01 2018/05/31	2018/05/31	86 350	3
Sobeys Québec Secteur Pétrole (8037)	Shell (C03024) 6201, Boul Décarie Montréal (Québec) H3W 3E1	2016/06/01 2018/05/31	2020/05/31	118 300	3
Sobeys Québec Secteur Pétrole (8052)	Shell (C04537) 300, Av Van-Horne Montréal (Québec) H2V 1J1	2016/06/01 2018/05/31	2018/05/31	95 400	3
Sobeys Québec Secteur Pétrole (8110)	Shell (C03036) 390, Rue Jean-Talon Ouest Montréal (Québec) H3N 1P8	2016/11/21 2018/11/20	2018/11/20	115 000	2
Sobeys Québec Secteur Pétrole (8193)	Shell (C03003) 1022, Boul de Maisonneuve Est Montréal (Québec) H2L 1Z4	2016/06/01 2018/05/31	2020/05/31	63 600	2
Sobeys Québec Secteur Pétrole (14027)	Shell (C03952) 3322, Rue Masson Montréal (Québec) H1X 1R4	2016/06/01 2018/05/31	2018/05/31	100 000	3
Sobeys Québec Secteur Pétrole (15404)	Shell (C03080) 10285, Boul Saint-Laurent Montréal (Québec) H3L 2N5	2016/06/01 2018/05/31	2018/05/31	95 466	3

Titulaire du permis (N° Dossier)	Site Adresse	Date Émission Expiration	Date Prochaine Vérif.	Capacité Autorisée (litres)	Nombre Réservoirs Autorisé
<b>Montréal</b>					
Sobeys Québec Secteur Pétrole (18762)	Shell (C00743) 7675, Boul Saint-Michel Montréal (Québec) H2A 3A7	2017/01/17 2019/01/16	2019/01/16	150 000	2
Sobeys Québec Secteur Pétrole (19703)	Shell (C03082) 6490, Av Somerled Montréal (Québec) H4V 1S5	2017/11/10 2019/11/09	2021/11/09	115 000	2
Sobeys Québec Secteur Pétrole (24737)	Shell (C03433) 4100, Rue de Salaberry Montréal (Québec) H4J 1H1	2016/06/01 2018/05/31	2018/05/31	113 654	4
Sobeys Québec Secteur Pétrole (25437)	Shell (C03028) 2800, Rue Sherbrooke Est Montréal (Québec) H2K 1H1	2016/07/01 2018/06/30	2018/06/30	131 834	4
Sobeys Québec Secteur Pétrole (35923)	Shell (C03718) 1010, Rue Jarry Ouest Montréal (Québec) H3N 1H4	2016/10/01 2018/09/30	2018/09/30	99 900	3
Sobeys Québec Secteur Pétrole (43539)	Shell (C03720) 5330, Boul Décarie Montréal (Québec) H3X 2J1	2016/10/01 2018/09/30	2018/09/30	105 000	3
Sobeys Québec Secteur Pétrole (43604)	Shell (C04840) 1055, Rue Jarry Est Montréal (Québec) H2P 1W8	2016/10/01 2018/09/30	2020/09/30	135 000	3
Sobeys Québec Secteur Pétrole (61663)	Shell (C03102) 4920, Rue Beaubien Est Montréal (Québec) H1T 1V2	2016/12/01 2018/11/30	2018/11/30	136 200	3
Sobeys Québec Secteur Pétrole (66944)	Shell (C03342) 3835, Rue Jean-Talon Ouest Montréal (Québec) H3R 2G4	2016/12/01 2018/11/30	2018/11/30	109 100	3
Sobeys Québec Secteur Pétrole (103788)	9110-4802 Québec inc. 2770, Rue Notre-Dame Ouest Montréal (Québec) H3J 1P1	2017/02/01 2019/01/31	2019/01/31	136 380	3
Sobeys Québec Secteur Pétrole (104109)	Shell (C03276) 7710, Rue Hochelaga Montréal (Québec) H1L 2K5	2016/06/01 2018/05/31	2020/05/31	135 000	3
Sobeys Québec Secteur Pétrole (111617)	Shell (C03074) 2500, Rue Bélanger Est Montréal (Québec) H1Y 1A1	2017/04/01 2019/03/31	2019/03/31	90 860	2
Sobeys Québec Secteur Pétrole (210864)	9107-5333 Québec inc. #C11357 13200, Rue Sherbrooke Est Montréal (Québec) H1A 1C1	2017/07/01 2019/06/30	2019/06/30	100 000	2

Titulaire du permis (N° Dossier)	Site Adresse	Date Émission Expiration	Date Prochaine Vérif.	Capacité Autorisée (litres)	Nombre Réservoirs Autorisé
<b>Montréal</b>					
Sobeys Québec Secteur Pétrole (300761)	Shell (C12241) 9080, Boul Maurice-Duplessis Montréal (Québec) H1E 6P7	2017/07/01 2019/06/30	2019/06/30	100 010	3
Sobeys Québec Secteur Pétrole (436049)	Shell (C03259) 1450, Rue Woodland Montréal (Québec) H4E 2J1	2017/07/01 2019/06/30	2019/06/30	60 000	2
Société de contrôle Johnson Québec Ltée (605894)	CUSM - Site Glen 1001, Boul Décarie, bureau DS2- 2700 Montréal (Québec) H4A 3J1	2017/10/05 2019/10/04	2021/10/04	244 107	15
Société de la Place des Arts (408730)	Société de la Place des Arts 260, Boul de Maisonneuve Ouest Montréal (Québec) H2X 1Y9	2018/04/01 2020/03/31	2022/03/31	84 400	3
Société de transport de Montréal (401011)	Centre St-Denis S T M 6000, Saint-Denis Montréal (Québec) H2S 2R1	2016/11/01 2018/10/31	2018/10/31	54 600	2
Société de transport de Montréal (401199)	Centre Legendre S T M 55, Rue Legendre Est Montréal (Québec) H2M 1E8	2016/12/01 2018/11/30	2018/11/30	100 000	2
Société de transport de Montréal (401794)	Station de Métro Viau S T M 4855, Pierre de Coubertin Montréal (Québec) H1V 3V4	2018/01/11 2020/01/10	2020/01/10	5 000	1
Société de transport de Montréal (411135)	Centre St-Michel S T M 3111, Jarry Est Montréal (Québec) H1Z 2C2	2016/12/01 2018/11/30	2020/11/30	35 000	1
Société de transport de Montréal (411175)	Centre Mont-Royal S T M 4775, Fullum Montréal (Québec) H2H 2K1	2016/11/25 2018/11/24	2020/11/24	60 000	2
Société de transport de Montréal (411176)	Centre Frontenac S T M 1600, Boul du Havre Montréal (Québec) H2K 2X5	2016/12/01 2018/11/30	2020/11/30	50 000	2
Société de transport de Montréal (411177)	Station Duvernay S T M 240, Rue Vinet Montréal (Québec) H3J 2C9	2016/12/01 2018/11/30	2018/11/30	5 000	1
Société de transport de Montréal (605039)	Poste Dickson STM 5600, Rue Sherbrooke Est Montréal (Québec) H1N 1A1	2017/12/04 2019/12/03	2019/12/03	25 570	4
Société de transport de Montréal (605248)	Poste groupes électrogènes Providence 2005, Berri Montréal (Québec) H2L 4G1	2017/12/04 2019/12/03	2019/12/03	79 088	10



Titulaire du permis (N° Dossier)	Site Adresse	Date Émission Expiration	Date Prochaine Vérif.	Capacité Autorisée (litres)	Nombre Réservoirs Autorisé
<b>Montréal</b>					
Société de transport de Montréal (606592)	STM - Station Métro Snowdon 5111, Queen-Mary Montréal (Québec) H3W 1X4	2017/11/11 2019/11/10	2021/11/10	29 018	6
Société des loteries du Québec (430365)	Société des loteries du Québec 5645, Rue Pierre-de-Coubertin Montréal (Québec) H1N 1R1	2016/11/22 2018/11/21	2018/11/21	11 095	2
Société des loteries du Québec (600902)	Société des loteries du Québec (Loto-Québec) 325, Rue Bridge Montréal (Québec) H3K 2C7	2016/10/12 2018/10/11	2020/10/11	20 946	2
Société des loteries du Québec (605880)	Société des Loteries du Québec 500, Rue Sherbrooke Ouest Montréal (Québec) H3A 3G6	2017/10/08 2019/10/07	2019/10/07	18 886	3
Société du Parc Jean-Drapeau (607018)	Pavillon des services SP JD 226, Ch du Chenal le Moyne Montréal (Québec) H3C 1A9	2017/05/12 2019/05/11	2023/05/11	14 835	1
Société du Vieux-Port de Montréal inc. (605606)	Société du Vieux-Port de Montréal inc. Bas Quai de l'Horloge - Vieux Port Montréal (Québec) X0X 0X0	2016/08/29 2018/08/28	2018/08/28	4 537	1
Société en commandite Gaz Métro (404043)	Société en commandite Gaz Métropolitain 1717, Rue du Havre Montréal (Québec) H2K 2X3	2017/10/01 2019/09/30	2019/09/30	54 662	3
Société en commandite Le Centre Sheraton (606072)	Le Centre Sheraton 1201, Boul René-Lévesque Ouest Montréal (Québec) H3B 2L7	2017/09/24 2019/09/23	2021/09/23	70 326	4
Société québécoise des infrastructures (400677)	Établissement de détention 800, Boul Gouin Ouest Montréal (Québec) H3L 1K7	2016/05/23 2018/05/22	2020/05/22	47 882	7
Société québécoise des infrastructures (403140)	Chambre de la Jeunesse 410, Rue Bellechasse Montréal (Québec) H2S 1X3	2016/07/01 2018/06/30	2020/06/30	5 636	2
Société québécoise des infrastructures (403141)	Édifice Wilfrid Derome (Poste de sûreté régional) 1701, Rue Parthenais Montréal (Québec) H2K 3S7	2016/07/01 2018/06/30	2020/06/30	138 516	5
Société québécoise des infrastructures (404944)	Palais de justice de Montréal 1, Rue Notre-Dame Est Montréal (Québec) H2Y 1B6	2016/11/29 2018/06/30	2018/06/30	15 436	3

Titulaire du permis (N° Dossier)	Site Adresse	Date Émission Expiration	Date Prochaine Vérif.	Capacité Autorisée (litres)	Nombre Réservoirs Autorisé
<b>Montréal</b>					
Société Radio-Canada (444224)	Société Radio-Canada Parc du Mont-Royal 2000, Rue Camilien-Houde Montréal (Québec) H3C 1A2	2016/12/24 2018/12/23	2020/12/23	5 910	2
Société Terminaux Montréal Gateway (427979)	Société Terminaux Montréal Gateway (Section 62) Sections 62 Montréal (Québec) H1L 6R6	2016/12/15 2018/12/14	2018/12/14	65 000	1
Société Terminaux Montréal Gateway (434293)	Société Terminaux Montréal Gateway (Section 77) 305, Rue Curatteau Montréal (Québec) H1L 6R6	2017/06/01 2019/05/31	2019/05/31	70 178	2
Soeurs de la Providence, Province Émilie-Gamelin (603846)	Résidence Salaberry 5555, Rue de Salaberry Montréal (Québec) H4J 1J5	2016/10/24 2018/10/23	2018/10/23	3 999	1
Station service R R inc. (25841)	Station service R R inc. 3333, de Rouen Montréal (Québec) H1W 1L4	2016/06/06 2018/06/05	2020/06/05	1 170	1
Station-service Albert inc. (64048)	Station-service Albert inc. 4209, de Bullion Montréal (Québec) H2W 2E8	2016/12/01 2018/11/30	2018/11/30	22 500	2
Station-Service Ridgewood Inc (7765)	Station service Ridgewood inc. 4690, Ch de la Côte-des-Neiges Montréal (Québec) H3V 1E9	2016/09/03 2018/09/02	2020/09/02	65 000	1
Stéphane Lemieux (117002)	Shell C00706 7575, Boul Décarie Montréal (Québec) H4P 2G9	2017/10/01 2019/09/30	2019/09/30	122 600	3
Super Gaz ltée (17053)	Super Gaz ltée 9400, Sherbrooke Est Montréal (Québec) H1L 1E6	2016/07/04 2018/07/03	2020/07/03	70 000	2
Syndicat des Copropriétaires WSQ (458091)	Complexe Westmount Square 1, Westmount Square, bureau 220 Montréal (Québec) H3Z 2P9	2017/10/01 2019/09/30	2019/09/30	23 872	2
Sysco Canada inc. (604746)	Sysco Québec 11625, 55e Avenue Montréal (Québec) H1E 2K2	2017/03/25 2019/03/24	2021/03/24	25 000	1
Telesat Canada (454882)	Telesat Canada 1200, Rue Cartier Montréal (Québec) H2K 4P7	2018/04/01 2020/03/31	2020/03/31	10 742	2
Terminal Norcan inc. (181891)	Terminal Norcan inc. 6370, Rue Notre-Dame Est Montréal (Québec) H1N 2E1	2016/06/01 2018/05/31	2018/05/31	196 535 344	10

Titulaire du permis (N° Dossier)	Site Adresse	Date Émission Expiration	Date Prochaine Vérif.	Capacité Autorisée (litres)	Nombre Réservoirs Autorisé
<b>Montréal</b>					
Tour Viger Holding inc. (606022)	Tour Viger 525, Av Viger Ouest Montréal (Québec) H2Z 0B2	2017/04/01 2019/03/31	2021/03/31	20 630	4
Transport Coupal Ltée (406851)	Sélect Thibodeau 12321, Boul Métropolitain Est Montréal (Québec) H1B 5R3	2016/10/01 2018/09/30	2020/09/30	90 000	2
Transport H. Cordeau inc. (458808)	Transport H. Cordeau inc. 2325, Rue Desautels Montréal (Québec) H1N 3B5	2017/10/01 2019/09/30	2019/09/30	45 000	1
Transport Logi-Pro inc. (606244)	Transport Logi-Pro inc. 9001, Rue du Parcours Montréal (Québec) H1J 2Y1	2016/11/15 2018/11/14	2018/11/14	45 000	2
Transport Morneau inc. (606304)	Transport Morneau inc. 9601, Boul des Sciences Montréal (Québec) H1J 0A6	2016/12/23 2018/12/22	2020/12/22	93 904	2
Transport Rosemont inc. (406205)	Transport Rosemont inc. 2601, Jarry Est Montréal (Québec) H1Z 2C2	2016/10/01 2018/09/30	2018/09/30	45 000	1
Transports R.M.T. inc. (432075)	Transports R.M.T. inc. 10615, Henri-Bourassa Est Montréal (Québec) H1C 1G7	2017/10/01 2019/09/30	2019/09/30	45 000	1
Trentway-Wagar (Propriétés) (603586)	Coach Canada 5550, Rue Monk Montréal (Québec) H4C 1Y1	2017/04/19 2019/04/18	2023/04/18	45 000	1
U A P inc. (603800)	U A P inc. 7025, Rue Ontario Est Montréal (Québec) H1N 2B3	2016/09/16 2018/09/15	2018/09/15	21 136	2
Ubisoft Divertissement inc. (605258)	Ubisoft Divertissement inc. 4101, Rue Molson Montréal (Québec) H1Y 3L1	2017/04/08 2019/04/07	2019/04/07	31 270	5
Université Concordia (419497)	Université Concordia 1455, de Maisonneuve Ouest Montréal (Québec) H3G 1M8	2017/10/01 2019/09/30	2019/09/30	28 335	3
Université de Montréal (446476)	Université de Montréal 90, Av Vincent D' Indy Montréal (Québec) H3C 3J7	2018/02/01 2020/01/31	2020/01/31	45 500	1
Université de Montréal (446481)	Université de Montréal 2805, Ch des Services Montréal (Québec) H3C 3J7	2018/02/01 2020/01/31	2022/01/31	234 744	4

Titulaire du permis (N° Dossier)	Site Adresse	Date Émission Expiration	Date Prochaine Vérif.	Capacité Autorisée (litres)	Nombre Réservoirs Autorisé
<b>Montréal</b>					
Université de Montréal (446485)	Université de Montréal 2900, Ch de Latour Montréal (Québec) H3C 3J7	2018/02/01 2020/01/31	2020/01/31	10 360	3
Université de Montréal (446493)	Université de Montréal 200, Av Vincent D ' Indy Montréal (Québec) H3C 3J7	2017/09/15 2019/09/14	2019/09/14	2 500	1
Université de Montréal (603330)	Université de Montréal (Pavillon Jean Coutu) 2940, Ch de Polytechnique Montréal (Québec) H3T 1J4	2016/10/05 2018/10/04	2020/10/04	17 272	3
Université du Québec à Montréal (409008)	Université du Québec à Montréal 405, Rue Sainte-Catherine Est Montréal (Québec) H2L 2C4	2017/12/25 2019/12/24	2021/12/24	5 180	2
Université du Québec à Montréal (409675)	Université du Québec à Montréal 1200, Rue Berri Montréal (Québec) H3C 4R4	2016/10/01 2018/09/30	2018/09/30	4 945	2
Université McGill (401538)	Université McGill 455, Av des Pins Montréal (Québec) H3A 1A4	2016/06/01 2018/05/31	2020/05/31	10 136	2
Université McGill (444947)	Université McGill 840, Av Docteur-Penfield Montréal (Québec) H3A 1A4	2017/11/22 2019/11/21	2021/11/21	340 000	6
Université McGill (605288)	Institut neurologique de Montréal 3801, Rue University Montréal (Québec) H3A 2B4	2017/06/15 2019/06/14	2019/06/14	19 544	5
Veolia ES Canada Services Industriels inc. (408814)	Veolia ES Canada Services Industriels inc. 1705, 3e Avenue Montréal (Québec) H1B 5M9	2018/04/01 2020/03/31	2020/03/31	36 368	2
Vidéotron Ltée (456103)	Vidéotron S.E.N.C. 2155, Rue Pie-IX Montréal (Québec) H1V 2E4	2017/06/02 2019/06/01	2021/06/01	38 422	4
Vidéotron Ltée (604749)	Vidéotron Ltée / Québécoir Média inc. 150, Rue Beaubien Ouest Montréal (Québec) H2V 1C4	2017/04/03 2019/04/02	2021/04/02	49 200	5
Ville de Montréal (400222)	Ville de Montréal (Bâtiment 3665, anc. C.U.M.) 2580, Saint-Joseph Est Montréal (Québec) H1Y 2A2	2016/10/01 2018/09/30	2020/09/30	27 228	5
Ville de Montréal (404159)	Ville de Montréal (Bâtiment 2357) 3699, Rue Crémazie Est Montréal (Québec) H1Z 3P6	2016/07/01 2018/06/30	2018/06/30	45 536	2

Titulaire du permis (N° Dossier)	Site Adresse	Date Émission Expiration	Date Prochaine Vérif.	Capacité Autorisée (litres)	Nombre Réservoirs Autorisé
<b>Montréal</b>					
Ville de Montréal (436004)	Ville de Montréal (anc. C.U.M.) 1515, Rue Camilien-Houde Montréal (Québec) H3H 1A2	2017/07/01 2019/06/30	2021/06/30	9 092	1
Ville de Montréal (436425)	Hôtel-de-ville de Montréal 275, Rue Notre-Dame Est Montréal (Québec) H2Y 1L6	2017/07/01 2019/06/30	2019/06/30	9 773	2
Ville de Montréal (436438)	Atelier Dickson - poste d'essence no 8 2060, Rue Dickson Montréal (Québec) H1N 2H8	2017/07/01 2019/06/30	2021/06/30	100 000	2
Ville de Montréal (436447)	Cour Poincaré 999, Boul Henri-Bourassa Ouest Montréal (Québec) H3L 1P3	2016/10/18 2018/10/17	2020/10/17	49 948	2
Ville de Montréal (436466)	Cour de la Commune 987, Rue de la Commune Ouest Montréal (Québec) H3C 4H5	2018/02/20 2020/02/19	2020/02/19	24 600	1
Ville de Montréal (436469)	Cour Pointe-aux-Trembles - poste d'essence no 3 3535, 36e Avenue Montréal (Québec) H1A 3K1	2017/07/01 2019/06/30	2019/06/30	36 445	2
Ville de Montréal (436506)	Maison de la culture Frontenac 2550, Rue Ontario Est Montréal (Québec) H2K 1W7	2017/07/01 2019/06/30	2019/06/30	3 500	1
Ville de Montréal (436585)	Centre Claude Robillard 1000, Rue Émile-Journault Montréal (Québec) H2M 2E7	2016/04/12 2018/04/11	2018/04/11	2 650	2
Ville de Montréal (436587)	Poste d'essence no 35 - Jardin botanique 4101, Rue Sherbrooke Est Montréal (Québec) H1X 2B2	2017/07/01 2019/06/30	2019/06/30	38 730	5
Ville de Montréal (454760)	Ville de Montréal 1330, Rue des Carrières Montréal (Québec) H2G 1V8	2018/04/01 2020/03/31	2022/03/31	100 000	2
Ville de Montréal (458196)	Ville de Montréal 6333, Rue Saint-Jacques Ouest Montréal (Québec) H4B 1V1	2018/04/01 2020/03/31	2022/03/31	100 000	2
Ville de Montréal (600496)	Ville de Montréal 6100, Rue Pontgrave Ouest Montréal (Québec) H4J 1J8	2018/04/01 2020/03/31	2020/03/31	25 000	1
Ville de Montréal (600498)	Ville de Montréal 2915, Rue Sainte-Catherine Est Montréal (Québec) H1W 2B6	2018/04/01 2020/03/31	2020/03/31	25 000	1



**Titulaires d'un permis d'utilisation pour des  
équipements pétroliers à risque élevé**

Titulaire du permis (N° Dossier)	Site Adresse	Date Émission Expiration	Date Prochaine Vérif.	Capacité Autorisée (litres)	Nombre Réservoirs Autorisé
<b>Montréal</b>					
Ville de Montréal (600500)	Cour Darlington 6960, Rue Darlington Montréal (Québec) H3S 2K1	2016/09/28 2018/09/27	2022/09/27	24 600	1
Ville de Montréal (600501)	Ville de Montréal 4180, Ch Côte-des-Neiges Montréal (Québec) H4J 1H1	2018/04/01 2020/03/31	2020/03/31	49 600	2
Ville de Montréal (600502)	Ville de Montréal 9255, Boul Henri-Bourassa Est Montréal (Québec) H1E 1P4	2018/04/01 2020/03/31	2020/03/31	24 600	1
Ville de Montréal (601054)	Ville de Montréal (Bâtiment 3679, anc. C.U.M.) 1441, Saint-Urbain Montréal (Québec) H2X 2M6	2016/07/15 2018/07/14	2020/07/14	6 136	2
Ville de Montréal (601473)	Ville de Montréal 1501, Rue Bercy Montréal (Québec)	2017/08/11 2019/08/10	2021/08/10	75 000	2
Ville de Montréal (603334)	Voûte et antenne (Bâtiment 0128), parc du Mont-Royal 1100, Voie Camillien-Houde Montréal (Québec) H3H 1A1	2017/08/12 2019/08/11	2019/08/11	2 978	2
Ville de Montréal (anc. C.U.M.) (424047)	Station d'épuration des eaux usées 12001, Boul Maurice Duplessis Montréal (Québec) H1C 1V3	2017/02/01 2019/01/31	2019/01/31	2 251 908	12
Zayo Canada inc. (448679)	Zayo Canada inc. 740, Notre-Dame Ouest Montréal (Québec) H3C 3X6	2016/11/07 2018/11/06	2020/11/06	34 548	5
Zayo Canada inc. (603678)	Allstream 625, Rue Belmont Montréal (Québec) H3B 2M1	2016/04/26 2018/04/25	2018/04/25	11 123	4
10591297 Canada inc. (29777)	Dépanneur BeauSoir 6920, Rue Sherbrooke Est Montréal (Québec) H1N 1E4	2017/07/05 2019/07/04	2019/07/04	117 028	2
2809141 Canada inc. (22277)	Luciano station service 5185, Rue de la Savane Montréal (Québec) H4P 1V2	2016/07/01 2018/06/30	2018/06/30	90 920	4
4Degrés Colocation inc. (606890)	4 Degrés Colocation inc. 2900, Av Marie Curie Montréal (Québec) H4S 2C3	2016/11/28 2018/11/27	2022/11/27	31 348	2
6245820 Canada inc. (430096)	G.T. Intermodal 10000, Rue Maurice-Duplessis Montréal (Québec) H1C 2A2	2017/06/01 2019/05/31	2019/05/31	75 000	2

Titulaire du permis (N° Dossier)	Site Adresse	Date Émission Expiration	Date Prochaine Vérif.	Capacité Autorisée (litres)	Nombre Réservoirs Autorisé
<b>Montréal</b>					
9011714 Canada inc. (71761)	Dominic Shell 3405, Boul Décarie Montréal (Québec) H4A 3J4	2017/07/21 2019/07/20	2021/07/20	65 775	2
9017-3261 Québec inc. (600786)	Centre auto Michael et Jimmy 5791, Boul Saint-Laurent Montréal (Québec) H2T 1S9	2016/05/10 2018/05/09	2020/05/09	86 374	3
9064-2687 Québec inc./Rester (606958)	Édifice Sommer/Rester 423, Rue Mayor Montréal (Québec) H3A 2K7	2017/03/02 2019/03/01	2023/03/01	20 933	3
9103-1013 Québec inc. /L'Immobilier Banque Nationale inc. (427460)	Les Tours 700 de la Gauchetière/Banque Nationale gr. finance 1001, Rue University Montréal (Québec) H3B 4L1	2017/10/01 2019/09/30	2019/09/30	21 622	3
9109-2353 Québec inc. (607168)	Zac Tranz 5600, Ch Saint-François Montréal (Québec) H4S 1B4	2017/11/17 2019/11/16	2023/11/16	25 000	1
9207-9649 Québec inc. (8235)	Bégin pneu et mécanique 15538, Notre-Dame Est Montréal (Québec) H1A 1W8	2016/06/01 2018/05/31	2018/05/31	45 000	2
9223-0556 Québec inc. (117705)	Station H.B. 10750, Boul Henri-Bourassa Est Montréal (Québec) H1C 1S9	2016/04/27 2018/04/26	2018/04/26	75 000	3
9251-4603 Québec inc. (436449)	Port de Plaisance La Ronde 22, Ch MacDonald Montréal (Québec) H3C 6A3	2016/07/16 2018/07/15	2018/07/15	45 460	2
9255-1977 Québec inc. (72942)	Centre d'auto Allard 2350, Rue Allard Montréal (Québec) H4E 2K9	2017/02/01 2019/01/31	2019/01/31	54 560	2
9311-5384 Québec inc. (605424)	Beau-soir 15550, Rue Sherbrooke Est Montréal (Québec) H1A 1C9	2018/01/18 2020/01/17	2020/01/17	117 369	2
9316-7252 Québec inc. (8177)	Shell 2544, Rue Masson Montréal (Québec) H1Y 1V8	2016/06/01 2018/05/31	2018/05/31	100 972	3
9336-5104 Québec inc. (35493)	Station de service John et Tony 535, Rue Jarry Ouest Montréal (Québec) H3N 1G1	2016/10/01 2018/09/30	2018/09/30	100 000	4
9344-0691 Québec inc. (500364)	9344-0691 Québec inc. 590, Rue Viau Montréal (Québec) H1V 3G6	2017/02/23 2019/02/22	2019/02/22	76 900	3

**Titulaires d'un permis d'utilisation pour des  
équipements pétroliers à risque élevé**

Titulaire du permis (N° Dossier)	Site Adresse	Date Émission Expiration	Date Prochaine Vérif.	Capacité Autorisée (litres)	Nombre Réservoirs Autorisé
<b>Montréal-Est</b>					
Bitumar inc. (602399)	Bitumar inc. 3000, Broadway Montréal-Est (Québec) H1B 5B4	2017/10/25 2019/10/24	2019/10/24	45 741	1
Chimie Parachem s.e.c. (301138)	Chimie Parachem s.e.c. 3500, Broadway Montréal-Est (Québec) H1B 5B4	2016/06/01 2018/05/31	2018/05/31	11 686 500	2
Corporation Pétroles Parkland (600170)	Dépanneur du Coin #26056 7000, Av Marien Montréal-Est (Québec) H1B 4W3	2017/10/01 2019/09/30	2019/09/30	86 300	3
Couche-Tard inc. (26070)	Couche-Tard #1270 10937, Rue Notre-Dame Est Montréal-Est (Québec) H1B 2V3	2017/10/01 2019/09/30	2019/09/30	85 000	3
Énergie Valero inc. (600169)	Terminal de Montréal-Est 7000, Av Marien Montréal-Est (Québec) H1B 4W3	2017/12/03 2019/09/30	2019/09/30	587 107 838	42
Énergie Valero inc. (604956)	Quai Valero / Pipeline Saint-Laurent 2, Rue Hinton Montréal-Est (Québec) H1B 5H2	2016/11/21 2018/11/20		68 513	1
Fer et Métaux Américains s.e.c. (405312)	Fer et Métaux Américains S.E.C.. 9100, Boul Henri-Bourassa Est Montréal-Est (Québec) H1E 2S4	2017/04/05 2019/04/04	2019/04/04	54 540	2
Glencore Canada Corporation (401964)	Affinerie CCR 220, Av Durocher Montréal-Est (Québec) H1B 5H6	2016/06/01 2018/05/31	2018/05/31	454 054	6
Guay inc. (605332)	Grues Fortier, division Guay inc. 11225, Boul Métropolitain Est Montréal-Est (Québec) H1B 1A3	2017/08/25 2019/08/24	2019/08/24	9 639	1
Lafarge Canada inc. (406183)	Lafarge Montréal-Est 9990, Boul Métropolitain Est Montréal-Est (Québec) H1B 1A2	2016/10/01 2018/09/30	2018/09/30	13 600	1
Produits Shell Canada limitée (600488)	Raffinerie Shell de Montréal-Est 10501, Rue Sherbrooke Est Montréal-Est (Québec) H1B 1B3	2016/04/28 2018/04/27	2018/04/27	317 138 615	23
Produits Suncor Énergie, S.E.N.C. (439329)	Produits Suncor Énergie, S.E.N.C.. 11450, Rue Cherrier Montréal-Est (Québec) H1B 1A6	2017/07/01 2019/06/30	2019/06/30	163 621	3
Produits Suncor Énergie, s.e.n.c. (4440)	Terminal Montréal-Est (T.M.E.) 9980, Rue Notre-Dame Est Montréal-Est (Québec) H1L 3R4	2017/08/11 2019/09/30	2019/09/30	119 204 418	5

Titulaire du permis (N° Dossier)	Site Adresse	Date Émission Expiration	Date Prochaine Vérif.	Capacité Autorisée (litres)	Nombre Réservoirs Autorisé
<b>Montréal-Est</b>					
Récubec inc. (180638)	Récubec inc. 485, Marien Montréal-Est (Québec) H1B 4V8	2016/06/01 2018/05/31	2018/05/31	80 000	2
Ville de Montréal-Est (421654)	Ville de Montréal-Est - garage municipal 11475, Victoria Montréal-Est (Québec) H1B 2P8	2017/02/01 2019/01/31	2019/01/31	18 200	2
Vopak Terminaux de l'Est du Canada (606094)	Terminal K-3 9840, Rue Sainte-Julie Montréal-Est (Québec) H1L 3R9	2016/11/27 2018/11/26	2018/11/26	125 962 344	9
Vopak Terminaux de l'Est du Canada (606658)	Terminal K-5 10005, Rue Notre-Dame Est Montréal-Est (Québec) H1B 2T7	2017/11/07 2018/10/06	2018/11/06	71 550 000	3
7162961 Canada inc. (606580)	Mercedes Benz PAT 12525, Métropolitain Montréal-Est (Québec) H1B 5R3	2017/11/12 2019/11/11	2021/11/11	4 633	1
9134-3129 Québec inc. (8227)	Station-service R C mécanique 9780, Rue Hochelaga Montréal-Est (Québec) H1L 2R9	2016/06/01 2018/05/31	2018/05/31	37 730	2
9187-8157 Québec inc. (102145)	9187-8157 Québec inc. 301, Av Broadway Montréal-Est (Québec) H1B 5A5	2017/02/01 2019/01/31	2019/01/31	59 098	3
9288-7918 Québec inc. (601023)	M Pier Transport 8760, Place Marien Montréal-Est (Québec) H1B 5W8	2016/10/22 2018/10/21	2020/10/21	22 959	1
9349-2262 Québec inc. (27508)	Dépanneur A + 42, Av Broadway Montréal-Est (Québec) H1B 5A1	2016/07/01 2018/06/30	2018/06/30	118 600	4
<b>Montréal-Nord</b>					
Autoélegant inc. (8250)	Autoélegant inc. 4132, Boul Gouin Est Montréal-Nord (Québec) H1H 1C8	2016/06/01 2018/05/31	2018/05/31	68 190	3
Bell Canada (401906)	Bell Canada (locatif 233215) 5220, Rue de Castille Montréal-Nord (Québec) H1G 3E1	2016/06/01 2018/05/31		20 000	1
CIUSSS du Nord-De-L'Île-De- Montréal (430505)	CHSLD Paul-Lizotte 6850, Boul Gouin Est Montréal-Nord (Québec) H1G 6L7	2017/10/01 2019/09/30	2021/09/30	2 500	1
Corporation Pétroles Parkland (18614)	Ultramar #36154 5063, Boul Henri-Bourassa Est Montréal-Nord (Québec) H1G 2S3	2016/06/01 2018/05/31	2018/05/31	147 753	5

Titulaire du permis (N° Dossier)	Site Adresse	Date Émission Expiration	Date Prochaine Vérif.	Capacité Autorisée (litres)	Nombre Réservoirs Autorisé
<b>Montréal-Nord</b>					
Corporation Pétroles Parkland (19562)	Dépanneur du Coin #7 10741, Boul Pie-IX Montréal-Nord (Québec) H1H 4A9	2016/06/01 2018/05/31	2018/05/31	109 800	4
Couche-Tard inc. (34249)	Couche-Tard #1157 11300, Boul Lacordaire Montréal-Nord (Québec) H1G 4J8	2016/06/01 2018/05/31	2018/05/31	184 000	4
Couche-Tard inc. (34637)	Couche-Tard # 1167 10433, Boul Pie-IX Montréal-Nord (Québec) H1H 3Z9	2016/07/01 2018/06/30	2020/06/30	131 700	4
Garadex inc. (18788)	Garadex 5115, Rue Charlevoi Montréal-Nord (Québec) H1G 2Z9	2017/09/12 2019/09/11	2019/09/11	83 600	3
Groupe TNT inc. (416911)	Usine d'asphalte Montréal-Nord 5250, Amiens Montréal-Nord (Québec) H1G 3G5	2016/09/25 2018/09/24	2020/09/24	25 000	1
Hôpital Marie-Clarac (430467)	Hôpital Marie-Clarac 3530, Boul Gouin Est Montréal-Nord (Québec) H1H 1B7	2017/06/01 2019/05/31	2021/05/31	25 000	1
Le circuit Ford Lincoln Itée (401290)	Le circuit Ford Lincoln Itée 6300, Henri-Bourassa Montréal-Nord (Québec) H1G 5W9	2017/11/21 2019/11/20	2019/11/20	4 995	1
Mécanicentre Montréal-Nord inc. (52795)	Mécanicentre Montréal-Nord inc. 4841, Forest Montréal-Nord (Québec) H1H 2P7	2016/12/01 2018/11/30	2018/11/30	59 150	3
Produits Suncor Énergie, s.e.n.c. (103333)	Produits Suncor Énergie, s.e.n.c. #12987 10770, Boul Pie-IX Montréal-Nord (Québec) H1H 4B1	2017/10/07 2019/10/06	2019/10/06	150 000	4
Sobeys Québec Secteur Pétrole (15396)	Shell C03130 11052, Boul Pie-IX Montréal-Nord (Québec) H1H 4B4	2017/09/09 2019/09/08	2019/09/08	125 000	3
Sobeys Québec Secteur Pétrole (15875)	Shell (C00677) 6505, Boul Henri-Bourassa Est Montréal-Nord (Québec) H1G 2V5	2016/12/18 2018/12/17	2018/12/17	130 000	2
Sobeys Québec Secteur Pétrole (19323)	Shell (C03163) 5000, Boul Henri-Bourassa Est Montréal-Nord (Québec) H1G 2R7	2016/06/01 2018/05/31	2018/05/31	100 000	2
Sobeys Québec Secteur Pétrole (144659)	Shell (C06183) 6180, Boul Léger Montréal-Nord (Québec) H1G 1L1	2017/12/09 2019/12/08	2019/12/08	85 000	2



Titulaire du permis (N° Dossier)	Site Adresse	Date Émission Expiration	Date Prochaine Vérif.	Capacité Autorisée (litres)	Nombre Réservoirs Autorisé
<b>Montréal-Nord</b>					
Station de service Carmine et Marco inc. (37184)	Station de service Carmine et Marco inc. 3385, Rue Fleury Est Montréal-Nord (Québec) H1H 2R7	2016/10/01 2018/09/30	2018/09/30	45 190	2
Ville de Montréal (429761)	Ville de Montréal - Arrondissement de Montréal-Nord 4250, Rue de Charlevoix Montréal-Nord (Québec) H1H 1T3	2017/04/01 2019/03/31	2021/03/31	45 000	3
Ville de Montréal - Arrondissement de Montréal- Nord (429759)	Ville de Montréal - Arrondissement de Montréal-Nord 10600, Rue Bellevois Montréal-Nord (Québec) H1H 5P7	2017/04/01 2019/03/31	2021/03/31	4 550	1
9067-0787 Québec inc. (27144)	9067-0787 Québec inc. - D. S. Pièces Auto et Mécanique 4605, Rue Amiens Montréal-Nord (Québec) H1H 2H5	2017/10/01 2019/09/30	2019/09/30	45 400	2
<b>Montréal-Ouest</b>					
Ville de Montréal-Ouest (452125)	Garage municipal 250, Avenue Bedbrook Montréal-Ouest (Québec) H4X 1S1	2017/10/01 2019/09/30	2021/09/30	20 000	2
<b>Mont-Royal</b>					
Compagnie WestRock du Canada inc. (406647)	Compagnie WestRock du Canada inc. 5550, Royalmount Mont-Royal (Québec) H4P 1H7	2016/10/01 2018/09/30	2018/09/30	50 000	1
Corporation Pétroles Parkland (43125)	Dépanneur du Coin #110 300, Av Dresden Mont-Royal (Québec) H3P 2B8	2016/08/11 2018/08/10	2018/08/10	120 000	4
Couche-Tard inc. (8284)	Couche-Tard # 1168 2495, Ch Rockland Mont-Royal (Québec) H3P 2Z3	2016/12/16 2018/12/15	2018/12/15	150 000	3
Couche-Tard inc. (8292)	Couche-Tard #1298 700, Ch Lucerne Mont-Royal (Québec) H3R 2H6	2017/11/27 2019/11/26	2021/11/26	120 000	4
Kraft Heinz Canada ULC (433598)	Kraft Heinz Canada ULC 8600, Rue Devonshire Mont-Royal (Québec) H4P 2K9	2017/12/21 2019/12/20	2023/12/20	60 000	1
Produits Suncor Énergie, s.e.n.c. (205872)	Couche-Tard #265 - Produits Suncor Énergie, s.e.n.c. #12872 2460, Ch Rockland Mont-Royal (Québec) H3P 3G5	2017/07/01 2019/06/30	2019/06/30	106 828	4

Titulaire du permis (N° Dossier)	Site Adresse	Date Émission Expiration	Date Prochaine Vérif.	Capacité Autorisée (litres)	Nombre Réservoirs Autorisé
<b>Mont-Royal</b>					
Sobeys Québec Secteur Pétrole (8276)	Shell ( C03081) 3980, Ch Côte-de-Liesse Mont-Royal (Québec) H4N 2P6	2016/12/01 2018/11/30	2020/11/30	150 000	2
Sobeys Québec Secteur Pétrole (58354)	Shell (C03503) 270, Boul Graham Mont-Royal (Québec) H3P 2C8	2017/10/10 2019/10/09	2019/10/09	70 000	2
Ville de Mont-Royal (435409)	Ville de Mont-Royal (Travaux publics) 180, Ch Clyde Mont-Royal (Québec) H3P 2N9	2017/07/01 2019/06/30	2019/06/30	50 010	3
<b>Outremont</b>					
La Compagnie du Cimetière Mont-Royal (429241)	La Compagnie du Cimetière Mont- Royal 1297, Ch de la Forêt Outremont (Québec) H2V 2P9	2017/04/01 2019/03/31	2019/03/31	9 100	2
Sobeys Québec Secteur Pétrole (68122)	Shell (C03016) 1384, Av Van Horne Outremont (Québec) H2V 1K8	2016/09/19 2018/09/18	2020/09/18	75 000	2
Ville de Montréal (402334)	Ville de Montréal (Arrondissement Outremont) 1451, Av Ducharme Outremont (Québec) H2V 1E8	2017/07/25 2019/07/24	2019/07/24	50 000	1
<b>Pierrefonds</b>					
Collège Charlemagne inc. (409072)	Collège Charlemagne inc. 5000, Pilon Pierrefonds (Québec) H9K 1G4	2017/06/09 2019/06/08	2019/06/08	20 000	1
Couche-Tard inc. (156588)	Couche-Tard #241 4930, Boul Saint-Charles Pierrefonds (Québec) H9H 3E5	2017/06/01 2019/05/31	2019/05/31	75 000	3
Couche-Tard inc. (212522)	Couche-Tard #1271 15200, Boul Pierrefonds Pierrefonds (Québec) H9H 4K3	2017/10/01 2019/09/30	2019/09/30	122 750	4
Entreprise Shrijee inc. (400059)	Dépanneur Bon Matin 12320, Boul Pierrefonds Pierrefonds (Québec) H9A 1A4	2016/07/21 2018/07/20	2018/07/20	60 000	2
Produits Suncor Énergie, s.e.n.c. (607182)	Produits Suncor Énergie, s.e.n.c #10470 3550, Boul Pitfield Pierrefonds (Québec) H8Y 0A5	2017/12/09 2019/12/08	2021/12/08	200 000	2
Résidence Pierrefonds 2009 (423232)	Résidences Pierrefonds 2009 17225, Rue Julie Pierrefonds (Québec) H9J 3L4	2017/02/01 2019/01/31	2021/01/31	9 100	1

Titulaire du permis (N° Dossier)	Site Adresse	Date Émission Expiration	Date Prochaine Vérif.	Capacité Autorisée (litres)	Nombre Réservoirs Autorisé
<b>Pierrefonds</b>					
Sobeys Québec Secteur Pétrole (122010)	Shell (C03279) 4510, M <sup>te</sup> e Saint-Charles Pierrefonds (Québec) H9H 3C8	2017/04/01 2019/03/31	2019/03/31	99 960	3
Soeurs de Sainte-Croix - Région du Québec (417999)	Soeurs de Sainte-Croix 21269, Boul Gouin Ouest Pierrefonds (Québec) H9K 1C1	2017/10/01 2019/09/30	2021/09/30	15 140	2
Super Gaz Itée (21618)	Super Gaz Itée # 825 14301, Boul Pierrefonds Pierrefonds (Québec) H9H 1Z2	2016/07/01 2018/06/30	2018/06/30	115 425	2
Ville de Montréal (415854)	Ateliers municipaux 14150, Boul Gouin Ouest Pierrefonds (Québec) H9H 4N2	2017/11/05 2019/11/04	2023/11/04	49 262	1
Ville de Montréal (605971)	Caserne 59 18661, Boul de Pierrefonds Pierrefonds (Québec) H9K 0A9	2018/01/14 2020/01/13	2022/01/13	5 455	2
Ville de Montréal (Parc Nature Cap-Saint-Jacques) (418005)	La Solitude 21253, Boul Gouin Ouest Pierrefonds (Québec) H9K 1C1	2017/10/01 2019/09/30	2021/09/30	18 925	1
2328-4425 Québec inc. (66324)	Centre de service G et P 9531, Boul Gouin Ouest Pierrefonds (Québec) H8Y 1R2	2016/12/01 2018/11/30	2018/11/30	68 190	3
9180-5408 Québec inc. (23630)	Patel Dépanneur & Gas Station 14270, Boul Gouin Ouest Pierrefonds (Québec) H7Z 1Y8	2016/07/01 2018/06/30	2018/06/30	59 916	3
9278-8660 Québec inc. (302355)	Couche-Tard #216 18401, Rue Antoine-Faucon Pierrefonds (Québec) H9K 1M7	2017/12/01 2019/11/30	2019/11/30	100 000	4
9348-4046 Québec inc. (302708)	Gaby centre d'auto 9590, Boul Gouin Ouest Pierrefonds (Québec) H8Y 1R3	2017/12/01 2019/11/30	2019/11/30	70 000	3
9358-1775 Québec inc. (145334)	Dépanneur N. P. 13072, Boul Pierrefonds Pierrefonds (Québec) H9A 1A5	2017/04/01 2019/03/31	2019/03/31	125 000	3
<b>Pointe-Claire</b>					
Autobus Transco (1988) inc. (401555)	Autobus Transco (1988) inc. (Pointe-Claire) 101, Reverchon Pointe-Claire (Québec) H9P 1K1	2016/06/01 2018/05/31	2018/05/31	68 250	2
Bell Canada (427365)	Bell Canada (locatif 213266) 500, Boul Saint-Jean Pointe-Claire (Québec) H9R 3J4	2017/09/22 2019/09/21		15 000	1

Titulaire du permis (N° Dossier)	Site Adresse	Date Émission Expiration	Date Prochaine Vérif.	Capacité Autorisée (litres)	Nombre Réservoirs Autorisé
<b>Pointe-Claire</b>					
Club de golf Beaconsfield inc. (408231)	Club de golf Beaconsfield inc. 49, Av Golf Pointe-Claire (Québec) H9S 4N6	2016/07/11 2018/07/10	2020/07/10	4 500	1
Construction Bau-Val inc. (422443)	Site Pointe-Claire/Construction Bau- Val inc. 2282, Mée Saint-Rémi Pointe-Claire (Québec) H9P 1L1	2017/02/01 2019/01/31	2019/01/31	39 000	2
Corporation Pétroles Parkland (31633)	Dépanneur du coin #325 2848, Boul des Sources Pointe-Claire (Québec) H9R 4N2	2016/12/20 2018/12/19	2018/12/19	190 000	4
Donegani station de service inc. (8615)	Donegani station de service inc. 67, Av Donegani Pointe-Claire (Québec) H9R 2V9	2017/11/13 2019/11/12	2021/11/12	70 000	2
Future Électronique inc. (600124)	Future Électronique inc. 237, Boul Hymus Pointe-Claire (Québec) H9R 5C7	2017/06/01 2019/05/31	2019/05/31	19 568	3
Industries Toromont Ltée (301180)	Industries Équipement Ltée 5001, Rte Trans-Canada Pointe-Claire (Québec) H9R 1B8	2017/07/01 2019/06/30	2019/06/30	93 212	7
Le Groupe Harnois inc. (34413)	GL #4107/PBL #302416 800, Boul Saint-Jean Pointe-Claire (Québec) H9R 4Y8	2017/11/17 2019/11/16	2021/11/16	136 200	3
Le Groupe Harnois inc. (66670)	GL #4121/PBL #302683 601-A, Boul Saint-Jean Pointe-Claire (Québec) H9R 3K1	2016/06/15 2018/05/31	2020/05/31	150 000	3
Locations Fairview Pointe-Claire inc. (600839)	Locations Fairview Pointe-Claire inc. 6801, Rte Transcanadienne Pointe-Claire (Québec) H9R 5J2	2017/12/07 2019/12/06	2019/12/06	2 912	3
Québec Express inc. (600821)	Québec Express inc. 1890, Boul des Sources Pointe-Claire (Québec) H9R 5B1	2016/09/01 2018/08/31	2020/08/31	70 000	2
Résidence de Pointe Claire (420818)	Paroisse Saint-Joachim 1, Saint-Joachim Pointe-Claire (Québec) H9S 4N9	2018/01/23 2020/01/22	2022/01/22	9 080	1
Ville de Montréal (429369)	Usine de traitement de l'eau de Pointe-Claire 243, Ch Bord-Du-Lac Pointe-Claire (Québec) H9S 4K7	2017/03/27 2019/03/26	2021/03/26	21 151	3
Ville de Montréal (429375)	Ville Pointe-Claire 9999, Rte Transcanadienne Pointe-Claire (Québec) H9R 3J3	2016/12/18 2018/12/17	2020/12/17	13 600	1

Titulaire du permis (N° Dossier)	Site Adresse	Date Émission Expiration	Date Prochaine Vérif.	Capacité Autorisée (litres)	Nombre Réservoirs Autorisé
<b>Pointe-Claire</b>					
Ville de Pointe-Claire (421823)	Ville de Pointe-Claire 50, Terra Cotta Pointe-Claire (Québec) H9R 5A4	2017/10/16 2019/10/15	2021/10/15	115 000	3
125878 Canada ltée (458660)	125878 Canada ltée 124, Av Labrosse Pointe-Claire (Québec) H9R 1A1	2017/10/01 2019/09/30	2019/09/30	50 000	1
4269811 Canada inc. (607054)	Spinelli Lexus Pointe-Claire 335 A, Boul Brunswick Pointe-Claire (Québec) H9R 1A7	2017/06/29 2019/06/28	2023/06/28	14 046	3
9100-3715 Québec inc. (64998)	Centre de service Hymus 215, Boul Hymus Pointe-Claire (Québec) H9R 1E9	2016/12/01 2018/11/30	2018/11/30	40 800	3
9512128 Canada inc. (607248)	Hypertec DCS 2800, Rte Transcanadienne Pointe-Claire (Québec) H9R 4A9	2018/03/02 2020/03/01	2022/03/01	565 945	19
<b>Roxboro</b>					
Bell Canada (427428)	Bell Canada (locatif 263225) 10, Ctre Commercial Roxboro (Québec) X0X 0X0	2017/04/01 2019/03/31		5 000	1
172497 Canada inc. (28183)	172497 Canada inc. 10430, Boul Gouin Ouest Roxboro (Québec) H8Y 1W7	2016/07/01 2018/06/30	2018/06/30	10 000	1
9001-3582 Québec inc. (18275)	Luigi et frères Station-service et Garage de mécanique 10422, Boul Gouin Ouest Roxboro (Québec) H8Y 1W4	2016/06/01 2018/05/31	2018/05/31	127 300	4
<b>Sainte-Anne-de-Bellevue</b>					
Bell Canada (402576)	Bell Canada (locatif 213245) 16, Rue Crevier Sainte-Anne-de-Bellevue (Québec) H4L 2V5	2016/07/01 2018/06/30		13 631	1
Centre d'auto Lavigne (1997) inc. (100099)	Centre d'auto Lavigne (1997) inc. 45, Rue Christie Sainte-Anne-de-Bellevue (Québec) H9X 1X4	2017/02/01 2019/01/31	2021/01/31	107 660	4
<b>Sainte-Geneviève</b>					
Bell Canada (427514)	Bell Canada (locatif 213201) 20, Rue Sainte-Anne Sainte-Geneviève (Québec) H9H 2Z1	2017/04/01 2019/03/31		5 000	1
<b>Saint-Laurent</b>					



**Titulaires d'un permis d'utilisation pour des  
équipements pétroliers à risque élevé**

Titulaire du permis (N° Dossier)	Site Adresse	Date Émission Expiration	Date Prochaine Vérif.	Capacité Autorisée (litres)	Nombre Réservoirs Autorisé
<b>Saint-Laurent</b>					
Agropur coopérative (408879)	Agropur division Natrel 333, Boul Lebeau Saint-Laurent (Québec) H4N 1S3	2017/10/16 2019/10/15	2019/10/15	18 000	1
Association des copropriétaires du 815 Muir (451004)	Association des copropriétaires du 815 Muir 815, Rue Muir, app. 509 Saint-Laurent (Québec) H4L 5H9	2017/06/28 2019/06/27	2021/06/27	3 109	2
Bell Canada (427304)	Bell Canada (locatif 263015) 3500, Rue Valiquette Saint-Laurent (Québec) X0X 0X0	2017/04/01 2019/03/31		3 640	2
Bell Canada (602190)	Bell Canada (locatif 263208) 1395, Rue Decelles Saint-Laurent (Québec) H4L 2C6	2016/08/13 2018/08/12		10 000	1
Bell Canada (603970)	Bell Canada St-Laurent 9300, Rte Transcanadienne Saint-Laurent (Québec) H4S 1K5	2017/03/27 2019/03/26		287 839	14
Bombardier inc. (418634)	Bombardier inc. (Canadair) 1800, Boul Marcel-Laurin Saint-Laurent (Québec) H4R 1K2	2017/02/01 2019/01/31	2021/01/31	80 200	1
Boudiz Idir Ait Younes (38364)	Station Yabou 2017, Rue Lucien-Thimens Saint-Laurent (Québec) H4R 1K8	2016/10/01 2018/09/30	2018/09/30	95 466	5
CÉGEP Vanier collège (407645)	CÉGEP Vanier collège 821, Av Sainte-Croix Saint-Laurent (Québec) H4L 3X9	2016/10/01 2018/09/30	2018/09/30	12 500	2
Corporation Pétroles Parkland (15719)	Ultramar #36177 200, Côte Vertu Saint-Laurent (Québec) H4N 1C9	2016/06/01 2018/05/31	2018/05/31	150 000	3
Corporation Pétroles Parkland (138768)	Dépanneur du coin #16 975, Boul Marcel-Laurin Saint-Laurent (Québec) H4M 2N3	2017/04/01 2019/03/31	2019/03/31	135 000	4
Corporation Pétroles Parkland (138792)	Dépanneur du coin #81 3155, Boul Pitfield Saint-Laurent (Québec) H4S 1N3	2017/04/01 2019/03/31	2019/03/31	160 000	4
Corporation Pétroles Parkland (201483)	Dépanneur du Coin #256 8300, Rte Transcanadienne Saint-Laurent (Québec) H4S 1T9	2016/10/28 2018/10/27	2018/10/27	135 000	3
Corporation Pétroles Parkland (604106)	Ultramar #26064 8300-A, Rte Transcanadienne Saint-Laurent (Québec) H4S 1T9	2016/10/28 2018/10/27	2018/10/27	150 000	3

Titulaire du permis (N° Dossier)	Site Adresse	Date Émission Expiration	Date Prochaine Vérif.	Capacité Autorisée (litres)	Nombre Réservoirs Autorisé
<b>Saint-Laurent</b>					
Couche-Tard inc. (49106)	Couche-Tard #1163 10, Boul Sainte-Croix Saint-Laurent (Québec) H4N 2K7	2017/07/13 2019/07/12	2021/07/12	159 352	4
Couche-Tard inc. (65417)	Couche-Tard #1162 950, Boul Marcel-Laurin Saint-Laurent (Québec) H4M 2N2	2017/10/13 2018/09/19	2018/09/19	170 000	4
Gestion Canderel inc. (601864)	Gestion Canderel 7150, Alexander-Fleming Saint-Laurent (Québec) H4S 2C8	2017/01/17 2019/01/16	2021/01/16	10 000	2
Investissements Morguard limitée (602659)	Investissements Morguard limitée 7055, Alexander Fleming Saint-Laurent (Québec) H4S 2B7	2016/08/01 2018/07/31	2022/07/31	11 036	3
Les emballages Mitchel Lincoln Itée (409542)	Les emballages Mitchel Lincoln Itée 3737, Boul Thimens Saint-Laurent (Québec) H4R 1V1	2016/10/01 2018/09/30	2018/09/30	65 000	2
Les pépinières Jasmin Itée (444420)	Les pépinières Jasmin Itée 6305, Boul Henri Bourassa Ouest Saint-Laurent (Québec) H4R 1C7	2017/12/01 2019/11/30	2019/11/30	10 000	1
Location de camions Penske (601408)	Penske Truck Leasing Canada inc. 2500, Boul Pitfield Saint-Laurent (Québec) H4S 1Z7	2017/12/07 2019/12/06	2021/12/06	147 700	2
Location de camions Ryder Canada Itée (300329)	Location de camions Ryder Canada Itée 1440, Mée de Liesse Saint-Laurent (Québec) H4S 1J6	2017/07/01 2019/06/30	2019/06/30	113 650	3
Loue-Volant inc. (133678)	Loue-Volant inc. 2385, Boul Marcel-Laurin Saint-Laurent (Québec) H4R 1K4	2017/04/01 2019/03/31	2019/03/31	109 066	4
Pétroles Crevier inc. (114546)	Pétroles Crevier inc. 2025, Rue Lucien-Thimens Saint-Laurent (Québec) H4R 1K8	2017/04/01 2019/03/31	2019/03/31	727 354	3
Pfizer Canada inc. (440916)	Pfizer Canada inc. 1025, Rue Marcel-Laurin Saint-Laurent (Québec) H4R 1J6	2017/12/01 2019/11/30	2019/11/30	135 000	3
Prestige Gabriel St-Laurent, S.E.C. (604892)	Porsche Prestige 3535, Ch de la Côte-de-Liesse Saint-Laurent (Québec) H4N 2N5	2017/10/28 2019/10/27	2021/10/27	10 000	2
Produits Suncor Énergie, s.e.n.c. (43968)	Produits Suncor Énergie, s.e.n.c. #13014 1740, Rue Poirier Saint-Laurent (Québec) H4L 1J3	2016/10/01 2018/09/30	2018/09/30	113 650	5

Titulaire du permis (N° Dossier)	Site Adresse	Date Émission Expiration	Date Prochaine Vérif.	Capacité Autorisée (litres)	Nombre Réservoirs Autorisé
<b>Saint-Laurent</b>					
Produits Suncor Énergie, s.e.n.c. (124800)	Produits Suncor Énergie, s.e.n.c. #12778 415, Boul Marcel-Laurin Saint-Laurent (Québec) H4M 2L8	2016/06/17 2018/06/16	2020/06/16	125 000	3
Produits Suncor Énergie, s.e.n.c. (130484)	Produits Suncor Énergie, s.e.n.c. #12996 3700, Boul Côte-Vertu Saint-Laurent (Québec) H4R 1P8	2017/10/01 2019/09/30	2019/09/30	125 000	5
Produits Suncor Énergie, s.e.n.c. (300438)	Produits Suncor Énergie s.e.n.c. #21543 4900, Ch Saint-François Saint-Laurent (Québec) H4S 1W9	2017/07/01 2019/06/30	2019/06/30	136 374	6
Pulorator inc. (426438)	Pulorator inc. 1305, Tees Saint-Laurent (Québec) H4R 2A7	2017/04/01 2019/03/31	2019/03/31	68 100	3
Quorum Bourdon inc. (408978)	Quorum Bourdon inc. 1956, Rue Bourdon Saint-Laurent (Québec) H4M 1V1	2017/11/30 2019/11/29	2021/11/29	9 975	1
Scorpio Entreprises inc. (602366)	Scorpio Entreprises inc. 4500, Rue Hickmore, Section 8 Saint-Laurent (Québec) H4T 1K2	2017/06/26 2019/06/25	2021/06/25	22 833	1
Sears Canada inc. (431532)	Sears Canada inc. 3075, Thimens Saint-Laurent (Québec) H4R 1Y3	2017/06/01 2019/05/31	2019/05/31	13 975	2
SLH Transport inc. (603597)	SLH Transport inc. 3075, Thimens Saint-Laurent (Québec) H4R 1Y3	2017/05/07 2019/05/06	2019/05/06	100 000	2
Sobeys Québec Secteur Pétrole (13573)	Shell (C03246) 515, Ch Côte-Vertu Est Saint-Laurent (Québec) H4L 1X8	2016/06/01 2018/05/31	2018/05/31	113 700	3
Sobeys Québec Secteur Pétrole (19638)	Shell (C04497) 360, Boul Marcel-Laurin Saint-Laurent (Québec) H4M 2L4	2016/06/01 2018/05/31	2018/05/31	125 000	3
Sobeys Québec Secteur Pétrole (99952)	Shell (C03420) 6085, Boul Henri-Bourassa Ouest Saint-Laurent (Québec) H4R 1C5	2017/10/03 2019/10/02	2021/10/02	130 000	2
Sobeys Québec Secteur Pétrole (141226)	Shell (C06138) 3885, Ch Côte-Vertu Saint-Laurent (Québec) H4R 1R2	2017/04/01 2019/03/31	2019/03/31	122 600	3
Sobeys Québec Secteur Pétrole (400846)	Shell (C08349) 9600, Boul Henri-Bourassa Ouest Saint-Laurent (Québec) H4S 1N8	2017/12/01 2019/11/30	2019/11/30	159 110	4

Titulaire du permis (N° Dossier)	Site Adresse	Date Émission Expiration	Date Prochaine Vérif.	Capacité Autorisée (litres)	Nombre Réservoirs Autorisé
<b>Saint-Laurent</b>					
Société de transport de Montréal (411172)	Centre Saint-Laurent S T M 3000, Guenette Saint-Laurent (Québec) H4S 1T8	2017/10/21 2019/10/20	2019/10/20	130 910	3
Société de transport de Montréal (605454)	Centre de transport Stinson 635, Stinson Saint-Laurent (Québec) H4N 2E1	2018/02/12 2020/02/11	2020/02/11	131 316	3
Transport TFI 2, S. E. C. (134486)	Transforce Terminal 6600, Ch Saint-François Saint-Laurent (Québec) H4S 1B7	2017/11/11 2019/11/10	2021/11/10	49 949	1
Ville de Montréal (600910)	Ateliers municipaux 13001, Boul Cavendish Saint-Laurent (Québec) H4R 2G5	2016/10/12 2018/10/11	2020/10/11	155 918	3
Ville de Montréal (Arrondissement de Saint- Laurent) (445225)	Bibliothèque 1380, Rue de l'Église Saint-Laurent (Québec) H4R 2H2	2017/12/01 2019/11/30	2021/11/30	3 800	1
Ville de Montréal (Arrondissement de Saint- Laurent) (445226)	Hôtel-de-ville 777, Boul Marcel-Laurin Saint-Laurent (Québec) H4R 2G5	2017/12/01 2019/11/30	2021/11/30	22 700	1
9146-6557 Québec inc. (106013)	Service auto R.M. 1070, Boul O'Brien Saint-Laurent (Québec) H4L 3V7	2017/02/01 2019/01/31	2019/01/31	54 552	4
9232-3724 Québec inc. (53991)	Auto Solution inc. 1560, Boul Jules-Poitras Saint-Laurent (Québec) H4N 1X7	2016/12/01 2018/11/30	2020/11/30	4 500	1
<b>Saint-Léonard</b>					
Bell Canada (427479)	Bell Canada (locatif 232209) 7325, Boul Provencher Saint-Léonard (Québec) H1S 2W6	2017/04/01 2019/03/31		62 272	4
Corporation Pétroles Parkland (135962)	Ultramar #36180 5750, Boul des Grandes-Prairies Saint-Léonard (Québec) H1R 1B5	2017/04/01 2019/03/31	2019/03/31	127 300	4
Corporation Pétroles Parkland (136184)	Ultramar #03252 7480, Boul Viau Saint-Léonard (Québec) H1S 2P1	2017/04/01 2019/03/31	2019/03/31	85 000	3
Corporation Pétroles Parkland (301496)	Dépanneur du Coin #151 6655, Boul Métropolitain Est Saint-Léonard (Québec) H1P 1X8	2016/08/17 2018/08/16	2018/08/16	125 000	3
Couche-Tard inc. (118240)	Couche-Tard #1272 8380, Boul Langelier Saint-Léonard (Québec) H1P 2C1	2017/04/01 2019/03/31	2019/03/31	107 730	3

Titulaire du permis (N° Dossier)	Site Adresse	Date Émission Expiration	Date Prochaine Vérif.	Capacité Autorisée (litres)	Nombre Réservoirs Autorisé
<b>Saint-Léonard</b>					
Couche-Tard inc. (128553)	Couche-Tard #1160 7635, Boul Lacordaire Saint-Léonard (Québec) H1S 2A7	2016/06/01 2018/05/31	2018/05/31	113 620	3
Couche-Tard inc. (130674)	Couche-Tard #370 5959, Boul Robert Saint-Léonard (Québec) H1P 1M9	2017/04/01 2019/03/31	2019/03/31	99 930	3
Couche-Tard inc. (601228)	Couche-Tard #377 9155, Boul Viau Saint-Léonard (Québec) H1R 2V7	2016/10/31 2018/10/30	2018/10/30	75 000	2
Couverture Montréal Nord Itée (414818)	Couverture Montréal Nord Itée 8200, Lafrenais Saint-Léonard (Québec) H1P 2A9	2016/12/01 2018/11/30	2018/11/30	15 000	2
Eskimo Express inc. (604126)	Eskimo Express inc. 8655, Rue Pascal Gagnon Saint-Léonard (Québec) H1P 1Y5	2017/01/17 2019/01/16	2019/01/16	90 800	2
IWEB Technologies inc. (606222)	IWeb Technologies 5945, Boul Couture Saint-Léonard (Québec) H1P 1A8	2017/03/17 2019/03/16	2021/03/16	38 356	5
La Société Canadian Tire limitée (301126)	La Société Canadian Tire limitée 6505, Rue Jean-Talon Est Saint-Léonard (Québec) H1S 1N2	2017/07/01 2019/06/30	2019/06/30	90 920	4
Longue Pointe Chrysler Plymouth (1987) Itée (457297)	Longue Pointe Chrysler Plymouth (1987) Itée 6200, Boul Métropolitain Est Saint-Léonard (Québec) H1S 1A9	2018/02/01 2020/01/31	2020/01/31	9 700	1
Produits Suncor Énergie, s.e.n.c. (8714)	Produits Suncor Énergie, s.e.n.c. #14141 5200, Boul Métropolitain Est Saint-Léonard (Québec) H1S 1A4	2017/06/03 2019/06/02	2019/06/02	130 000	4
Produits Suncor Énergie, s.e.n.c. (115964)	Produits Suncor Énergie, s.e.n.c. #13388 8050, Boul Langelier Saint-Léonard (Québec) H1P 3A4	2017/04/01 2019/03/31	2021/03/31	70 000	2
Produits Suncor Énergie, s.e.n.c. (160127)	Produits Suncor Énergie, s.e.n.c. #12959 7455, Boul Lacordaire Saint-Léonard (Québec) H1S 3B2	2017/08/22 2019/08/21	2019/08/21	175 000	4
Produits Suncor Énergie, s.e.n.c. (500144)	Produits Suncor Énergie, s.e.n.c. #12973 7979, Boul Lacordaire Saint-Léonard (Québec) H1R 2A1	2017/10/01 2019/09/30	2019/09/30	120 000	4



Titulaire du permis (N° Dossier)	Site Adresse	Date Émission Expiration	Date Prochaine Vérif.	Capacité Autorisée (litres)	Nombre Réservoirs Autorisé
<b>Saint-Léonard</b>					
Ramcor Construction inc. (604896)	Ramcor Construction inc. 8085, Rue Champ D'Eau Saint-Léonard (Québec) H1P 1Y1	2017/10/31 2019/10/30	2021/10/30	25 000	1
Sobeys Québec Secteur Pétrole (49916)	Shell (C04292) 7505, Boul Langelier Saint-Léonard (Québec) H1S 1V6	2016/10/01 2018/09/30	2018/09/30	136 200	3
Sobeys Québec Secteur Pétrole (51433)	Shell C05058 8485, Boul Viau Saint-Léonard (Québec) H1R 2T6	2017/10/01 2019/09/30	2019/09/30	99 990	3
Sobeys Québec Secteur Pétrole (106716)	9202-7077 Québec inc. 9405, Boul Lacordaire Saint-Léonard (Québec) H1R 3E8	2017/02/01 2019/01/31	2019/01/31	136 350	4
Systèmes Urbains inc. (424589)	Systèmes Urbains inc. 8345, Pascal-Gagnon Saint-Léonard (Québec) H1P 1Y5	2017/04/01 2019/03/31	2019/03/31	9 000	1
Urgences-santé - services techniques (603894)	Centre opérationnel est 6660, Rue Jarry Est Saint-Léonard (Québec) H1P 3K8	2016/05/06 2018/05/05	2018/05/05	50 000	1
Ville de Montréal (403846)	Ville de Montréal - Arrondissement Saint-Léonard 6025, Boul Métropolitain Est Saint-Léonard (Québec) H1P 1X5	2016/06/19 2018/06/18	2018/06/18	47 950	2
9098-1440 Québec inc. (33779)	9237-6417 Québec inc. 8545, Boul Langelier Saint-Léonard (Québec) H1P 2C3	2017/01/09 2019/01/08	2021/01/08	130 000	2
<b>Senneville</b>					
Laboratoires Charles River Montréal ULC (444954)	Laboratoires Charles River Serv. précliniques Montréal inc. 22022, Aut Transcanadienne Senneville (Québec) H9X 3R3	2017/12/01 2019/11/30	2019/11/30	219 669	12
<b>Verdun</b>					
BG Fuels (603184)	Maxi à Plein Gaz 3100, Rue Wellington Verdun (Québec) H4G 1T1	2016/07/06 2018/07/05	2020/07/05	130 000	2
CIUSSS de l'Ouest-de-l'Île-de- Montréal (428888)	Institut universitaire en santé mentale Douglas 6875, Boul Lasalle Verdun (Québec) H4H 1R3	2017/04/01 2019/03/31	2021/03/31	86 136	6
CIUSSS du Centre-Sud-de-L'Île- de-Montréal (402235)	CHSLD Champlain 1325, Rue Crawford Verdun (Québec) H4H 2N6	2016/06/01 2018/05/31	2018/05/31	16 300	4

Titulaire du permis (N° Dossier)	Site Adresse	Date Émission Expiration	Date Prochaine Vérif.	Capacité Autorisée (litres)	Nombre Réservoirs Autorisé
<b>Verdun</b>					
CIUSSS du Centre-sud-de-L'île- de-Montréal (403608)	Centre hospitalier de Verdun 4000, Boul Lasalle Verdun (Québec) H4G 2A3	2016/07/01 2018/06/30	2018/06/30	40 000	1
CIUSSS du Centre-sud-de-L'île- de-Montréal (402608)	Centre d'hébergement Réal Morel 3500, Wellington Verdun (Québec) H4G 1T3	2016/07/01 2018/06/30	2018/06/30	4 031	2
Couche-Tard inc. (19489)	Couche-Tard #1273 1170, Av de l'Église Verdun (Québec) H4G 2N5	2016/06/01 2018/05/31	2018/05/31	144 092	5
Couche-Tard inc. (302603)	Couche-Tard #1190 22, Place du Commerce, Île-des- Soeurs Verdun (Québec) H3E 1V7	2017/12/01 2019/11/30	2019/11/30	131 835	4
IWEB Technologies inc. (426678)	IWEB Techonologies inc. 20, Place du Commerce Verdun (Québec) H3E 1Z6	2017/04/01 2019/03/31	2019/03/31	26 158	4
La Société Canadian Tire limitée (42663)	La Société Canadian Tire limitée 3140, Rue Wellington Verdun (Québec) H4G 1T6	2017/10/18 2019/10/17	2021/10/17	115 000	2
Produits Suncor Énergie, s.e.n.c. (15313)	Produits Suncor Énergie, s.e.n.c. #13761 5420, Rue de Verdun Verdun (Québec) H4H 1K7	2018/01/22 2020/01/21	2020/01/21	105 000	3
Siemens Canada Limitée (604604)	Siemens Canada Limitée 1001, Rue Dupuis Verdun (Québec) H4G 3L4	2016/11/21 2018/11/20	2020/11/20	201 143	3
Sobeys Québec Secteur Pétrole (20560)	Shell (C04026) 1125, Av de l'Église Verdun (Québec) H4G 2N9	2016/07/01 2018/06/30	2018/06/30	131 790	4
Ville de Montréal (402961)	Ateliers municipaux de l'arrondissement Verdun 1177, Dupuis Verdun (Québec) H4G 3L4	2016/07/01 2018/06/30	2018/06/30	64 816	3
Ville de Montréal - Arrondissement Verdun (601025)	Sous-station électrique Willibrord Arrondissement Verdun 800, Willibrord Verdun (Québec) H4G 2T9	2016/11/16 2018/11/15	2018/11/15	15 225	2
Ville de Montréal - Arrondissement Verdun (604748)	Annexe Denis-Savard 4110, Boul Lasalle Verdun (Québec) H4G 2A5	2017/02/11 2019/02/10	2021/02/10	10 458	2

Titulaires d'un permis d'utilisation pour des  
équipements pétroliers à risque élevé

Titulaire du permis (N° Dossier)	Site Adresse	Date Émission Expiration	Date Prochaine Vérif.	Capacité Autorisée (litres)	Nombre Réservoirs Autorisé
<b>Verdun</b>					
Ville de Montréal (anc. C.U.M.) (402969)	Station de pompage Rhéaume Arrondissement Verdun 11, Rhéaume Verdun (Québec) H4G 2C1	2017/03/23 2019/03/22	2021/03/22	6 143	2
4184122 Canada inc. (454873)	4184122 Canada inc. 3000, René-Lévesque Verdun (Québec) H3E 1T9	2018/04/01 2020/03/31	2020/03/31	13 638	3
<b>Westmount</b>					
Collège Marianopolis (422635)	Les soeurs de la congrégation de Notre-Dame 4873, Av Westmount Westmount (Québec) H3Y 1X9	2017/01/11 2019/01/10	2019/01/10	15 000	1
Investissements 1100 Atwater inc. (445148)	Le 1100 Atwater 4010, Rue Tupper Westmount (Québec) H3Z 2Y3	2017/12/01 2019/11/30	2019/11/30	93 270	4
Ville de Westmount (431135)	Ville de Westmount 10, Bethune Westmount (Québec) H3Z 2L2	2017/06/01 2019/05/31	2019/05/31	39 100	5
Ville de Westmount (441918)	Ville de Westmount 4333, Rue Sherbrooke Ouest Westmount (Québec) H3Z 1E2	2017/12/01 2019/11/30	2021/11/30	4 500	1
9258-0117 Québec inc. (10462)	Marché Esso 4780, Rue Sherbrooke Ouest Westmount (Québec) H3Z 1G4	2016/06/01 2018/05/31	2020/05/31	109 000	3

No d'immeuble	Type de rue	Nom de la rue	No dossier RBQ
<b>Lasalle</b>			
8800	boulevard	Newman	151373
9151	rue	Airlie	20917
9235	rue	Boivin	604467
9401		Wanklyn	401135
9510		Saint-Patrick	406490
9600		Saint-Patrick	445323
9725		Saint-Patrick	404187
<b>L'Île-Bizard</b>			
12	terrasse	Pagé	603794
3292	rue	Cherrier	444001
350-A		de l'Église	403835
353	rue	Cherrier	47639
360	chemin	Cherrier	133561
515		de l'Église	426400
551	boulevard	Jacques-Bizard	300003
851		Cherrier	419758
<b>Montréal</b>			
1	avenue	du Casino	400892
1	rue	Notre-Dame Est	404944
1	place	Ville Marie	604388
1		Westmount Square, bureau 220	458091
100	avenue	Vincent-d'Indy	455874
1000		de la Gauchetière Ouest	424210
1000	rue	Émile-Journault	436585
1000	avenue	Old Orchard	605828
10000	rue	Maurice-Duplessis	430096
1001	boulevard	Décarie, bureau DS2-2700	605894
1001	rue	Levert	456818
1001	rue	University	427460
10025	rue	Sherbrooke Est	605474
1010	rue	de la Gauchetière Ouest	445036
1010	rue	Jarry Ouest	35923
10110	avenue	Papineau	27664
1022	boulevard	de Maisonneuve Est	8193

No d'immeuble	Type de rue	Nom de la rue	No dossier RBQ
<b>Montréal</b>			
10285	boulevard	Saint-Laurent	15404
10288	avenue	Papineau	21592
1030	rue	de la Montagne	40352
1037	rue	Bleury	606650
10449		Métropolitain Est	402185
10500	avenue	du Bois-de-Boulogne	449438
1053	rue	Sanguinet	606736
1055	rue	Jarry Est	43604
10555	avenue	Bois Boulogne	449439
1058		Saint-Denis	434543
1058A	rue	Saint-Denis	605557
10600	rue	Larose	436640
10605	boulevard	Henri-Bourassa Est	7344
10615		Henri-Bourassa Est	432075
10705	boulevard	Henri-Bourassa	425080
10735	boulevard	Henri-Bourassa Est	606046
10748		Saint-Vital	436662
10750	boulevard	Henri-Bourassa Est	117705
10760	boulevard	Henri-Bourassa Est	302209
10770	rue	Chambord	436665
10905	boulevard	Henri-Bourassa Est	402331
10921	avenue	Gariépy	606451
10950	boulevard	Perras Est	402509
110	boulevard	Crémazie Ouest	606350
1100	voie	Camillien-Houde	603334
1110	rue	Sauvé Est	427540
1117		Sainte-Catherine Street West	430900
11335		57e Avenue	606511
11400	avenue	de Poutrincourt	441580
11405		54e Avenue	606510
11405		61e Avenue	606512
115	boulevard	Crémazie Ouest	52894
11530	rue	Ontario Est	6957
11530	rue	Ontario Est	600953
1155	boulevard	René-Lévesque Ouest	600442



No d'immeuble	Type de rue	Nom de la rue	No dossier RBQ
<b>Montréal</b>			
1155	boulevard	Robert-Bourassa	604386
1155	boulevard	Robert-Bourassa	605978
1155	boulevard	Robert-Bourassa	607238
11625		Sherbrooke est	603218
11625		55e Avenue	604746
11630	rue	Ontario Est	600950
11701	rue	Sherbrooke Est	600951
11725		57e avenue	606666
1175	côte	Vertu	404337
11755		57e Avenue	606670
11844	rue	Bois-de-Boulogne	436750
119		Saint-Jacques Ouest	600158
11900	avenue	Armand-Chaput	601353
11950	rue	Lachapelle	103762
12 168	rue	April	600798
120		Nazareth	402303
1200	rue	Berri	409675
1200	rue	Cartier	454882
1200	rue	Stanley	401619
12001	boulevard	Maurice Duplessis	424047
1201	boulevard	René-Lévesque Ouest	606072
12011		Sherbrooke Est	91611
12044	rue	Sherbrooke Est	34389
1205	avenue	Papineau	605465
12050		Gouin Est	408984
12055	rue	Sherbrooke Est	130567
1211	rue	Drummond	607097
12142	boulevard	Industriel	606773
12300	boulevard	Métropolitain Est	604526
12310	rue	Sherbrooke Est	185777
12321	boulevard	Métropolitain Est	406851
1250		René-Lévesque	601266
1250		René-Lévesque Ouest	450472
1250		René-Lévesque Ouest	606932
125-185		Nazareth	606950

No d'immeuble	Type de rue	Nom de la rue	No dossier RBQ
<b>Montréal</b>			
1260	boulevard	Gouin Ouest	7880
1260	rue	Mill	606826
12625		Métropolitain est	602711
12645	rue	Sherbrooke Est	300657
1265	rue	Lambert-Closse	22632
12651	rue	Sherbrooke Est	154963
12746-B	rue	Notre-Dame Est	600216
1290	rue	Saint-Denis	606576
1305	rue	Montmorency	601540
13200	rue	Sherbrooke Est	210864
1330	rue	des Carrières	454760
1333	rue	Carrie-Derick	454467
13600	rue	Sherbrooke Est	188706
1361	rue	Chabanel Ouest	430984
1361	rue	Charlevoix	33399
13685	boulevard	Henri-Bourassa Est	26096
137	rue	Saint-Ferdinand	454912
1385		Jean-Talon Est	408973
1390		Barré	457514
1390	avenue	de l'Église	29413
1400	boulevard	René-Lévesque Est	445356
1400		René-Lévesque Ouest	606330
1410	boulevard	René-Lévesque Ouest	136663
14100	rue	Sherbrooke Est	427262
1440		Dufresne	404309
1441	rue	Carrie-Derick	454562
1441		Saint-Urbain	601054
1450	rue	Woodland	436049
1455		de Maisonneuve Ouest	419497
1460	boulevard	Crémazie Est	420781
1475	rue	Gladstone	456230
1484	boulevard	Saint-Jean-Baptiste	113183
1490	rue	de l'Église	78584
150	rue	Beaubien Ouest	604749
1500	rue	Alphonse-D.-Roy	458479

No d'immeuble	Type de rue	Nom de la rue	No dossier RBQ
<b>Montréal</b>			
1500	boulevard	Robert-Bourassa, Bureau 910	605941
1501	rue	Bercy	601473
151	rue	Saint-Antoine Ouest	602733
1515	rue	Camilien-Houde	436004
1529		Cedar	401986
15400		Sherbrooke Est	455679
155	boulevard	Crémazie Ouest	7930
1550	avenue	Papineau	133264
15538		Notre-Dame Est	8235
1555		Notre-Dame Est	432864
15550	rue	Sherbrooke Est	605424
1560		Sherbrooke Est	412643
15783	rue	Bellerive	605740
1600	boulevard	du Havre	411176
1600		Maisonnette Est	606676
1611	boulevard	Crémazie Est	428494
1620	rue	Préfontaine	454902
16275		Sherbrooke Est	118257
1650	avenue	Cedar	404449
1690	rue	Sauvé	436669
1695	avenue	Laurier Est	8151
1701	rue	Parthenais	403141
1705	rue	Roy	606696
1705		3e Avenue	408814
1717	rue	du Havre	404043
180	boulevard	Crémazie Ouest	66365
1800	avenue	Mc Gill College	603843
1800		Saint-Jacques Ouest	601027
1800		Saint-Jacques Ouest	402110
1810	rue	Saint-Zotique	21576
1830		Le Ber	606264
1855	rue	Du Liban	424814
1870	boulevard	Pie IX	404452
1892	rue	Wellington	21733
1909	avenue	des Canadiens-de-Montréal	605164

No d'immeuble	Type de rue	Nom de la rue	No dossier RBQ
<b>Montréal</b>			
1920	rue	Baile	452119
1935	boulevard	Desmarchais	606876
195		Du Séminaire	401599
1981	avenue	McGill College, suite 255	606760
2	rue	Richard	600489
200	boulevard	René-Lévesque Ouest	604949
200	avenue	Vincent D ' Indy	446493
2000	rue	Berri	607200
2000	rue	Camilien-Houde	444224
2001	boulevard	Robert-Bourassa	453177
2005		Berri	605248
2005	boulevard	Crémazie	602954
201	avenue	Ash	602702
201	rue	Jarry Ouest	436097
2010	avenue	Papineau	34462
2033	boulevard	de Maisonneuve Est	50062
2060	rue	Dickson	436438
2070	rue	Plessis	606452
2095	boulevard	Henri-Bourassa Est	8003
2099	rue	Alexandre-DeSève	606979
2101	avenue	Aird	453253
2150	rue	Liebert	607164
2155	boulevard	de Maisonneuve Est	55723
2155	rue	Pie-IX	456103
2160	boulevard	Décarie	601038
2170	boulevard	René-Lévesque Ouest	606728
2180		Fleury Est	416447
22	chemin	MacDonald	436449
22	chemin	Macdonald	603314
2200		Bennett	407935
2210	avenue	Charland	17848
226	chemin	du Chenal le Moyne	607018
2265	avenue	Papineau	427425
2275	rue	Regrattiers Bâtiment G	602990
2325	rue	Desautels	458808

No d'immeuble	Type de rue	Nom de la rue	No dossier RBQ
<b>Montréal</b>			
2335-A	rue	Bennett	441110
235	rue	Sherbrooke Ouest	605957
2350	rue	Allard	72942
240	rue	Vinet	411177
2400	rue	Benny-Crescent	606466
2400	rue	Jean-Talon Est	606774
2420	rue	Benny-Crescent	606467
2455		Ontario Est	600457
2480	rue	Benny-Crescent	606469
2480		Tillemont	15040
2488	boulevard	Rosemont Est	45740
2491		Marie-Anne	400564
2500	rue	Bélanger Est	111617
2500	rue	Benny-Crescent	606468
2500	chemin	de Polytechnique	602426
2500	rue	Sherbrooke Est	41418
2500	rue	Théodore	437068
2505	boulevard	de la Côte-Vertu	606484
2505	rue	Masson	28092
2510	rue	de Salaberry	53561
2520	rue	Marie-Anne Est	48363
2544	rue	Masson	8177
2550	rue	Ontario Est	436506
2580		Saint-Joseph Est	400222
260	boulevard	de Maisonneuve Ouest	408730
2600	rue	Aird	606630
2600	avenue	Pierre-Dupuy	605917
2601		Jarry Est	406205
2620	rue	Saint-Joseph Est	436022
2625	rue	Viau	600007
2639	rue	Fleury Est	606170
264	boulevard	René-Lévesque Est	602838
2685		Goyer	606531
2700	chemin	de la Tour	605710
2715	rue	Fleury Est	135798



No d'immeuble	Type de rue	Nom de la rue	No dossier RBQ
<b>Montréal</b>			
2727	rue	Hochelaga	500306
275	rue	Notre-Dame Est	436425
275	rue	Viger Est	601878
2755		Viau	408556
2770	rue	Notre-Dame Ouest	103788
2800	rue	Sherbrooke Est	25437
2805	chemin	des Services	446481
2835		Goyer	606533
2891	rue	Jarry Est	107011
290	rue	Murray	605386
2900	chemin	de Latour	446485
2900	avenue	Marie Curie	606890
2915	rue	Sainte-Catherine Est	600498
2930		Goyer	600941
2940	chemin	de Polytechnique	603330
2955	rue	Guilford	606418
300	rue	Bridge	302914
300	avenue	Van-Horne	8052
3000	chemin	de la côte Sainte-Catherine	600240
3000	boulevard	l'Assomption	455533
3000	rue	Notre-Dame Ouest	190413
301	rue	Jarry Ouest	601265
3030	rue	Villeray	606232
3035		Hochelaga	450757
305	rue	Curatteau	434293
3100		l'Assomption	408749
3111		Jarry Est	411135
3130	rue	Jarry est	402591
3175	chemin	de Bedford	606532
3175	côte	Sainte-Catherine	402625
3200		Dickson	447001
3221	rue	Jean-Talon Est	68510
3246	rue	Bélanger	39446
325	rue	Bridge	600902
330		de La Montagne	157321

No d'immeuble	Type de rue	Nom de la rue	No dossier RBQ
<b>Montréal</b>			
3322	rue	Masson	14027
3333		de Rouen	25841
3360		Prieur	436641
3400		Rachel Est	601063
3400	rue	Saint-Patrick	600528
3405	boulevard	Décarie	71761
3430		Jeanne-Mance	402475
3440	boulevard	Saint-Laurent	34579
3450	rue	de Lorimier	436763
3500		St-Patrick	605618
3501	avenue	Marcil	606889
3525	rue	Sainte Émilie	606796
3535		36e Avenue	436469
3555	rue	de Cadillac	427233
3600	avenue	du Parc	603594
3650		Saint-Urbain	600834
3685	rue	Aylmer	427481
3687	rue	Clark	606486
3699	rue	Crémazie Est	404159
3711	rue	de Bullion	605814
3755	côte	Sainte-Catherine	431344
3800	rue	Bouchette	606255
3801	rue	University	605288
3828	rue	St-Patrick	606628
3830	avenue	Lacombe	604691
3835	rue	Jean-Talon Ouest	66944
3840		Saint-Urbain	403476
3881	rue	Sherbrooke Est	7781
3888		Jean-Talon Ouest	406921
390	rue	Jean-Talon Ouest	8110
3900	rue	Bouchette	606256
3939	rue	Saint-Jean-Baptiste	605253
395	avenue	Dorval (secteur Dorval)	34629
400		Place D'Youville	400169
4000	rue	Bouchette	606260

No d'immeuble	Type de rue	Nom de la rue	No dossier RBQ
<b>Montréal</b>			
4000	rue	Saint-Patrick	444563
4000	rue	Saint-Patrick	604158
4005	rue	de Bellechasse	437073
4026	rue	Notre-Dame Est	404434
405	rue	Sainte-Catherine Est	409008
4085	rue	Bélanger Est	28027
4090	rue	Bélanger Est	30635
410	rue	Bellechasse	403140
4100	rue	Bouchette	606257
4100	rue	de Salaberry	24737
4101	rue	Molson	605258
4101	rue	Sherbrooke Est	436587
4110	rue	Sainte-Catherine Est	34330
4141	avenue	Pierre-de-Coubertin	601744
416	boulevard	de Maisonneuve Ouest	448268
4180	chemin	Côte-des-Neiges	600501
4200	rue	Bouchette	606258
4205		D'Iberville	100859
4209		de Bullion	64048
4225	rue	Jarry Est	8706
423	rue	Mayor	606958
4300	rue	Bouchette	606259
435	rue	De Port-Royal Ouest	445796
4375	avenue	Montclair	408819
4450	rue	Dudemaine	402378
4505	avenue	du Parc	71266
454		René-Lévesque Ouest	421160
4545	chemin	Queen Mary	605492
455	avenue	des Pins	401538
455	rue	Guy	64071
4565	chemin	Queen-Mary	403443
4601	chemin	Côte-des-Neiges	437434
4680	avenue	du Parc	15206
4690	chemin	de la Côte-des-Neiges	7765
4710	rue	Hochelaga	7922

No d'immeuble	Type de rue	Nom de la rue	No dossier RBQ
<b>Montréal</b>			
4710	chemin	St-Ambroise	606284
4750		Henri-Julien	417368
4775		Fullum	411175
4810	avenue	Walkley	14597
4824	chemin	de la Côte-des-Neiges, bureau 100	607169
4830	rue	Ontario Est	18119
4845	chemin	Côte Saint-Luc	67967
4850	rue	Coronation	436720
4850	rue	Coronation	600906
4855		Pierre de Coubertin	401794
4920	rue	Beaubien Est	61663
4920	rue	Lafontaine, app. 428	442456
4950	boulevard	de l'Assomption	607132
4971	rue	Beaubien Est	25205
5		Complexe Desjardins, Succ. Desjardins	426767
500	place	D'Armes	411884
500	boulevard	René-Lévesque Ouest	451893
500	rue	Sherbrooke Ouest	605880
5000		Bélanger Est	405631
505	avenue	Laurier Est	605818
5050	côte	Saint-Luc	600878
507		8e Avenue	427254
5100	rue	Bossuet	436812
5110	rue	Saint-Denis	19513
5111		Queen-Mary	606592
5185	rue	de la Savane	22277
5200		Bélanger Est	405969
5200	rue	Bossuet	436684
5205	boulevard	Jean-Talon Est	607011
5205		Notre-Dame Ouest	446670
525	avenue	Viger Ouest	606022
5250		Ferrier	408982
5330	boulevard	Décarie	43539
5333	rue	Saint-Jacques Ouest	301304
535	rue	Jarry Ouest	35493

No d'immeuble	Type de rue	Nom de la rue	No dossier RBQ
<b>Montréal</b>			
5355	avenue	Papineau	54411
5380	rue	Eadie	436549
5400	boulevard	Gouin Ouest	401683
5400	rue	Sherbrooke Est	23804
5405	boulevard	Décarie	22335
5415	rue	Bélanger Est	57182
5415	boulevard	de l'Assomption	401759
543	chemin	Côte Ste-Catherine	605930
5431	chemin	Côte-des-Neiges	34488
544	rue	de l'Inspecteur	607038
545	boulevard	Crémazie Est	444271
545	boulevard	Henri-Bourassa Est	27854
545	boulevard	Henri-Bourassa Est	601121
5455	boulevard	Décarie	48934
5455	rue	Saint-Denis	436764
5455	boulevard	Saint-Laurent	8086
55	rue	Legendre Est	401199
550	rue	Sherbrooke Ouest, bureau 760	447317
5500	boulevard	Décarie	600973
5500	rue	Pullman	605745
555	boulevard	Gouin Ouest	435147
5550	rue	Monk	603586
5555	rue	de Boucherville	441575
5555	rue	de Salaberry	603846
5600	chemin	Saint-François	607168
5600	rue	Sherbrooke Est	605039
5620	chemin	Côte-Saint-Luc	106096
5645	rue	Pierre-de-Coubertin	430365
5655	rue	Saint-Zotique Est	408865
5689	rue	Rosemont	456148
5690	boulevard	Rosemont	600836
5700	rue	Pullman	606436
5725	rue	Victoria	444918
5769	boulevard	Gouin Ouest	606964
5778		8e Avenue	606749



No d'immeuble	Type de rue	Nom de la rue	No dossier RBQ
<b>Montréal</b>			
5791	boulevard	Saint-Laurent	600786
5800	avenue	Christophe-Colomb	111815
5845	place	Turcot	401959
5870	rue	Saint-Patrick	435162
5885	avenue	de Lorimier	20149
590	rue	Viau	500364
5901	avenue	Westminster	431884
5910	rue	Notre-Dame Est	45096
5925		27e Avenue	437078
5945	rue	Notre-Dame	75887
600	boulevard	Dr.-Frederik-Philips	606356
600	rue	Dublin	436719
600	rue	Fullum	436099
600		Jean-Talon Est	427230
6000	avenue	Fielding	605738
6000		Saint-Denis	401011
6025	rue	Beaulieu	607075
6030	rue	Marquette	607034
6055	avenue	Monkland	427455
6100	rue	Pontgrave Ouest	600496
6100	rue	Royalmount	452097
612	rue	Saint-Jacques Ouest	603388
6190	boulevard	Saint-Jacques	30916
6200		Saint-Patrick	434745
6201	boulevard	Décarie	8037
6211	chemin	Côte-des-Neiges	17889
6235	boulevard	Saint-Laurent	188185
625	rue	Belmont	603678
6250	chemin	de la Côte-des-Neiges	427543
6255	rue	Hamilton	600876
630		René-Lévesque Ouest	427178
6300	avenue	de Darlington	404690
6320	chemin	de la Côte-des-Neiges	606798
633	rue	de Courcelles	606776
6333	rue	Saint-Jacques Ouest	458196

No d'immeuble	Type de rue	Nom de la rue	No dossier RBQ
<b>Montréal</b>			
6360	rue	Notre-Dame Est	602367
6363		Notre-Dame Est	431516
6363		Notre-Dame Est	600316
6370	rue	Notre-Dame Est	181891
640		Viger Ouest	438680
6420	rue	Saint-Dominique	427464
6440	rue	Terrebonne	436745
6450	rue	Saint-Jacques Ouest	445370
6490	avenue	Somerled	19703
6500	chemin	de la Côte-Saint-Luc	114272
6511		Saint-Jacques Ouest	402960
6515	rue	Christophe-Colomb	33696
66	boulevard	René-Lévesque Est	446208
6600	avenue	Darlington	49569
6600	rue	Lemay	437155
6600	rue	Merton	605842
6685	rue	Hochelaga	34801
6690	chemin	de la Côte Saint-Luc	28142
6705	rue	Saint-Denis	30379
6705	rue	Saint-Denis	601146
671		de la Gauchetière Ouest	427448
6725	avenue	Darlington	606530
6781	boulevard	de la Vérendrye	69492
680	rue	Sherbrooke Ouest	429918
6800	rue	Pierre-de-Coubertin	436689
6800	rue	Pierre-de-Coubertin	600875
6800	rue	Sherbrooke Ouest	436550
6824	rue	Mazarin	605724
6860	rue	Sherbrooke Est	40402
687	rue	des Pins Ouest	439065
6870	rue	de Terrebonne	605815
6890		Notre-Dame Est	404280
6893		Sherbrooke Est	401454
690		Sherbrooke Street West	431694
6905	rue	Sherbrooke Ouest	69112

No d'immeuble	Type de rue	Nom de la rue	No dossier RBQ
<b>Montréal</b>			
6911	boulevard	Décarie	424769
6920	rue	Sherbrooke Est	29777
6939	rue	Drolet	605940
6960	rue	Darlington	600500
6960	boulevard	Saint-Michel	427483
700	avenue	Atwater	12039
700	rue	Brunet	605798
7001	rue	Saint-Jacques Ouest	600250
7025	rue	Ontario Est	603800
7055	rue	Notre-Dame Est	604362
7070	boulevard	Perras	434826
715		Peel	416754
715		Square Victoria	603574
7171	boulevard	Côte-Vertu Ouest	605812
7190		Marconi	430562
7200	rue	Hutchison	606234
7200	rue	Notre-Dame Est	447660
7205	boulevard	Saint-Laurent	52944
7225	rue	Waverly	606458
7250	rue	Saint-Jacques Ouest	209833
7275		Sherbrooke Est	431565
740		Notre-Dame Ouest	448679
7400	rue	Sherbrooke Ouest	459137
7401	rue	Hochelaga	402031
7435		Sherbrooke Ouest	409000
7450	côte	Saint-Luc	436737
7450	côte	Saint-Luc	600877
747		Square Victoria	443845
75	boulevard	René-Lévesque Ouest	439825
750	rue	McArthur	459129
7515	boulevard	Saint-Michel	37515
7570	boulevard	Décarie	112375
7575	boulevard	Décarie	117002
7600		Notre-Dame Est	438641
7630		22e Avenue	441582

No d'immeuble	Type de rue	Nom de la rue	No dossier RBQ
<b>Montréal</b>			
7667	boulevard	Maurice-Duplessis	210138
7675	boulevard	Saint-Michel	18762
770	rue	du Couvent	606464
7700	avenue	Papineau	71662
7710	rue	Hochelaga	104109
7755		Hochelaga	74062
7800	boulevard	Décarie	607174
7801		Marco Polo	605833
7818-7832	rue	St-Denis	607118
790	boulevard	Crémazie Est	8045
7944	rue	Hochelaga	600497
7951	avenue	de Dalkeith	607086
7975		Henri-Bourassa Est	401546
800	boulevard	Gouin Ouest	400677
800	place	Victoria	404530
8015	boulevard	Henri-Bourassa Est	137455
8067	boulevard	Saint-Laurent	35337
8100		17e avenue	601982
8181	rue	de l'Esplanade	436096
8200	rue	Rousselot	606810
8235	boulevard	Henri-Bourassa Est	25700
8265	rue	Hochelaga	54056
8295	boulevard	Gouin Est	602267
8383	boulevard	Saint-Michel	210989
840	avenue	Docteur-Penfield	444947
8425	rue	Notre-Dame Est	8136
8455	boulevard	Henri-Bourassa Est	605844
8485	avenue	Christophe-Colomb	605468
851	chemin	des Moulins	435852
87	rue	Ontario Ouest	400817
8730	boulevard	Saint-Michel	18689
8732	rue	Sherbrooke Est	15388
8735	rue	Henri-Julien	436784
8777		24e Avenue	606620
8831		24e Avenue	436788

No d'immeuble	Type de rue	Nom de la rue	No dossier RBQ
<b>Montréal</b>			
8850	boulevard	Saint-Michel	28951
895	rue	de la Gauchetière Ouest	606339
90	avenue	Vincent D' Indy	446476
900	rue	St-Denis	605806
9001	rue	du Parcours	606244
9080	boulevard	Maurice-Duplessis	300761
9090	rue	Saint-Hubert	23770
9125	boulevard	Gouin Est	41038
9135	boulevard	Henri-Bourassa Est	447149
915	avenue	Atwater	427482
915	rue	Ontario Est	23614
9167	boulevard	Gouin Ouest	454093
9200	avenue	du Parc	606084
9212	boulevard	Saint-Michel	500358
9230		Pie IX	451515
9255	boulevard	de l'Acadie	454860
9255	boulevard	Henri-Bourassa Est	600502
9255	boulevard	Saint-Laurent	60707
9292	boulevard	l'Acadie	453321
9300		Meilleur	456936
9345	boulevard	Saint-Michel	43505
9360		5e Rue	436648
9400		Sherbrooke Est	17053
9411	avenue	Papineau	181917
959	rue	Louvain Est	408278
9600	rue	Maurice-Duplessis	401328
9601	boulevard	des Sciences	606304
962	avenue	Mont-Royal Est	100867
9690	boulevard	Gouin Est	42168
9690	boulevard	Gouin Est	603670
9712	rue	Notre-Dame Est	606909
9777	avenue	Papineau	8144
9780		3e Rue	427189
9815	rue	Lajeunesse	10991
987	rue	de la Commune Ouest	436466

No d'immeuble	Type de rue	Nom de la rue	No dossier RBQ
<b>Montréal</b>			
9900		6e Rue	411369
9901	boulevard	de l'Acadie (coin Sauvé)	455958
9944	boulevard	Saint-Michel	606450
9955	avenue	Papineau	605838
999	boulevard	Henri-Bourassa Ouest	436447
999	rue	Montpellier	606400
9999	rue	Sherbrooke Est	606786
		Bas Quai de l'Horloge - Vieux Port	605606
		Coin Notre-Dame et Lakefield	602730
		Jetée Alexandra - Vieux-Port	441555
		Quai 109 et 110	604680
	rue	Saint-Jacques Ouest	606740
		Sections 62	427979
		Vieux-Port de Montréal, Quai #20	604307
			605062
			605788
			606274
			606644
			606766
			606843
			606903
			607146
			607170
			607229
<b>Montréal-Est</b>			
10000	rue	Notre-Dame Est	601870
10005	rue	Notre-Dame Est	606658
10040	boulevard	Métropolitain Est	445548
10501	rue	Sherbrooke Est	600488
10501	rue	Sherbrooke Est	605642
10800	rue	Notre-Dame Est	5033
10930	rue	Sherbrooke Est	453419
10937	rue	Notre-Dame Est	26070
11000	rue	Sherbrooke Est, bloc B	81075



## Ministère

Renseignements généraux

Communiqués de presse

Nos activités et services

Nos engagements

Nos programmes

Le Fonds vert

Nos publications

En région

Emplois

## Registre des interventions d'Urgence-Environnement

## Interventions d'urgence : Montréal

Date	Événement
23 mars 2018	<a href="#">Montréal, arrondissement de Verdun - Travaux en milieu hydrique</a>
20 mars 2018	<a href="#">Montréal-Est - Déversement d'eaux contaminées aux hydrocarbures</a>
1 janvier 2018	<a href="#">Montréal-Est - Déversement de produits pétroliers</a>
8 décembre 2017	<a href="#">Montréal - Incendie</a>
24 octobre 2017	<a href="#">Montréal - Incendie impliquant des produits pétroliers</a>
19 septembre 2017	<a href="#">Montréal (arrondissement LaSalle) - Signalement d'odeur</a>
13 septembre 2017	<a href="#">Montréal - Déversement de matières dangereuses</a>
21 août 2017	<a href="#">Montréal-Est - Déversement de produits pétroliers</a>
12 juillet 2017	<a href="#">Montréal - Contamination souterraine</a>
14 juin 2017	<a href="#">Montréal (arrondissement LaSalle) - Déversement de matières dangereuses</a>
11 mai 2017	<a href="#">Montréal (arrondissement Pointe-aux-Trembles) - Fuite de gaz</a>
9 mai 2017	<a href="#">Montréal (Arrondissement Pierrefonds) - Nappes d'hydrocarbures</a>
6 mai 2017	<a href="#">Pointe-Claire - Inondation</a>
2 mai 2017	<a href="#">Dorval - Accident routier</a>
28 avril 2017	<a href="#">Montréal - Déversement de produits pétroliers</a>
4 avril 2017	<a href="#">Montréal (arrondissement Anjou) - Incendie</a>
26 mars 2017	<a href="#">Montréal - secteur Lachine - Incendie d'un véhicule</a>
24 janvier 2017	<a href="#">Montréal (Île-Bizard) - Bris d'équipement</a>
18 décembre 2016	<a href="#">Pointe-Claire - Incendie impliquant des produits pétroliers</a>
8 décembre 2016	<a href="#">Montréal-Est - Déversement de produits pétroliers</a>
17 octobre 2016	<a href="#">Montréal (Lachine) - Incendie impliquant des produits pétroliers</a>
30 septembre 2016	<a href="#">Montréal (Arrondissement Anjou) - Déversement de produits pétroliers</a>
21 août 2016	<a href="#">Montréal-Nord - Fuite de gaz</a>
18 août 2016	<a href="#">Montréal (Rivière-des-Prairies) - Émission de gaz</a>
17 août 2016	<a href="#">Montréal (Arrondissement Saint-Laurent) - Déversement de matières liquides</a>
9 août 2016	<a href="#">Montréal - Accident routier</a>
13 juillet 2016	<a href="#">Montréal - Déversement de matières dangereuses</a>
10 juillet 2016	<a href="#">Montréal (Arrondissement Sud-Ouest) - Présence d'hydrocarbures dans un puits d'excavation</a>
12 juin 2016	<a href="#">Montréal - Déversement de produits pétroliers</a>
7 juin 2016	<a href="#">Montréal - Déversement de produits pétroliers</a>
	<a href="#">Montréal (arrondissement Anjou) - Déversement de matières solides</a>

11 mai 2016	
21 avril 2016	<a href="#">Montréal - Déversement de matières dangereuses</a>
23 mars 2016	<a href="#">Montréal-Est - Signalement d'hydrocarbures</a>
11 février 2016	<a href="#">Montréal-Est - Déversement de produits pétroliers</a>
6 février 2016	<a href="#">Dorval - Incendie impliquant des produits pétroliers</a>
22 décembre 2015	<a href="#">Montréal - Déversement de produits pétroliers</a>
10 novembre 2015	<a href="#">Côte-Saint-Luc - Déraillement de train</a>
29 octobre 2015	<a href="#">Montréal - Nappes d'hydrocarbures</a>
15 septembre 2015	<a href="#">Dorval - Bris d'équipement</a>
3 septembre 2015	<a href="#">Montréal - Accident routier</a>
11 août 2015	<a href="#">Montréal - Contamination souterraine</a>
17 juillet 2015	<a href="#">Montréal - Déversement de matières liquides</a>
17 juillet 2015	<a href="#">Montréal - Déversement de matières dangereuses</a>
17 juin 2015	<a href="#">Montréal - Déversement d'eaux contaminées aux hydrocarbures</a>
11 juin 2015	<a href="#">Montréal - Déversement de matières liquides</a>
1 mai 2015	<a href="#">Montréal - Déversement de produits pétroliers</a>
28 avril 2015	<a href="#">Montréal - Accident routier</a>
14 avril 2015	<a href="#">Pointe-Claire - Nappes d'hydrocarbures</a>
10 mars 2015	<a href="#">Beaconsfield - Déversement de produits pétroliers</a>
4 novembre 2014	<a href="#">Dorval - Déversement de produits pétroliers</a>
3 novembre 2014	<a href="#">Montréal (arrondissement Anjou) - Signalement d'hydrocarbures</a>
30 octobre 2014	<a href="#">Montréal (Pointe-aux-Trembles) - Déversement de produits pétroliers</a>
18 septembre 2014	<a href="#">Montréal - Fuite de gaz.</a>
2 septembre 2014	<a href="#">Saint-Laurent - Déversement de produits pétroliers</a>
27 août 2014	<a href="#">Dorval - Accident routier</a>
15 juillet 2014	<a href="#">Pointe -Claire - Contamination souterraine</a>
15 juillet 2014	<a href="#">Montréal (arrondissement de Lachine) - Dépôt illicite de matières dangereuses</a>
29 mai 2014	<a href="#">Anjou (Montréal) - Déversement d'huile minérale</a>
25 mai 2014	<a href="#">Montréal (Lachine) - Déversement de produits pétroliers</a>
24 avril 2014	<a href="#">Baie d'Urfé - Présence de matières inconnues</a>
23 février 2014	<a href="#">Montréal (quartier St-Henri) - Déversement de diesel</a>
21 janvier 2014	<a href="#">Montréal - Réservoir enfoui</a>
13 décembre 2013	<a href="#">Dollard-Des Ormeaux - Déversement de produits pétroliers</a>
2 décembre 2013	<a href="#">Montréal - Déversement de diesel</a>
26 novembre 2013	<a href="#">Montréal - Déversement de produits pétroliers</a>
26 novembre 2013	<a href="#">Montréal - Explosion d'un transformateur</a>
22 novembre 2013	<a href="#">Montréal (arrondissement Saint-Laurent) - Déversement d'huile</a>
3 octobre 2013	<a href="#">Montréal-Est - Déversement de produits pétroliers</a>
17 juillet 2013	<a href="#">Montréal (arrondissement Saint-Laurent) - Déversement d'eaux pluviales contaminées aux hydrocarbures</a>
14 juillet 2013	<a href="#">Sainte-Anne-De-Bellevue - Déversement de diesel</a>
12 juillet 2013	<a href="#">Montréal - Déversement de produits pétroliers</a>
3 juillet 2013	<a href="#">Beaconsfield - Nappes d'hydrocarbures</a>
	<a href="#">Ville de Montréal (arrondissement d'Ahuntsic-Cartierville) - Mortalité de poissons</a>

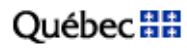
25 juin 2013	
11 avril 2013	<a href="#">Montréal - Signalement d'une matière sur un lieu sensible</a>
26 mars 2013	<a href="#">Pointe-Claire - Déversement de matières dangereuses</a>
23 décembre 2012	<a href="#">Montréal Est - Émission de fumée noire,</a>
3 décembre 2012	<a href="#">Montréal-Est - Déversement de produits pétroliers</a>
30 novembre 2012	<a href="#">Montréal - Incendie impliquant des produits pétroliers</a>
26 octobre 2012	<a href="#">Montréal (arrondissement Verdun) - Déversement de produits pétroliers</a>
4 octobre 2012	<a href="#">Montréal-Est - Déversement de produits pétroliers</a>
4 octobre 2012	<a href="#">Montréal-Est - Déversement de produits pétroliers</a>
16 août 2012	<a href="#">Montréal (Pointe-aux-Trembles) - Déversement de diesel</a>
7 août 2012	<a href="#">Montréal - Déversement de produits pétroliers</a>
2 août 2012	<a href="#">Montréal - Présence de matières diverses</a>
3 juillet 2012	<a href="#">Montréal-Est - Déversement de produits pétroliers</a>
27 juin 2012	<a href="#">Montréal (Parc Jean-Drapeau) - Déversement de produits pétroliers</a>
21 juin 2012	<a href="#">Montréal - Incendie impliquant des matières résiduelles</a>
19 juin 2012	<a href="#">Montréal-Est - Incendie impliquant des produits pétroliers</a>
15 juin 2012	<a href="#">St-Léonard - Déversement de matières dangereuses</a>
6 juin 2012	<a href="#">Montréal - Mortalité d'animaux</a>
31 mai 2012	<a href="#">Montréal - Déversement de matières liquides</a>
31 mai 2012	<a href="#">Montréal - Déversement de diesel</a>
23 mai 2012	<a href="#">Pierrefonds-Roxboro - Dépôt illicite de matières dangereuses</a>
9 mai 2012	<a href="#">Montréal-Est - Signalement d'hydrocarbures</a>
3 mai 2012	<a href="#">Montréal-Nord - Signalement d'hydrocarbures</a>
3 avril 2012	<a href="#">Montréal-Est - Déversement de produits pétroliers</a>
3 avril 2012	<a href="#">Dorval - Dépôt illicite de matières dangereuses</a>
14 mars 2012	<a href="#">Montréal - Déversement de matières liquides</a>
9 mars 2012	<a href="#">Montréal - Déversement de produits pétroliers</a>
7 mars 2012	<a href="#">Lachine - Déversement de diesel</a>
20 février 2012	<a href="#">Montréal (Quartier Pointe-aux-Trembles) - Déversement de produits pétroliers</a>
15 février 2012	<a href="#">Montréal-Est - Signalement d'odeur</a>
24 janvier 2012	<a href="#">Montréal - Déversement de diesel</a>
11 décembre 2011	<a href="#">Anjou - Incendie</a>
12 novembre 2011	<a href="#">Montréal - Déversement de produits pétroliers</a>
11 novembre 2011	<a href="#">Montréal - Signalement d'hydrocarbures</a>
2 novembre 2011	<a href="#">Montréal-Est - Déversement de produits pétroliers</a>
31 octobre 2011	<a href="#">La Salle - Déversement de produits pétroliers</a>
5 octobre 2011	<a href="#">Montréal-Est - Déversement de produits pétroliers</a>
12 juillet 2011	<a href="#">Montréal-Est - Déversement de produits pétroliers</a>
11 mai 2011	<a href="#">Montréal-Est - Odeurs d'hydrocarbures</a>
27 avril 2011	<a href="#">Beaconsfield - Odeurs d'hydrocarbures</a>
1 avril 2011	<a href="#">Kirkland - Fuite de gaz</a>
9 mars 2011	<a href="#">Montréal - Déversement de produits pétroliers</a>
19 février 2011	<a href="#">Montréal (Pointes-aux-Trembles) - Déversement de produits pétroliers</a>

4 février 2011	<a href="#">Montréal - Déversement de produits pétroliers</a>
21 octobre 2010	<a href="#">Montréal - Arrondissement Pierrefonds-Roxboro - Déversement de produits pétroliers</a>
30 septembre 2010	<a href="#">Sainte-Anne-de-Bellevue - Accident routier</a>
28 septembre 2010	<a href="#">Montréal-Est - Déversement de produits pétroliers</a>
10 septembre 2010	<a href="#">Montréal - Déversement d'eaux pluviales contaminées aux hydrocarbures</a>
6 septembre 2010	<a href="#">Dorval (ville liée) - Déversement de produits pétroliers</a>
17 juillet 2010	<a href="#">Montréal-Est (ville liée) - Déversement d'eaux pluviales contaminées aux hydrocarbures</a>
5 juillet 2010	<a href="#">Montréal-Est - Déversement de produits pétroliers</a>
2 juin 2010	<a href="#">Montréal - Odeurs d'hydrocarbures</a>
31 mai 2010	<a href="#">Montréal (arrondissement St-Léonard) - Incendie</a>
3 mai 2010	<a href="#">Montréal-Est (ville liée) - Déversement de matières liquides</a>
27 avril 2010	<a href="#">Montréal - Incendie impliquant des produits pétroliers</a>
4 février 2010	<a href="#">Montréal (secteur Montréal-Est) - Déversement de produits pétroliers</a>
19 décembre 2009	<a href="#">Montréal (secteur Montréal-Est) - Déversement de produits pétroliers</a>
22 novembre 2009	<a href="#">Dorval - Déversement de produits pétroliers</a>
27 septembre 2009	<a href="#">Montréal - Déversement de produits pétroliers</a>
9 septembre 2009	<a href="#">Anjou - Incendie impliquant des solvants</a>
26 juillet 2009	<a href="#">Montréal (secteur Montréal-Est) - Présence d'hydrocarbures</a>
16 juillet 2009	<a href="#">Montréal secteur Montréal-Est - Incendie impliquant des hydrocarbures</a>
16 juin 2009	<a href="#">Montréal - Déversement de produits pétroliers</a>
28 avril 2009	<a href="#">Montréal (secteur Montréal-Est) - Présence d'hydrocarbures</a>
17 avril 2009	<a href="#">Montréal - Incendie impliquant des produits pétroliers</a>
28 février 2009	<a href="#">Montréal - Déversement d'huile à chauffage #2</a>
28 février 2009	<a href="#">Montréal - Déversement d'éthylène glycol</a>
16 février 2009	<a href="#">Montréal (Secteur Montréal-Est) - Déversement d'hydrocarbures</a>
12 février 2009	<a href="#">Montréal (secteur Montréal-Est) - Présence d'hydrocarbures</a>
29 décembre 2008	<a href="#">Montréal-Est - Déversement d'hydrocarbures</a>
22 novembre 2008	<a href="#">Montréal - Présence d'hydrocarbures</a>
14 novembre 2008	<a href="#">Montréal (arrondissement Plateau Mont-Royal) - Présence d'hydrocarbures</a>
11 novembre 2008	<a href="#">Montréal (arrondissement St-Léonard) - Incendie d'un entrepôt de pneus</a>
1 octobre 2008	<a href="#">Montréal-Est - Présence d'hydrocarbures</a>
3 septembre 2008	<a href="#">Montréal - Déversement d'huile</a>
22 août 2008	<a href="#">Montréal (arrondissement Lachine) - Odeur suspecte</a>
8 août 2008	<a href="#">Dorval - Déversement d'hydrocarbures</a>
28 juillet 2008	<a href="#">Montréal - Déversement d'huile isolante</a>
7 juillet 2008	<a href="#">Montréal - Arrondissement Pierrefonds - Fuite d'huile hydraulique</a>
31 mai 2008	<a href="#">Montréal - Secteur Montréal-Est - Déversement d'huile</a>
25 avril 2008	<a href="#">Montréal - Fuite d'asphalte liquide</a>
8 avril 2008	<a href="#">Montréal - Fuite d'un baril de substance cuivrée</a>
3 avril 2008	<a href="#">Montréal - Déversement d'asphalte liquide</a>

### Le registre par région

Recherche par région :  ▼

[Archives du registre](#) | [avril 2018](#) | [mars 2018](#) | [février 2018](#) |  
[janvier 2018](#) | [décembre 2017](#) | [novembre 2017](#) |



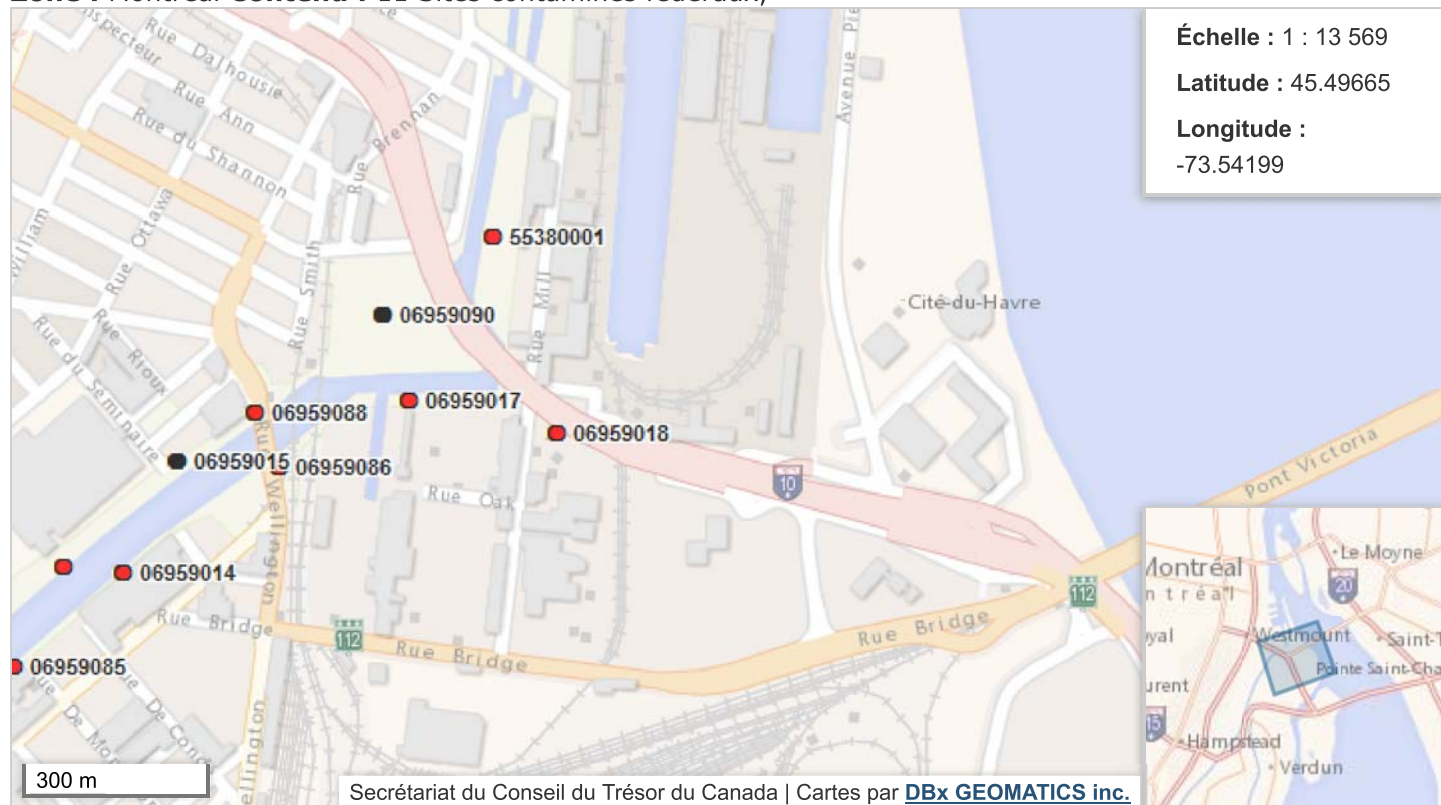
[© Gouvernement du Québec, 2018](#)

# Secrétariat du Conseil du Trésor du Canada

[Accueil](#) > [BCG](#) > [Gestion des biens immobiliers](#) > [ISCF](#) > RBIF/ISCF - Navigateur cartographique

## RBIF/ISCF - Navigateur cartographique

**Zone :** Montréal **Contenu :** 11 Sites contaminés fédéraux,



### Couches

- ★  Biens immobiliers fédéraux
- ★  Bâtiments fédéraux
- ● ● Sites contaminés fédéraux
- Régions économiques
- Divisions de recensement
- Subdivisions de recensement
- Régions métropolitaines
- Circonscriptions électorales fédérales
- Régions des traités

<sup>1</sup> Cette couche est visible lorsque l'échelle de la carte est inférieure à 1 : 3 000 000.

<sup>2</sup> ● Soupçonné ● Actif ● Fermé

<sup>3</sup> Les fonds de carte de Google sont disponibles lorsque l'échelle de la carte est inférieure à 1 : 60 000.





NOTE IMPORTANTE: Les tableaux ci-dessous ne sont présentement pas synchronisés avec le contenu de la carte.

Cliquer sur l'hyperlien suivant pour mettre à jour le contenu des tableaux : [METTRE À JOUR LES TABLEAUX](#)

---

### Biens immobiliers fédéraux

Biens immobiliers fédéraux  
Page(s):

Sélectionner le nombre de lignes par page  ▼

---

### Bâtiments fédéraux

---

### Sites contaminés fédéraux

**B-0019608**  
MDDELCC - PUIITS SIH



Échelle : 1 / 28 898

1km  
3000ft

Source(s) des données :

© Gouvernement du Québec, 2018

Développement durable,  
Environnement et Lutte  
contre les changements  
climatiques

Québec



Englobe Corp.  
1001, rue Sherbrooke Est, Bureau 600  
Montréal (Québec) Canada J4G 1X7  
Téléphone : 514.281.5173  
Télécopieur : 514.657.8120  
herve.makang@englobecorp.com  
www.englobecorp.com

## Par courriel

À :	Répondant(e) à l'information
Entreprise :	MDDELCC - Direction régionale de Montréal
Télécopieur :	(514) 873.5662
Téléphone :	(514) 873.3636
Réf. client :	
C. c.	montreal@mddelcc.gouv.qc.ca

Date :	11/04/18		
Nombre de pages (celle-ci comprise) :	2		
De :	Florent Cantais		
Téléphone :	514.281.5173	Poste :	122682
Courriel :	Florent.cantais@englobecorp.com		
Télécopieur :	514.657.8120		
Titre du projet :	Mise à jour EES Phase I (Parcelle 15 - 1261, rue des Irlandais)		
N° de projet :	B-0019068-1		
Objet :	Demande d'accès à l'information		

<input type="checkbox"/> Urgent	<input checked="" type="checkbox"/> Pour information	<input type="checkbox"/> Réponse rapide	<input type="checkbox"/> À votre demande	<input type="checkbox"/> Veuillez commenter
L'ORIGINAL SUIVRA PAR LA POSTE : <input type="checkbox"/> OUI <input checked="" type="checkbox"/> NON				
Si vous ne recevez pas toutes les pages, veuillez nous en informer le plus rapidement possible				

Bonjour,

La présente est une **demande d'accès à l'information** visant à établir si votre service ou département détient un dossier relatif au terrain suivant :

- **Adresse :** Terrain vacant utilisé comme stationnement à l'angle de la rue Bridge et la rue des Irlandais, arrondissement Sud-ouest, Montréal (1261, rue des Irlandais)  
**Lot(s) :** 4 657 475 du cadastre du Québec  
**Propriétaire :** Hydro-Québec

Plus précisément, nous désirons obtenir des informations se rapportant aux éléments suivants :

- ☒ **Tout document ou toute information environnementale se rapportant au terrain désigné -**  
 (Exemple : avis d'infraction, rapport d'étude géotechnique ou environnemental, rappod d'inspection, certificat d'autorisation, plaintes, plans du site ou des infrastructures, présence de déchets, de remblai, de réservoirs d'hydrocarbures pétroliers (essence, diesel, mazout, huiles usées, etc.), de contamination des sols et de l'eau, etc.).
- ☐ **Tout document portant sur l'historique du terrain désigné -**  
 (Exemple : fiche historique des permis municipaux ou tout autre document traitant de l'utilisation du site (vocation générale, construction des bâtiments, travaux de rénovations, de démolition ou d'agrandissements, etc.), de l'identification de ses occupants et/ou d'une description de leurs activités respectives (résidentielles, commerciales et/ou industrielles).

Veuillez agréer, Madame, Monsieur, nos salutations les plus cordiales.

**MDDELCC**

15 AVR. 2018

Florent Cantais, M. Sc.  
Chargé de projet - Génvironnement

Direction régionale analyse et  
expertise - Montréal, Laval,  
Lanaudière et Laurentides  
Bureau de Montréal

### TRANSMISSION DES DOCUMENTS :

Veuillez envoyer votre réponse et les documents existants par télécopieur au numéro ci-haut mentionné ou courriel. Si la quantité de documents s'avère trop importante, veuillez communiquer avec le représentant d'Englobe pour évaluer les modalités appropriées pour l'envoi des dits documents.

### RÉPONSE :

Si votre organisme ne possède aucun dossier environnemental concernant la propriété précitée, vous pouvez signer au bas de ce document et nous le retourner par télécopieur ou courriel.

Nous ne possédons aucun dossier pour le site à l'étude.

Signature :

Confidentiel (ce document transmis par télécopieur est destiné uniquement à la personne ou à l'entité à qui il est adressé et peut contenir des renseignements confidentiels et assujettis au secret professionnel. Si vous n'êtes pas le destinataire visé ou la personne chargée de remettre ce document à son destinataire, veuillez nous en informer par téléphone et nous retourner le document par la poste. Toute distribution, reproduction ou autre utilisation de ce document par un destinataire non visé est interdite.)

## AVIS DE RECOURS

À la suite d'une décision rendue en vertu de la *Loi sur l'accès aux documents des organismes publics et sur la protection des renseignements personnels*.

### Révision par la Commission d'accès à l'information

#### a) *Pouvoir :*

L'article 135 de la Loi prévoit qu'une personne dont la demande écrite a été refusée en tout ou en partie par le responsable de l'accès aux documents ou de la protection des renseignements personnels peut demander à la Commission d'accès à l'information de réviser cette décision. La demande de révision doit être faite par écrit; elle peut exposer brièvement les raisons pour lesquelles la décision devrait être révisée (art. 137).

L'adresse de la Commission d'accès à l'information est la suivante:

<b>Québec</b>	575, rue St-Amable Bureau 1.10 Québec (Québec) G1R 2G4	Tél.: (418) 528-7741 Sans frais: 1-888-528-7741	Télécopieur: (418) 529-3102
<b>Montréal</b>	500, boul. René-Lévesque Ouest Bureau 18.200 Montréal (Québec) H2Z 1W7.	Tél.: (514) 873-4196 Sans frais: 1-888-528-7741	Télécopieur: (514) 844-6170

#### b) *Motifs :*

Les motifs relatifs à la révision peuvent porter sur la décision, sur le délai de traitement de la demande, sur le mode d'accès à un document ou à un renseignement, sur les frais exigibles ou sur l'application de l'article 9 (notes personnelles inscrites sur un document, esquisses, ébauches, brouillons, notes préparatoires ou autres documents de même nature qui ne sont pas considérés comme des documents d'un organisme public).

#### c) *Délais :*

Les demandes de révision doivent être adressées à la Commission d'accès à l'information dans les 30 jours suivant la date de la décision ou de l'expiration du délai accordé au responsable pour répondre à une demande (art. 135).

La Loi prévoit spécifiquement que la Commission d'accès à l'information peut, pour motif raisonnable, relever le requérant du défaut de respecter le délai de 30 jours (art. 135).

Direction des Services administratifs  
Division du greffe

815, rue Bel-Air, 1<sup>er</sup> étage  
Montréal (Québec) H4C 2K4  
Téléphone : 514 872-1950  
greffesud-ouest@ville.montreal.qc.ca

Montréal, le 17 avril 2018

Florent Cantais  
Florent.Cantais@englobecorp.com

Objet : Accès aux documents  
1261, rue des Irlandais (lot 4 657 475) : dossier environnemental  
N/Ref : 18-126  
V/Ref : B-0019068-1

Monsieur,

En réponse à votre demande d'accès aux documents relative à l'objet indiqué en rubrique, nous avons le regret de vous informer que les directions et services concernés ne peuvent retracer ou ne disposent pas des documents demandés.

Afin de satisfaire à l'article 51 de la *Loi sur l'accès aux documents des organismes publics et sur la protection des renseignements personnels* (RLRQ, chapitre A-2.1), un avis vous informant des recours qu'elle prévoit et indiquant notamment leurs délais d'exercice est joint au présent avis.

Nous vous prions d'agréer, Monsieur, l'expression de nos salutations les plus cordiales.



Daphné Claude  
Responsable substitut de l'accès aux documents

p.j. : avis de recours



## Florent Cantais

---

**De:** marie-eve.bart@ville.montreal.qc.ca de la part de greffe\_acces@ville.montreal.qc.ca  
**Envoyé:** 16 avril 2018 11:34  
**À:** Florent Cantais  
**Objet:** Ville de Montréal - accès aux documents - accusé de réception. Notre dossier # 52-2018-0619-00  
Votre dossier # B-0019068

Monsieur,

Conformément à l'article 46 de la *Loi sur l'accès aux documents des organismes publics et sur la protection des renseignements personnels*, RLRQ, chapitre A-2.1, ci-après désignée « la loi », nous accusons réception à nos bureaux, en date du 11 avril dernier, de votre demande d'accès aux documents, concernant le lot 4 657 475.

En vertu de l'article 47 de la loi, nous devons normalement prendre position sur une demande d'accès dans les vingt jours qui suivent sa réception à nos bureaux. Toutefois, en raison du très grand nombre de demandes d'accès qui nous sont adressées depuis quelque temps, nous vous avisons, conformément à la même disposition législative, que nous prolongeons ce délai de dix jours. Ainsi, nous devons définitivement prendre position sur votre demande dans les trente jours.

Conformément à l'article 51 de la *Loi sur l'accès aux documents des organismes publics et sur la protection des renseignements personnels*, RLRQ, chapitre A-2.1, nous vous informons que vous pouvez demander la révision de cette décision auprès de la Commission d'accès à l'information. Vous trouverez en pièce jointe une note explicative à cet effet.

[http://ville.montreal.qc.ca/pls/portal/docs/PAGE/PRT\\_VDM\\_FR/MEDIA/DOCUMENTS/DETAIL\\_DES\\_RECOURS\\_POSSIBLES.PDF](http://ville.montreal.qc.ca/pls/portal/docs/PAGE/PRT_VDM_FR/MEDIA/DOCUMENTS/DETAIL_DES_RECOURS_POSSIBLES.PDF)

Veuillez agréer, Monsieur, l'expression de nos sentiments les meilleurs.

Marc Lebel  
Responsable substitut de l'accès aux documents et la protection des renseignements personnels.  
Service du greffe  
Ville de Montréal  
275 Notre-Dame est, bu. R-134  
Montréal (Québec)  
H2Y 1C6

[greffeacces@ville.montreal.qc.ca](mailto:greffeacces@ville.montreal.qc.ca)

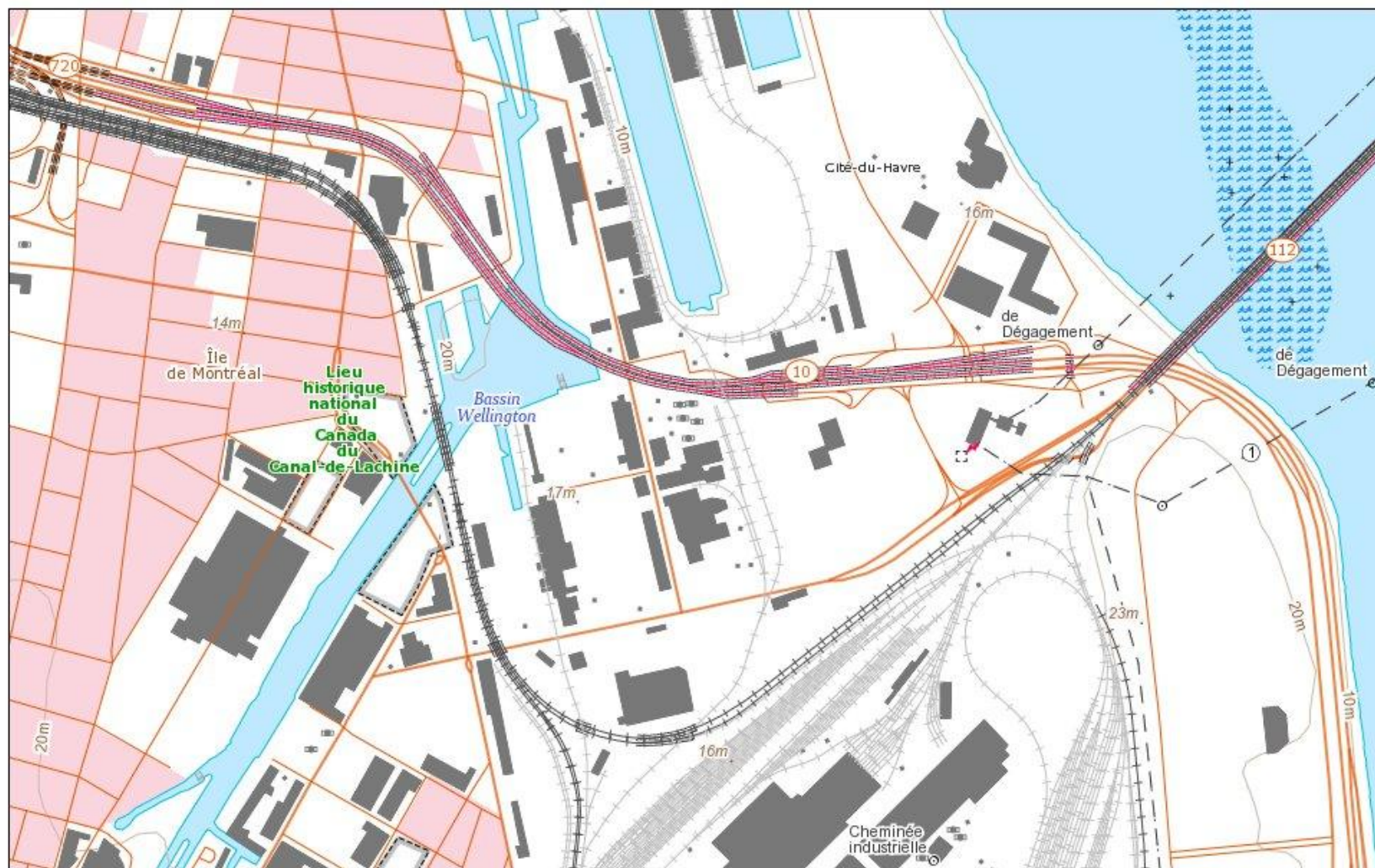
Téléphone : 514-872-3142

Télécopie : 514-872-5655

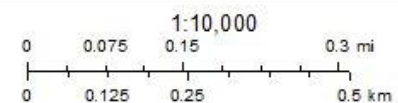
Courriel signé numériquement.



## Toporama



April 11, 2018



Ressources naturelles  
Canada

Natural Resources  
Canada

© Sa Majesté la Reine du chef du Canada, représentée par le ministre de Ressources naturelles Canada, 2018.  
© Her Majesty the Queen in Right of Canada, as represented by the Minister of Natural Resources, 2018.

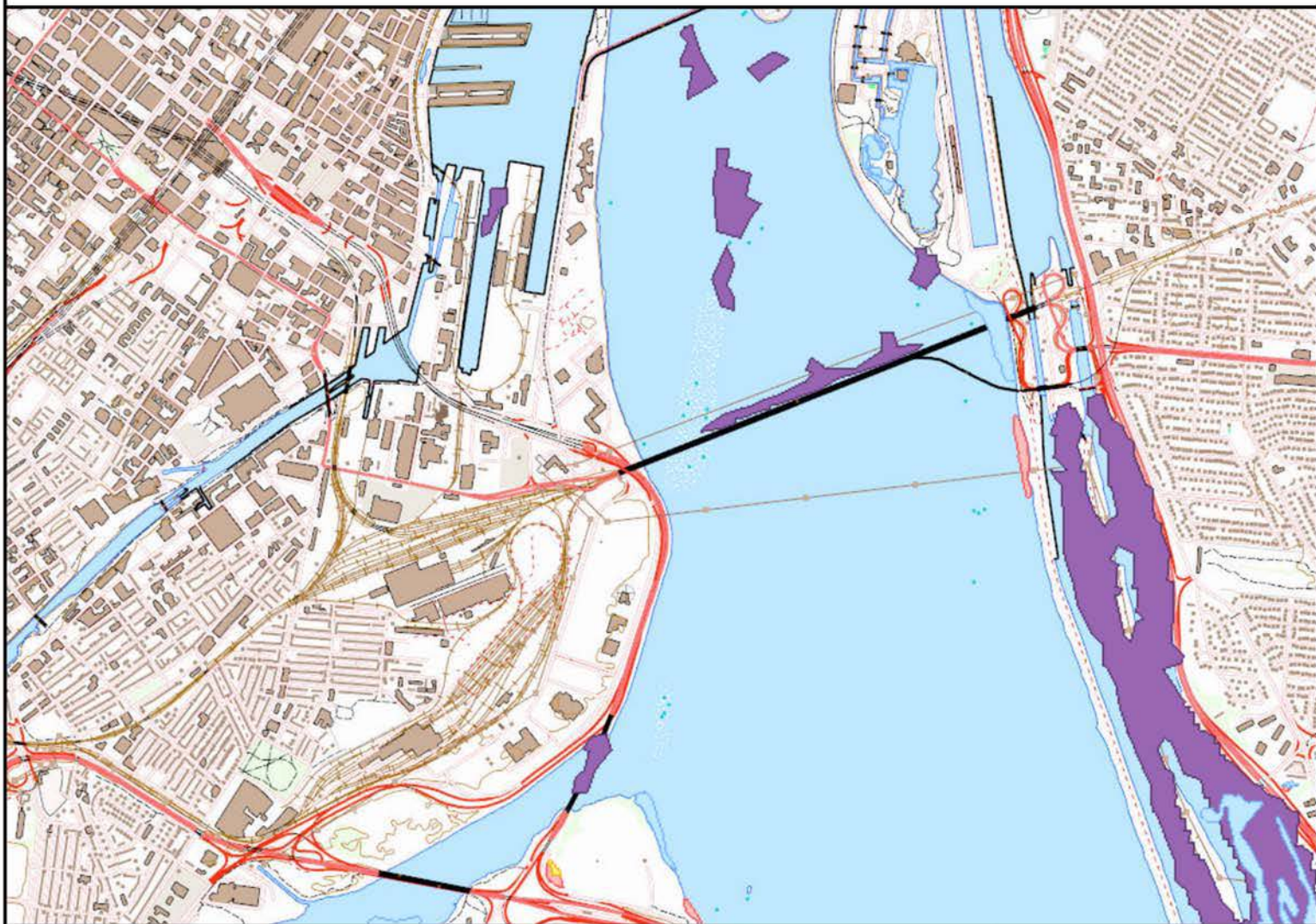
Canada





**B-0019608**

Milieux humides



Échelle : 1 / 28 898

1km  
3000ft

Source(s) des données :

© Gouvernement du Québec, 2018

Développement durable,  
Environnement et Lutte  
contre les changements  
climatiques

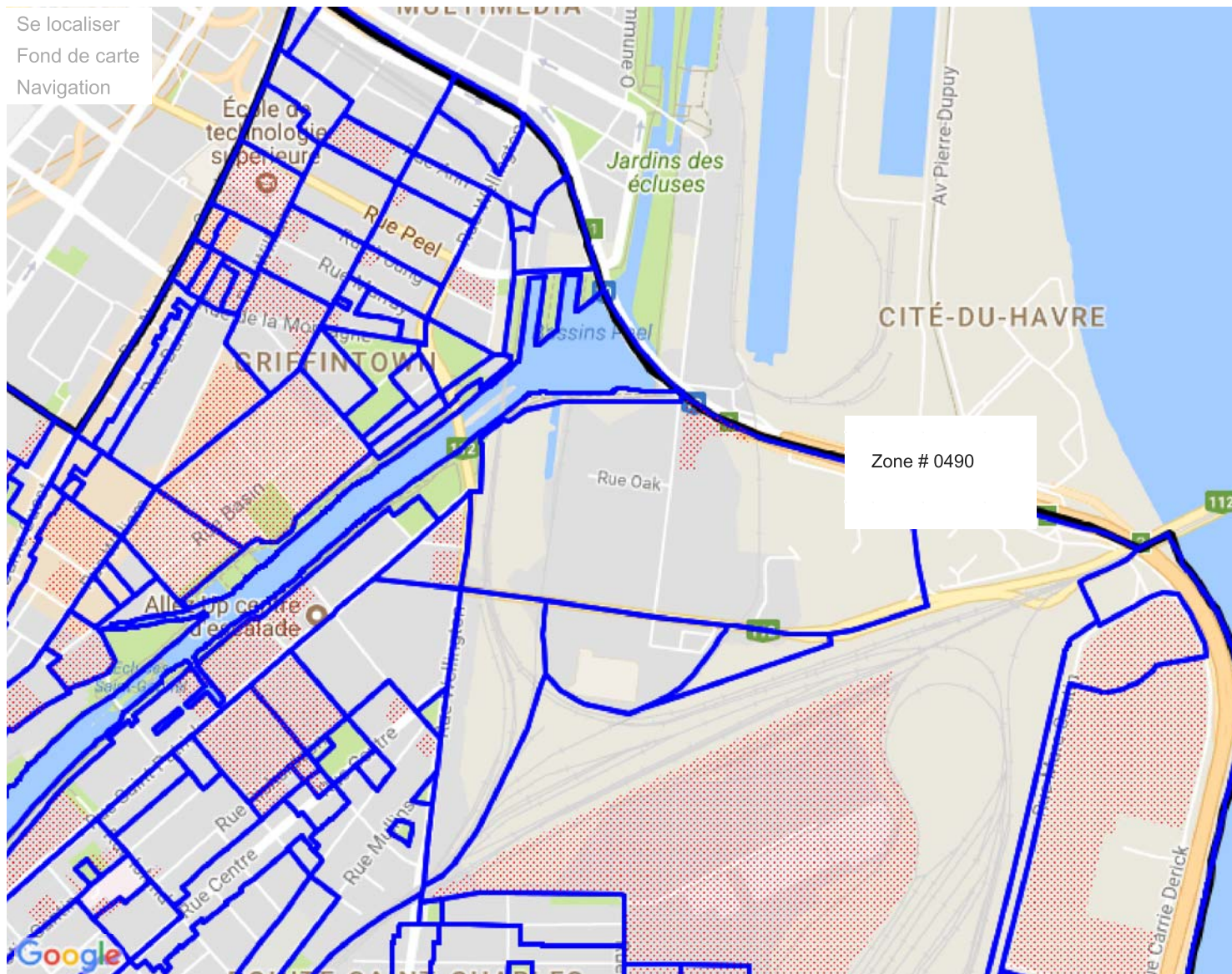
Québec





## Arrondissement du Sud-Ouest

- |  |   |                                     |
|--|---|-------------------------------------|
|  | Collectes porte-à-porte                 | <input type="checkbox"/>            |
|  | Sites de dépôt et recyclage             | <input type="checkbox"/>            |
|  | Sports, loisirs et développement social | <input type="checkbox"/>            |
|  | Art et culture                          | <input type="checkbox"/>            |
|  | Événements spéciaux et saisonniers      | <input type="checkbox"/>            |
|  | Transport actif et autopartage          | <input type="checkbox"/>            |
|  | Stationnement public et SRRR            | <input type="checkbox"/>            |
|  | CPE et écoles                           | <input type="checkbox"/>            |
|  | Santé et sécurité publique              | <input type="checkbox"/>            |
|  | Frênes                                  | <input type="checkbox"/>            |
|  | Aménagement urbain                      | <input type="checkbox"/>            |
|  | Zonage et unité de paysage              | <input checked="" type="checkbox"/> |
|  | Patrimoine                              | <input type="checkbox"/>            |
|  | Consultations publiques                 | <input type="checkbox"/>            |
|  | Districts électoraux                    | <input type="checkbox"/>            |



## Règlement d'urbanisme 01-280

Numéro de la zone: **0483**

---

### Usages prescrits:

Catégorie 1: E.7(1)  
Catégorie 2: I.5:100  
Catégorie 3:  
Catégorie 4:  
Catégorie 5:  
Catégorie 6:

\* voir le [règlement d'urbanisme](#) pour la description complète des catégories.

---

### Hauteurs:

en étage maximum: -  
en étage minimum: -  
  
en mètres maximum: 23,00  
en mètres minimum: 7,00

Note:

Surhauteur:

---

### Taux d'implantation et densités:

Taux d'implantation max (%) 50  
Taux d'implantation min (%) 35

Note:

Densité max: 3,00  
Densité min: 0,50

Marge latérale min: Consulter un préposé à l'émission des permis (coordonnées ci-bas)  
Marge arrière min: Consulter un préposé à l'émission des permis (coordonnées ci-bas)

---

### Plans d'implantation et d'intégration architecturale (PIIA):

Plusieurs travaux nécessitent une évaluation qualitative en fonction des critères et des objectifs contenus dans le règlement sur les PIIA, nous vous invitons à consulter la [section suivante](#) pour plus d'information.

---

## MISE EN GARDE

Les normes prévues au présent document fournissent, sans préjudice pour la Ville de Montréal, une indication des normes prévues au Règlement d'urbanisme de l'arrondissement du Sud-Ouest (01-280). Les normes prévues au présent document doivent être complétées par celles prévues au Règlement d'urbanisme de l'arrondissement du Sud-Ouest (01-280).

Si les normes prévues au présent document s'avèrent différentes de celles apparaissant au Règlement d'urbanisme de l'arrondissement du Sud-Ouest (01-280), ce règlement prévaut dans tous les cas.

## Règlement d'urbanisme 01-280

Numéro de la zone: **0490**

---

### Usages prescrits:

Catégorie 1: I.5  
Catégorie 2: C.6(2)B  
Catégorie 3: C.7B  
Catégorie 4:  
Catégorie 5:  
Catégorie 6:

\* voir le [règlement d'urbanisme](#) pour la description complète des catégories.

---

### Hauteurs:

en étage maximum: -  
en étage minimum: -  
  
en mètres maximum: 23,00  
en mètres minimum: 7,00

Note:

Surhauteur:

---

### Taux d'implantation et densités:

Taux d'implantation max (%) 85  
Taux d'implantation min (%) 35

Note:

Densité max: 3,00  
Densité min: 0,50

Marge latérale min: Consulter un préposé à l'émission des permis (coordonnées ci-bas)  
Marge arrière min: Consulter un préposé à l'émission des permis (coordonnées ci-bas)

---

### Plans d'implantation et d'intégration architecturale (PIIA):

Plusieurs travaux nécessitent une évaluation qualitative en fonction des critères et des objectifs contenus dans le règlement sur les PIIA, nous vous invitons à consulter la [section suivante](#) pour plus d'information.

---

## MISE EN GARDE

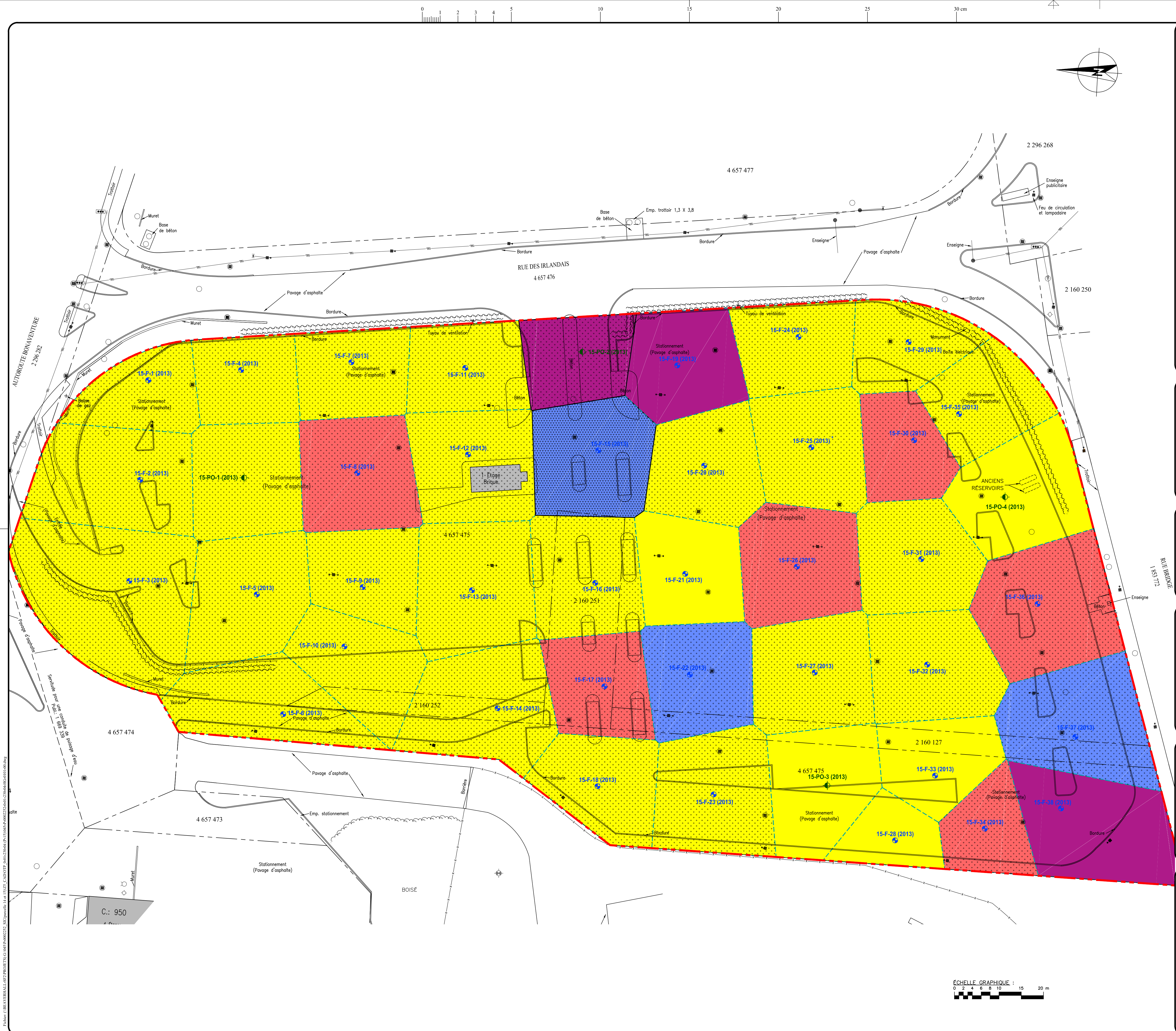
Les normes prévues au présent document fournissent, sans préjudice pour la Ville de Montréal, une indication des normes prévues au Règlement d'urbanisme de l'arrondissement du Sud-Ouest (01-280). Les normes prévues au présent document doivent être complétées par celles prévues au Règlement d'urbanisme de l'arrondissement du Sud-Ouest (01-280).

Si les normes prévues au présent document s'avèrent différentes de celles apparaissant au Règlement d'urbanisme de l'arrondissement du Sud-Ouest (01-280), ce règlement prévaut dans tous les cas.









CE DOCUMENT EST LA PROPRIÉTÉ DE LVM ET EST PROTÉGÉ PAR LA LOI. IL EST DESTINÉ EXCLUSIVEMENT AUX FINS QUI Y SONT MENTIONNÉES. TOUTE REPRODUCTION OU ADAPTATION, PARTIELLE OU TOTALE, EN EST STRICTEMENT PROHIBÉE SANS AVOIR PRÉALABLEMENT OBTENU L'AUTORISATION ÉCRITE DE LVM.

**LÉGENDE :**

- LIMITE DE LA PARCELLE 15
- FORAGE (LVM, FÉVRIER 2013)
- PUITS D'OBSERVATION (LVM, FÉVRIER 2013)
- AIRE D'INFLUENCE DES SONDAGES
- RESC
- > C
- B-C
- A-B
- < RMD
- > RMD

**NOTE :**

- LES MATIÈRES RÉSIDUELLES PRÉSENTES DANS LE FORAGE 15-F-25 (2013) ONT ÉTÉ CONSIDÉRÉES <RMD PAR EXTRAPOLATION AUX SONDAGES ADJACENTS.

**SOURCE :**

- GASCON A.-G. INC., ARPENTEURS-GÉOMÈTRES, MINUTE: 5832, DOSSIER: 1004-43, DATE: 6 DÉCEMBRE 2011.

REV.	A - M - J DATE	DESCRIPTION	Préparé Par	Vérifié Par
ÉMISSIONS / RÉVISIONS				
TOUTES LES DIMENSIONS DEVONT ÊTRE PRISES ET VÉRIFIÉES AVANT DE COMMENCER LES TRAVAUX				

Client

**SOCIÉTÉ IMMOBILIÈRE DU CANADA**

Références du client

Projet

**CARACTÉRISATION ENVIRONNEMENTALE PHASE II SECTEUR RUE DES IRLANDAIS (PARCELLE 15)**

Titre

**FIGURE 6 ÉTENDUE HORIZONTALE PRÉSUMÉE DES ZONES DE SOLS NON CONFORMES ET MATIÈRES RÉSIDUELLES**

**LVM**

LVM inc.  
1080, côte du Beaver Hall  
Montréal (Québec) H2Z 1S8  
Téléphone : 514.281.5151  
Télécopieur : 514.798.8790

Préparé **F. Cantais**

Dessiné **F. Boudreau**

Vérifié **C. Marcotte**

Discipline **ENVIRONNEMENT**

Échelle **1 : 400**

Date **2013-03-20**

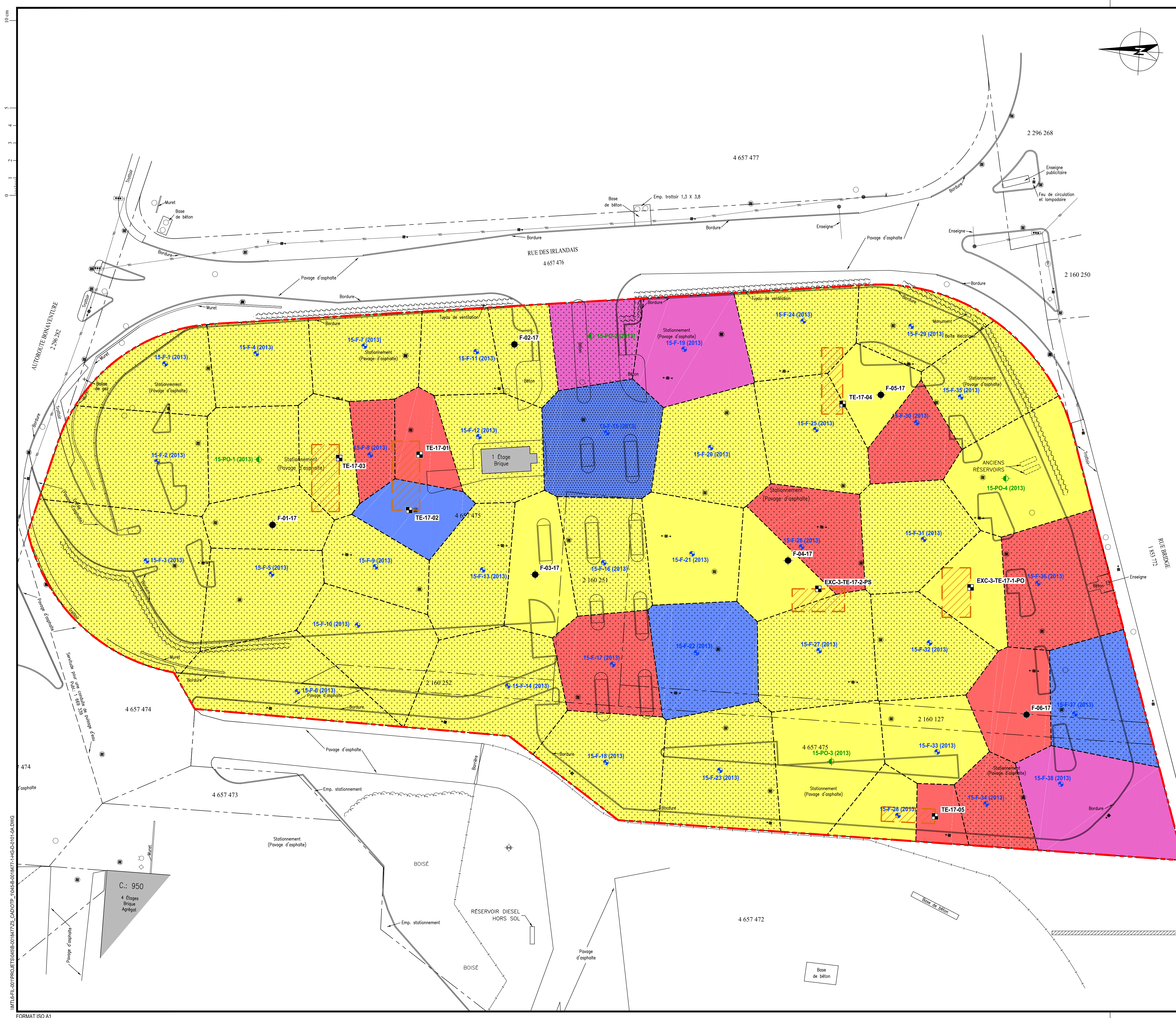
Chargé de projet **C. Marcotte**

N° de séquence de

Serv. resp.	Projet	Otp	Disc.	Type	N° Dessin	Rev.
045	P-0002252	001230	HG	D	0106	00

FORMAT A1





- LÉGENDE :**
- LIMITE DE LA PARCELLE 15
  - TRANCHEE D'EXPLORATION (ENGLOBE, 2017)
  - FORAGE (GHD, 2017)
  - FORAGE (LVM, FÉVRIER 2013)
  - PUIITS D'OBSERVATION (LVM, FÉVRIER 2013)
  - ▨ TRANCHEE ARCHÉOLOGIQUE
  - - - - - AIRE D'INFLUENCE DES SONDAGES
  - > RESC
  - > C
  - B-C
  - A-B
  - < RMD
  - > RMD

- NOTES :**
- LES MATIÈRES RÉSIDUELLES PRÉSENTES DANS LE FORAGE 15-F-25 (2013) ONT ÉTÉ CONSIDÉRÉES <RMD PAR EXTRAPOLATION AUX SONDAGES ADJACENTS.
  - LES SOLS DU FORAGE F-01-17 ONT ÉTÉ ININTERPRÉTÉS B-C PAR EXTRAPOLATION DES SONDAGES ADJACENTS.

**SOURCE :**

- GASCON A.-G. INC., ARPENTEURS-GÉOMÈTRES, MINUTE: 5832, DOSSIER: 1004-43, DATE: 6 DÉCEMBRE 2011.

Sceau

Echelle

0 2 4 6 8 10 15 20 m

1:400

Ce document est l'œuvre d'Englobe Corp. Toute reproduction, diffusion ou adaptation, partielle ou totale, est strictement prohibée sans avoir préalablement obtenu l'autorisation écrite d'Englobe et de son Client. Aucune information contenue dans ce document ne peut être utilisée par un tiers sans l'autorisation écrite d'Englobe et de son Client. Englobe Corp. se dégage de toute responsabilité pour toute reproduction, diffusion, adaptation ou utilisation non autorisée du document.

Client

**Hydro-Québec**

**Englobe Corp.**

1001, rue Sherbrooke Est  
bureau 600  
Montréal, Québec  
H2L 1L3  
514-281-5151

Projet

**Travaux de caractérisation  
complémentaire et estimation de volumes  
de sols contaminés  
Terrain du futur poste Viger-2  
1261, rue des Irlandais, Montréal (Québec)**

Titre

**Figure 3  
Étendue horizontale présumée des zones de sols  
non conformes et matières résiduelles**

Discipline :	<b>Environnement</b>	Préparé par :	C. Marcotte, géo.	Vérifié par :	L. Samson, ing.
Echelle :	1:400	Dessiné par :	F. Boudreau	Approuvé par :	C. Marcotte, géo.
Date :	12/03/2018	No. de figure :			
Mise en page :	Format papier :	No. d'enregistrement :			
0103	ISO full bleed A1 (841,00 x 594,00 mm)				

Resp.	Projet	OTP	Projet/ Disc	Phase/ Type	Ref. élec. / No.Dessin	Rév.
045	B-0018477	1	HG	D	0103	0A

\\MTL-FIL-001\PROJETS\045B-0018477\ZL CAD\OTP\_1004-B-0018477-HGD-0101-CALDWG



## **Annexe 4 Document photographique**



**Photo 1 :** Vue vers le sud-ouest, à partir du chemin des Moulins, entrée du stationnement, noter la position surélevée du stationnement par rapport à la rue.



**Photo 2 :** Vue de l'autoroute Bonaventure à l'est du site.




**Photo 3 :** Vue vers le nord-ouest, partie nord du stationnement avec vue sur le terrain de Lafarge au nord (à droite).




**Photo 4 :** Vue vers l'ouest du stationnement. Le terrain surélevé en arrière-plan est le corridor ferroviaire.





**Photo 5 :** Vue vers le sud, stationnement et poste Viger au sud de la rue des Irlandais.



**Photo 6 :** Vue vers le sud-est, stationnement et des rues des Irlandais et Bridge. Le secteur en avant-plan est celui où le forage 15-F-15 avec des matières résiduelles dangereuses a été réalisé.



**Photo 7 :** Vue vers l'est, l'autoroute Bonaventure et les silos de la minoterie Five Rose. En avant-plan, la cicatrice d'une excavation archéologique réalisée en 2017.



**Photo 8 :** Vue vers le nord, en arrière-plan, le terrain occupé par la cimenterie Lafarge. En avant-plan, une cicatrice d'une excavation archéologique.

## **Annexe 5   Fiches techniques (préoccupations environnementales)**

## PRÉOCCUPATIONS ENVIRONNEMENTALES : DESCRIPTION ET PRÉCAUTIONS

Dans le cadre d'une évaluation environnementale de site (ÉES) phase I réalisée selon la norme CSA Z768-01, plusieurs éléments nécessitent une attention spéciale en raison des préoccupations qu'ils suscitent auprès du public, soit :

- ▶ l'amiante;
- ▶ les biphényles polychlorés (BPC);
- ▶ le plomb;
- ▶ les halocarbures;
- ▶ la mousse isolante d'urée formaldéhyde (MIUF);
- ▶ les autres éléments (moisissures, mercure, silice, brouillage électromagnétique et vibrations).

Il est important de noter que ces éléments relèvent principalement des bâtiments pouvant se trouver sur un site. Lorsque suspectés ou présents sur un site, ils ne causent pas nécessairement d'impact direct sur sa qualité, et ce, dans la mesure où ceux-ci sont en bon état et/ou gérés adéquatement. En réalité, certains d'entre eux suscitent davantage de préoccupations pour la santé et la sécurité des occupants ou des travailleurs, et ce, dans des circonstances bien précises.

La présente annexe contient des fiches techniques, lesquelles décrivent le contexte général et les précautions et recommandations pouvant s'appliquer pour chacune des préoccupations environnementales précitées. Elles sont présentées à titre informatif et ne doivent en aucun cas être considérées comme des avis légaux.

Enfin, il est à noter que Englobe possède l'expertise technique requise afin de confirmer ou non la présence de la plupart des principaux éléments ci-dessus, et ce, tant pour préparer des devis techniques relatifs à l'enlèvement et/ou à la gestion de ces derniers que pour effectuer la surveillance environnementale de ces travaux.

### Note :

Il est important de rappeler, en vertu des portées et limitations énoncées par la norme CSA Z768-01, qu'une ÉES phase I :

- ▶ a pour but de réduire et non d'éliminer l'incertitude quant à la possibilité qu'un terrain soit contaminé;
- ▶ ne doit pas être considérée comme un relevé complet et un inventaire exhaustif des substances préoccupantes susceptibles de se trouver sur le site. La portée des observations effectuées s'appuie sur les espaces visuellement accessibles de manière raisonnable;
- ▶ ne constitue pas une vérification de conformité environnementale (VCE) dont l'objectif est de s'assurer que les opérations générales d'un site soient conformes en regard de la législation applicable.



## FICHE TECHNIQUE N° 1 – L'AMIANTE

---

**Contexte** : L'amiante est le nom générique désignant plusieurs types de minéraux fibreux provenant de certaines formations rocheuses. Présentant des propriétés mécaniques et ignifuges intéressantes, les fibres d'amiante ont abondamment été utilisées dans l'industrie, et ce, principalement dans les matériaux de construction. De façon générale, les principaux matériaux susceptibles de contenir de l'amiante (MSCA) pouvant être rencontrés dans un bâtiment sont les matériaux cimentaires (plâtres et crépis sur les plafonds et les murs), les matériaux giclés (flocage), les isolants thermiques (recouvrement de tuyauterie), les tuiles commerciales de vinyle (plancher), les tuiles acoustiques (plafond) et les panneaux rigides de type « ciment-amiante ».

L'amiante ne porte préjudice à la santé que lorsque des fibres sont présentes ou libérées dans l'air ambiant que peuvent respirer les occupants. Cette libération de fibres dans l'air ambiant peut être attribuable à un état effrité ou dégradé du matériau ou à la réalisation de travaux qui impliquent la manipulation de ce dernier (c.-à-d. découpage, ponçage, enlèvement). Au Canada, l'utilisation de l'amiante dans la plupart des biens de consommation est interdite depuis avril 1980. Conséquemment, il est retenu que les bâtiments construits avant cette date peuvent renfermer des matériaux contenant de l'amiante (MCA). Au Québec, la Commission de la santé et la sécurité du travail (CSST) est l'autorité responsable de l'application du *Code de sécurité pour les travaux de construction* (R.Q. c. S-2.1, r.6) et du *Règlement sur la santé et la sécurité au travail* (R.Q. c. S-2.1, r.19.01). Selon l'article 1.1.12 du Code de sécurité pour les travaux de construction, tout matériau ayant une concentration en amiante d'au moins 0,1 % est considéré comme un matériau contenant de l'amiante.

Au Québec, nul n'est tenu de procéder à l'enlèvement des matériaux d'amiante présents dans un bâtiment, et ce, dans la mesure où ces matériaux ne représentent pas un risque immédiat pour la santé des occupants en raison d'une exposition directe aux fibres d'amiante (matériaux endommagés) ou lorsque des fibres d'amiante sont présentes dans l'air ambiant au-delà des normes prescrites par le *Règlement sur la santé et la sécurité du travail*. Autrement, la manipulation de matériaux contenant de l'amiante (MCA) lors des travaux de rénovation ou de démolition est régie par l'article 3.23 du *Code de sécurité pour les travaux de construction* et le *Règlement sur la santé et la sécurité du travail*. En effet, des mesures de sécurité et des méthodes de travail obligatoires sont prescrites dans le *Code de sécurité pour les travaux de construction*. Celles-ci sont liées au type d'amiante rencontré, à la friabilité du matériau et au volume de débris générés par les travaux.

**Précautions et recommandations** : Il est à noter que seuls des prélèvements et des analyses en laboratoire permettent de confirmer la présence ou non d'amiante dans les matériaux suspectés.

Dans le cadre d'un mandat d'ÉES phase I, si des MSCA sont observés et que le ou les bâtiments présents sur le site ont été construits avant 1980, il est possible que ces matériaux contiennent de l'amiante, à moins d'avis contraire (c.-à-d. étude de caractérisation des MSCA existante). Le cas échéant, il est recommandé de faire réaliser un inventaire exhaustif et une caractérisation des MSCA par du personnel qualifié afin de vérifier l'absence ou la présence d'amiante dans les matériaux suspectés ainsi que le type rencontré, le cas échéant. Cette recommandation est d'autant plus importante dans la mesure où des travaux de rénovation ou de démolition impliquant la manipulation de ces matériaux sont prévus. Rappelons qu'en cas de présence confirmée d'amiante dans les matériaux, des travaux d'enlèvement de l'amiante doivent ensuite être effectués par du personnel qualifié, et ce, conformément aux exigences spécifiques de la section du *Code de sécurité pour les travaux de construction* intitulée « Travaux susceptibles d'émettre de la poussière d'amiante ».

## FICHE TECHNIQUE N° 2 – LES BIPHÉNYLES POLYCHLORÉS (BPC)

---

**Contexte** : Les biphényles polychlorés (BPC) sont des composés chimiques liquides de synthèse formés de chlore, de carbone et d'hydrogène. Leurs propriétés ignifuges et isolantes uniques en font des fluides refroidissants et isolants idéaux pour les transformateurs et les condensateurs industriels.

De façon générale, les principaux équipements susceptibles de contenir des BPC et d'être rencontrés lors des ÉES phase I sont les ballasts de lampe et les transformateurs. D'autres équipements tels des interrupteurs, des régulateurs de tension, des câbles électriques remplis de liquides, des disjoncteurs, des fluides pour équipements hydrauliques, des condensateurs ainsi que des huiles usées peuvent contenir des BPC. La fabrication des BPC a été cessée en 1977 et leur utilisation est graduellement interdite depuis cette date selon les différentes réglementations fédérales et provinciales.

La préoccupation environnementale relative à la présence potentielle de BPC sur un site découle davantage des mesures de démantèlement et de gestion des équipements électriques susceptibles d'en contenir. D'ailleurs, en raison du confinement des pièces dans les ballasts de lampes fluorescentes et des températures de fonctionnement normalement basses, il y a peu de risque que des BPC s'échappent dans l'environnement, selon Environnement Canada.

**Précautions et recommandations** : De façon générale, aucune vérification formelle et systématique des fiches signalétiques des ballasts (c.-à-d. code de série et année de fabrication) n'est effectuée.

Dans le cadre d'un mandat d'ÉES phase I, si la présence d'équipements susceptibles de contenir des BPC est relevée, aucune intervention immédiate (c.-à-d. échantillonnage ou remplacement) n'est imposée à leur endroit, et ce, tant qu'ils demeurent en service et/ou qu'ils ne présentent pas d'indice de fuite d'huile. Toutefois, dans l'éventualité où des travaux nécessitent leur retrait définitif ou leur remplacement, une vérification préalable de leur contenu par du personnel qualifié est recommandée afin de vérifier l'absence ou la présence de BPC. Le cas échéant, ces équipements devraient être manipulés, entreposés et éliminés conformément à la réglementation en vigueur.



## FICHE TECHNIQUE N° 3 – LE PLOMB

---

**Contexte :** Le plomb a été utilisé en grande quantité avant 1960 dans la fabrication de la tuyauterie, les glaçures de céramique, la composition de l'essence et des peintures comme ingrédient de pigment de couleur ou d'agent séchant. De façon générale, les principales sources de plomb dans les bâtiments sont donc la peinture et la tuyauterie en plomb.

**Peinture** – Selon Santé Canada, la probabilité qu'un bâtiment contienne de la peinture à base de plomb dépend de l'année où il fut construit et peint. Il est probable que les bâtiments construits avant 1960 contiennent de la peinture au plomb. Par contre, si la construction est survenue après 1980, il n'y a toutefois pas lieu de s'inquiéter des concentrations de plomb contenues dans la peinture utilisée à l'intérieur, mais il peut en être autrement de la peinture utilisée à l'extérieur. En effet, le gouvernement fédéral a exigé en 1976, en vertu de la *Loi sur les matières dangereuses*, que les peintures intérieures ne contiennent pas plus de 0,5 % de plomb en poids. Ainsi, il est donc possible de retrouver de la peinture à base de plomb sur les murs intérieurs du bâtiment si ce dernier a été construit avant 1976. De plus, les bâtiments construits après 1992 ne présentent aucun risque pour la santé, car toutes les peintures destinées au grand public et fabriquées au Canada et aux États-Unis à partir de cette date ne contiennent pratiquement plus de plomb. De nos jours, la peinture au plomb est encore utilisée pour peindre des bâtiments commerciaux ou industriels, ainsi que dans les industries militaires et navales. La Société canadienne d'hypothèques et de logement (SCHL) reconnaît que la peinture contenant du plomb ne présente aucun danger dans la mesure où celle-ci apparaît en bon état sur les murs (c.-à-d. absence d'écaillage).

**Tuyauterie en plomb** – Quant à l'eau potable provenant de conduites d'alimentation fabriquée avant 1950, celle-ci peut contenir des concentrations significatives de plomb, si les conduites d'eau comportent des sections de tuyaux en plomb et surtout l'eau est douce ou acide. Dans le cas des bâtiments avec une tuyauterie en cuivre avec soudures à base de plomb, de très faibles quantités de plomb peuvent se retrouver dans l'eau potable jusqu'à deux ans après la construction du bâtiment, période au-delà de laquelle des dépôts de sels minéraux isolent l'eau du plomb.

En somme, la préoccupation environnementale relative à la présence potentielle de plomb sur un site découle d'abord d'un risque pour la santé des occupants (c.-à-d. possibilité de respirer de la poussière contenant du plomb lors de travaux de rénovation et/ou de démolition ou consommation d'une eau potable pouvant contenir du plomb). Il existe également une préoccupation attribuable à la gestion des matériaux de démantèlement hors du site lors de travaux de démolition. En effet, il est possible que ces matériaux soient recouverts de peinture à base de plomb et que ceux-ci doivent être gérés hors du site selon la réglementation en vigueur, soit le *Règlement sur les déchets solides* et le *Règlement sur les matières dangereuses*.

**Précautions et recommandations :** Dans le cadre d'un mandat d'ÉES phase I, si le ou les bâtiments impliqués ont été construits avant 1976, la présence de plomb dans la peinture y est suspectée. Le cas échéant, aucune intervention correctrice ne serait requise à l'endroit des surfaces peintes, et ce, dans la mesure où celles-ci apparaissent en bon état (c.-à-d. absence d'écaillage). L'objectif visé est de ne pas libérer de la poussière de plomb dans l'air ambiant.

Par contre, s'il est prévu de procéder à des travaux de rénovation (ponçage, sablage, découpage, etc.) et/ou de démolition des surfaces peintes susceptibles de contenir du plomb, il est recommandé de

procéder à une caractérisation de ces surfaces préalablement à la réalisation des dits travaux. L'objectif de cette caractérisation est de vérifier, à l'aide de prélèvement d'échantillon et d'analyses en laboratoire, l'absence ou la présence de plomb dans la peinture afin de pouvoir émettre des recommandations relatives à la santé et la sécurité des travailleurs et/ou des occupants ainsi qu'à la gestion des matériaux de démantèlement hors du site.

Quant à l'eau potable, si la présence de soudures au plomb et de conduites d'eau potable fabriquées en plomb est suspectée, seuls un prélèvement d'échantillon et une analyse de l'eau potable permettraient d'évaluer si la concentration mesurée en plomb se trouve au-delà des normes d'eau potable en vigueur.

## FICHE TECHNIQUE N° 4 – LES HALOCARBURES

---

**Contexte :** Le *Protocole de Montréal* relatif à des substances qui appauvrissent la couche d'ozone (SACO) est une convention internationale conclue dans le but de réparer les dommages causés à la couche d'ozone. Plus de 175 pays sont signataires du *Protocole de Montréal*. Depuis le 1er janvier 1996, il est interdit pour tous les pays industrialisés, de produire ou d'importer les substances les plus nocives pour la couche d'ozone, dont les plus importantes sont les halocarbures. Les pays industrialisés ont déjà éliminé la plupart des SACO et ont commencé à fixer des objectifs de réduction et d'élimination progressive pour les SACO qui restent, qui demeurent des sources de préoccupation.

Les halocarbures sont principalement utilisés dans les systèmes de réfrigération et de congélation. Des quantités moins significatives se retrouvent également dans les systèmes d'extinction d'incendie (halons), les mousses plastiques, les fumigants et pesticides (bromure de méthyle), les inhalateurs doseurs ainsi que les dégraissages aux solvants.

**Précautions et recommandations :** Selon le *Règlement sur les halocarbures* du Québec, le propriétaire d'appareils tels les climatiseurs portatifs, les réfrigérateurs, etc., doit s'assurer, s'il y a lieu, que la personne qui exécute des travaux d'entretien, de réparation ou de modification sur ces appareils, récupère ou recycle la substance réfrigérante.

Dans le cadre d'un mandat d'ÉES phase I, si la présence d'équipements susceptibles de contenir des halocarbures est suspectée et que des travaux d'entretien ou de réparation sont prévus à leur endroit, il est recommandé de faire exécuter ces travaux par une compagnie spécialisée dont le personnel possède les qualifications requises et en respect des dispositions du *Règlement sur les halocarbures*.

## FICHE TECHNIQUE N° 5 – MOUSSE ISOLANTE D'URÉE FORMALDÉHYDE (MIUF)

---

**Contexte :** La mousse isolante d'urée formaldéhyde (MIUF) a été utilisée au Canada comme matériau d'isolation à partir du début des années 1970 et en majeure partie entre 1977 et 1980, date à laquelle son utilisation fut interdite au Canada. Elle a été mise au point dans le but de mieux isoler certaines cavités de murs difficiles d'accès.

Selon la Société canadienne d'hypothèques et de logement (SCHL), le formaldéhyde présent en petites quantités ne pose aucun danger, sauf qu'en concentrations appréciables il devient un gaz irritant et toxique. Par ailleurs, la SCHL souligne que la MIUF n'est pas une source d'exposition significative au formaldéhyde après son durcissement initial et la libération du surplus gazeux. Puisqu'elle a été installée pour la dernière fois en 1980, celle-ci ne dégagerait plus de formaldéhyde aujourd'hui. Ainsi, la seule préoccupation significative relative à la présence potentielle de MIUF est attribuable à la dégradation de cette dernière par un dégât d'eau ou un taux d'humidité élevé.

Depuis 1993, il n'est plus requis de produire une déclaration relative à la MIUF pour les besoins de l'assurance prêt hypothécaire selon les termes de la *Loi nationale sur l'habitation*.

**Précautions et recommandations :** Dans le cadre d'un mandat d'ÉES phase I, il n'est généralement pas possible d'observer le ou les matériaux isolants présents dans le ou les bâtiments à l'étude. Toutefois, si leur construction est antérieure aux années 1970 et postérieure à 1980, ceux-ci ne contiendraient pas de MIUF. Par contre, si la présence de MIUF est confirmée ou suspectée est susceptible d'être présente, il est peu probable que celle-ci soit la cause d'une émanation nocive de formaldéhyde.

Cependant, il est recommandé de se référer à un spécialiste en qualité de l'air lorsque la MIUF est altérée par de l'eau ou exposée à un taux d'humidité important. À cet égard, la SCHL recommande que la MIUF humide ou en voie de détérioration soit enlevée par un spécialiste et que la source du problème d'humidité soit éliminée.

## FICHE TECHNIQUE N° 6 – LES MILIEUX HUMIDES

---

**Contexte :** Reconnaissant l'importance écologique et sociale des milieux humides pour le maintien de la qualité de l'environnement et le soutien à plusieurs activités économiques, le Gouvernement du Québec a adopté diverses mesures afin de juger l'acceptabilité environnementale de tous les projets pouvant toucher les milieux humides. Ainsi, en vertu du deuxième alinéa de l'article 22 de la « *Loi sur la qualité de l'environnement* », les travaux prévus « *dans un cours d'eau à débit régulier ou intermittent, dans un lac, un étang, un marais, un marécage ou une tourbière* » sont assujettis à l'obtention préalable d'un certificat d'autorisation du MDDELCC. Dans ce cadre, les travaux pour le développement d'un site sur lequel on retrouve un cours d'eau ou un milieu humide, qu'il soit d'origine naturelle ou anthropique, c'est-à-dire créé directement ou indirectement par l'homme, sont donc contraints à une demande d'autorisation auprès du MDDELCC.

**Précautions et recommandations :** Lors de la visite du site, l'évaluateur aura observé la propriété ainsi que les terrains avoisinants. Il n'est pas toujours possible d'établir la présence d'un milieu humide. La présence de neige et l'absence d'eau et/ou de plante indicatrice limitent les observations. L'évaluateur aura alors recours à la revue des photographies aériennes et, si nécessaire, à la consultation de cartes écoforestières ou de plans de conservation de la municipalité ou de Canards Illimités.

Dans le cadre d'une ÉES phase I, si un milieu humide est observé ou suspecté et qu'un projet de construction est prévu dans son emplacement, une étude plus approfondie incluant un inventaire du milieu biologique sera alors requise afin de classer, le cas échéant, le milieu dans une des trois situations prescrites par le MDDELCC. Une demande formelle de certificat d'autorisation (C.A.) devra être obtenue préalablement au remblayage du milieu humide.



## FICHE TECHNIQUE N° 7 – AUTRES ÉLÉMENTS

---

### LES MOISSURES

**Contexte :** Les moisissures sont des micro-organismes fongiques, soit un groupe d'organismes qui comprend également les champignons et les levures. Les moisissures se développent sous certaines conditions favorables d'humidité et en présence d'une « matière nutritive ». L'humidité peut résulter d'une infiltration d'eau dans un bâtiment ou lorsque la ventilation dans une pièce est insuffisante pour évacuer l'humidité y étant produite. La « matière nutritive » peut être constituée d'amas de matière végétale, de poussière organique, de colle, de tuiles cartonnées de plafonds suspendus, de papier peint ou de tout matériau pouvant absorber facilement l'eau.

De façon générale, les moisissures peuvent être décelées par la présence de taches de décoloration (noire, verte, grise et blanche), d'odeurs de moisi ou de terre. Elles peuvent également se retrouver à des endroits a priori non visibles, tels que l'intérieur des murs ou des conduits de ventilation. Selon le type de moisissures rencontré, le temps d'exposition et l'état des occupants, les moisissures peuvent entraîner des problèmes de santé (allergies et maladies respiratoires) ainsi que des problèmes d'intégrité du bâtiment. Selon la Société canadienne d'hypothèques et de logement (SCHL), les femmes enceintes, les jeunes enfants et les personnes âgées, ainsi que celles ayant des problèmes de santé comme des troubles respiratoires ou un système immunitaire affaibli, courent davantage de risques lorsqu'ils sont exposés à la moisissure.

**Précautions et recommandations :** Puisque les moisissures requièrent un milieu humide pour se développer, il importe de contrôler l'humidité relative des espaces intérieurs d'un bâtiment. À cet égard, la SCHL recommande de conserver l'humidité relative d'un logement inférieur à 50 %. Lorsque la source d'humidité d'un bâtiment est extérieure (c.-à-d. infiltration d'eau, condensation), il importe de réparer l'enveloppe du bâtiment et assurer une ventilation adéquate.

Dans le cadre d'une ÉES phase I, si la présence de moisissures est confirmée ou suspectée sur des petites surfaces (c.-à-d. rebord de fenêtre), celle-ci ne pose pas de problème sérieux, selon la SCHL. Dans un tel cas, il est possible de l'éliminer soi-même à l'aide d'une solution d'eau et de détergent, en prenant soin de porter des gants et un masque anti-poussières. Autrement, il est recommandé de faire appel à un spécialiste en qualité de l'air intérieur, lequel identifie la source du problème et propose des solutions.

### LE MERCURE

**Contexte :** Rare dans le milieu naturel, le mercure est un élément chimique toxique, persistant et biocumulatif. Il est le seul métal liquide à la température ambiante. Extrêmement volatil et réactif à la chaleur, il est un excellent conducteur d'énergie électrique. D'ailleurs, ses propriétés physico-chimiques en ont fait un constituant de choix pour la fabrication de plusieurs produits (thermostats, thermomètres, manomètres, amalgames dentaires et certaines lampes (fluorescentes, halogénures, à lumière mixte, à vapeur de mercure et à vapeur de sodium).

**Précautions et recommandations :** Lors de déversements accidentels de mercure, la quantité de mercure présente dans un produit ménager ne représente habituellement pas de danger pour la santé, selon Environnement Canada. Cependant, il est à noter que le mercure liquide se volatilise facilement en cas de déversement pour former une vapeur inodore, incolore et toxique. Dans le cadre d'une ÉES phase I, la préoccupation environnementale relative au mercure découle principalement de la gestion

des équipements lors de leur démantèlement. En effet, dans le cas de travaux de rénovation, de démolition ou de remplacement, les équipements contenant du mercure doivent être gérés selon la réglementation en vigueur.

## LA SILICE CRISTALLINE

**Contexte :** La silice ( $\text{SiO}_2$ ) est l'un des minéraux les plus répandus dans la croûte terrestre. Sur les chantiers de construction, elle est présente sous sa forme naturelle dans le sable utilisé pour le décapage au jet d'abrasif ou dans les matières premières constituant notamment le béton, la brique ou le mortier. L'inhalation prolongée de poussières de silice cristalline (ou quartz) peut provoquer une affection pulmonaire grave appelée « silicose ».

La préoccupation environnementale relative à la présence potentielle de silice sur un site découle de sa mise en suspension dans l'air ambiant lors de la réalisation de travaux (concassage, sciage, martelage, perforation, démolition, etc.) sur des ouvrages de béton ou de maçonnerie (brique, mortier, granit, ardoise, grès, quartzite, etc.) ou, plus particulièrement, lors de nettoyage par jet de sable.

**Précautions et recommandations :** Au Québec, la *Loi sur la santé et la sécurité au travail* et le *Code de sécurité sur les travaux de construction* ont pour objet l'élimination à la source des dangers pour la santé, la sécurité et l'intégrité physique des travailleurs. En outre, ils imposent à l'employeur l'obligation de prendre les mesures nécessaires pour prévenir les risques. Selon la Commission de la santé et la sécurité du travail (CSST), les niveaux d'exposition des travailleurs évalués ont généralement été plus élevés que la norme lorsque les tâches étaient exécutées à sec et sans mesure de contrôle à la source.

L'approche visant la prévention des dangers associés à la poussière de silice cristalline doit donc privilégier les mesures de contrôle à la source (c.-à-d. utilisation d'eau pour limiter la mise en suspension de poussières, utilisation de dispositifs d'aspiration munis de filtres à haute efficacité, etc.). Si ces dernières ne permettent pas d'éviter la contamination de l'air dans un lieu de travail en deçà des normes, la CSST estime que l'usage d'équipements de protection respiratoire est indispensable. Selon les conditions d'exposition rencontrées sur un chantier, les inspecteurs de la CSST peuvent commander un arrêt des travaux.

## LE RADON

**Contexte :** Le radon est un gaz radioactif d'origine naturelle provenant de la désintégration de l'uranium contenu dans certaines formations géologiques. Selon une étude réalisée en 2004 par l'*Institut national de santé publique* (INSPQ) intitulé : « *Le radon au Québec - Évaluation du risque à la santé et analyse critique des stratégies d'intervention* », le radon est reconnu radioactif et cancérigène. Plus lourd que l'air, ce gaz a tendance à s'accumuler dans les pièces inférieures et/ou moins ventilées d'une habitation (au sous-sol, par exemple).

Selon le ministère de la Santé et des Services sociaux, la population québécoise semble relativement peu exposée aux émanations du radon dans les résidences. Selon l'étude réalisée par l'INSPQ (2004), les secteurs de la province jugés préoccupants sont ceux des municipalités suivantes : Oka, Saint-André-d'Argenteuil, Mont Saint-Hilaire et Baie Johan Betz. En effet, lors d'essais effectués dans l'air ambiant de certaines résidences de ces municipalités, des concentrations en radon supérieures au seuil canadien admissible ont été mesurées.

**Précautions et recommandations :** Si le site à l'étude se retrouve dans une région jugée à risque, certaines précautions sont à prendre. D'abord, il faut s'assurer que les sous-sols sont bien aérés. Ensuite, il serait prudent d'effectuer un relevé de la présence de radon à l'aide d'appareil de détection reconnu. L'expert pourra, à la lecture des données et des observations, déterminer le niveau acceptable de radon en fonction de l'usage du bâtiment. Par la suite, ce dernier pourra émettre des mesures correctrices ou de prévention, si requis.