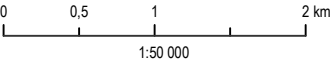


FIGURE 7.132

LOCALISATION DES TERRAINS CONTAMINÉS LE LONG DU TRACÉ DU TRAMWAY

- Tracé**
- Tramway
 - Tramway souterrain
 - T1 Tronçon (voir détail aux pages suivantes)

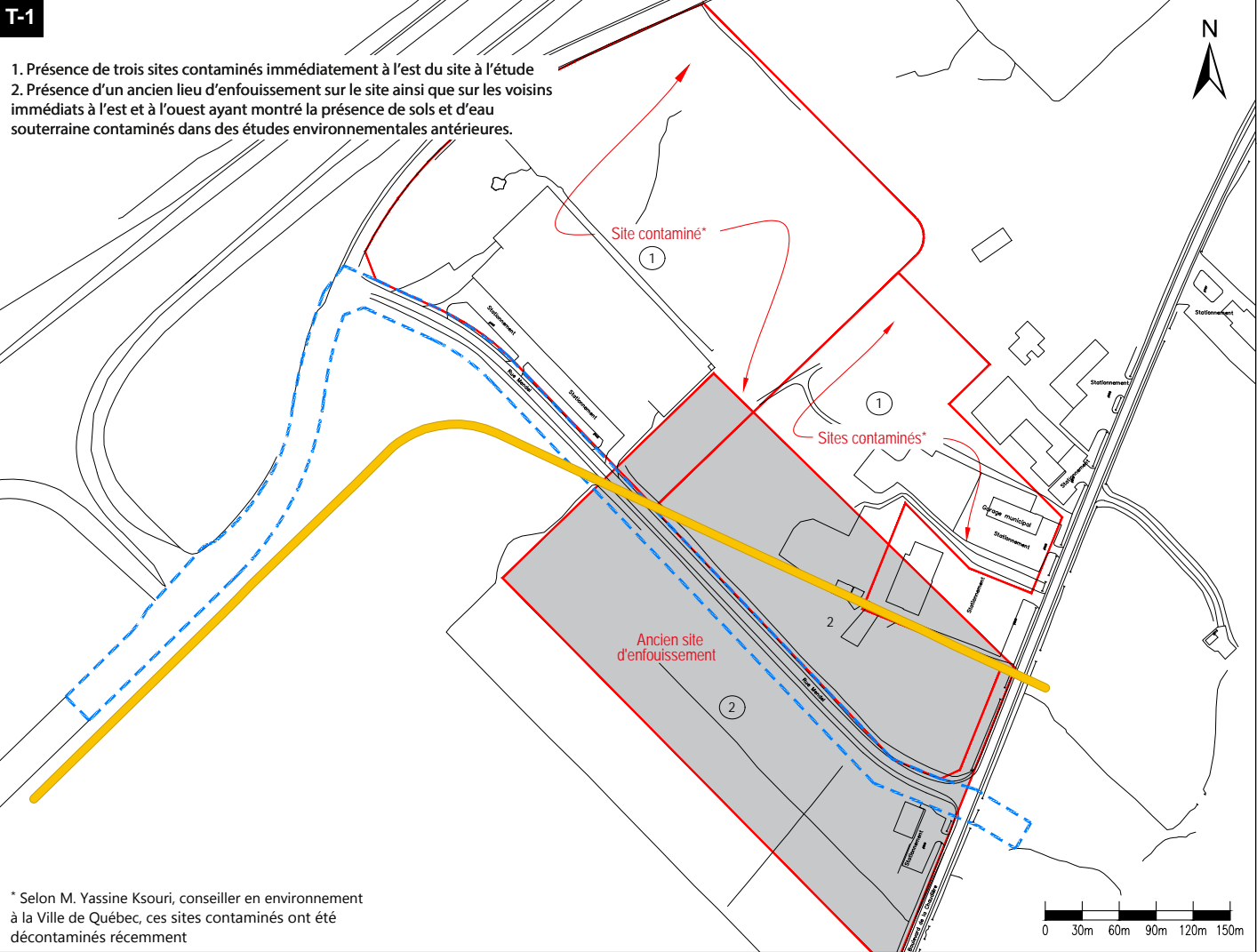


**RÉSEAU STRUCTURANT
DE TRANSPORT EN COMMUN**

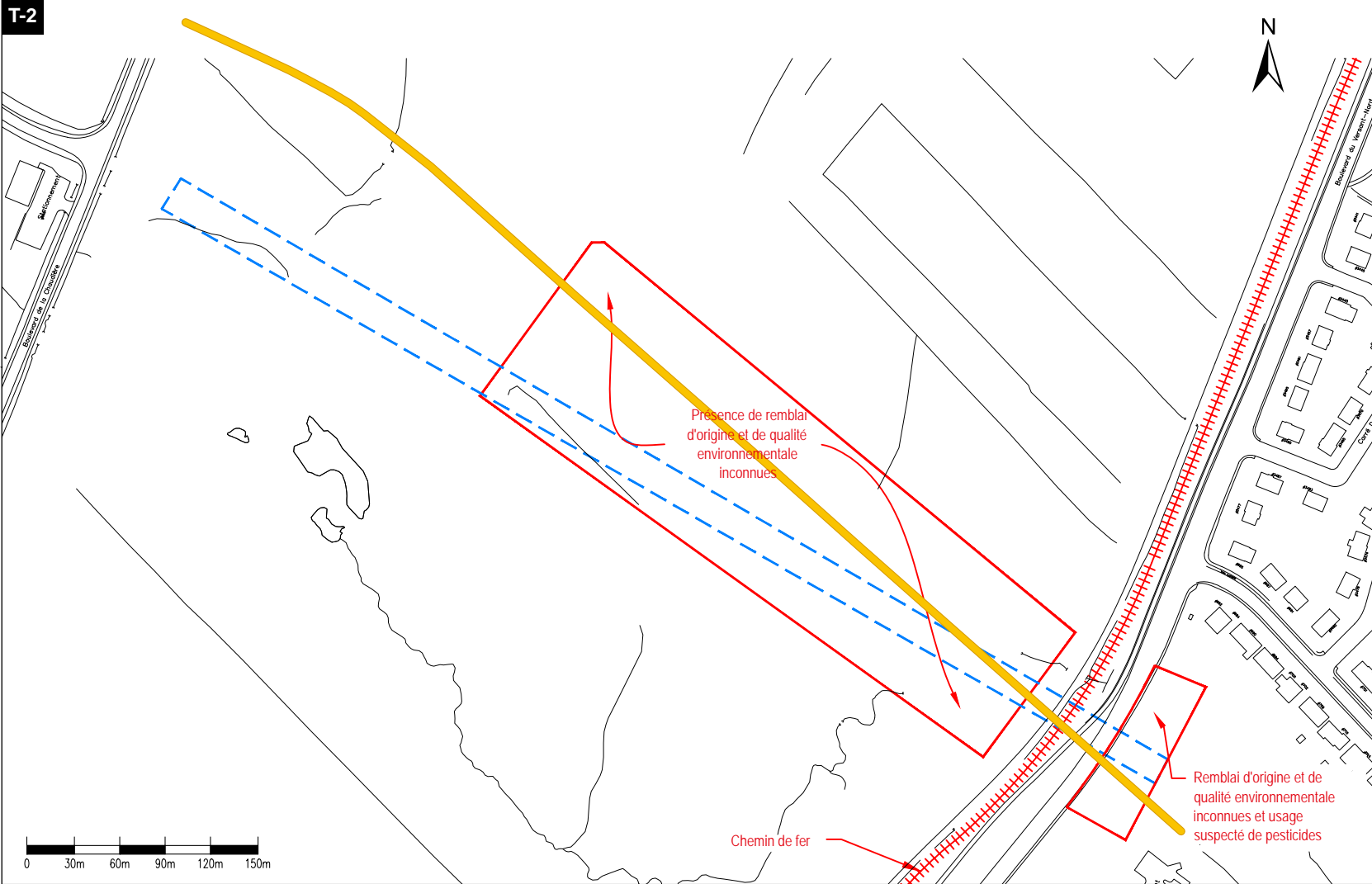
BUREAU DE PROJET



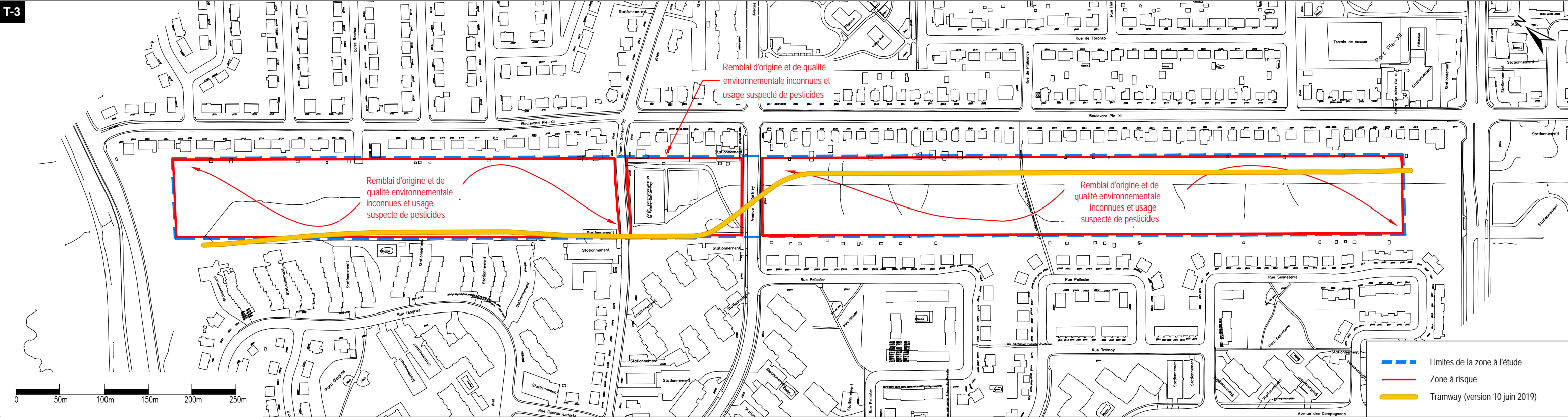
Date : 4 octobre 2019
Fichier : RST_TW_EIE_7_132_terrains_contamines_index.mxd
Système de projection cartographique : NAD 83 MTM 7
Source : Ville de Québec, 2019



Adapté de : Localisation des zones à risque, Évaluation environnementale de site - Phase I, Projet de Tramway - Tronçon 1, Groupe ABS inc., janvier 2019



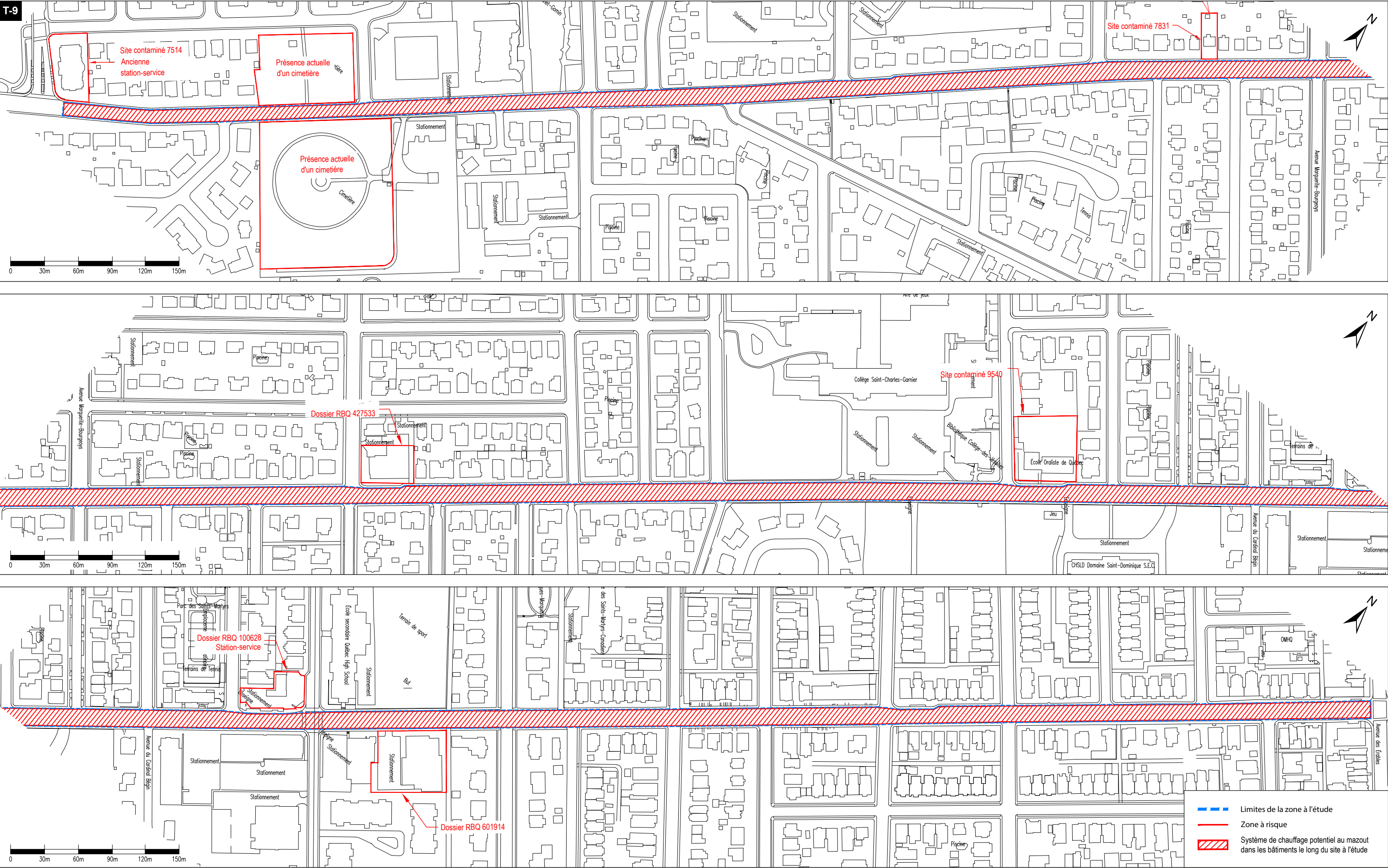
Adapté de : Localisation des zones à risque, Évaluation environnementale de site - Phase I, Projet de Tramway - Tronçon 2, Groupe ABS inc., janvier 2019

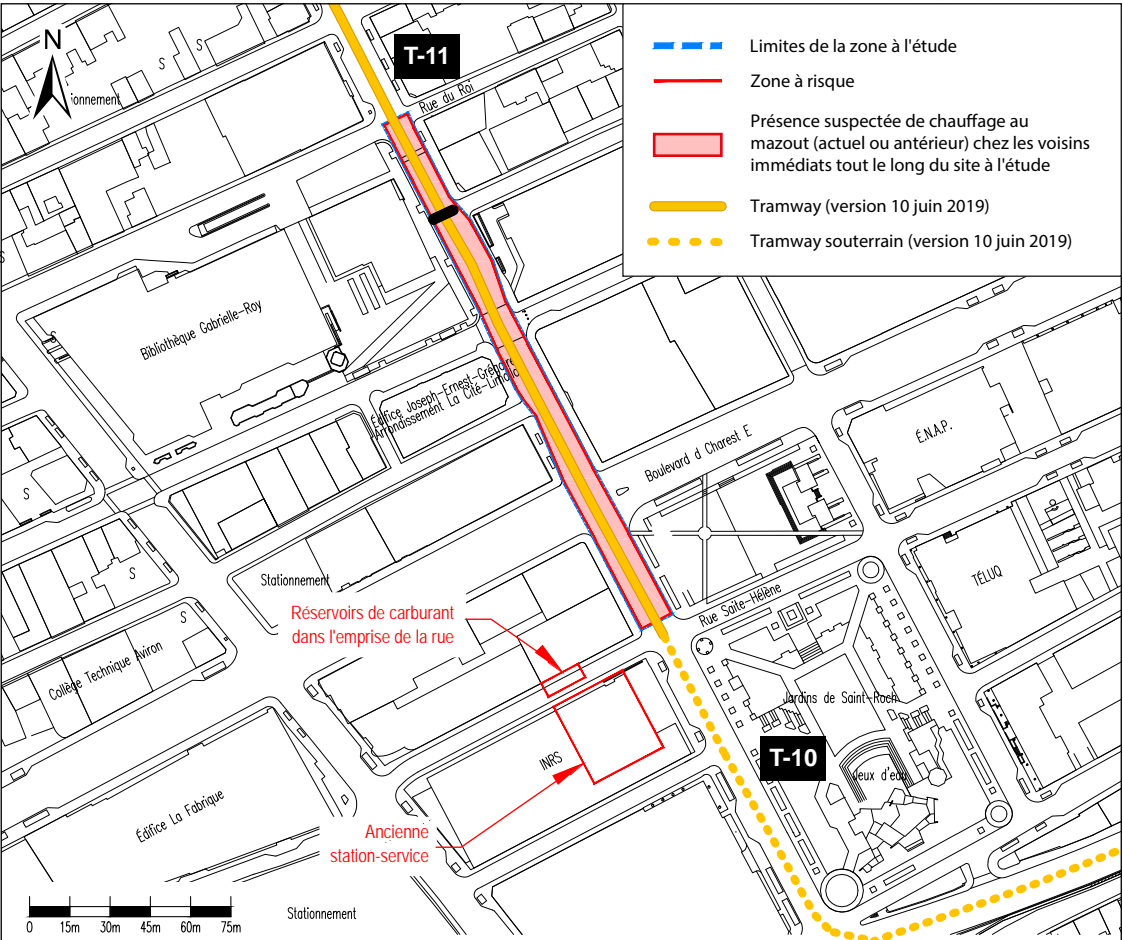


Adapté de : Localisation des zones à risque, Évaluation environnementale de site - Phase I, Projet de Tramway - Tronçon 3, Groupe ABS inc., janvier 2019

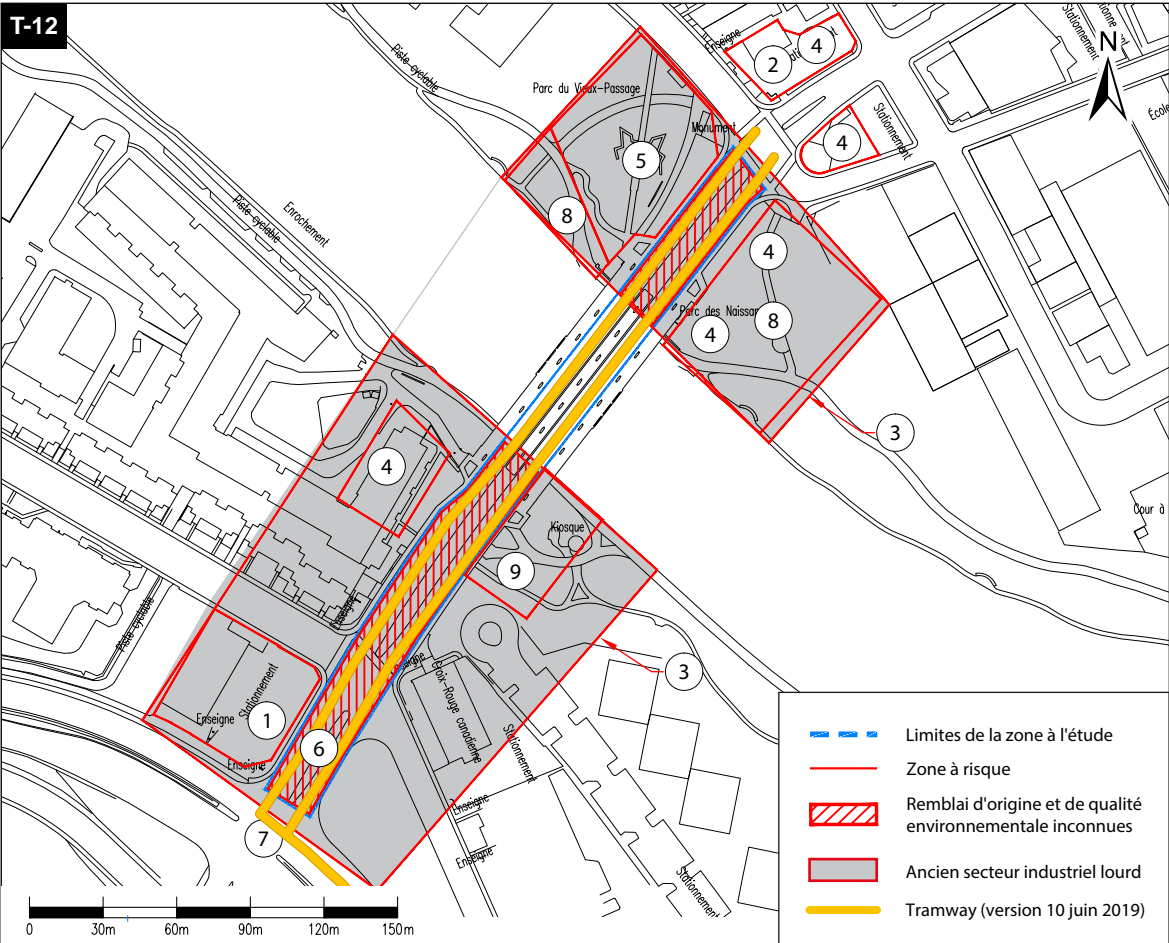
[illegible][illegible]

Adapté de : Localisation des zones à risque, Évaluation environnementale de site - Phase I, Projet de Tramway - Tronçon 8, Groupe ABS inc., janvier 2019

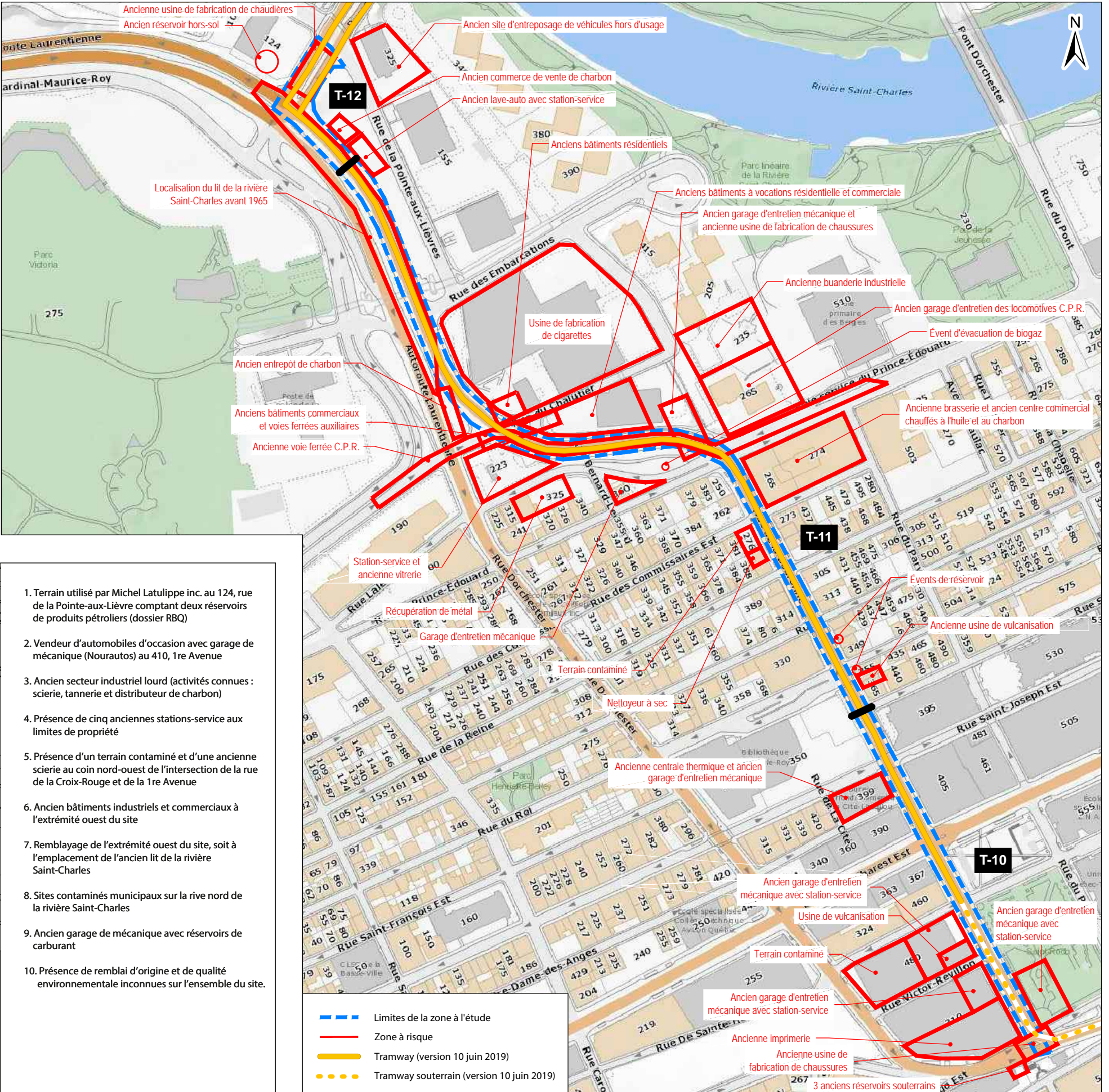




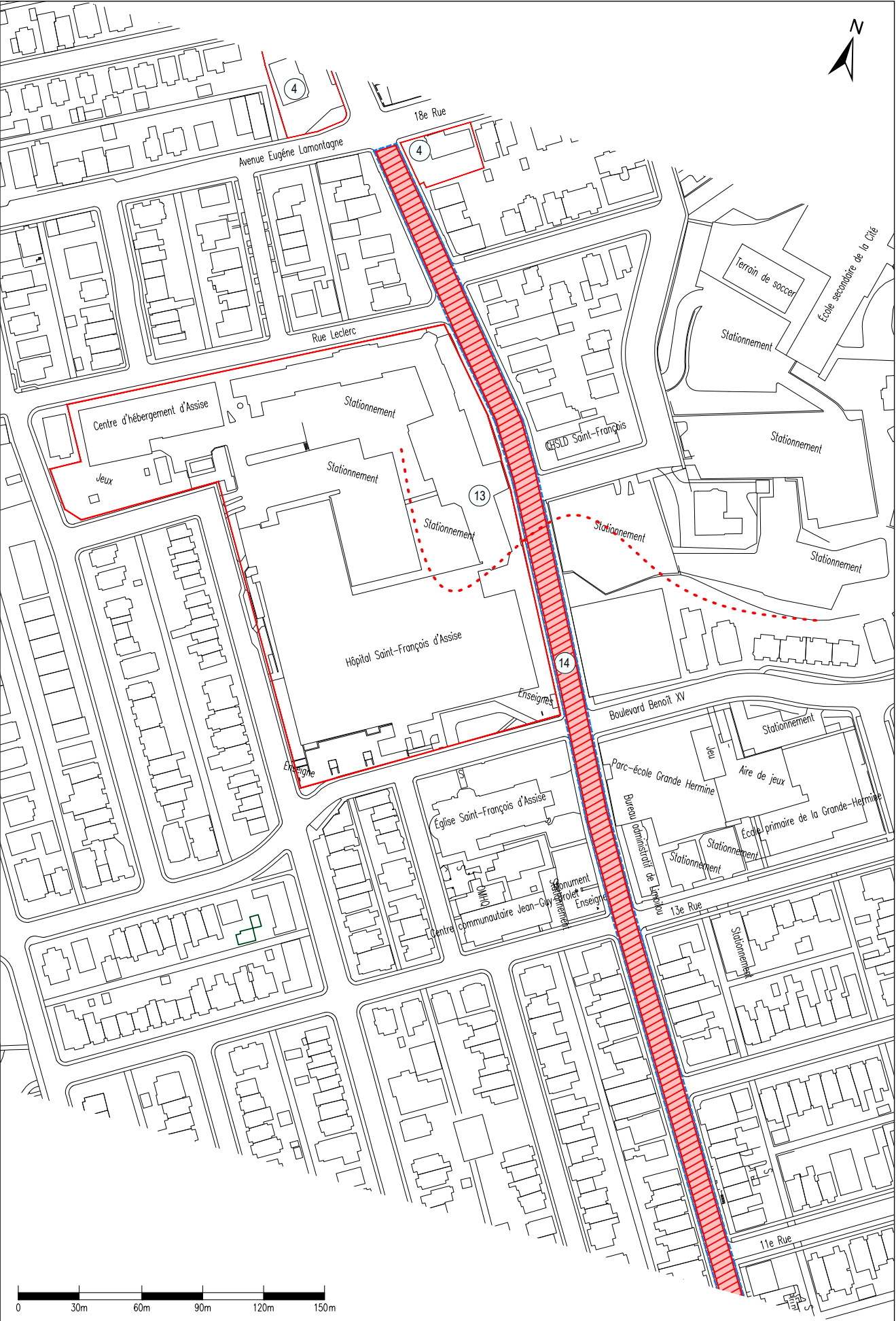
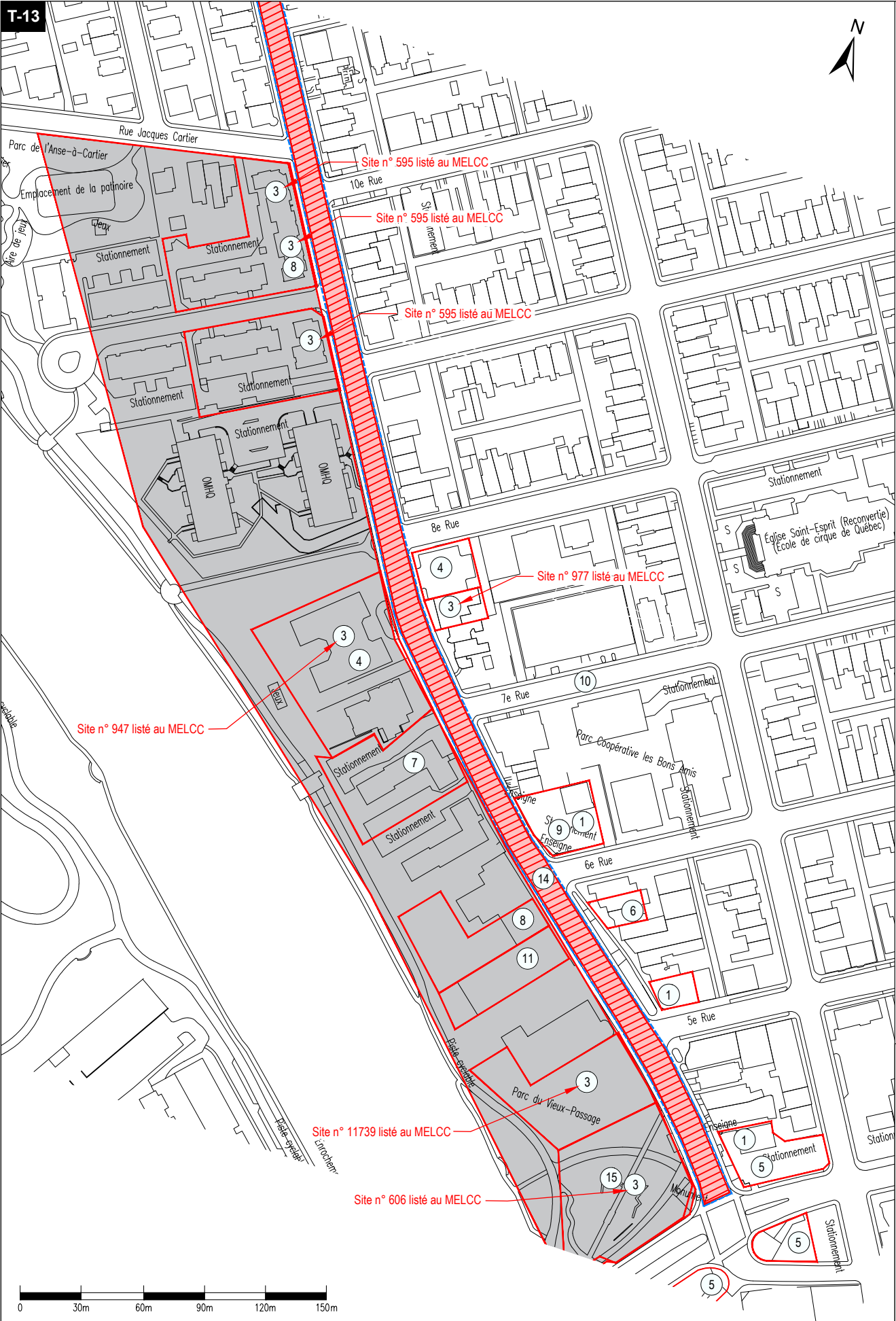
Adapté de : Localisation des zones à risque, Évaluation environnementale de site - Phase I, Projet de Tramway - Tronçon 10, Groupe ABS inc., février 2019

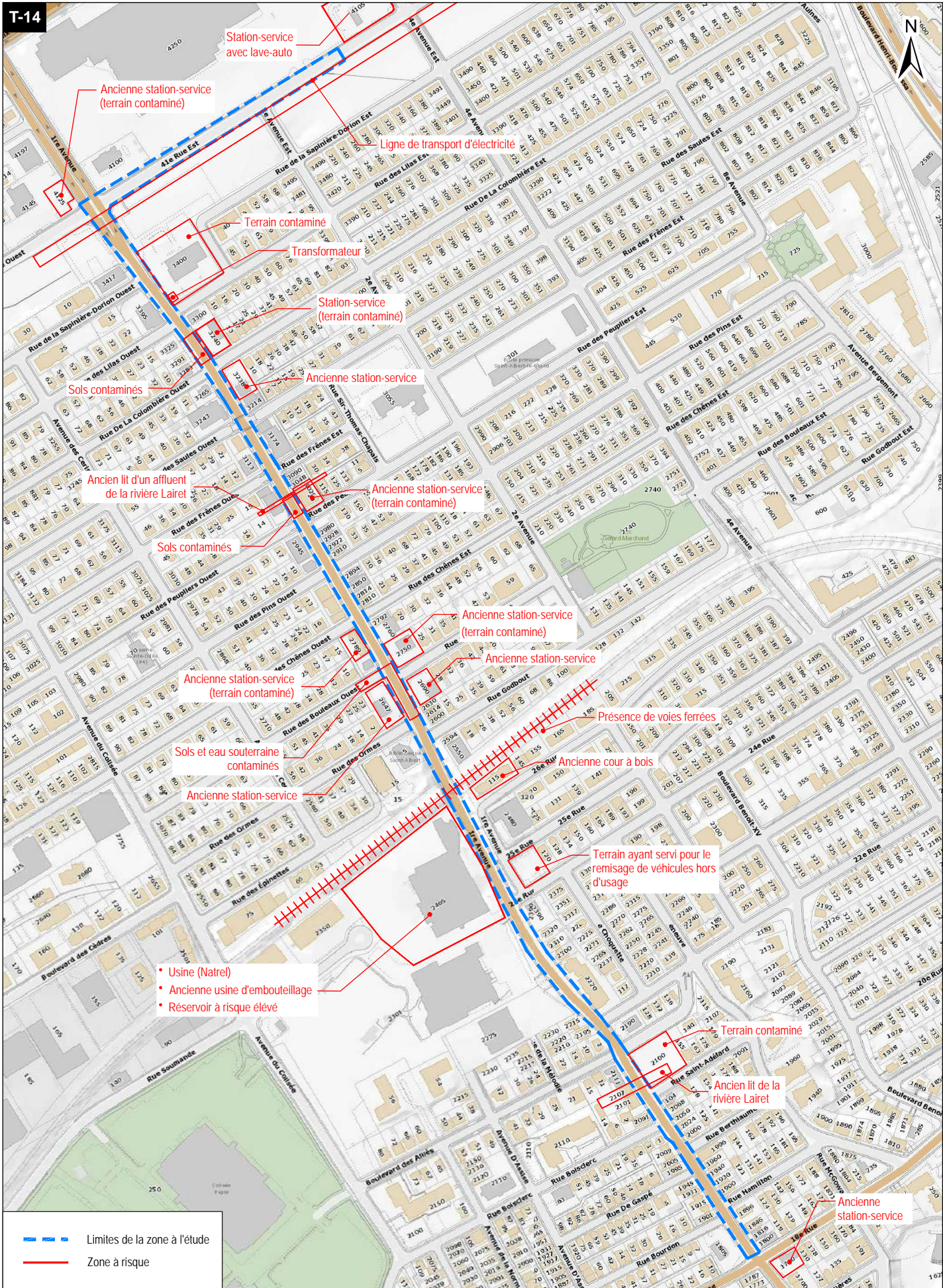


Adapté de : Localisation des zones à risque, Évaluation environnementale de site - Phase I, Projet de Tramway - Tronçon 12, Groupe ABS inc., janvier 2019

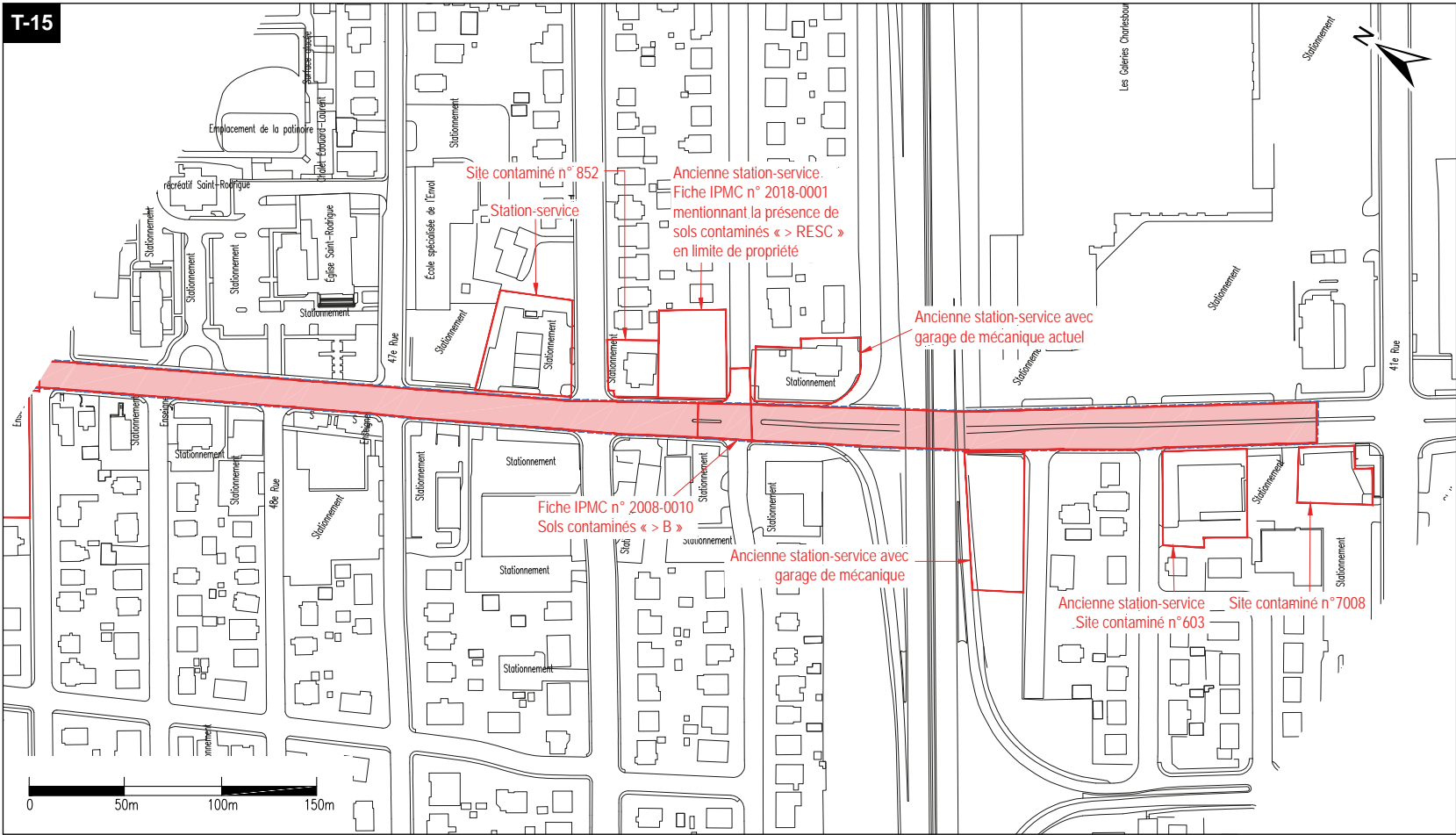


Adapté de : Localisation des zones à risque, Évaluation environnementale de site - Phase I, Projet de service rapide par bus sur la rue de la Couronne entre la côte d'Abraham et la rue de la Croix-Rouge, Groupe ABS inc., février 2016

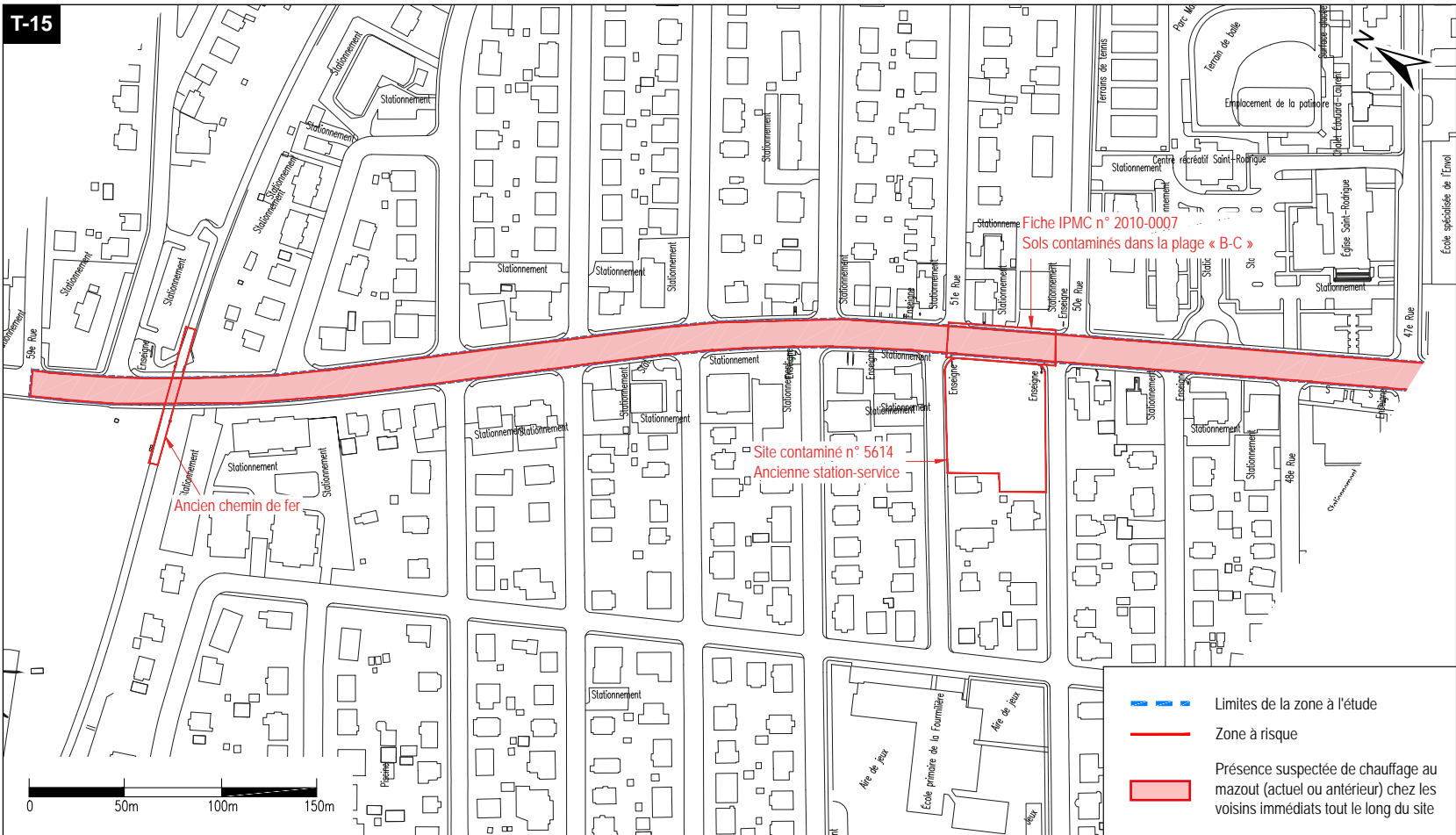




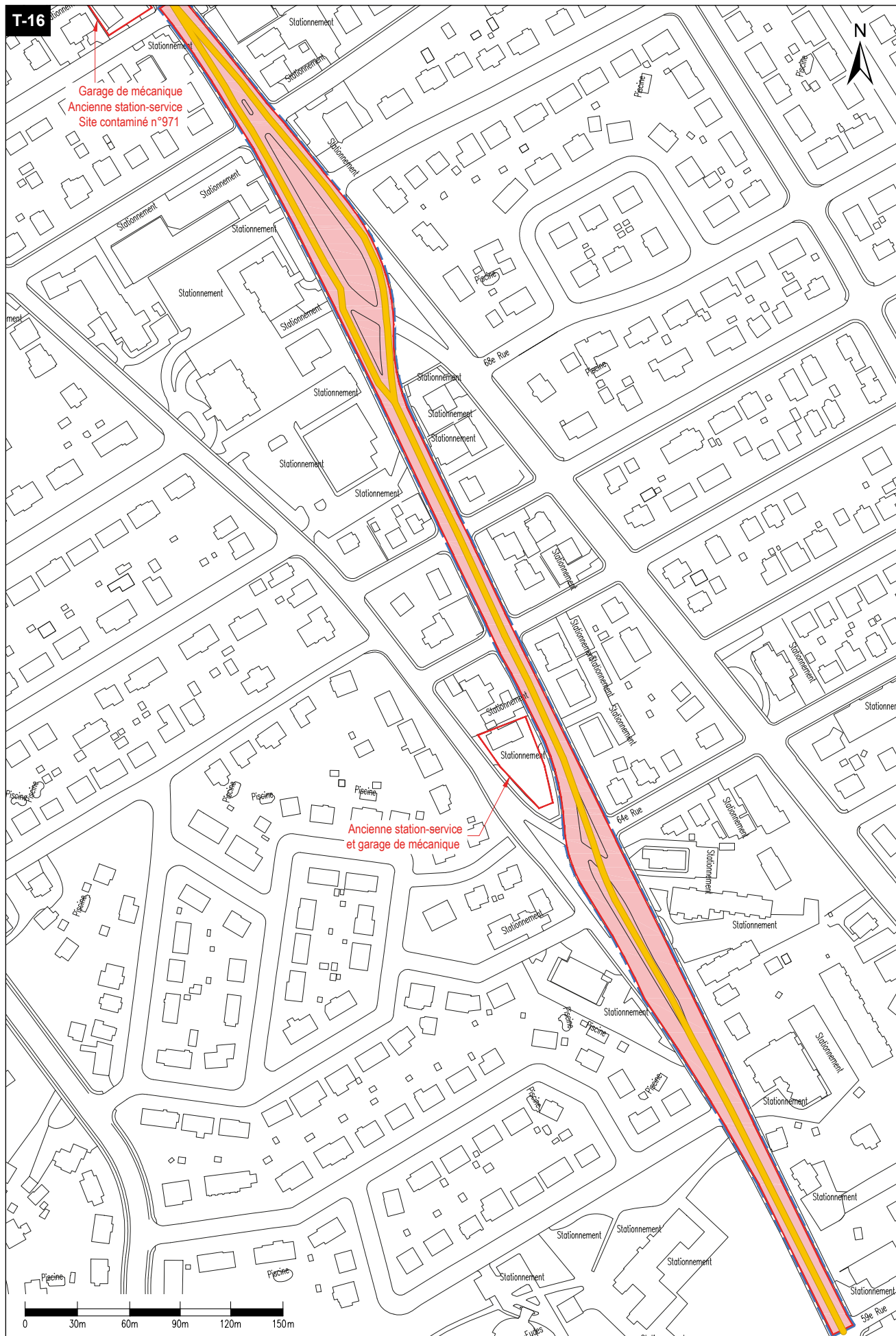
Adapté de : Localisation des zones à risque, Évaluation environnementale de site - Phase I, Projet de service rapide par bus sur la 1re Avenue entre l'avenue Eugène-Lamontagne et la 41e Rue, Groupe ABS Inc., mars 2016



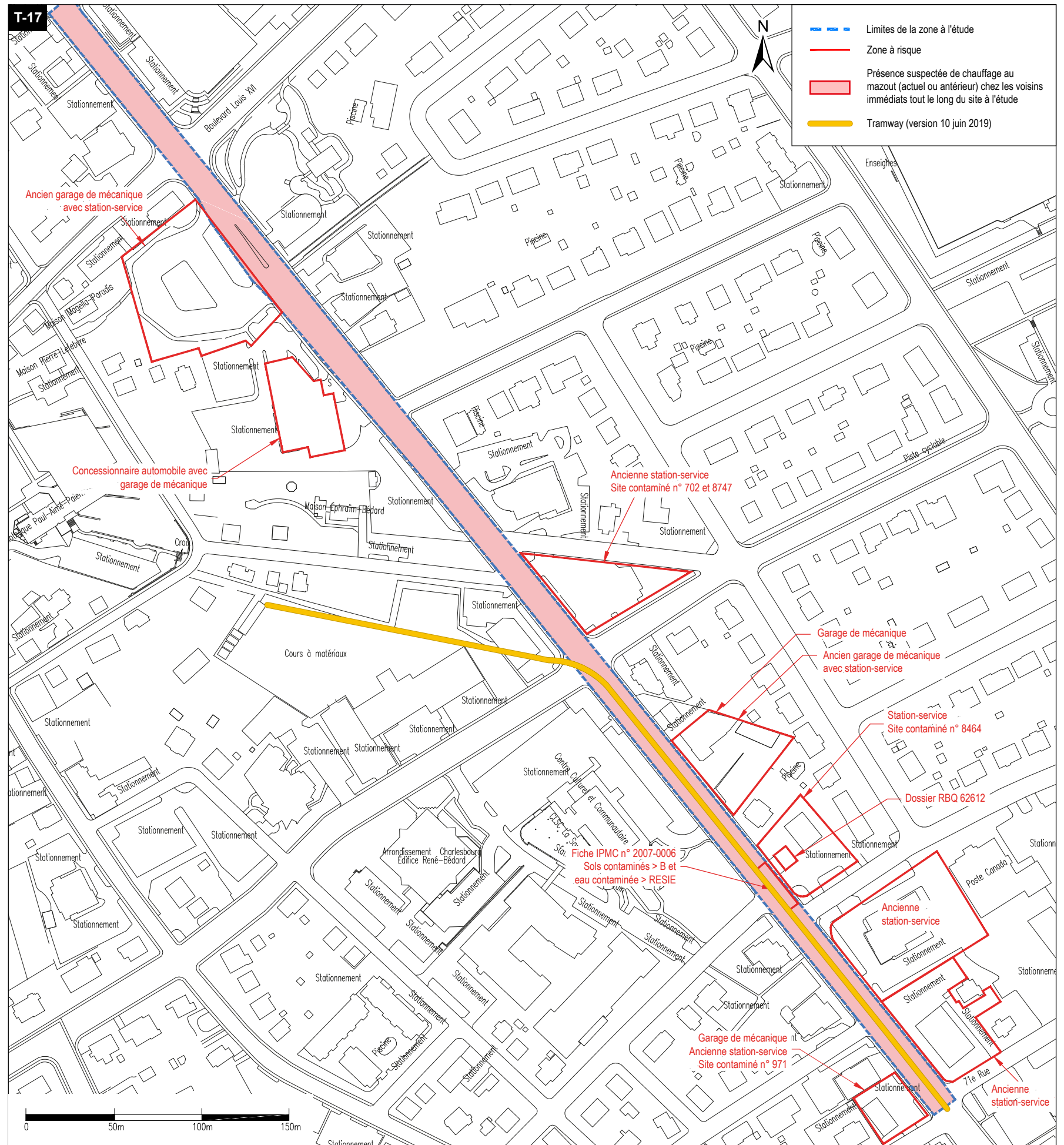
Adapté de : Localisation des zones à risque, Évaluation environnementale de site - Phase I, Projet de Tramway - Tronçon 15, Groupe ABS Inc., janvier 2019



Adapté de : Localisation des zones à risque, Évaluation environnementale de site - Phase I, Projet de Tramway - Tronçon 15, Groupe ABS Inc., janvier 2019



Adapté de : Localisation des zones à risque, Évaluation environnementale de site - Phase I, Projet de Tramway - Tronçon 16, Groupe ABS inc., février 2019



Adapté de : Localisation des zones à risque, Évaluation environnementale de site - Phase I, Projet de Tramway - Tronçon 17, Groupe ABS inc., février 2019