












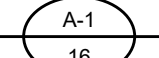
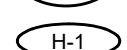





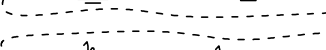


TOPOGRAPHIE

	point coté altimétrique ou bathymétrique
	point coté altimétrique approximatif
	ligne de changement de pente
	ligne de changement de pente approximatif
	empiètement (éboulis, matériaux, etc.)
	limite de roc en surface
	bas de talus
	haut de talus
	décrochement de terrain
	banc d'emprunt

VÉGÉTATION

	arbuste
	arbre conifère
	arbre feuillü
	indicateur d'aire de plantation (projetée)
	indicateur d'aire et de type d'engagement (projeté)
	haie
	alignement d'arbres
	limite de boisé
	aire marécageuse
	aire de culture
	plantation

SIGNALISATION ET ÉCLAIRAGE

[illegible]