

MATRICE GRAPHIQUE



LÉGENDE

000,00	Dimension linéaire en mètres
S: 00,0 ha	Superficie en hectares
S: 0 000,0	Superficie en mètres carrés
ST: 0 000,0	Superficie totale en mètres carrés
00-0-P / 0 000 000	Numéro de lot
#00	Numéro civique
0000-00-0000	Unité d'évaluation
▲	Occupation
△	Irrégularité
●	Centroïde visuel
+	Coin de section
---	Limite de servitude
---	Ligne de lot
---	Limite de l'unité d'évaluation
---	Limite municipale
---	Connectivité
---	Limite de l'unité de voisinage
---	Numéro de l'unité de voisinage
---	Limite agricole
---	Agrandissement / Réduction
---	Cours d'eau
---	Plan d'eau


RÉFÉRENTIEL :
Quadrillage M.T.M.
NAD 83 (fuseau 9)

MUNICIPALITÉ

GRAND-REMOUS
83095

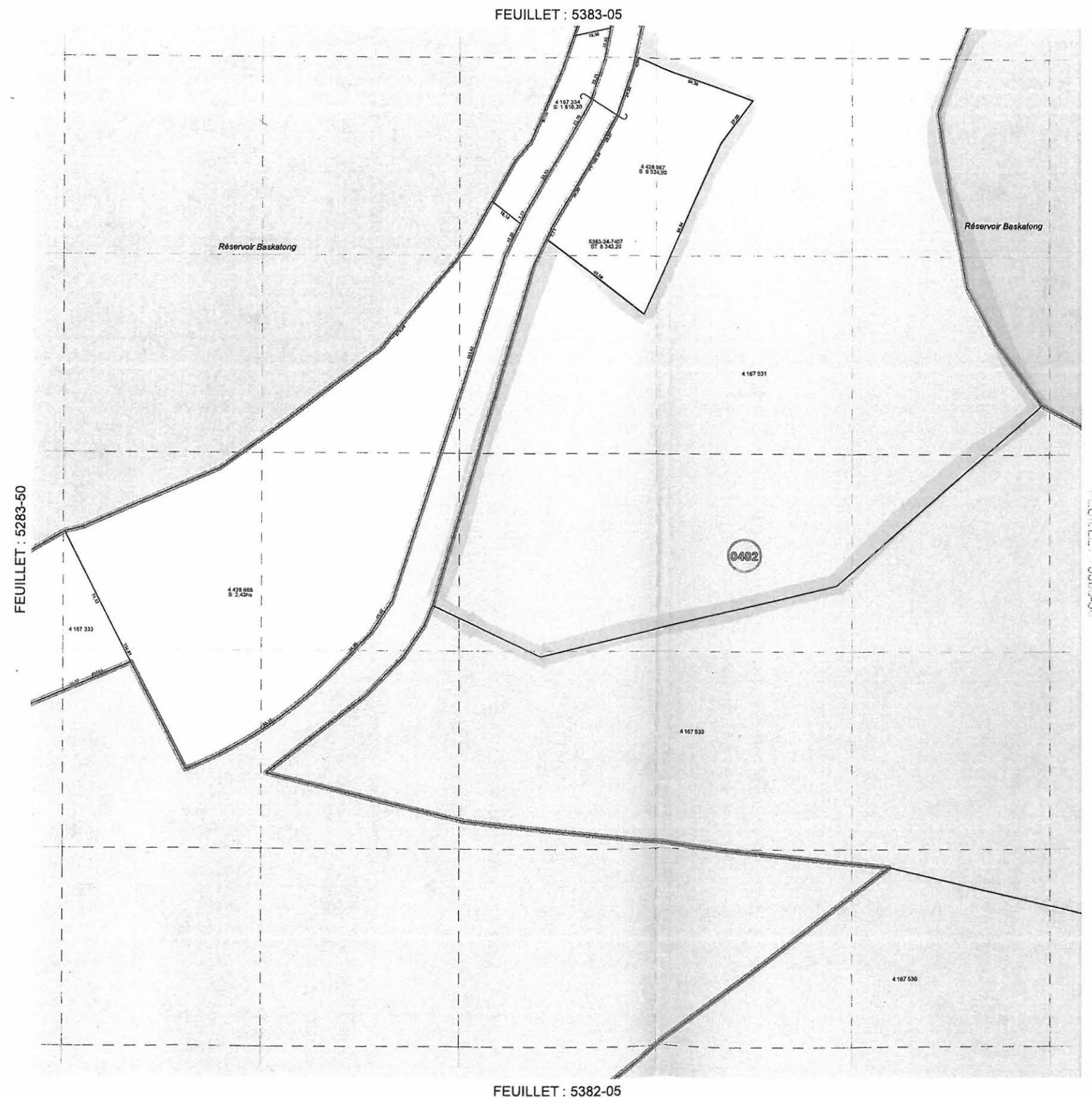
DIVISION : 5383

SECTIONS



FEUILLET : 5383-00 ÉCHELLE 1 : 1 000

Dressée le : 17-01-1997
Convertie numériquement le : 21-09-2010
Mis à jour le : 01-01-2011
Imprimé le : 01-04-2011



MATRICE
GRAPHIQUE



LÉGENDE

000,00	Dimension linéaire en mètres
S: 00,0 ha	Superficie en hectares
S: 0 000,0	Superficie en mètres carrés
ST: 0 000,0	Superficie totale en mètres carrés
00-0-P / 0 000 000	Numéro de lot
#00	Numéro civique
0000-00-0000	Unité d'évaluation
▲	Occupation
△	Irrégularité
●	Centroïde visuel
+	Coin de section
---	Limite de servitude
- - - -	Ligne de lot
---	Limite de l'unité d'évaluation
---	Limite municipale
~	Connectivité
---	Limite de l'unité de voisinage
○	Numéro de l'unité de voisinage
---	Limite agricole
---	Agrandissement / Réduction
---	Cours d'eau
---	Plan d'eau



RÉFÉRENTIEL :
Quadrillage M.T.M.
NAD 83 (fuseau 9)


MUNICIPALITÉ



GRAND-REMOUS
83095

DIVISION : 5383

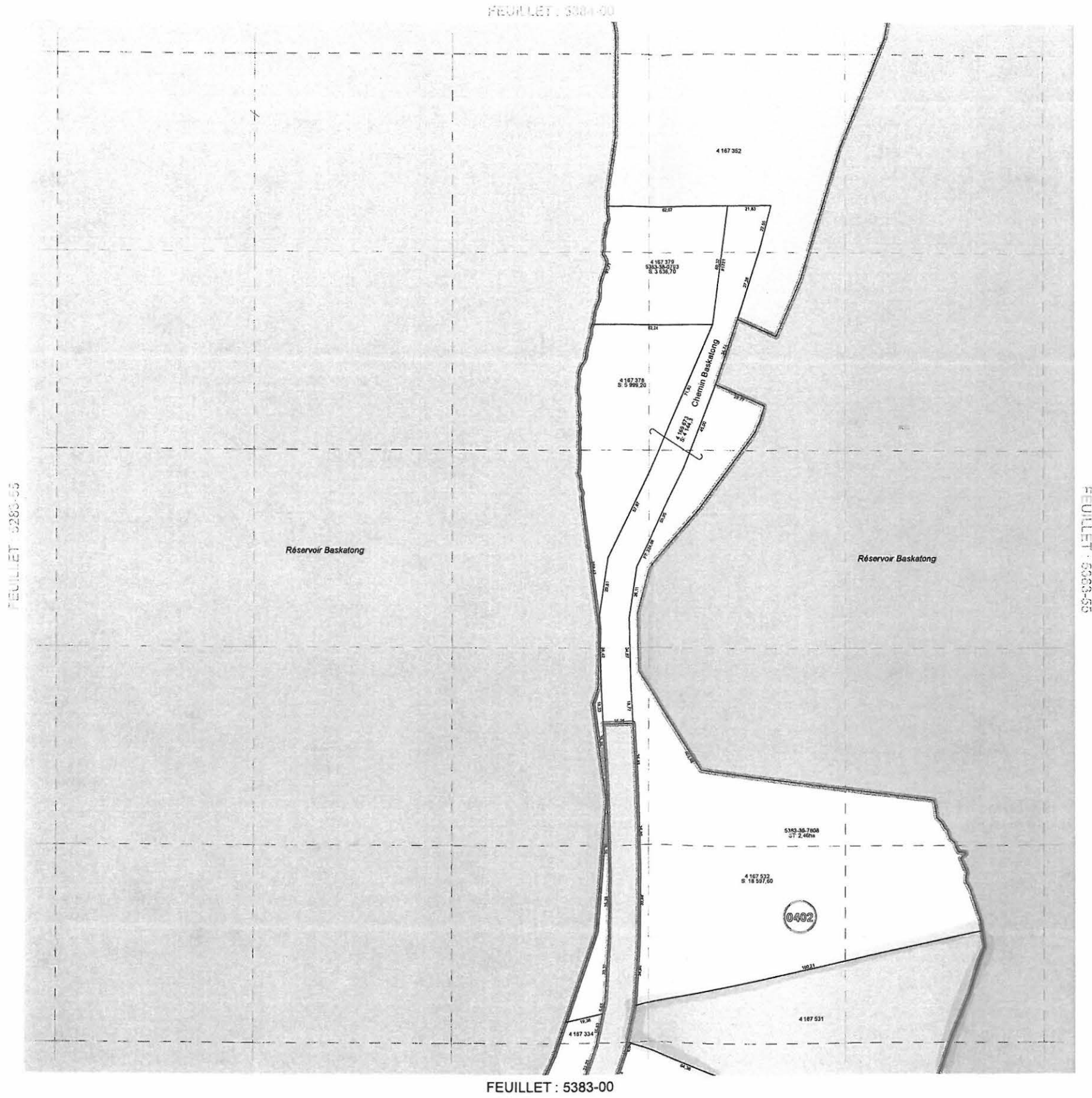
SECTIONS



FEUILLET : 5383-00

ÉCHELLE 1 : 1 000

Dressée le : 17-01-1997
Convertie numériquement le : 21-09-2010
Mis à jour le : 01-01-2011
Imprimé le : 01-04-2011



MATRICE
GRAPHIQUE



LÉGENDE

000,00	Dimension linéaire en mètres
S: 00,0 ha	Superficie en hectares
S: 0 000,0	Superficie en mètres carrés
ST: 0 000,0	Superficie totale en mètres carrés
00-0-P / 0 000 000	Numéro de lot
#00	Numéro civique
0000-00-0000	Unité d'évaluation
▲	Occupation
△	Irrégularité
●	Centre de vision
+	Coin de section
---	Limite de servitude
- - -	Ligne de lot
---	Limite de l'unité d'évaluation
---	Limite municipale
~	Connectivité
---	Limite de l'unité de voisinage
0074	Numéro de l'unité de voisinage
---	Limite agricole
---	Agrandissement / Réduction
---	Cours d'eau
---	Plan d'eau

REFÉRENTIEL :
Quadrillage M.T.M.
NAD 83 (fuseau 9)

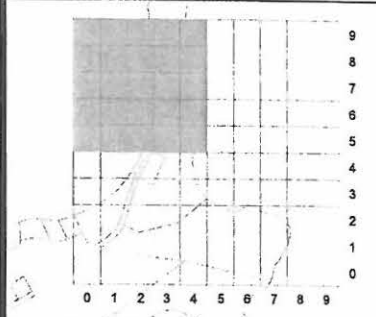
MUNICIPALITÉ



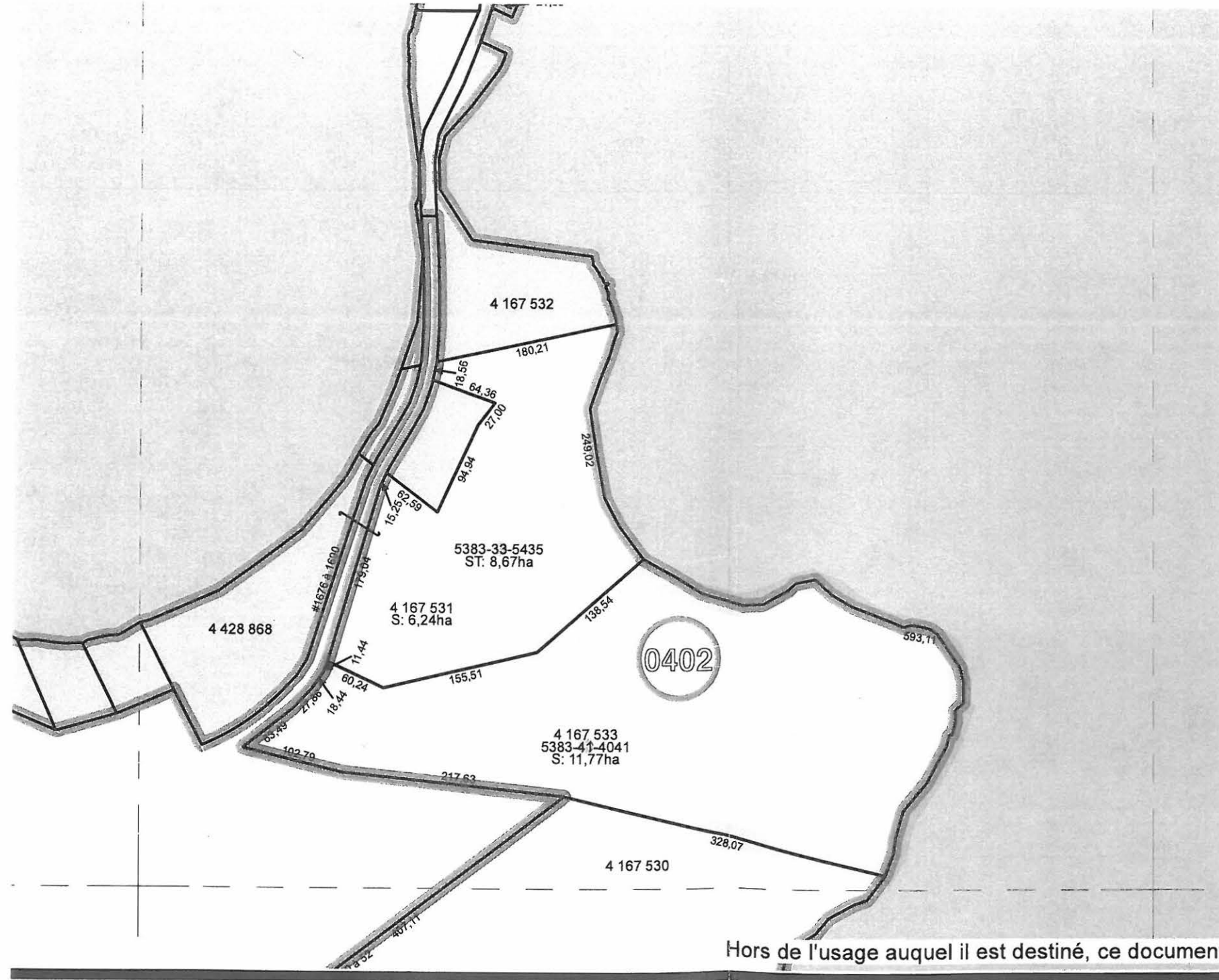
GRAND-REMOUS
83095

DIVISION : 5383

SECTIONS



FEUILLET : 5383-05	ÉCHELLE 1 : 1 000
Dressée le :	17-01-1997
Convertie numériquement le :	21-09-2010
Mis à jour le :	01-01-2011
Imprimé le :	01-04-2011



Hors de l'usage auquel il est destiné, ce document n'a pas de valeur.