

Recueil des avis issus de la consultation auprès des ministères et organismes

Projet : Programme décennal de dragage d'entretien des installations portuaires de Bécancour

Numéro de dossier : 3211-02-319

Liste par ministère ou organisme

No.	Ministères ou organismes	Direction ou service	Signataire	Date	Nbre pages
1.	Ministère de l'Environnement, de la Lutte contre les changements climatiques, de la Faune et des Parcs	Direction générale de la concertation scientifique et du Centre d'expertise en analyse environnementale du Québec	Mélanie Desrosiers	2024-03-06	5
2.	Ministère de l'Environnement, de la Lutte contre les changements climatiques, de la Faune et des Parcs	Direction des lieux contaminés	Lory Gendron et Marie-Andrée Vézina	2024-03-08	5
3.	Ministère de l'Environnement, de la Lutte contre les changements climatiques, de la Faune et des Parcs	Direction de la qualité des milieux aquatiques	Gabriel Soumis-Dugas et Charles Cauchon	2024-02-27	7
4.	Ministère de l'Environnement, de la Lutte contre les changements climatiques, de la Faune et des Parcs	Direction régionale de l'analyse et de l'expertise du Centre-du-Québec	Alexandre Proulx, Julie Leroux et Cynthia Provencher	2024-02-16	4
5.	Environnement Canada	Direction des activités de protection de l'environnement	Catherine Emond et Louis Breton	2024-02-29	10
6.	Ministère de l'Environnement, de la Lutte contre les changements climatiques, de la Faune et des Parcs	Directrice de la gestion de la faune de la Mauricie et du Centre-du-Québec	Marianne Thériberge et Pascale Dombrowski	2024-02-26	4
7.	Ministère de la Culture et des Communications	Direction de la Mauricie, de l'Estrie et du Centre-du-Québec	Olivier Thériault, Martin Paré et Stéphanie Jourdain	2024-02-28	5
8.	Ministère du Conseil exécutif	Secrétariat aux relations avec les Premières Nations et les Inuit	Olivier Bourdages Sylvain	2024-02-27	3
9.	Pêches et Océans Canada	Division de la protection du poisson et de son habitat - Examens réglementaires	Marika Gauthier-Ouellet	2024-02-23	2
10.	Transports Canada	Affaires Environnementales	Rosemarie Lavoie	2024-02-21	4

RENSEIGNEMENTS GÉNÉRAUX

Présentation du projet		MARCHE À SUIVRE
Nom du projet	Programme décennal de dragage d'entretien des installations portuaires de Bécancour	
Initiateur de projet	Société du parc industriel et portuaire de Bécancour (SPIPB)	
Numéro de dossier	3211-02-319	
Dépôt de l'étude d'impact	2023/03/13	
Présentation du projet : Le projet consiste en la reconduction du programme décennal de dragage d'entretien des installations portuaires de Bécancour par la SPIPB. Le dragage annuel est estimé à un volume de 10 000 m ³ sur une superficie approximative de 430 000 m ² . Deux programmes décennaux ont déjà fait l'objet de décret pour les mêmes interventions et superficies, soit de 1999 à 2008 et de 2009 à 2020. La gestion des sédiments sera effectuée en milieu terrestre, à la suite du dragage à l'aide d'une drague à benne preneuse.		
Présentation du répondant		
Ministère ou organisme	Ministère de l'Environnement, de la Lutte contre les changements climatiques, de la Faune et des Parcs	
Direction ou secteur	Direction générale de la concertation scientifique et du Centre d'expertise en analyse environnementale du Québec, direction des expertises et des études.	
Avis conjoint	À compléter uniquement si l'avis provient de plus d'une direction ou d'un secteur.	
Région	Vous devez choisir une région administrative	
Numéro de référence	Cliquez ici pour entrer du texte.	

RECEVABILITÉ DE L'ÉTUDE D'IMPACT

Cette étape a pour but de vérifier si tous les éléments nécessaires à l'analyse environnementale des enjeux du projet ont été présentés de manière satisfaisante dans l'étude d'impact. L'étude d'impact doit être cohérente avec les éléments de la Directive. Il s'agit de déterminer si les renseignements requis pour apprécier la qualité et la pertinence des données sont correctement présentés, si la description du milieu, du projet et de ses impacts est complète et si les différentes méthodes utilisées sont appropriées.

1 Avis de recevabilité à la suite du dépôt de l'étude d'impact

Est-ce que vous jugez l'étude d'impact recevable? C'est-à-dire qu'elle traite de façon satisfaisante, selon le champ d'expertise de votre direction, les éléments essentiels à l'analyse environnementale subséquente et à la prise de décision par le gouvernement.

L'étude d'impact ne traite pas de manière satisfaisante des sujets qu'elle doit aborder, l'initiateur doit répondre aux questions suivantes

Si l'étude d'impact n'est pas recevable, quels sont les éléments manquants essentiels à l'analyse environnementale subséquente ?

- Thématiques abordées : Commentaire général
- Référence à l'étude d'impact :
- Texte du commentaire : Bien que le plan de dragage décennal et le projet d'agrandissement de la zone portuaire et d'agrandissement du port aient été scindés en deux, le projet d'agrandissement ainsi que les options de gestion spécifiques au projet d'agrandissement sont très présents dans l'étude d'impact.
- Thématiques abordées : Gestion des sédiments dragués
- Référence à l'étude d'impact : Tableau 2.2, page 28 : Le confinement en berge est considéré comme approprié
- Texte du commentaire : Cette option de gestion doit être davantage documentée autant en ce qui concerne la perte d'habitat du poisson que pour les aspects géotechniques. En effet, le sédiment qui sera dragué est constitué en majorité de limons (58 %) et d'argiles (28 %). Il faudra évaluer sa capacité à rester en place ainsi que sa capacité portante si cette option de gestion est éventuellement utilisée.
- Thématiques abordées : Caractérisation des sédiments
- Référence à l'étude d'impact : Section 4.2.1.8, pages 4.14 à 4.18, Tableau 4-4
- Texte du commentaire : Les résultats de la caractérisation de 2000 à 2006, tirés du rapport de Genivar 2008 (tableau 4-4), sont trop anciens pour être utilisés dans l'évaluation actuelle de la qualité des sédiments.

Les données de la caractérisation de WSP en 2018 sont présentées uniquement à des fins de comparaison aux critères sols. Même si une gestion « terrestre » est priorisée, une comparaison aux critères d'évaluation de la qualité des sédiments est nécessaire afin d'évaluer le risque écotoxicologique pour la faune aquatique au moment des activités de dragage et ainsi adopter les mesures de gestion des matières en suspension appropriées.

De plus, autant en ce qui concerne l'étude de Genivar en 2008 que celle de WSP en 2018, aucune carte présentant le positionnement des stations et les niveaux de contamination n'est fournie dans l'étude d'impact. Cette omission ne permet pas de valider si les caractérisations sont représentatives des zones de dragage prévues dans le plan décennal, autant en terme de représentativité spatiale que de profondeur. Les deux études auraient dû être ajoutées en annexes.



Quoi qu'il en soit, les études de Genivar en 2008 que celle de WSP en 2018 sont trop anciennes pour évaluer la qualité actuelle des sédiments. Par conséquent, il est demandé de réaliser une nouvelle étude de caractérisation, représentative de la zone correspondant au gabarit de dragage et à la profondeur moyenne des dragages qui seront effectués. Cette caractérisation devra être effectuée en respectant les guides suivants :

- Guide sur l'échantillonnage des sédiments (volumes 1 et 2)
 - https://www.planstlaurent.qc.ca/fileadmin/publications/diverses/Re-gistre_de_dragage/Echantillonnage_sediments_vol1F.pdf
 - https://www.planstlaurent.qc.ca/fileadmin/publications/diverses/Re-gistre_de_dragage/Echantillonnage_sediments_vol2F.pdf
- Guide sur la caractérisation des sédiments
 - https://www.planstlaurent.qc.ca/fileadmin/publications/diverses/Re-gistre_de_dragage/20161214_Guide_de_caract%C3%A9risation_VF_final.pdf
- Critères de qualité des sédiments
 - https://www.planstlaurent.qc.ca/fileadmin/publications/diverses/Qualite_cri-teres_sediments_f.pdf
- Les butylétains dans les sédiments du Saint-Laurent
 - https://www.planstlaurent.qc.ca/fileadmin/publications/fiches_indicateurs/Fran-cais/2014_Butyl%C3%A9tains_s%C3%A9diments_SL.pdf

Cette nouvelle caractérisation devrait inclure, minimalement, les métaux extractibles totaux, les hydrocarbures aromatiques polycycliques (HAP), les hydrocarbures pétroliers C₁₀ à C₅₀, le carbone organique total, le soufre, la granulométrie, les butylétains et les biphénylpolychlorés. Selon les résultats de cette caractérisation, des paramètres analytiques devront être inclus dans le programme de suivi environnemental.

- Thématiques abordées : Description du milieu biologique
- Référence à l'étude d'impact : Figure 4-15, page 4.25
- Texte du commentaire : Les zones d'inventaire de la faune aquatique, présentée sur la carte de la figure 4-15, sont très restreintes par rapport à la zone couverte par le gabarit de dragage. Il est demandé de justifier le choix des zones ayant fait l'objet de l'inventaire.
- Thématiques abordées : Zone de dépôt
- Référence à l'étude d'impact : Cellules de disposition finale des sédiments, pages 4.32 et 5.11 et Annexe B milieu terrestre
- Texte du commentaire : Bien que les cellules de disposition finale des sédiments soient historiquement reconnues et employées comme site de dépôt, l'impact des dépôts devrait être documenté. En effet, les cellules qui servent de zone de déposition sont désormais considérées comme des habitats du poisson et la présence de site de nidification du petit blongios est également possible.
 Dans ce contexte, il ne s'agit plus à proprement parler d'un site de dépôt en milieu terrestre puisque les cellules représentent désormais un milieu aquatique. Par conséquent, les critères de qualité des sédiments devraient être utilisés pour évaluer le risque que représente les sédiments.
 Dans ce contexte, il est également demandé de justifier que ce site peut être encore considéré comme un site de dépôt terrestre adéquat.
- Thématiques abordées : Composantes valorisées de l'environnement
- Référence à l'étude d'impact : Tableau 6.1, page 6.3
- Texte du commentaire : La qualité des sédiments n'est pas considérée comme une composante retenue. Les caractérisations disponibles sont trop anciennes et ne sont pas suffisamment détaillées pour exclure les sédiments de l'évaluation des impacts, une nouvelle caractérisation est nécessaire.
- Thématiques abordées : Surveillance des matières en suspension
- Référence à l'étude d'impact : Page 9.2
- Texte du commentaire : L'étude d'impact suggère l'utilisation d'une méthode de suivi par prise d'images ou par vidéo. Ce n'est pas la méthode retenue par le Ministère. La gestion des matières en suspension doit être effectuée selon le guide suivant :

- https://www.planstlaurent.qc.ca/fileadmin/publications/diverses/Registre_de_dragage/Recommandations_dragage.pdf

Signature(s)			
Nom	Titre	Signature	Date
Mélanie Desrosiers	Écotoxicologue		2023/05/10
Gaëlle Triffault-Bouchet	Directrice p.i. des expertises et des études		2023/05/10
Clause(s) particulière(s) :			

2

Avis de recevabilité à la suite du dépôt du document de réponses aux questions et commentaires

Considérant les éléments présentés par l'initiateur dans le document de réponses aux questions et commentaires, est-ce que vous jugez maintenant l'étude d'impact recevable ? C'est-à-dire qu'elle traite de façon satisfaisante, selon le champ d'expertise de votre direction, les éléments essentiels à l'analyse environnementale subséquente et à la prise de décision par le gouvernement ?

L'étude d'impact ne traite pas de manière satisfaisante des sujets qu'elle doit aborder, l'initiateur doit répondre aux questions suivantes

Si l'étude d'impact n'est pas recevable, quels sont les éléments manquants essentiels à l'analyse environnementale subséquente ?

- Thématiques abordées : Dragage des sédiments et aspects connexes :
- Référence à l'addenda : QC-16 a : Dépôt d'un programme de surveillance des MES
- Texte du commentaire : La réponse fournie décrit les critères de gestion prescrits dans les Recommandations pour la gestion des matières en suspension (MES) lors des activités de dragage. Cependant, en ce qui concerne la méthode qui sera utilisée, la réponse indique que « La surveillance des MES durant les travaux de dragage pourra être réalisée à l'aide d'une méthode qui permet de détecter l'apparition d'un panache ».
Cette réponse manque de précision puisque des doutes ont déjà été soulevés concernant la méthode proposée dans l'étude d'impact.
Il est demandé de déposer un programme de surveillance des MES qui respecte les Recommandations pour la Gestion des matières en suspension (MES), incluant la méthodologie qui sera utilisée.
- Thématiques abordées : Caractérisation et gestion des sédiments :
- Référence à l'addenda : QC-21 a à f et annexes H et G : Caractérisation des sédiments
- Texte du commentaire : QC 21 a : Paramètres d'analyses :
 - La liste des paramètres présentés à l'annexe H correspond aux exigences du ministère. Cependant, il manque l'aluminium dans le tableau de résultats présentés à l'annexe G.
 - Comme mentionné dans la réponse, la méthode d'analyse utilisée pour les HAP ne permet pas une comparaison avec les critères d'évaluation de la qualité des sédiments puisque la limite de détection de la méthode (0,1 mg/kg) est plus élevée que la concentration d'effet occasionnel (CEO) pour plusieurs HAP. Plusieurs laboratoires accrédités ont développé deux méthodes d'analyses pour les HAP, une pour les sols et une autre plus sensible pour les sédiments. La nature de l'échantillon doit être précisée lors de la demande d'analyse.

Lors des prochaines demandes d'analyses pour les HAP, il est demandé d'utiliser une méthode d'analyses des HAP qui respectent les critères du guide de caractérisation physicochimique et toxicologique des sédiments.

 - Les résultats des tributylétains ne sont pas présentés dans le tableau. Le tableau doit être complété.

QC-21 b : Tableau des résultats incluant une comparaison aux critères pour l'évaluation de la qualité des sédiments.

- Ajouter au tableau présenté à l'annexe G les valeurs des critères d'évaluation de la qualité des sédiments, minimalement pour la CEO, la CEP et la CEF dans le tableau et pas seulement un code couleur pour faciliter l'analyse des données par le lecteur.



Annexe H, carte 1 : Le choix des stations d'échantillonnages :

- Une nouvelle caractérisation incluant 7 stations et un répliqua a été effectuée en 2023 :
 - Le positionnement des stations ne couvre pas l'ensemble de la zone des dragages historiques présentés dans les feuillets 1 à 3 ainsi que sur la carte 2, ni l'ensemble de l'aire de dragage projetée, présentée sur la carte 3.
 - Le nombre de stations est insuffisant pour porter un jugement éclairé concernant le niveau de contamination des sédiments à draguer.

Le protocole de l'annexe H stipule que « D'après le dernier sondage de 2023, la quantité de sédiments à draguer pour atteindre la profondeur de 10,67 m est estimée à 14 902 m³ pour une superficie approximative 56 971 m² ».

- Le volume calculé devrait être supérieur à la surface de dragage projetée.
- S'il n'y a pas d'erreur de surface ou de m³, fournir un gabarit de dragage plus précis.
- Les échantillons de 2023 ont été prélevés à l'aide d'une benne Ponar, ce qui ne permet pas d'évaluer le niveau de contamination en profondeur.

Il est demandé de planifier une campagne de caractérisation comprenant un nombre de stations suffisant pour évaluer l'ensemble de la surface de dragage projetée ainsi que la profondeur et de fournir le gabarit plus précis des dragages projetés.

Signature(s)			
Nom	Titre	Signature	Date
Mélanie Desrosiers	Écotoxicologue		2024/03/06
Gaëlle Triffault-Bouchet	Directrice des expertises et des études		2018/11/06

Clause(s) particulière(s) :

2 Avis de recevabilité à la suite du dépôt du document de réponses aux questions et commentaires

<p>Considérant les éléments présentés par l'initiateur dans le document de réponses aux questions et commentaires, est-ce que vous jugez maintenant l'étude d'impact recevable ? C'est-à-dire qu'elle traite de façon satisfaisante, selon le champ d'expertise de votre direction, les éléments essentiels à l'analyse environnementale subséquente et à la prise de décision par le gouvernement ?</p>	<p>Choisissez une réponse</p>
--	-------------------------------

Si l'étude d'impact n'est pas recevable, quels sont les éléments manquants essentiels à l'analyse environnementale subséquente ?

- Thématiques abordées :
- Référence à l'addenda :
- Texte du commentaire :

Signature(s)			
Nom	Titre	Signature	Date

Cliquez ici pour entrer du texte.	Cliquez ici pour entrer du texte.	<input type="text"/>	Cliquez ici pour entrer une date.
Cliquez ici pour entrer du texte.	Cliquez ici pour entrer du texte.	<input type="text"/>	Cliquez ici pour entrer une date.
Clause(s) particulière(s) :			

ANALYSE DE L'ACCEPTABILITÉ ENVIRONNEMENTALE DU PROJET

Cette étape vise à évaluer la raison d'être du projet, les impacts appréhendés de ce projet sur les milieux biologique, physique et humain et à se prononcer sur l'acceptabilité du projet. Elle permet de déterminer si les impacts du projet sont acceptables et de prévoir, le cas échéant, des modifications au projet, des mesures d'atténuation ou de suivi.

<h3>3 Avis d'acceptabilité environnementale du projet</h3>			
Selon les renseignements déposés par l'initiateur et en fonction de votre champ de compétence, le projet est-il acceptable sur le plan environnemental, tel que présenté ?			Choisissez une réponse
Justification :			
Signature(s)			
Nom	Titre	Signature	Date
Cliquez ici pour entrer du texte.	Cliquez ici pour entrer du texte.	<input type="text"/>	Cliquez ici pour entrer une date.
Cliquez ici pour entrer du texte.	Cliquez ici pour entrer du texte.	<input type="text"/>	Cliquez ici pour entrer une date.
Clause(s) particulière(s) :			

Au besoin, utilisez l'emplacement ci-dessous pour ajouter des figures
 Au besoin, utilisez l'emplacement ci-dessous pour ajouter des tableaux

RENSEIGNEMENTS GÉNÉRAUX

Présentation du projet		MARCHE À SUIVRE
Nom du projet	Programme décennal de dragage d'entretien des installations portuaires de Bécancour	
Initiateur de projet	Société du parc industriel et portuaire de Bécancour (SPIPB)	
Numéro de dossier	3211-02-319	
Dépôt de l'étude d'impact	2023/03/13	
Présentation du projet : Le projet consiste en la reconduction du programme décennal de dragage d'entretien des installations portuaires de Bécancour par la SPIPB. Le dragage annuel est estimé à un volume de 10 000 m ³ sur une superficie approximative de 430 000 m ² . Deux programmes décennaux ont déjà fait l'objet de décret pour les mêmes interventions et superficies, soit de 1999 à 2008 et de 2009 à 2020. La gestion des sédiments sera effectuée en milieu terrestre, à la suite du dragage à l'aide d'une drague à benne preneuse.		
Présentation du répondant		
Ministère ou organisme	Ministère de l'Environnement, de la Lutte contre les changements climatiques, de la Faune et des Parcs	
Direction ou secteur	Direction des lieux contaminés	
Avis conjoint	À compléter uniquement si l'avis provient de plus d'une direction ou d'un secteur.	
Région	14 - Lanaudière	
Numéro de référence	SCW-1248086	

RECEVABILITÉ DE L'ÉTUDE D'IMPACT

Cette étape a pour but de vérifier si tous les éléments nécessaires à l'analyse environnementale des enjeux du projet ont été présentés de manière satisfaisante dans l'étude d'impact. L'étude d'impact doit être cohérente avec les éléments de la Directive. Il s'agit de déterminer si les renseignements requis pour apprécier la qualité et la pertinence des données sont correctement présentés, si la description du milieu, du projet et de ses impacts est complète et si les différentes méthodes utilisées sont appropriées.

1 Avis de recevabilité à la suite du dépôt de l'étude d'impact

<p>Est-ce que vous jugez l'étude d'impact recevable? C'est-à-dire qu'elle traite de façon satisfaisante, selon le champ d'expertise de votre direction, les éléments essentiels à l'analyse environnementale subséquente et à la prise de décision par le gouvernement.</p>	<p>L'étude d'impact ne traite pas de manière satisfaisante des sujets qu'elle doit aborder, l'initiateur doit répondre aux questions suivantes</p>
<p>Si l'étude d'impact n'est pas recevable, quels sont les éléments manquants essentiels à l'analyse environnementale subséquente ?</p>	
<ul style="list-style-type: none"> • Thématiques abordées : • Référence à l'étude d'impact : • Texte du commentaire : 	<p>Description des composantes des milieux physiques et biologiques</p> <p>4.2.1.10 Qualité des sols</p> <p>L'étude d'impact ne mentionne pas l'existence d'un rapport de caractérisation phase I et se contente de lister les sites contaminés et les sites d'équipements pétroliers répertoriés dans la zone restreinte.</p> <p>La directive pour la réalisation d'une étude d'impact sur l'environnement (dossier 3211-02-319 du 16 juin 2020, p. 10) stipule qu'une caractérisation phase I doit être fournie pour le site à l'étude. Cette phase I permet, entre autres, d'identifier les paramètres pertinents à analyser pour les sédiments du secteur à draguer en fonction des activités et éléments présents dans la zone de l'étude et qui pourraient avoir un impact sur la qualité environnementale des sédiments.</p> <p>Une étude de caractérisation phase I conforme au Guide de caractérisation des terrains doit être incluse à l'étude d'impact. Les types de produits qui sont transbordés dans la zone d'étude devraient également être documentés lors de la phase I puisqu'ils représentent une source potentielle de contamination des sédiments qui feront l'objet du dragage.</p>
<ul style="list-style-type: none"> • Thématiques abordées : • Référence à l'étude d'impact : • Texte du commentaire : 	<p>Caractérisation des sédiments en place (<i>in situ</i>)</p> <p>Section 10.0 Programme préliminaire de suivi environnemental</p> <p>Avant chaque dragage, la Société du parc industriel et portuaire de Bécancour (SPIPB) effectuera une bathymétrie du bassin portuaire afin de cibler les endroits qui nécessitent un dragage. Une fois cette localisation réalisée, l'initiateur du projet procédera à une caractérisation des sédiments de la</p>

zone à draguer afin de vérifier que les concentrations présentes dans ceux-ci permettent la gestion terrestre prévue en suivant les guides suivants :

- Guide d'échantillonnage des sédiments du Saint-Laurent pour les projets de dragage et de génie maritime;
- Guide de caractérisation physico-chimique et toxicologique des sédiments;
- Guide d'intervention;
- et
- Guide de caractérisation des terrains.

Les paramètres qui devraient être analysés au minimum sont ceux établis lors de l'étude d'impact précédente à savoir les métaux (Al, As, Cd, Cr, Cu, Hg, Ni, Pb, Zn, Ag, Ba, Co, Sn, Mn, Se), les hydrocarbures C₁₀-C₅₀, les HAP, les cyanures disponibles et totaux, les BPC congénères, les dioxines et furannes (si des BPC sont détectés), le carbone organique total, la turbidité, la salinité et la granulométrie des sédiments. Plusieurs de ces paramètres n'ont pas été inclus dans l'étude d'impact et aucune justification n'a été faite à ce sujet. Les paramètres devront être ajustés en fonction des résultats de la caractérisation phase I, avec l'ajout de contaminants potentiels identifiés pour le secteur du site.

L'initiateur du projet doit joindre son programme de caractérisation des sédiments à l'étude d'impact. Ce programme devrait préciser, sans s'y restreindre, la localisation des stations d'échantillonnage, la méthode de prélèvement, les intervalles de profondeurs échantillonnées, les échantillons analysés, les paramètres analysés, les méthodes d'analyse et la procédure d'assurance-qualité/contrôle-qualité (terrain et laboratoire). Le nombre et la localisation des stations d'échantillonnage doivent être justifiés et documentés en fonction des zones d'accumulation ou de transport des sédiments (régime hydrodynamique), des zones à risque identifiées dans la phase I, des récepteurs sensibles (espèces et habitats aquatiques sensibles) et des besoins de dragage futurs.

Le MELCCFP recommande de suivre les patrons d'échantillonnage suivants :

Patron d'échantillonnage en plan (de surface)

Le patron d'échantillonnage en plan doit tenir compte des résultats de l'étude hydrodynamique, notamment en ce qui concerne le sens d'écoulement et la vitesse du courant de la zone d'étude, et doit respecter les exigences ci-dessous :

- Le patron d'échantillonnage des sédiments doit couvrir toute la zone à draguer;
- La stratégie **d'échantillonnage ciblé** doit permettre de vérifier la qualité des sédiments des zones à risque d'être contaminées ou des zones considérées comme sensibles;

La stratégie **d'échantillonnage ciblé** doit permettre de vérifier la qualité des sédiments des zones à risque d'être contaminées ou des zones considérées comme sensibles :

- Lorsqu'une zone à risque est identifiée lors de la phase I :
 - La stratégie d'échantillonnage ciblé est obligatoire dans toutes les zones à risque. Il est obligatoire de localiser un nombre représentatif de stations d'échantillonnage dans chacune des zones à risque, à l'endroit le plus fortement contaminé ou soupçonné être le plus contaminé. La localisation des stations d'échantillonnage doit permettre d'établir un gradient de concentration lié à la distance de la source d'où provient la contamination, le cas échéant;
- Lorsque l'étude hydrodynamique indique une zone d'accumulation de sédiments (ex. : méandre de rivière, obstruction naturelle ou anthropique) :
 - La stratégie d'échantillonnage ciblé est obligatoire dans toutes les zones d'accumulation de sédiments puisque ces zones sont favorables à la déposition des substances. Il est obligatoire de localiser un nombre représentatif de stations d'échantillonnage dans chacune des zones d'accumulation de sédiment. La localisation des stations d'échantillonnage doit permettre d'établir un gradient de concentration lié à la distance de la source d'où provient la contamination, le cas échéant;
- Lorsqu'un récepteur sensible est identifié :
 - La stratégie d'échantillonnage ciblé est obligatoire dans toutes les zones sensibles (espèce et habitat aquatiques sensibles (ex. : zone de fraie)) sauf lorsque contre-indiqué (ex. : par le MELCCFP ou Pêches et Océans Canada). Un nombre représentatif de stations d'échantillonnage pour chacune des zones sensibles doit être effectué.

La stratégie **d'échantillonnage systématique** doit compléter la stratégie ciblée pour couvrir l'ensemble de la zone à draguer. Le maillage recommandé est de 25 m de côté, mais peut être plus large ou plus petit selon les conditions hydrodynamiques du terrain à l'étude, la distance des sources de contamination, des zones d'accumulation de sédiments ou des récepteurs sensibles.

Patron d'échantillonnage en coupe (en profondeur)

La profondeur de la contamination va dépendre de divers facteurs tels que l'historique des activités anthropiques, les conditions hydrodynamiques, le remaniement des sédiments, la nature des substances (propriété physico-chimique) et la nature des sédiments.

Un patron d'échantillonnage en coupe doit respecter les exigences ci-dessous :



- Le patron d'échantillonnage des sédiments doit couvrir toute la profondeur du dragage prévu pour chacune des stations d'échantillonnage;
- Il est recommandé de prélever des échantillons sur des intervalles plus courts lorsqu'une contamination est suspectée (ex. : tous les 15 cm ou 20 cm) tout en s'assurant de prélever les sédiments d'une même strate. En présence de strates distinctes, l'intervalle d'échantillonnage doit être adapté;
- Lorsqu'il n'y a pas de contamination suspectée, les échantillons doivent être prélevés pour chacune des strates sur une profondeur maximale de 50 cm;
- En présence d'indices de contamination perceptibles (visuels ou olfactifs), un échantillon doit y être prélevé à l'endroit suspecté d'être contaminé, ainsi qu'au-dessus et en dessous de cet endroit afin de délimiter l'épaisseur de la contamination;
- Si les travaux de dragage atteignent les dépôts sédimentaires préindustriels (ex. : argile de la mer de Champlain), il n'est pas requis de procéder à leur échantillonnage sur toute leur épaisseur. Un échantillon de surface dans le dépôt quaternaire sous les sédiments peut être suffisant.

Puisque les sédiments sont submergés et que les mécanismes de transport des substances sont complexes en milieu hydrique, plusieurs campagnes d'échantillonnage peuvent être requises afin de délimiter l'étendue latérale de la contamination à l'intérieur de la zone de dragage.

Il peut s'avérer judicieux de prévoir des stations d'échantillonnage supplémentaires en périphérie de la zone susceptible d'être contaminée, de prélever des échantillons supplémentaires sous le niveau le plus bas de la contamination suspectée, de prélever les échantillons en double ou d'en prélever une quantité suffisante pour permettre la réalisation d'analyses additionnelles. La caractérisation doit être suffisamment précise et complète pour permettre de déterminer les modes de gestion des sédiments en milieu terrestre.

- Thématiques abordées :
- Référence à l'étude d'impact :
- Texte du commentaire :

Signature(s)

Nom	Titre	Signature	Date
Lory Gendron	Ingénieure		2023/05/03
Marie-Andrée Vézina	Directrice		2023/05/08

Clause(s) particulière(s) :

2 Avis de recevabilité à la suite du dépôt du document de réponses aux questions et commentaires



<p>Considérant les éléments présentés par l'initiateur dans le document de réponses aux questions et commentaires, est-ce que vous jugez maintenant l'étude d'impact recevable? C'est-à-dire qu'elle traite de façon satisfaisante, selon le champ d'expertise de votre direction, les éléments essentiels à l'analyse environnementale subséquente et à la prise de décision par le gouvernement?</p>	<p>L'étude d'impact ne traite pas de manière satisfaisante des sujets qu'elle doit aborder, l'initiateur doit répondre aux questions suivantes</p>
--	--

Si l'étude d'impact n'est pas recevable, quels sont les éléments manquants essentiels à l'analyse environnementale subséquente ?

- Thématiques abordées : Description des composantes des milieux physiques et biologiques
- Référence à l'addenda : 4.2.1.10 Qualité des sols
- Texte du commentaire : Comme mentionné dans l'avis précédent daté du 8 mai 2023 ainsi que dans la directive (section 2.3.2), l'étude d'impact doit contenir rapport de caractérisation phase I:

Une étude de caractérisation phase I conforme au Guide de caractérisation des terrains doit être incluse à l'étude d'impact. Les types de produits qui sont transbordés dans la zone d'étude devraient également être documentés lors de la phase I puisqu'ils représentent une source potentielle de contamination des sédiments qui feront l'objet du dragage.

- Thématiques abordées : Caractérisation des sédiments en place (in situ)
- Référence à l'addenda : Section 10.0 Programme préliminaire de suivi environnemental
- Texte du commentaire : L'échantillonnage des sédiments de la zone visée par le dragage d'entretien (postes B-2 à B-5 jusqu'à la limite de dragage de 1995) a été réalisé le 5 octobre 2023 conformément à la méthodologie indiquée dans le Protocole de caractérisation de la qualité physico-chimique des sédiments dans la zone de dragage d'entretien réalisé par Stantec le 18 juillet 2023. **Les paramètres devront être ajustés si requis en fonction des résultats de la caractérisation phase I, avec l'ajout de contaminants potentiels identifiés pour le secteur du site.**

Signature(s)			
Nom	Titre	Signature	Date
Lory Gendron	ingénieure		2024/02/23
Marie-Andrée Vézina	Directrice		2024/03/08

Clause(s) particulière(s) :

2 Avis de recevabilité à la suite du dépôt du document de réponses aux questions et commentaires

<p>Considérant les éléments présentés par l'initiateur dans le document de réponses aux questions et commentaires, est-ce que vous jugez maintenant l'étude d'impact recevable? C'est-à-dire qu'elle traite de façon satisfaisante, selon le champ d'expertise de votre direction, les éléments essentiels à l'analyse environnementale subséquente et à la prise de décision par le gouvernement?</p>	<p>Choisissez une réponse</p>
--	-------------------------------

Si l'étude d'impact n'est pas recevable, quels sont les éléments manquants essentiels à l'analyse environnementale subséquente ?

- Thématiques abordées :
- Référence à l'addenda :
- Texte du commentaire :

Signature(s)			
Nom	Titre	Signature	Date
Cliquez ici pour entrer du texte.	Cliquez ici pour entrer du texte.		Cliquez ici pour entrer une date.
Cliquez ici pour entrer du texte.	Cliquez ici pour entrer du texte.		Cliquez ici pour entrer une date.

Clause(s) particulière(s) :

ANALYSE DE L'ACCEPTABILITÉ ENVIRONNEMENTALE DU PROJET

Cette étape vise à évaluer la raison d'être du projet, les impacts appréhendés de ce projet sur les milieux biologique, physique et humain et à se prononcer sur l'acceptabilité du projet. Elle permet de déterminer si les impacts du projet sont acceptables et de prévoir, le cas échéant, des modifications au projet, des mesures d'atténuation ou de suivi.

3 Avis d'acceptabilité environnementale du projet			
Selon les renseignements déposés par l'initiateur et en fonction de votre champ de compétence, le projet est-il acceptable sur le plan environnemental, tel que présenté?			Choisissez une réponse
Justification :			
Signature(s)			
Nom	Titre	Signature	Date
Cliquez ici pour entrer du texte.	Cliquez ici pour entrer du texte.		Cliquez ici pour entrer une date.
Cliquez ici pour entrer du texte.	Cliquez ici pour entrer du texte.		Cliquez ici pour entrer une date.
Clause(s) particulière(s) :			

Au besoin, utilisez l'emplacement ci-dessous pour ajouter des figures

Au besoin, utilisez l'emplacement ci-dessous pour ajouter des tableaux

RENSEIGNEMENTS GÉNÉRAUX




Présentation du projet		MARCHE À SUIVRE
Nom du projet	Programme décennal de dragage d'entretien des installations portuaires de Bécancour	
Initiateur de projet	Société du parc industriel et portuaire de Bécancour (SPIPB)	
Numéro de dossier	3211-02-319	
Dépôt de l'étude d'impact	2023/03/13	
Présentation du projet : Le projet consiste en la reconduction du programme décennal de dragage d'entretien des installations portuaires de Bécancour par la SPIPB. Le dragage annuel est estimé à un volume de 10 000 m ³ sur une superficie approximative de 430 000 m ² . Deux programmes décennaux ont déjà fait l'objet de décret pour les mêmes interventions et superficies, soit de 1999 à 2008 et de 2009 à 2020. La gestion des sédiments sera effectuée en milieu terrestre, à la suite du dragage à l'aide d'une drague à benne preneuse.		
Présentation du répondant		
Ministère ou organisme	Ministère de l'Environnement, de la Lutte contre les changements climatiques, de la Faune et des Parcs	
Direction ou secteur	Direction de la qualité des milieux aquatiques (DQMA)	
Avis conjoint	À compléter uniquement si l'avis provient de plus d'une direction ou d'un secteur.	
Région	03 - Capitale-Nationale	
Numéro de référence	DQMA-19189	

RECEVABILITÉ DE L'ÉTUDE D'IMPACT

Cette étape a pour but de vérifier si tous les éléments nécessaires à l'analyse environnementale des enjeux du projet ont été présentés de manière satisfaisante dans l'étude d'impact. L'étude d'impact doit être cohérente avec les éléments de la Directive. Il s'agit de déterminer si les renseignements requis pour apprécier la qualité et la pertinence des données sont correctement présentés, si la description du milieu, du projet et de ses impacts est complète et si les différentes méthodes utilisées sont appropriées.

1 Avis de recevabilité à la suite du dépôt de l'étude d'impact	
Est-ce que vous jugez l'étude d'impact recevable? C'est-à-dire qu'elle traite de façon satisfaisante, selon le champ d'expertise de votre direction, les éléments essentiels à l'analyse environnementale subséquente et à la prise de décision par le gouvernement.	L'étude d'impact ne traite pas de manière satisfaisante des sujets qu'elle doit aborder, l'initiateur doit répondre aux questions suivantes
Si l'étude d'impact n'est pas recevable, quels sont les éléments manquants essentiels à l'analyse environnementale subséquente ?	
• Thématiques abordées :	Gestion de l'eau
• Référence à l'étude d'impact :	À la section 5.2.2 <i>Travaux de dragage</i> , l'initiateur mentionne qu' « aucun rejet dans le milieu naturel aquatique n'est prévu, les eaux s'évaporeront naturellement au cours des années. »
• Texte du commentaire :	L'initiateur doit documenter le comportement de l'eau dans le bassin d'assèchement des sédiments à l'aide d'observations et de données techniques et hydrologiques (capacité du bassin, volume d'eau, etc.). L'absence de liens hydrauliques entre la zone A et le fleuve ou les milieux humides avoisinants doit également être documentée. Si une partie de l'eau de décantation peut s'échapper de la zone d'assèchement et se rendre dans le milieu aquatique, l'initiateur doit s'assurer que cette eau ne comporte pas de contaminants en concentrations susceptibles de causer des impacts à la vie aquatique. L'initiateur doit minimalement s'assurer que la concentration des matières en suspension dans l'eau qui serait rejetée est en tout temps inférieure à 50 mg/l, tel qu'indiqué à la section 4.4 du document Recommandations pour la gestion des matières en suspension (MES) lors des activités de dragage . En présence de sédiments dont la teneur d'un ou plusieurs contaminants est supérieure à la concentration d'effets occasionnels (CEO), l'initiateur devra prévoir un système de traitement de l'eau avant son rejet dans l'environnement. Dans ce cas, l'initiateur doit préciser quel sera le système de traitement utilisé et la performance attendue.

• Thématiques abordées :	Gestion de l'eau
• Référence à l'étude d'impact :	Dans la section 4.2.2.3 <i>Faune</i> , sous-section <i>Habitat du poisson</i> , la cellule de disposition finale des sédiments (zone C) est décrite comme un habitat du poisson. Il est mentionné que « <i>L'un des ponceaux servant à évacuer l'eau après traitement est en lien avec un fossé de drainage qui est lui-même relié au fleuve.</i> »
• Texte du commentaire :	L'initiateur doit préciser à quel type de traitement il fait référence, la provenance de l'eau et décrire les besoins d'évacuation de cette eau (fréquence, volume, etc.). Comme indiqué plus haut, l'initiateur doit prévoir les mesures nécessaires pour s'assurer que l'eau rejetée dans le milieu aquatique ne comporte pas de contaminants en concentrations susceptibles de causer des impacts à la vie aquatique.
• Thématiques abordées :	Surveillance des matières en suspension
• Référence à l'étude d'impact :	Dans la section 9.1.1 Surveillance des matières en suspension (MES) , l'initiateur indique que la surveillance des MES sera effectuée à l'aide d'images aériennes verticales ou obliques et de prise de photos et de vidéos et que « La poursuite de la prise de mesure de la turbidité pourrait servir de méthode complémentaire ».
• Texte du commentaire :	Le suivi par caméra ou photographie peut être utilisé comme projet exploratoire, mais la démonstration de son efficacité doit être réalisée avant de pouvoir utiliser cette méthode comme moyen principal de surveillance de MES. Ainsi, avant d'initier les prochains travaux de dragage, l'initiateur doit présenter un programme de surveillance des MES qui respecte les Recommandations pour la gestion des matières en suspension (MES) lors des activités de dragage .
• Thématiques abordées :	Caractérisation des sédiments
• Référence à l'étude d'impact :	Section 10.0 Programme préliminaire de suivi environnemental
• Texte du commentaire :	L'initiateur doit effectuer la caractérisation des sédiments et présenter les résultats. La caractérisation doit inclure les butylétains, les hydrocarbures pétroliers C ₁₀ -C ₅₀ et le soufre dans les paramètres de caractérisation des sédiments en plus des paramètres qui figurent à la section 5.1 du document Critères pour l'évaluation de la qualité des sédiments au Québec et cadres d'application : prévention, dragage et restauration . La limite de détection de la méthode analytique doit permettre de vérifier minimalement la concentration d'effets occasionnels (CEO).

Signature(s)			
Nom	Titre	Signature	Date
Gabriel Soumis-Dugas	Analyste des impacts dans le milieu aquatique		2023/05/05
Lise Boudreau	Analyste des impacts dans le milieu aquatique		2023/05/05
Marion Schnebelen	Directrice de la qualité du milieu aquatique		2023/05/05

Clause(s) particulière(s) :

2 Avis de recevabilité à la suite du dépôt du document de réponses aux questions et commentaires

Considérant les éléments présentés par l'initiateur dans le document de réponses aux questions et commentaires, est-ce que vous jugez maintenant l'étude d'impact recevable? C'est-à-dire qu'elle traite de façon satisfaisante, selon le champ d'expertise de votre direction, les éléments essentiels à l'analyse environnementale subséquente et à la prise de décision par le gouvernement?

L'étude d'impact ne traite pas de manière satisfaisante des sujets qu'elle doit aborder, l'initiateur doit répondre aux questions suivantes

Si l'étude d'impact n'est pas recevable, quels sont les éléments manquants essentiels à l'analyse environnementale subséquente ?

- Thématiques abordées : **Gestion de l'eau**
- Référence à l'addenda: RQ-6 L'initiateur mentionne qu' « *avant le remplissage de la cellule d'assèchement (dans la zone A), l'eau de pluie et de fonte de neige est retirée à l'aide d'un système de pompage. Cette eau est alors acheminée vers le réseau de gestion des eaux pluvial (fossé de drainage).* »
- Texte du commentaire :

L'initiateur doit : préciser que l'eau pompée sera caractérisée avant son rejet au réseau pluvial.

L'initiateur doit : préciser quel système de traitement de l'eau avant son rejet dans l'environnement sera mis en place dans l'éventualité où les résultats de caractérisation des sédiments présentent des teneurs d'un ou plusieurs contaminants supérieurs à la concentration d'effets occasionnels (CEO).

- Thématiques abordées : **Gestion de l'eau**
- Référence à l'addenda: L'initiateur mentionne RQ-20 e) que « Il n'y a pas de lien hydrique entre la zone A et le fleuve ».
- Texte du commentaire :

L'initiateur doit : fournir la documentation confirmant l'absence de liens hydrauliques entre la zone A et le fleuve ou les milieux humides avoisinants.

- Thématiques abordées : **Gestion de l'eau**
- Référence à l'addenda: Q26
- Texte du commentaire :

RQ-26 a) L'initiateur dément la présence de ponceau par l'affirmation suivante : « *une investigation complémentaire a été effectuée par le technicien en génie civil en novembre 2023 afin de localiser les infrastructures. Ces recherches ont montré qu'il n'y a aucun ponceau ou lien hydrique autour de la cellule C* »

L'initiateur doit : fournir la documentation confirmant qu'il n'y a aucun ponceau ou lien hydrique autour de la cellule C.

- Thématiques abordées : **Surveillance des matières en suspension**
- Référence à l'addenda : Q-16 a) Déposer un programme de surveillance des MES qui respecte les Recommandations pour la gestion des matières en suspension (MES) lors des activités de dragage. Ce programme devra notamment inclure l'ensemble des zones touchées par la mise en suspension de MES, ainsi qu'un échéancier de dépôt des rapports auprès du Ministère;
- Texte du commentaire :

Le programme de surveillance des MES préliminaire est insuffisant.

L'initiateur doit : présenter la version finale de son programme de surveillance des MES.

Celui-ci devra inclure :

- l'ensemble des zones touchées par la mise en suspension de MES (notamment les secteurs à l'extérieur de la darse qui sont exposés au panache de turbidité et/ou les sites d'accumulation situés en aval hydraulique de la zone des travaux);
- un échéancier de dépôt des rapports auprès du Ministère;
- une description de la méthode avec laquelle il prévoit effectuer la surveillance des MES. L'initiateur peut se référer aux [Recommandations pour la gestion des matières en suspension \(MES\) lors des activités de dragage](#).

Précisons que l'emploi d'un turbidimètre incluant la détermination préalable d'une corrélation avec la concentration en MES est la méthode recommandée

- Thématiques abordées :
- Référence à l'addenda :

Caractérisation des sédiments

RQC-21 Les butylétains, les hydrocarbures pétroliers C10-C50 et le soufre figurent parmi les paramètres listés dans le protocole de caractérisation des sédiments (annexe H).



- Texte du commentaire :

RQC-21 C'est jugé acceptable.

Toutefois, les résultats de caractérisation des sédiments pour les butylétains sont absents de l'annexe G.

L'initiateur doit : intégrer les résultats de caractérisation des butylétains à l'annexe G en indiquant les unités appropriées.

Signature(s)

Nom	Titre	Signature	Date
Gabriel Soumis-Dugas	Analyste		2024/02/26
Charles Cauchon	Directeur		2024/02/27

Clause(s) particulière(s) :

2 Avis de recevabilité à la suite du dépôt du document de réponses aux questions et commentaires

Considérant les éléments présentés par l'initiateur dans le document de réponses aux questions et commentaires, est-ce que vous jugez maintenant l'étude d'impact recevable? C'est-à-dire qu'elle traite de façon satisfaisante, selon le champ d'expertise de votre direction, les éléments essentiels à l'analyse environnementale subséquente et à la prise de décision par le gouvernement?

Choisissez une réponse

Si l'étude d'impact n'est pas recevable, quels sont les éléments manquants essentiels à l'analyse environnementale subséquente ?

- Thématiques abordées :
- Référence à l'addenda :
- Texte du commentaire :

Signature(s)			
Nom	Titre	Signature	Date
Cliquez ici pour entrer du texte.	Cliquez ici pour entrer du texte.	<input type="text"/>	Cliquez ici pour entrer une date.
Cliquez ici pour entrer du texte.	Cliquez ici pour entrer du texte.	<input type="text"/>	Cliquez ici pour entrer une date.
Clause(s) particulière(s) :			


ANALYSE DE L'ACCEPTABILITÉ ENVIRONNEMENTALE DU PROJET

Cette étape vise à évaluer la raison d'être du projet, les impacts appréhendés de ce projet sur les milieux biologique, physique et humain et à se prononcer sur l'acceptabilité du projet. Elle permet de déterminer si les impacts du projet sont acceptables et de prévoir, le cas échéant, des modifications au projet, des mesures d'atténuation ou de suivi.


3 Avis d'acceptabilité environnementale du projet			
<p>Selon les renseignements déposés par l'initiateur et en fonction de votre champ de compétence, le projet est-il acceptable sur le plan environnemental, tel que présenté?</p>	<p>Choisissez une réponse</p>		
<p>Justification :</p>			
Signature(s)			
Nom	Titre	Signature	Date
Cliquez ici pour entrer du texte.	Cliquez ici pour entrer du texte.	<input type="text"/>	Cliquez ici pour entrer une date.
Cliquez ici pour entrer du texte.	Cliquez ici pour entrer du texte.	<input type="text"/>	Cliquez ici pour entrer une date.
Clause(s) particulière(s) :			

Au besoin, utilisez l'emplacement ci-dessous pour ajouter des figures


Titre de la figure




Titre de la figure




Titre de la figure



Titre de la figure



Titre de la figure



Au besoin, utilisez l'emplacement ci-dessous pour ajouter des tableaux

RENSEIGNEMENTS GÉNÉRAUX

Présentation du projet		MARCHE À SUIVRE
Nom du projet	Programme décennal de dragage d'entretien des installations portuaires de Bécancour	
Initiateur de projet	Société du parc industriel et portuaire de Bécancour (SPIPB)	
Numéro de dossier	3211-02-319	
Dépôt de l'étude d'impact	2023/03/13	
Présentation du projet : Le projet consiste en la reconduction du programme décennal de dragage d'entretien des installations portuaires de Bécancour par la SPIPB. Le dragage annuel est estimé à un volume de 10 000 m ³ sur une superficie approximative de 430 000 m ² . Deux programmes décennaux ont déjà fait l'objet de décret pour les mêmes interventions et superficies, soit de 1999 à 2008 et de 2009 à 2020. La gestion des sédiments sera effectuée en milieu terrestre, à la suite du dragage à l'aide d'une drague à benne preneuse.		
Présentation du répondant		
Ministère ou organisme	Ministère de l'Environnement, de la Lutte contre les changements climatiques, de la Faune et des Parcs	
Direction ou secteur	DRAE-17	
Avis conjoint	Secteurs des milieux naturels et industriel	
Région	17 - Centre-du-Québec	
Numéro de référence	Cliquez ici pour entrer du texte.	

RECEVABILITÉ DE L'ÉTUDE D'IMPACT

Cette étape a pour but de vérifier si tous les éléments nécessaires à l'analyse environnementale des enjeux du projet ont été présentés de manière satisfaisante dans l'étude d'impact. L'étude d'impact doit être cohérente avec les éléments de la Directive. Il s'agit de déterminer si les renseignements requis pour apprécier la qualité et la pertinence des données sont correctement présentés, si la description du milieu, du projet et de ses impacts est complète et si les différentes méthodes utilisées sont appropriées.




1 Avis de recevabilité à la suite du dépôt de l'étude d'impact

Est-ce que vous jugez l'étude d'impact recevable? C'est-à-dire qu'elle traite de façon satisfaisante, selon le champ d'expertise de votre direction, les éléments essentiels à l'analyse environnementale subséquente et à la prise de décision par le gouvernement.	L'étude d'impact ne traite pas de manière satisfaisante des sujets qu'elle doit aborder, l'initiateur doit répondre aux questions suivantes
Si l'étude d'impact n'est pas recevable, quels sont les éléments manquants essentiels à l'analyse environnementale subséquente ?	
<ul style="list-style-type: none"> • Thématiques abordées : Caractérisation des milieux humides, hydriques et naturels • Référence à l'étude d'impact : 4.2.2.2 • Texte du commentaire : L'initiateur décrit essentiellement les milieux humides et hydriques à partir des informations contenues au rapport Qualitas 2018. Dans un contexte où les derniers inventaires terrains réalisés dans le cadre de cette étude sont incomplet et date de 2015, la caractérisation de tout milieu naturel susceptible d'être impacté par le projet (circulation, entretien et lavage de la machinerie, notamment) devrait être mise à jour de manière à identifier tout impact potentiel que pourrait engendrer le programme décennal sur les milieux humides, hydriques et naturels présents dans la zone restreinte. • Dans son rapport, l'initiateur fait état de la présence de ponceaux autour de la zone C endigué, faisant en sorte que le fleuve refoule, en période de crue, à l'intérieur de celle-ci. De plus, la hauteur des digues déterminé au moyen d'un relevé LIDAR permet de constater qu'elles sont plus basses que la cote de crue 0-20 ans. Dans ce contexte, nous recommandons que l'initiateur décrive, en se basant sur la topographie du secteur ainsi que la localisation, les caractéristiques et dimensions des ponceaux, le comportement du milieu hydrique (limites des crues de récurrences 0-2 ans, 0-20 et 20-100 ans et rive) à l'intérieur des digues des cellules de disposition finale des sédiments (Zone C). • Thématiques abordées : Espèces floristique à statut précaire • Référence à l'étude d'impact : 4.2.2.2.4 • Texte du commentaire : À la section 4.2.2.4, l'initiateur détail les occurrences d'espèce floristique à statut précaire observé historiquement à l'intérieur et à proximité de la zone d'étude restreinte et précise le potentiel de retrouver de tel occurrences dans la zone d'étude restreinte. Malgré que la majorité de ces occurrences aient un potentiel modéré ou élevé de se 	

retrouver dans la zone d'étude restreinte, aucune mise à jour de ce potentiel ou aucune recherche active d'espèce floristique à statut précaire n'y a été réalisé depuis 2015. Dans ce contexte, une mise à jour des inventaires d'espèces floristique à statut précaire devrait être réalisé dans toute zone susceptible d'abriter des EMV/ESMV et d'être impacté par le projet (circulation, entretien et lavage de la machinerie, zones d'assèchement et dispositions final des sédiments).

- Thématiques abordées : Espèces floristique exotique envahissante (EFEE)
 - Référence à l'étude d'impact : 4.2.2.6 et Tableaux 6-1 et 7-2
 - Texte du commentaire : Malgré le fait que l'initiateur identifie dans la zone d'étude régionale et restreinte une multitude d'EFEE apparaissant sur la liste des espèces floristiques exotiques envahissantes prioritaires du MELCCFP (www.environnement.gouv.qc.ca/biodiversite/especes-exotiques-envahissantes/liste-EFEE-prioritaires.pdf), les derniers inventaires à ce sujet datent de 2019. Dans ce contexte, une mise à jour des inventaires d'EFEE devrait être réalisé dans toute zone susceptible d'être impacté par le projet (circulation, entretien et lavage de la machinerie, zones d'assèchement et dispositions final des sédiments).
 - Le tableau 6-1 n'identifie pas, comme CVE potentiel, la présence abondante des EFEE dans la zone d'étude restreinte. Même si le projet n'implique pas l'aménagement de nouvelle infrastructure, la circulation de la machinerie, notamment, engendre un risque de propagation des EFEE à l'intérieur et à l'extérieur de la zone d'étude restreinte. Dans ce contexte, les mesures d'atténuations visant à limiter les risques de propagation des EFEE devraient être précisées.
-
- Thématiques abordées : Synthèse de l'évaluation des impacts sur les composantes valorisées de l'environnement
 - Référence à l'étude d'impact : Tableau 7-2
 - Texte du commentaire : En ce qui a trait aux mesures d'atténuation visant à limiter les impacts sur la qualité de l'eau, l'initiateur n'aborde pas les impacts associés à la disposition finale des sédiments. Dans un contexte où la zone C est susceptible d'être inondé annuellement par le fleuve et que le secteur environnant abrite plusieurs éléments sensible (milieux humides et hydriques, EMV/ESMV, notamment), l'initiateur devrait décrire la façon dont seront disposé les sédiments lors du prochain programme décennale et les mesures d'atténuation visant à limiter le rejet de sédiment et autres contaminant vers le réseau hydrographique.
-
- Thématiques abordées : Impact hydraulique associés aux travaux de remblais en zone inondable (zone C)
 - Référence à l'étude d'impact : Section 7 – Analyse des impacts du projet
 - Texte du commentaire : Le dépôt de sédiment dragué à l'intérieur de la zone de disposition final (Zone C) est susceptible d'engendrer des impacts hydrauliques dans le secteur environnant, dans la mesure où une zone inondable (faible et grand courant) y est partiellement présente. Dans ce contexte, nous recommandons à ce que l'initiateur identifie et décrive les impacts associés à la disposition des sédiments en zone inondable, en abordant (sans nécessairement s'y limiter), la contrainte des travaux à la circulation des glaces, la diminution de la section d'écoulement, le risque d'érosion causée par l'ouvrage projetée et l'augmentation du risque d'inondation en amont (impact sur le laminage des crues).
-
- Thématiques abordées : Conséquence appréhendées de l'activité sur les personnes et les biens (disposition des sédiments en zone C)
 - Référence à l'étude d'impact : Section 7 – Analyse des impacts du projet
 - Texte du commentaire : Dans un contexte où le secteur abrite des infrastructures industriel, municipales et autres (industries, routes, réseau aqueduc, égout, électricité, chemin de fer, notamment), le dépôt de sédiment dragué à l'intérieur de la zone de disposition final (Zone C) est susceptible d'avoir des conséquences sur la sécurité des personnes et des biens. Ainsi, nous recommandons à ce que l'initiateur fournisse un plan qui localisant toutes les infrastructures présentes dans la zone inondable ou à proximité susceptible d'être impactées par le dépôt de sédiment dans la zone C.
 - Dans un contexte où la disposition de sédiment en zone inondable est susceptible, à terme, d'exclure une certaine superficie de la zone de débordement du fleuve (milieu hydrique), nous recommandons à ce que l'initiateur détail ses intentions (usage projetée) en ce qui a trait à la zone de disposition finale de sédiment (zone C) lorsque celle-ci aura atteint sa pleine capacité.
-
- Thématiques abordées : Sédiments dragués
 - Référence à l'étude d'impact : Section 2.5.1, p.2.4, Tableau 2-1 *Volumes dragués aux installations portuaires de Bécancour* et à la section 4.2.1.8, p.4.17, Tableau 4-5 *Paramètres chimiques des sédiments dont les concentrations dépassent les critères ABC de la Politique de protection des sols et de réhabilitation des terrains contaminés (tiré de WSP, 2018b)*.
 - Texte du commentaire : Dans le tableau 2-1, il est inscrit que des activités de dragage d'entretiens ont eu lieu en 2019. Cependant, dans le tableau 4-5, la dernière caractérisation de sédiments se termine en 2018. Serait-il possible de nous fournir le rapport ainsi que les résultats de la dernière caractérisation des sédiments (2019)?

AVIS D'EXPERT
PROCÉDURE D'ÉVALUATION ET D'EXAMEN DES IMPACTS SUR L'ENVIRONNEMENT

Signature(s)			
Nom	Titre	Signature	Date
Hubert Plamondon	Analyste, secteur des milieux naturels		2023/05/08
Kim Brulé	Analyste, secteur industriel		2023/05/08
Cynthia Provencher, ing.	Directrice régionale		2023/05/08
Clause(s) particulière(s) :			

2 Avis de recevabilité à la suite du dépôt du document de réponses aux questions et commentaires			
<p>Considérant les éléments présentés par l'initiateur dans le document de réponses aux questions et commentaires, est-ce que vous jugez maintenant l'étude d'impact recevable? C'est-à-dire qu'elle traite de façon satisfaisante, selon le champ d'expertise de votre direction, les éléments essentiels à l'analyse environnementale subséquente et à la prise de décision par le gouvernement?</p>	L'étude d'impact est recevable		
Si l'étude d'impact n'est pas recevable, quels sont les éléments manquants essentiels à l'analyse environnementale subséquente ?			
<ul style="list-style-type: none"> • Thématiques abordées : • Référence à l'addenda : • Texte du commentaire : 			
Signature(s)			
Nom	Titre	Signature	Date
Alexandre Proulx	Analyste, secteur des milieux naturels		2024/02/16
Julie Leroux	Analyste, secteur industriel		2024/02/16
Cynthia Provencher, ing.	Directrice régionale		2024/02/16
Clause(s) particulière(s) :			
2 Avis de recevabilité à la suite du dépôt du document de réponses aux questions et commentaires			

<p>Considérant les éléments présentés par l'initiateur dans le document de réponses aux questions et commentaires, est-ce que vous jugez maintenant l'étude d'impact recevable? C'est-à-dire qu'elle traite de façon satisfaisante, selon le champ d'expertise de votre direction, les éléments essentiels à l'analyse environnementale subséquente et à la prise de décision par le gouvernement?</p>		<p>Choisissez une réponse</p>	
<p>Si l'étude d'impact n'est pas recevable, quels sont les éléments manquants essentiels à l'analyse environnementale subséquente ?</p>			
<ul style="list-style-type: none"> • Thématiques abordées : • Référence à l'addenda : • Texte du commentaire : 			
<p>Signature(s)</p>			
Nom	Titre	Signature	Date
Cliquez ici pour entrer du texte.	Cliquez ici pour entrer du texte.		Cliquez ici pour entrer une date.
Cliquez ici pour entrer du texte.	Cliquez ici pour entrer du texte.		Cliquez ici pour entrer une date.
<p>Clause(s) particulière(s) :</p>			
<p></p>			

ANALYSE DE L'ACCEPTABILITÉ ENVIRONNEMENTALE DU PROJET

Cette étape vise à évaluer la raison d'être du projet, les impacts appréhendés de ce projet sur les milieux biologique, physique et humain et à se prononcer sur l'acceptabilité du projet. Elle permet de déterminer si les impacts du projet sont acceptables et de prévoir, le cas échéant, des modifications au projet, des mesures d'atténuation ou de suivi.

<p>3 Avis d'acceptabilité environnementale du projet</p>			
<p>Selon les renseignements déposés par l'initiateur et en fonction de votre champ de compétence, le projet est-il acceptable sur le plan environnemental, tel que présenté?</p>		<p>Choisissez une réponse</p>	
<p>Justification :</p>			
<p>Signature(s)</p>			
Nom	Titre	Signature	Date
Cliquez ici pour entrer du texte.	Cliquez ici pour entrer du texte.		Cliquez ici pour entrer une date.
Cliquez ici pour entrer du texte.	Cliquez ici pour entrer du texte.		Cliquez ici pour entrer une date.
<p>Clause(s) particulière(s) :</p>			
<p></p>			

Au besoin, utilisez l'emplacement ci-dessous pour ajouter des figures

Au besoin, utilisez l'emplacement ci-dessous pour ajouter des tableaux

RENSEIGNEMENTS GÉNÉRAUX

Présentation du projet		MARCHE À SUIVRE
Nom du projet	Programme décennal de dragage d'entretien des installations portuaires de Bécancour	
Initiateur de projet	Société du parc industriel et portuaire de Bécancour (SPIPB)	
Numéro de dossier	3211-02-319	
Dépôt de l'étude d'impact	2023/03/13	
Présentation du projet : Le projet consiste en la reconduction du programme décennal de dragage d'entretien des installations portuaires de Bécancour par la SPIPB. Le dragage annuel est estimé à un volume de 10 000 m ³ sur une superficie approximative de 430 000 m ² . Deux programmes décennaux ont déjà fait l'objet de décret pour les mêmes interventions et superficies, soit de 1999 à 2008 et de 2009 à 2020. La gestion des sédiments sera effectuée en milieu terrestre, à la suite du dragage à l'aide d'une drague à benne preneuse.		
Présentation du répondant		
Ministère ou organisme	Environnement et Changement climatique Canada	
Direction ou secteur	Direction des activités de protection de l'environnement	
Avis conjoint	À compléter uniquement si l'avis provient de plus d'une direction ou d'un secteur.	
Région	Vous devez choisir une région administrative	
Numéro de référence	Cliquez ici pour entrer du texte.	

RECEVABILITÉ DE L'ÉTUDE D'IMPACT

Cette étape a pour but de vérifier si tous les éléments nécessaires à l'analyse environnementale des enjeux du projet ont été présentés de manière satisfaisante dans l'étude d'impact. L'étude d'impact doit être cohérente avec les éléments de la Directive. Il s'agit de déterminer si les renseignements requis pour apprécier la qualité et la pertinence des données sont correctement présentés, si la description du milieu, du projet et de ses impacts est complète et si les différentes méthodes utilisées sont appropriées.

1 Avis de recevabilité à la suite du dépôt de l'étude d'impact

<p>Est-ce que vous jugez l'étude d'impact recevable? C'est-à-dire qu'elle traite de façon satisfaisante, selon le champ d'expertise de votre direction, les éléments essentiels à l'analyse environnementale subséquente et à la prise de décision par le gouvernement.</p>	<p>L'étude d'impact ne traite pas de manière satisfaisante des sujets qu'elle doit aborder, l'initiateur doit répondre aux questions suivantes</p>
<p>Si l'étude d'impact n'est pas recevable, quels sont les éléments manquants essentiels à l'analyse environnementale subséquente ?</p>	
<p>Référence : Stantec. 2023. Reconduction du programme décennal de dragage d'entretien par la Société du parc industriel et portuaire de Bécancour sur le territoire de la municipalité de Bécancour (2023-2033) – Étude d'impact sur l'environnement. 104 p. et annexes.</p> <p>Justification du projet - sédimentation</p> <p>L'initiateur fait état d'un ralentissement de la sédimentation depuis 2014. L'hypothèse de la fermeture de la centrale Gentilly-2 est abordée. Pour plus de prévisibilité quant à la fréquence et à la qualité des sédiments à draguer, il serait pertinent que l'initiateur identifie la provenance des sédiments qui s'accumulent et si la tendance de sédimentation restera stable pour le prochain programme décennal.</p> <p>L'initiateur justifie les travaux de dragage d'entretien par l'accumulation de sédiments dans le port de Bécancour. Les phénomènes de sédimentation brièvement résumés s'appuient sur une étude réalisée en 2008.</p> <ul style="list-style-type: none"> ECCC recommande que l'initiateur présente des études plus récentes sur la sédimentation dans le port de Bécancour. ECCC recommande également à l'initiateur de fournir une description plus détaillée de la problématique de sédimentation dans le port de Bécancour (endroits où s'accumulent les sédiments, les quantités accumulées ainsi qu'un estimé des volumes à draguer) et qui permet d'évaluer la problématique pour la durée du programme décennal. 	

Description du milieu de réalisation du projet

ECCC note que le mot darse est utilisé à plusieurs reprises tout au long de l'étude d'impact bien que ce terme réfère à un « bassin à l'intérieur d'un port méditerranéen¹ ».

- ECCC suggère à l'initiateur de revoir l'utilisation du terme darse et au besoin de le remplacer par un terme approprié au contexte des installations portuaires de Bécancour. ECCC recommande également à l'initiateur de fournir une carte sur laquelle la darse est identifiée et délimitée.

L'initiateur présente une carte de la bathymétrie générale de la zone d'étude (figure 4-1) et une plus détaillée (figure 4-2). Toutefois, la qualité des figures 4-1 et 4-2 ne permet pas de lire l'information indiquée sur ces cartes. De plus, la figure 4-2 ne présente aucune bathymétrie pour le bassin du port (secteur à draguer). La figure 4-3, qui présente l'accumulation à l'intérieur de la darse, manque également de clarté et la bathymétrie n'est pas présentée. Pourtant, le rapport indique qu'un relevé bathymétrique a été réalisé en mai 2022 (p. 4.6).

Par ailleurs, ECCC note que l'aire de dragage n'est pas présentée dans le rapport, ni la délimitation du gabarit de dragage. ECCC recommande de :

- Fournir une carte bathymétrique lisible du secteur et une carte bathymétrique du port (secteur à draguer). Les cartes fournies devraient permettre de voir les profondeurs actuelles (ou récentes) du bassin du port.
- Fournir le plus récent relevé bathymétrique (2022) afin d'évaluer l'épaisseur de sédiments à enlever dans certains secteurs pour obtenir la profondeur désirée de 10,67 m.
- Fournir un gabarit de dragage, même si approximatif, ainsi que l'aire à draguer. De plus, il serait pertinent que l'initiateur mentionne si le gabarit de dragage a été modifié au fil des ans et s'il sera différent du précédent programme.

Les caractéristiques des sites de dépôt des sédiments (zones A et C) ne sont pas décrites dans le rapport. Seuls quelques renseignements à propos de la zone C sont fournis à la section 4.2.2.3 (p. 4.32) ainsi que leur topographie à l'Annexe B (WSP 2018, Annexe C).

- ECCC recommande que l'initiateur fournisse une description des sites de dépôt des zones A et C et de leur mode de traitement : localisation et hauteur des digues, localisation des accès et exutoires pour l'eau circulant dans les cellules, présence d'une géomembrane, type de traitement, type de régulateurs de débit, débits des affluents et des effluents, et tout autre renseignement permettant de comprendre le fonctionnement des sites de dépôt. Lorsque possible, transposer les informations relatives à la localisation d'objets sur la carte 1 de l'Annexe A.

Sédimentologie

L'initiateur fournit un tableau synthèse des résultats de caractérisation des sédiments de 2000-2006 (tableau 4-4, p. 4.17). Ce tableau ne permet toutefois pas de déterminer la qualité des sédiments qui ont été dragués et déposés dans la cellule de disposition.

De plus, le tableau 4-5 (p. 4.17) ne permet pas de définir la qualité physico-chimique des déblais dragués puisqu'on ne connaît pas le nombre d'échantillons qui dépasse les critères, la profondeur d'échantillonnage ainsi que la localisation des stations d'échantillonnage dans le plan de dragage.

- ECCC recommande que l'initiateur présente les résultats les plus récents de la qualité physico-chimique des sédiments de l'aire à draguer (p.ex., le rapport de caractérisation des sédiments précédant le dragage d'entretien de 2019). Cette caractérisation devrait indiquer le nombre d'échantillons total et le nombre qui dépassent les critères, ainsi que la profondeur des échantillons et l'emplacement des stations sur une carte.

Gestion des sédiments

L'initiateur mentionne que pour le prochain programme décennal, environ 10 000 m³ de sédiments seront dragués annuellement (p. 5.8). Cependant, dans la justification du projet (p. 2.4), l'initiateur indique avoir remarqué que l'accumulation de sédiments semble se faire plus lentement, que cela a permis d'espacer les travaux de dragage et qu'il semble que les travaux puissent être réalisés aux cinq ans.

- ECCC recommande de clarifier si le dragage d'entretien sera fait annuellement ou aux cinq ans comme semble le démontrer la tendance depuis 2014. De plus, avec une étude du régime sédimentaire plus approfondie, l'initiateur devrait être en mesure d'estimer les volumes de sédiments à draguer et la fréquence des travaux.

ECCC note une incohérence à corriger dans les informations suivantes : l'initiateur estime que la capacité actuelle des cellules de la zone C est d'environ 100 000 m³ (p. 5.9) et que cet espace est bien supérieur à celui nécessaire pour accueillir les 100 000 m³ de sédiments à draguer dans le cadre du prochain programme décennal. À la section 2.6.1.1 (p. 2.9), l'initiateur mentionne plutôt un espace disponible d'environ 300 000 m³ à la cellule C.

¹ Dictionnaire Le Robert, <https://dictionnaire.lerobert.com/definition/darse>

- ECCC recommande de revoir les chiffres indiqués et de les corriger au besoin pour améliorer la clarté du document.

Qualité de l'eau

Une description de la qualité des eaux fluviales est faite à la section 4.2.1.9 du rapport (p. 4.18). Toutefois, aucune information n'est présentée sur la qualité des eaux de la Décharge Lavigne, qui est pourtant adjacente au site du projet et qui recueille la majeure partie des effluents provenant des sites de dépôt de sédiments.

- ECCC recommande que l'initiateur présente des données relatives à la qualité de l'eau de la Décharge Lavigne ou qu'il justifie leur absence.

D'autre part, ECCC est d'avis que l'impact sur la qualité de l'eau de l'écoulement des eaux provenant des sites de dépôt des sédiments devrait être considéré en raison du potentiel de relargage des contaminants à partir des sédiments (seules les matières en suspension sont mentionnées aux sections 6.1.1 et 7.1.1 ainsi qu'au tableau 7-2). Des dépassements des critères A et B ont été observés pour certains contaminants dans les sédiments (tableau 4-5, p. 4.17 et 4.18). Des dépassements de la concentration des effets occasionnels (CEO) ont également été observés pour quelques métaux (p. 4.17). ECCC est d'avis que cette situation peut engendrer le relargage de ces contaminants dans l'eau des sites de dépôt, puis dans la Décharge Lavigne, ce qui pourrait engendrer des impacts négatifs sur la qualité de l'eau, ainsi que sur le poisson et son habitat.

- ECCC recommande que l'impact sur la qualité de l'eau de l'écoulement des eaux provenant des sites de dépôt des sédiments soit considéré en raison du potentiel de relargage des contaminants à partir des sédiments.

Aucun élément relatif au suivi de la qualité de l'eau n'est proposé par l'initiateur dans son programme de suivi.

- ECCC recommande de mettre en place un suivi de la qualité des eaux aux effluents des sites de dépôt des sédiments et de comparer les résultats aux critères de qualité de l'eau de surface applicables. Des mesures d'atténuation devraient également être développées en cas de dépassement des critères. Si le suivi de la qualité des eaux n'est pas inclus dans le programme de suivi, l'initiateur devrait justifier ce choix.

Gestion de l'eau issue des sites de dépôt des sédiments

Aucune description de la gestion des eaux d'assèchement des sédiments n'est faite à la section 5.2, ni dans aucune autre portion du rapport. Compte tenu des résultats de l'échantillonnage des sédiments présentés à la section 4 (p.4.17) et de la possibilité que ces eaux constituent un rejet de substances nocives, ECCC est d'avis que cette information est importante.

- ECCC recommande de décrire la gestion des eaux d'assèchement des sédiments ainsi que les impacts potentiels associés. Si aucune mesure n'est prise pour gérer ces eaux, l'initiateur devrait justifier cette situation par des explications et des données probantes.

Faune aviaire et espèces en péril

Description de l'état de référence

Afin de documenter l'état de référence pour l'évaluation des impacts du projet sur la faune aviaire, l'initiateur réfère à des inventaires effectués en 2011, 2012 et 2015 sur certaines portions de son territoire qui se trouve à l'extérieur de la zone d'étude restreinte. Dans le rapport, l'initiateur présente uniquement la liste des espèces identifiées lors des inventaires susmentionnés. Ainsi, aucune donnée n'est fournie concernant l'utilisation par la faune aviaire de la zone d'influence du projet, soit la zone où les impacts pourraient être répertoriés. Cela inclut les bassins de sédimentation de la zone C. Bien que ceux-ci aient été construits et autorisés pour y déposer des sédiments, il n'en demeure pas moins qu'ils constituent actuellement des habitats potentiels pour plusieurs espèces fauniques (incluant des espèces en péril), notamment un habitat de nidification pour certaines espèces d'oiseaux, dont le petit Blongios, une espèce menacée inscrite à l'annexe 1 de la *Loi sur les espèces en péril* (LEP).

En ce qui concerne les espèces en péril, l'initiateur présente uniquement une liste des espèces à statut précaire dans un rayon de 5 km du site à l'étude, basée sur les données d'occurrences du Centre de données sur le patrimoine naturel du Québec (CDPNQ) (tableau 4-15, p. 4.35). ECCC est d'avis que l'évaluation du potentiel de présence des espèces en péril dans la zone d'étude restreinte ne devrait pas être basée uniquement sur les données d'occurrences du CDPNQ, qui sont construites à partir d'une ou plusieurs observations et qui doivent rencontrer des critères spécifiques afin d'être éventuellement convertis en occurrence. ECCC estime que les espèces en péril dont la distribution recoupe la zone d'étude pourraient potentiellement être présentes si des habitats propices à leur cycle de vie sont présents. Plusieurs autres sources d'information peuvent également être consultées afin d'identifier les espèces en péril susceptibles d'être présentes (p. ex., les données du programme de Suivi des populations d'oiseaux en péril du Québec (SOS-POP), ebirds, la Banque d'observations sur les reptiles et amphibiens du Québec (BORAQ), etc.).

- ECCC recommande de fournir une mise à jour de l'utilisation de la zone d'étude par la faune aviaire. Pour ce faire, l'initiateur peut se référer à des données existantes, comme les mentions présentes dans la base de données eBirds.

- ECCC note que le grand Héron et le grand Pic sont deux espèces potentiellement présentes dans le secteur du projet. Les nids de ces espèces étant protégés toute l'année en vertu du *Règlement sur les oiseaux migrateurs* (2022), ECCC recommande de déterminer le potentiel de retrouver des nids de grand Pic et de grand Héron dans la zone d'étude restreinte. Nous recommandons également à l'initiateur de prendre connaissance de la [fiche d'information sur la protection des nids en vertu du Règlement sur les oiseaux migrateurs \(2022\)](#).
- ECCC recommande de revoir la liste des espèces en péril potentiellement présentes dans l'aire d'étude. Pour ce faire, l'initiateur peut se référer à des données existantes. L'analyse du potentiel de présence devrait tenir compte des habitats potentiels et des exigences écologiques des espèces. Si l'initiateur souhaite en complément référer à des inventaires ou des observations qui ont été réalisés sur le terrain, il doit fournir tous les renseignements pertinents sur les méthodologies employées.

Évaluation des impacts

ECCC constate par ailleurs qu'aucune composante faunique n'a été retenue comme composante valorisée pour l'évaluation environnementale. Aucune évaluation des impacts n'a donc été réalisée pour l'avifaune et les espèces en péril (tableau 6-1, p. 6.3). L'initiateur indique uniquement que l'impact sur la nidification des oiseaux sera négligeable « considérant la fréquence sporadique des interventions dans les cellules lors de l'assèchement des sédiments dragués et leur transfert pour disposition finale, en plus de la mise en place de restriction pendant la période de nidification (1er mai au 15 octobre) (p. 6.3). »

ECCC est d'avis que tous les impacts sur l'avifaune et sur toutes les espèces en péril susceptibles d'être retrouvées dans la zone d'étude restreinte devraient être considérées dans le cadre de l'évaluation environnementale, et que les effets du projet sur celles-ci devraient être bien documentés. Cela inclut notamment les pertes d'habitat des espèces en péril associées à la disposition des sédiments dans le bassin C, comme l'habitat de nidification du petit Blongios.

Cela inclut également les effets négatifs sur les oiseaux migrateurs associés à la présence potentielle de substances nocives sur le site. Par conséquent, l'initiateur devrait évaluer les risques associés à l'utilisation du bassin d'assèchement des sédiments contaminés et déterminer si des mesures d'atténuation particulières sont nécessaires.

- ECCC recommande d'évaluer tous les effets potentiels sur la faune aviaire et sur chacune des espèces en péril et leur habitat pour chaque phase du projet, notamment :
 - Évaluer les effets négatifs sur les oiseaux migrateurs associés à la présence potentielle de substances nocives sur le site.
 - Quantifier les pertes temporaires et permanentes d'habitat potentiel pour chacune des espèces en péril potentiellement présentes.
 - Le cas échéant, démontrer que les habitats présentant les caractéristiques biophysiques requises par le cycle vital de ces espèces sont disponibles à proximité de la zone d'étude restreinte (incluant le petit Blongios).

Mise en œuvre de mesures d'évitement et d'atténuation

ECCC estime que l'initiateur devrait évaluer la pertinence de mettre en œuvre des mesures d'évitement ou d'atténuation particulières pour la faune aviaire et les espèces en péril. Dans le cas des espèces en péril, celles-ci devraient être cohérentes avec les programmes de rétablissement, plans d'action et plans de gestion.

Dans le cas du petit Blongios, ECCC est particulièrement préoccupé par les pertes d'habitat de nidification associées à la disposition des sédiments dans le bassin C. ECCC souligne que le [programme de rétablissement de l'espèce](#) évalue la perte ou dégradation de l'habitat associée aux milieux humides comme une menace avec un niveau de préoccupation « élevée ». ECCC est d'avis que l'initiateur devrait présenter un plan de gestion des sédiments compatibles avec la protection de l'habitat du petit Blongios.

- ECCC recommande d'identifier les mesures d'évitement, d'atténuation, de surveillance et de suivi que l'initiateur s'engage à mettre en œuvre pour éviter ou amoindrir les effets du projet sur la faune aviaire et les espèces en péril.
- ECCC recommande à l'initiateur de développer un plan de gestion des sédiments compatibles avec la protection de l'habitat du petit Blongios.
- Si requis, ECCC recommande d'indiquer les mesures qui seront mises en place pour éviter de détruire des nids de grand Héron et de grand Pic spécifiquement, deux espèces dont les nids sont protégés toute l'année en vertu du *Règlement sur les oiseaux migrateurs* (2022).

Évaluation des effets cumulatifs



L'initiateur fournit la justification suivante pour ne pas réaliser une évaluation des effets cumulatifs :

« Les effets cumulatifs correspondent alors à la probabilité que les effets résiduels négatifs majeurs découlant des opérations de dragage s'ajoutent à ceux d'autres projets ou événements passés, en cours ou futurs et induiraient des effets de plus grande ampleur sur les composantes valorisées. Ainsi, selon l'analyse des impacts du projet précédemment présentée, il apparaît qu'aucune CVE ne subira d'effet résiduel négatif majeur grâce aux mesures d'atténuation et de compensation mises en place et que, par conséquent, aucun effet cumulatif n'est applicable (p. 7.1). »

ECCC est d'avis que chacune des espèces en péril pour lesquelles un effet résiduel est prédit (même faible) devrait faire l'objet d'une analyse des effets cumulatifs distincte, puisque chacune d'elles fait face à une réalité, des menaces ou des enjeux qui lui sont propres. L'analyse devrait tenir compte des menaces aux espèces identifiées dans les documents de rétablissement et permettre de prévoir comment les effets résiduels du projet sont susceptibles de se combiner aux effets. Dans le cas du petit Blongios, la dégradation et la perte d'habitat des milieux humides devraient être considérées dans l'analyse. Le programme de rétablissement souligne d'ailleurs qu'environ 80 % des milieux humides situés au Québec le long du fleuve Saint Laurent ont disparu depuis la colonisation européenne.

- ECCC recommande de fournir une évaluation des effets cumulatifs spécifique à chacune des espèces en péril présentes ou susceptibles d'être présente pour lesquelles le projet est susceptible d'entraîner un effet résiduel, notamment pour le Petit Blongios et son habitat. L'analyse devrait permettre de comprendre comment les effets résiduels du projet sont susceptibles de se combiner à ceux des activités concrètes passées, présentes et raisonnablement prévisible, ainsi que de connaître les effets prévisibles de cette combinaison. L'initiateur doit tenir compte des renseignements contenus dans les documents de rétablissement pertinents.

Signature(s)

Nom	Titre	Signature	Date
Caroline Mayrand	Analyste, Évaluation environnementale, Environnement et Changement climatique Canada		Cliquez ici pour entrer une date.
Louis Breton	Gestionnaire, Évaluation environnementale, Environnement et Changement climatique Canada		Cliquez ici pour entrer une date.

Clause(s) particulière(s) :

2

Avis de recevabilité à la suite du dépôt du document de réponses aux questions et commentaires

Considérant les éléments présentés par l'initiateur dans le document de réponses aux questions et commentaires, est-ce que vous jugez maintenant l'étude d'impact recevable? C'est-à-dire qu'elle traite de façon satisfaisante, selon le champ d'expertise de votre direction, les éléments essentiels à l'analyse environnementale subséquente et à la prise de décision par le gouvernement?

L'étude d'impact ne traite pas de manière satisfaisante des sujets qu'elle doit aborder, l'initiateur doit répondre aux questions suivantes

Si l'étude d'impact n'est pas recevable, quels sont les éléments manquants essentiels à l'analyse environnementale subséquente ?

Documents examinés :

STANTEC EXPERTS-CONSEILS LTÉE. 2024. Addenda à l'étude d'impact sur l'environnement déposée au ministre de l'Environnement et de la Lutte contre les changements climatiques, de la Faune et des Parcs. Stantec Experts-conseils Itée, Québec, 30 p. et annexes.

R-1 (recevable)

R-2 (recevable)

R-3 (recevable)

R-4 (recevable)

R-6 (recevable) :

Contrairement à ce qui avait été mentionné dans l'étude d'impact initiale, l'initiateur du projet a procédé à des vérifications sur le terrain et a pu conclure qu'il n'y avait aucun lien hydraulique entre les cellules d'assèchement des sédiments (cellules C) et le milieu naturel.

ECCC est d'avis que, sans lien hydraulique, le projet ne devrait engendrer que peu ou pas d'impact sur la qualité de l'eau des ruisseaux environnants.

R-7 :

Le Grand Héron et le Grand Pic ont été intégrés à cette question, mais ils n'auraient pas dû l'être puisque ces deux espèces ne sont pas des espèces en péril. ECCC recommande que l'information manquante pour ces deux espèces soit demandée dans des questions séparées pour éviter toute confusion.

R-7 a) (non-recevable) :

Espèce en péril

Le potentiel de retrouver des espèces en péril a été mis à jour. Pour les espèces en péril terrestres, l'initiateur a ajouté la Tortue des bois à la liste d'espèces présentes dans un rayon de 5km de l'aire d'étude. Toutefois, le potentiel de retrouver cette espèce dans l'aire d'étude a été jugé nul. Les critères pour l'identification des espèces fauniques potentiellement présentes dans l'aire d'étude semblent basés uniquement sur des mentions connues. ECCC est d'avis que des espèces en péril pourraient être potentiellement présentes si le projet est situé à l'intérieur de l'aire de répartition de ces espèces et que des habitats propices à leur cycle de vie sont présents. Par ailleurs, l'évaluation du potentiel de présence d'une espèce en péril ne devrait pas être basée uniquement sur les observations de l'espèce sur le terrain en raison de la rareté de ces espèces, mais devrait considérer également l'aire de répartition et la présence d'habitat potentiel.

Grand Héron et Grand Pic

Comme mentionné dans notre premier avis de recevabilité, le Grand Héron et le Grand Pic sont deux espèces nichant potentiellement dans le secteur du projet et les nids de ces deux espèces sont protégés toute l'année en vertu du *Règlement sur les oiseaux migrateurs (2022)*. Les activités de déboisement réalisées à l'extérieur de la saison de nidification pourraient détruire des nids de Grand Héron et des cavités de nidification du Grand Pic qui sont légalement protégés tout au long de l'année jusqu'à ce qu'ils puissent être considérés comme abandonnés. Ainsi, le potentiel de retrouver des nids de ces deux espèces devrait être déterminé. Le potentiel de présence peut être fait dans un premier temps à partir des habitats potentiels présents dans l'aire d'étude et des exigences écologiques de ces espèces. Une validation sur le terrain pourrait aussi être nécessaire.

R-7 b) (non-recevable) :

Espèces en péril

Les impacts potentiels du projet sur les espèces en péril potentiellement présentes, notamment sur leur habitat potentiel, n'ont pas été évalués. ECCC recommande que les habitats potentiels basés sur les besoins en matière d'habitat identifiés dans les documents de rétablissement (programme de rétablissement, plan de gestion, rapport de situation du COSEPAC) soient cartographiés à une échelle appropriée, et que soient superposées à cette carte d'habitat les infrastructures (temporaires et permanentes) associées aux différentes phases du projet. Par ailleurs, aucune mesure d'atténuation n'a été identifiée pour minimiser les effets de la perte d'habitat des espèces en péril.

Grand Héron et Grand Pic

On mentionne qu'aucun impact n'est appréhendé puisque « les périodes de déboisement seront respectées ». Or, comme mentionné précédemment, les activités de déboisements réalisées à l'extérieur de la saison de nidification pourraient détruire des nids de Grand Héron et des cavités de nidification du Grand Pic qui sont protégées toute l'année.

L'initiateur mentionne également qu'il n'y a pas d'héronnière reconnue selon la carte des habitats fauniques du MELCCFP et qu'aucun nid de pic n'a été observé lors des inventaires en milieu naturel. Il est important de mentionner que les

héronnières ne sont pas toutes répertoriées par le MELCCFP et que les cavités de nidification du Grand Pic peuvent être difficiles à répertorier si une attention particulière n'est pas portée aux arbres potentiellement utilisés par l'espèce. L'initiateur est invité à prendre connaissance de la [fiche d'information sur la protection des nids en vertu du Règlement sur les oiseaux migrateurs \(2022\)](#).

ECCC recommande que l'initiateur détermine le potentiel de retrouver des nids de Grand Héron et des cavités de nidification du Grand Pic dans l'aire du projet et, si requis, qu'il indique les mesures qui seront mises en place pour éviter de détruire des nids de ces deux espèces.

R-9 (recevable) :

Des mesures d'atténuation sont proposées pour éviter que l'herpétofaune, dont la Tortue des bois, soit retrouvée dans les zones A et C, notamment de l'effarouchement, de la sensibilisation des travailleurs et l'installation de barrières anti-intrusion.

R-10 (recevable) :

L'initiateur s'engage à réaliser les activités de transport et de dépôt des sédiments entre le 15 novembre et le 31 mars afin de protéger la migration et l'utilisation du site par les oiseaux aquatiques.

R-12 (non-recevable) :

L'initiateur n'a pas décrit les effets cumulatifs des activités passées, présentes et futures sur le Petit Blongios ainsi que sur les espèces en péril potentiellement présentes dans l'aire du projet comme demandé. L'initiateur mentionne essentiellement que les zones A et C sont utilisés dans le cadre de la gestion des sédiments dragués et que ces activités occasionnent du dérangement. Toutefois, il n'a pas considéré la perte d'habitat comme un effet potentiel de la disposition de ces sédiments dans ces zones. Il est également important de noter que l'analyse des effets cumulatifs devrait être réalisée à une échelle spatiale plus vaste que l'aire d'étude du présent projet, ce qui n'a pas été fait.

De plus, l'initiateur n'a pas proposé de mesures d'évitement ou d'atténuation pour minimiser les effets de cette activité, comme demandé. ECCC est d'avis que ces informations sont importantes pour notre analyse et que celles-ci devraient être présentées à l'étape de la recevabilité.

R-15 a) (non-recevable) :

En réponse à la question, l'initiateur réfère à sa réponse à la question GCNWA-1. Or, la réponse à la question GCNWA-1 concerne essentiellement le poisson et son habitat. ECCC recommande que l'initiateur évalue adéquatement les impacts des activités de dragage sur la faune et qu'il décrive les mesures d'atténuation qu'il s'engage à mettre en œuvre pour minimiser les impacts de cette activité sur la faune susceptible d'être présente dans l'aire d'étude, notamment les oiseaux migrateurs et les espèces en péril.

R-15 b) (recevable)

R-15 c) (recevable)

R-15 d) (recevable) :

L'initiateur a présenté une carte de la zone de dragage qui localise les éléments sensibles du milieu.

R-16 (recevable)

R-20 (recevable) :

L'initiateur mentionne que « Concernant les résultats d'analyse pour les butylétains, rien n'a été détecté dans les stations BEC23-4 et BEC23-8, alors que pour la station BEC23-1, le résultat est de 0,002 µg/g. La limite de détection qui a été utilisée est 0,001 µg/g. »

ECCC constate également que des analyses pour les butylétains (TBT, DBT et MBT) ont été effectuées sur les échantillons de sédiments récoltés en 2023. Cependant, aucune donnée BT n'est indiquée dans le tableau des résultats de l'annexe G. ECCC est d'avis que les résultats des analyses pour les butylétains devraient être indiqués au tableau de l'annexe G.

R-21 (recevable) :

L'initiateur a procédé à une caractérisation physico-chimique des sédiments en octobre 2023. ECCC a pris connaissance du protocole d'analyses décrit à l'annexe H du document de réponses (STANTEC, 2024) et note certaines incohérences :

- On indique qu'il y a 8 stations d'échantillonnage, mais il y a plutôt 7 stations et 8 échantillons puisque l'échantillon BEC23-8 est un duplicata de BEC23-7. D'ailleurs, cette précision devrait être indiquée dans le tableau des résultats (Annexe G) du document de réponses.
- ECCC est d'avis que le patron des stations d'échantillonnage ne couvre pas de façon homogène la zone à draguer selon la carte 1 (Annexe F) du document de réponses. De plus, la carte 1 n'identifie pas clairement les aires de dragage d'entretien. Les stations échantillonnées en 2023 semblent être à l'extérieur des zones à draguer. ECCC recommande que les prochaines caractérisations de sédiments faites dans le cadre de futures activités de dragage positionnent les stations à l'intérieur du gabarit de dragage.

Suite à l'analyse de la plus récente caractérisation physico-chimique des sédiments (STANTEC, 2024) effectuée à l'intérieur de la darse du port de Bécancour, il apparaît que toutes les substances analysées sont inférieures aux critères de la CEO et ainsi, la probabilité d'observer des effets biologiques néfastes est relativement faible. Les sédiments pourraient être immergés en eau libre si leur dépôt ne contribue pas à détériorer le milieu récepteur (impacts physiques des sédiments).

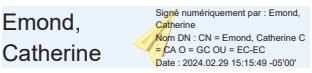

R-22 (non-recevable) :

L'initiateur a présenté différentes options de dépôts de sédiments et il a justifié l'utilisation de la zone C qui est utilisée pour la nidification du Petit Blongios comme étant la meilleure option. L'initiateur appui sa justification sur le fait que des activités de déposition de sédiments ont lieu régulièrement dans la zone C et qu'elle est toujours utilisée par cette espèce. Comme mentionné dans notre avis précédent, ECCC note d'ailleurs que le promoteur estime que l'espace résiduel dans la zone C s'élève à environ 300 000 m³, alors que l'estimation maximale du volume de sédiments à gérer pour le présent programme est 100 000 m³ (EIE, p.2-9). Dans ce contexte, il semble que la mise en œuvre de mesures de protection de l'habitat soit envisageable. Considérant que le volume de la zone C est supérieur au volume requis par les activités de dragage, ECCC recommande que l'analyse de sites alternatifs tienne également compte des différents secteurs de la zone C et que l'initiateur examine l'option de disposer les sédiments dragués dans les secteurs non convenables à la nidification du Petit Blongios de manière à éviter que le projet ne contribue aux menaces au rétablissement de cette l'espèce.

R-24 (recevable)

R-25 (recevable)

Signature(s)

Nom	Titre	Signature	Date
Catherine Emond	Analyste, Évaluation environnementale, Environnement et Changement climatique Canada	 Emond, Catherine	2024/02/29
Louis Breton	Gestionnaire, Évaluation environnementale, Environnement et Changement climatique Canada	 Louis Breton	2024/02/29

Clause(s) particulière(s) :

2 Avis de recevabilité à la suite du dépôt du document de réponses aux questions et commentaires			
<p>Considérant les éléments présentés par l'initiateur dans le document de réponses aux questions et commentaires, est-ce que vous jugez maintenant l'étude d'impact recevable? C'est-à-dire qu'elle traite de façon satisfaisante, selon le champ d'expertise de votre direction, les éléments essentiels à l'analyse environnementale subséquente et à la prise de décision par le gouvernement?</p>			<p>Choisissez une réponse</p>
<p>Si l'étude d'impact n'est pas recevable, quels sont les éléments manquants essentiels à l'analyse environnementale subséquente ?</p>			
<ul style="list-style-type: none"> • Thématiques abordées : • Référence à l'addenda : • Texte du commentaire : 			
Signature(s)			
Nom	Titre	Signature	Date
Cliquez ici pour entrer du texte.	Cliquez ici pour entrer du texte.		Cliquez ici pour entrer une date.
Cliquez ici pour entrer du texte.	Cliquez ici pour entrer du texte.		Cliquez ici pour entrer une date.
Clause(s) particulière(s) :			

ANALYSE DE L'ACCEPTABILITÉ ENVIRONNEMENTALE DU PROJET

Cette étape vise à évaluer la raison d'être du projet, les impacts appréhendés de ce projet sur les milieux biologique, physique et humain et à se prononcer sur l'acceptabilité du projet. Elle permet de déterminer si les impacts du projet sont acceptables et de prévoir, le cas échéant, des modifications au projet, des mesures d'atténuation ou de suivi.

3 Avis d'acceptabilité environnementale du projet			
<p>Selon les renseignements déposés par l'initiateur et en fonction de votre champ de compétence, le projet est-il acceptable sur le plan environnemental, tel que présenté?</p>			<p>Choisissez une réponse</p>
<p>Justification :</p>			
Signature(s)			
Nom	Titre	Signature	Date
Cliquez ici pour entrer du texte.	Cliquez ici pour entrer du texte.		Cliquez ici pour entrer une date.
Cliquez ici pour entrer du texte.	Cliquez ici pour entrer du texte.		Cliquez ici pour entrer une date.
Clause(s) particulière(s) :			

Au besoin, utilisez l'emplacement ci-dessous pour ajouter des figures

Au besoin, utilisez l'emplacement ci-dessous pour ajouter des tableaux

RENSEIGNEMENTS GÉNÉRAUX

Présentation du projet		MARCHE À SUIVRE
Nom du projet	Programme décennal de dragage d'entretien des installations portuaires de Bécancour	
Initiateur de projet	Société du parc industriel et portuaire de Bécancour (SPIPB)	
Numéro de dossier	3211-02-319	
Dépôt de l'étude d'impact	2023/03/13	
Présentation du projet : Le projet consiste en la reconduction du programme décennal de dragage d'entretien des installations portuaires de Bécancour par la SPIPB. Le dragage annuel est estimé à un volume de 10 000 m ³ sur une superficie approximative de 430 000 m ² . Deux programmes décennaux ont déjà fait l'objet de décret pour les mêmes interventions et superficies, soit de 1999 à 2008 et de 2009 à 2020. La gestion des sédiments sera effectuée en milieu terrestre, à la suite du dragage à l'aide d'une drague à benne preneuse.		
Présentation du répondant		
Ministère ou organisme	Ministère de l'Environnement, de la Lutte contre les changements climatiques, de la Faune et des Parcs	
Direction ou secteur	Faune et Parcs	
Avis conjoint	À compléter uniquement si l'avis provient de plus d'une direction ou d'un secteur.	
Région	17 - Centre-du-Québec	
Numéro de référence	Cliquez ici pour entrer du texte.	

RECEVABILITÉ DE L'ÉTUDE D'IMPACT


Cette étape a pour but de vérifier si tous les éléments nécessaires à l'analyse environnementale des enjeux du projet ont été présentés de manière satisfaisante dans l'étude d'impact. L'étude d'impact doit être cohérente avec les éléments de la Directive. Il s'agit de déterminer si les renseignements requis pour apprécier la qualité et la pertinence des données sont correctement présentés, si la description du milieu, du projet et de ses impacts est complète et si les différentes méthodes utilisées sont appropriées.

1 Avis de recevabilité à la suite du dépôt de l'étude d'impact

Est-ce que vous jugez l'étude d'impact recevable? C'est-à-dire qu'elle traite de façon satisfaisante, selon le champ d'expertise de votre direction, les éléments essentiels à l'analyse environnementale subséquente et à la prise de décision par le gouvernement.	L'étude d'impact ne traite pas de manière satisfaisante des sujets qu'elle doit aborder, l'initiateur doit répondre aux questions suivantes
Si l'étude d'impact n'est pas recevable, quels sont les éléments manquants essentiels à l'analyse environnementale subséquente ?	
<ul style="list-style-type: none"> • Thématiques abordées : Inventaire de mulettes • Référence à l'étude d'impact : 4.0 Détermination des enjeux 4.2 Description du milieu récepteur 4.2.2 Description du milieu biologique 4.2.2.3 Faune • Texte du commentaire : Un inventaire de mulettes a été réalisé dans le secteur des herbiers au sud de la darse. Cette zone avait été ciblée en fonction du projet qui devait initialement être présenté, soit la construction d'un nouveau quai. Le dragage d'entretien du port n'étant plus réalisé annuellement, il y a un potentiel d'implantation de mulettes dans le secteur d'étude. Veuillez décrire le potentiel d'habitat de la zone de dragage, évaluer l'impact de l'entretien et les mesures de mitigation appropriées. 	
<ul style="list-style-type: none"> • Thématiques abordées : Identification des CVE et Protection de la nidification et de la migration des oiseaux aquatiques. • Référence à l'étude d'impact : 6.0 Détermination des enjeux 6.1 Composantes valorisées de l'environnement 6.1.1 Détermination des CVE retenues pour l'évaluation des impacts. • Texte du commentaire : L'avifaune est identifiée comme étant une composante valorisée de l'environnement (CVE) qui n'est pas retenue aux fins de l'analyse des différentes variantes. Toutefois, des dates de réalisation sont proposées afin de protéger la nidification du petit blongios (<i>Ixobrychus exilis</i>). Les cellules C sont un site de dépôt autorisé et utilisé depuis les années '80 et leur utilisation a été compensée 	

<ul style="list-style-type: none"> • Thématiques abordées : • Référence à l'étude d'impact : • Texte du commentaire : 	<p>antérieurement. L'utilisation du milieu et le comblement des cellules par le dragage diminuent progressivement le potentiel de cet habitat notamment pour la faune aviaire. Cet élément doit être évalué et considéré dans les variantes proposées. De plus, les cellules sont situées dans une ACOA identifiée dans l'étude. La période de réalisation des travaux, soit le dépôt des sédiments dans les cellules, doit inclure la protection de la migration et de l'utilisation du milieu par les oiseaux aquatiques : du 15 novembre au 31 mars.</p> <p>Protection de l'habitat du poisson au sud de la zone de dragage.</p> <p>7.0 Analyse des impacts du projet</p> <p>7.1 Identification et description des impacts des activités du projet sur les CVE</p> <p>7.1.1 La préservation des conditions du milieu physique</p> <p>Une zone d'herbiers est présente au sud de la darse, à l'intérieur de la jetée. Cette zone représente un habitat du poisson de grande importance et des mesures permettant d'éviter un apport sédimentaire pendant la réalisation des travaux de dragage devraient être déployées. La mesure de mitigation devra permettre de maintenir les usages, dont l'accès aux pêcheurs commerciaux. Veuillez décrire les mesures de protection supplémentaires qui seront déployées afin de confiner la dispersion des sédiments hors du milieu sensible.</p>		
Signature(s)			
Nom	Titre	Signature	Date
Marianne Thériège	Biologiste		2023/05/10
Pascale Dombrowski	Directrice de la gestion de la faune Mauricie-Centre-du-Québec		2023/05/10
Clause(s) particulière(s) :			

2	Avis de recevabilité à la suite du dépôt du document de réponses aux questions et commentaires
<p>Considérant les éléments présentés par l'initiateur dans le document de réponses aux questions et commentaires, est-ce que vous jugez maintenant l'étude d'impact recevable? C'est-à-dire qu'elle traite de façon satisfaisante, selon le champ d'expertise de votre direction, les éléments essentiels à l'analyse environnementale subséquente et à la prise de décision par le gouvernement?</p>	<p>L'étude d'impact ne traite pas de manière satisfaisante des sujets qu'elle doit aborder, l'initiateur doit répondre aux questions suivantes</p>
<p>Si l'étude d'impact n'est pas recevable, quels sont les éléments manquants essentiels à l'analyse environnementale subséquente ?</p>	
<p>La plupart des éléments évoqués précédemment (inventaire de mulettes, identification des composantes valorisées de l'environnement (CVE) et protection de l'habitat du poisson) ont été traités adéquatement. Toutefois, la protection de la nidification et de la migration des oiseaux aquatiques n'a pas été traitée de manière satisfaisante, notamment à l'égard des effets cumulatifs de dépôt des sédiments dans les cellules.</p> <ul style="list-style-type: none"> • Thématiques abordées : Protection de la nidification et de la migration des oiseaux aquatiques et effet cumulatif de dépôt des sédiments dans les cellules. • Référence à l'addenda : QC – 12 À la section 7.2, l'initiateur mentionne qu'aucun effet cumulatif n'est applicable à son projet sans toutefois justifier cette conclusion, comme demandé dans la section 2.6.5 de la directive. • Texte du commentaire : La méthode de déposition des sédiments dans les cellules (extérieur vers l'intérieur ou autre) ainsi qu'une modélisation de la bathymétrie après chacun des dépôts, en anticipant les volumes dragués, sont nécessaires afin de pouvoir évaluer l'évolution de l'habitat pour la faune, les effets cumulatifs et les habitats résiduels disponibles à la suite du programme décennal. 	

Signature(s)			
Nom	Titre	Signature	Date
Marianne Thériège	Biologiste		2024/02/26
Pascale Dombrowski	Directrice de la gestion de la faune de la Mauricie et du Centre-du-Québec	Pascale Dombrowski <small>Signature numérique de Pascale Dombrowski Date : 2024.02.26 15:25:35 -05'00'</small>	2024/02/26

Clause(s) particulière(s) :

2 Avis de recevabilité à la suite du dépôt du document de réponses aux questions et commentaires

Considérant les éléments présentés par l'initiateur dans le document de réponses aux questions et commentaires, est-ce que vous jugez maintenant l'étude d'impact recevable? C'est-à-dire qu'elle traite de façon satisfaisante, selon le champ d'expertise de votre direction, les éléments essentiels à l'analyse environnementale subséquente et à la prise de décision par le gouvernement?

Choisissez une réponse

Si l'étude d'impact n'est pas recevable, quels sont les éléments manquants essentiels à l'analyse environnementale subséquente ?

- Thématiques abordées :
- Référence à l'addenda :
- Texte du commentaire :

Signature(s)			
Nom	Titre	Signature	Date
Cliquez ici pour entrer du texte.	Cliquez ici pour entrer du texte.	<input type="text"/>	Cliquez ici pour entrer une date.
Cliquez ici pour entrer du texte.	Cliquez ici pour entrer du texte.	<input type="text"/>	Cliquez ici pour entrer une date.

Clause(s) particulière(s) :

ANALYSE DE L'ACCEPTABILITÉ ENVIRONNEMENTALE DU PROJET

Cette étape vise à évaluer la raison d'être du projet, les impacts appréhendés de ce projet sur les milieux biologique, physique et humain et à se prononcer sur l'acceptabilité du projet. Elle permet de déterminer si les impacts du projet sont acceptables et de prévoir, le cas échéant, des modifications au projet, des mesures d'atténuation ou de suivi.

3 Avis d'acceptabilité environnementale du projet

Selon les renseignements déposés par l'initiateur et en fonction de votre champ de compétence, le projet est-il acceptable sur le plan environnemental, tel que présenté?

Choisissez une réponse

Justification :

Signature(s)			
Nom	Titre	Signature	Date
Cliquez ici pour entrer du texte.	Cliquez ici pour entrer du texte.		Cliquez ici pour entrer une date.
Cliquez ici pour entrer du texte.	Cliquez ici pour entrer du texte.		Cliquez ici pour entrer une date.
Clause(s) particulière(s) :			

Au besoin, utilisez l'emplacement ci-dessous pour ajouter des figures


Au besoin, utilisez l'emplacement ci-dessous pour ajouter des tableaux



RENSEIGNEMENTS GÉNÉRAUX

Présentation du projet		MARCHE À SUIVRE
Nom du projet	Programme décennal de dragage d'entretien des installations portuaires de Bécancour	
Initiateur de projet	Société du parc industriel et portuaire de Bécancour (SPIPB)	
Numéro de dossier	3211-02-319	
Dépôt de l'étude d'impact	2023/03/13	
Présentation du projet : Le projet consiste en la reconduction du programme décennal de dragage d'entretien des installations portuaires de Bécancour par la SPIPB. Le dragage annuel est estimé à un volume de 10 000 m ³ sur une superficie approximative de 430 000 m ² . Deux programmes décennaux ont déjà fait l'objet de décret pour les mêmes interventions et superficies, soit de 1999 à 2008 et de 2009 à 2020. La gestion des sédiments sera effectuée en milieu terrestre, à la suite du dragage à l'aide d'une drague à benne preneuse.		
Présentation du répondant		
Ministère ou organisme	Ministère de la Culture et des Communications	
Direction ou secteur	Direction de la Mauricie, de l'Estrie et du Centre-du-Québec	
Avis conjoint	À compléter uniquement si l'avis provient de plus d'une direction ou d'un secteur.	
Région	17 - Centre-du-Québec	
Numéro de référence	Cliquez ici pour entrer du texte.	

RECEVABILITÉ DE L'ÉTUDE D'IMPACT

Cette étape a pour but de vérifier si tous les éléments nécessaires à l'analyse environnementale des enjeux du projet ont été présentés de manière satisfaisante dans l'étude d'impact. L'étude d'impact doit être cohérente avec les éléments de la Directive. Il s'agit de déterminer si les renseignements requis pour apprécier la qualité et la pertinence des données sont correctement présentés, si la description du milieu, du projet et de ses impacts est complète et si les différentes méthodes utilisées sont appropriées.

1 Avis de recevabilité à la suite du dépôt de l'étude d'impact			
Est-ce que vous jugez l'étude d'impact recevable? C'est-à-dire qu'elle traite de façon satisfaisante, selon le champ d'expertise de votre direction, les éléments essentiels à l'analyse environnementale subséquente et à la prise de décision par le gouvernement.		L'étude d'impact ne traite pas de manière satisfaisante des sujets qu'elle doit aborder, l'initiateur doit répondre aux questions suivantes	
Si l'étude d'impact n'est pas recevable, quels sont les éléments manquants essentiels à l'analyse environnementale subséquente ?			
<ul style="list-style-type: none"> Thématiques abordées : Patrimoine archéologique Référence à l'étude d'impact : 4.2.3 – Description du Milieu humain Texte du commentaire : Le guide à l'intention de l'initiateur fait état de la nécessité d'inclure dans la section sur le milieu humain, les diverses composantes du patrimoine culturel, dont le patrimoine archéologique terrestre et submergé incluant les sites connus ainsi que les secteurs et les zones à potentiel archéologique. La réalisation d'une étude de potentiel archéologique par un archéologue possédant une expertise en subaquatique sera nécessaire pour le MCC afin de se prononcer sur l'acceptabilité. À cet effet, nous considérons que l'étude d'impact n'aborde pas de manière satisfaisante l'ensemble des sujets qu'elle doit aborder. 			
Signature(s)			
Nom	Titre	Signature	Date
Olivier Thériault	Conseiller en développement culturel		2023/05/02




Véronique Poulin	Directrice régionale par intérim		2023/05/02
Stéphanie Jourdain	Sous-ministre adjointe du développement culturel et du patrimoine		2023/05/02
Clause(s) particulière(s) :			

2 Avis de recevabilité à la suite du dépôt du document de réponses aux questions et commentaires

<p>Considérant les éléments présentés par l'initiateur dans le document de réponses aux questions et commentaires, est-ce que vous jugez maintenant l'étude d'impact recevable? C'est-à-dire qu'elle traite de façon satisfaisante, selon le champ d'expertise de votre direction, les éléments essentiels à l'analyse environnementale subséquente et à la prise de décision par le gouvernement?</p>	<p>L'étude d'impact ne traite pas de manière satisfaisante des sujets qu'elle doit aborder, l'initiateur doit répondre aux questions suivantes</p>
--	--

Si l'étude d'impact n'est pas recevable, quels sont les éléments manquants essentiels à l'analyse environnementale subséquente ?

- Thématiques abordées : Patrimoine archéologique
- Référence à l'addenda : PR5.2 – SPIPB. Réponses aux questions et commentaires du 8 juin 2023
- Texte du commentaire : Pages 251 à 320 - L'étude de potentiel archéologique réalisée vise seulement la zone terrestre et ne traite pas le potentiel subaquatique, notamment celui visé par la zone des travaux.
- Thématiques abordées : Patrimoine archéologique
- Référence à l'addenda : PR5.2 – SPIPB. Réponses aux questions et commentaires du 8 juin 2023
- Texte du commentaire : Page 321 – Une carte a été ajoutée faisant état des zones libérées d'archéologie, toutefois aucun justificatif n'explique la raison de ce retrait alors que l'étude de potentiel fournie fait état de potentiel sur l'ensemble des terrains de la SPIPB.

Signature(s)			
Nom	Titre	Signature	Date
Olivier Thériault	Conseiller en développement culturel		2024/02/21
Martin Paré	Directeur régional		2024/02/21
Stéphanie Jourdain	Sous-ministre adjointe du développement culturel et du patrimoine		2024/02/28

Clause(s) particulière(s) :

2 Avis de recevabilité à la suite du dépôt du document de réponses aux questions et commentaires

Considérant les éléments présentés par l'initiateur dans le document de réponses aux questions et commentaires, est-ce que vous jugez maintenant l'étude d'impact recevable? C'est-à-dire qu'elle traite de façon satisfaisante, selon le champ d'expertise de votre direction, les éléments essentiels à l'analyse environnementale subséquente et à la prise de décision par le gouvernement?		Choisissez une réponse	
Si l'étude d'impact n'est pas recevable, quels sont les éléments manquants essentiels à l'analyse environnementale subséquente ?			
<ul style="list-style-type: none"> Thématiques abordées : Référence à l'addenda : Texte du commentaire : 			
Signature(s)			
Nom	Titre	Signature	Date
Cliquez ici pour entrer du texte.	Cliquez ici pour entrer du texte.		Cliquez ici pour entrer une date.
Cliquez ici pour entrer du texte.	Cliquez ici pour entrer du texte.		Cliquez ici pour entrer une date.
Clause(s) particulière(s) :			


ANALYSE DE L'ACCEPTABILITÉ ENVIRONNEMENTALE DU PROJET

Cette étape vise à évaluer la raison d'être du projet, les impacts appréhendés de ce projet sur les milieux biologique, physique et humain et à se prononcer sur l'acceptabilité du projet. Elle permet de déterminer si les impacts du projet sont acceptables et de prévoir, le cas échéant, des modifications au projet, des mesures d'atténuation ou de suivi.


3 Avis d'acceptabilité environnementale du projet			
Selon les renseignements déposés par l'initiateur et en fonction de votre champ de compétence, le projet est-il acceptable sur le plan environnemental, tel que présenté?		Choisissez une réponse	
Justification :			
Signature(s)			
Nom	Titre	Signature	Date
Cliquez ici pour entrer du texte.	Cliquez ici pour entrer du texte.		Cliquez ici pour entrer une date.
Cliquez ici pour entrer du texte.	Cliquez ici pour entrer du texte.		Cliquez ici pour entrer une date.
Clause(s) particulière(s) :			

Au besoin, utilisez l'emplacement ci-dessous pour ajouter des figures


Titre de la figure




Titre de la figure




Titre de la figure



Titre de la figure



Titre de la figure



Au besoin, utilisez l'emplacement ci-dessous pour ajouter des tableaux

RENSEIGNEMENTS GÉNÉRAUX

Présentation du projet		MARCHE À SUIVRE
Nom du projet	Programme décennal de dragage d'entretien des installations portuaires de Bécancour	
Initiateur de projet	Société du parc industriel et portuaire de Bécancour (SPIPB)	
Numéro de dossier	3211-02-319	
Dépôt de l'étude d'impact	2023/03/13	

Présentation du projet : Le projet consiste en la reconduction du programme décennal de dragage d'entretien des installations portuaires de Bécancour par la SPIPB. Le dragage annuel est estimé à un volume de 10 000 m³ sur une superficie approximative de 430 000 m². Deux programmes décennaux ont déjà fait l'objet de décret pour les mêmes interventions et superficies, soit de 1999 à 2008 et de 2009 à 2020. La gestion des sédiments sera effectuée en milieu terrestre, à la suite du dragage à l'aide d'une drague à benne preneuse.

Présentation du répondant	
Ministère ou organisme	Ministère du Conseil exécutif
Direction ou secteur	Secrétariat aux relations avec les Premières Nations et les inuit
Avis conjoint	À compléter uniquement si l'avis provient de plus d'une direction ou d'un secteur.
Région	03 - Capitale-Nationale
Numéro de référence	Cliquez ici pour entrer du texte.


RECEVABILITÉ DE L'ÉTUDE D'IMPACT

Cette étape a pour but de vérifier si tous les éléments nécessaires à l'analyse environnementale des enjeux du projet ont été présentés de manière satisfaisante dans l'étude d'impact. L'étude d'impact doit être cohérente avec les éléments de la Directive. Il s'agit de déterminer si les renseignements requis pour apprécier la qualité et la pertinence des données sont correctement présentés, si la description du milieu, du projet et de ses impacts est complète et si les différentes méthodes utilisées sont appropriées.

1 Avis de recevabilité à la suite du dépôt de l'étude d'impact

Est-ce que vous jugez l'étude d'impact recevable? C'est-à-dire qu'elle traite de façon satisfaisante, selon le champ d'expertise de votre direction, les éléments essentiels à l'analyse environnementale subséquente et à la prise de décision par le gouvernement.	L'étude d'impact ne traite pas de manière satisfaisante des sujets qu'elle doit aborder, l'initiateur doit répondre aux questions suivantes
Si l'étude d'impact n'est pas recevable, quels sont les éléments manquants essentiels à l'analyse environnementale subséquente ?	
<ul style="list-style-type: none"> Thématiques abordées : Communauté autochtone Référence à l'étude d'impact : Description des composantes du milieu humain Texte du commentaire : L'étude d'impact ne fait pas de présentation de la communauté autochtone concernée par le projet, de sa relation avec le milieu naturel, de l'usage qu'elle en fait. La communauté pratique-t-elle des activités traditionnelles sur ce territoire ? Lesquelles ? » 	

Signature(s)			
Nom	Titre	Signature	Date
Cliquez ici pour entrer du texte.	Cliquez ici pour entrer du texte.		Cliquez ici pour entrer une date.

Patrick Brunelle	Secrétaire adjoint		2023/05/08
Clause(s) particulière(s) :			



2 Avis de recevabilité à la suite du dépôt du document de réponses aux questions et commentaires

<p>Considérant les éléments présentés par l'initiateur dans le document de réponses aux questions et commentaires, est-ce que vous jugez maintenant l'étude d'impact recevable? C'est-à-dire qu'elle traite de façon satisfaisante, selon le champ d'expertise de votre direction, les éléments essentiels à l'analyse environnementale subséquente et à la prise de décision par le gouvernement?</p>	L'étude d'impact est recevable
--	--------------------------------

Si l'étude d'impact n'est pas recevable, quels sont les éléments manquants essentiels à l'analyse environnementale subséquente ?

- Thématiques abordées :
- Référence à l'addenda :
- Texte du commentaire :

Signature(s)

Nom	Titre	Signature	Date
Olivier Bourdages Sylvain	Directeur des négociations et de la consultation		2024/02/27
Cliquez ici pour entrer du texte.	Cliquez ici pour entrer du texte.		Cliquez ici pour entrer une date.

Clause(s) particulière(s) :

2 Avis de recevabilité à la suite du dépôt du document de réponses aux questions et commentaires

<p>Considérant les éléments présentés par l'initiateur dans le document de réponses aux questions et commentaires, est-ce que vous jugez maintenant l'étude d'impact recevable? C'est-à-dire qu'elle traite de façon satisfaisante, selon le champ d'expertise de votre direction, les éléments essentiels à l'analyse environnementale subséquente et à la prise de décision par le gouvernement?</p>	Choisissez une réponse
--	------------------------

Si l'étude d'impact n'est pas recevable, quels sont les éléments manquants essentiels à l'analyse environnementale subséquente ?

- Thématiques abordées :
- Référence à l'addenda :
- Texte du commentaire :

Signature(s)

Nom	Titre	Signature	Date
-----	-------	-----------	------

Cliquez ici pour entrer du texte.	Cliquez ici pour entrer du texte.	<input type="text"/>	Cliquez ici pour entrer une date.
Cliquez ici pour entrer du texte.	Cliquez ici pour entrer du texte.	<input type="text"/>	Cliquez ici pour entrer une date.
Clause(s) particulière(s) :			

ANALYSE DE L'ACCEPTABILITÉ ENVIRONNEMENTALE DU PROJET

Cette étape vise à évaluer la raison d'être du projet, les impacts appréhendés de ce projet sur les milieux biologique, physique et humain et à se prononcer sur l'acceptabilité du projet. Elle permet de déterminer si les impacts du projet sont acceptables et de prévoir, le cas échéant, des modifications au projet, des mesures d'atténuation ou de suivi.

<h3>3 Avis d'acceptabilité environnementale du projet</h3>			
Selon les renseignements déposés par l'initiateur et en fonction de votre champ de compétence, le projet est-il acceptable sur le plan environnemental, tel que présenté?			Choisissez une réponse
Justification :			
Signature(s)			
Nom	Titre	Signature	Date
Cliquez ici pour entrer du texte.	Cliquez ici pour entrer du texte.	<input type="text"/>	Cliquez ici pour entrer une date.
Cliquez ici pour entrer du texte.	Cliquez ici pour entrer du texte.	<input type="text"/>	Cliquez ici pour entrer une date.
Clause(s) particulière(s) :			

Au besoin, utilisez l'emplacement ci-dessous pour ajouter des figures

Au besoin, utilisez l'emplacement ci-dessous pour ajouter des tableaux



23 février 2024

Par courriel seulement

Votre réf. / Your ref.
3211-02-319

Notre réf. / Our ref.
21-HQUE-00144

Madame Isabelle Nault
Direction de l'évaluation environnementale des pro-
jets hydriques et industriels
Ministère de l'Environnement et de la Lutte contre
les changements climatiques
Édifice Marie-Guyart, 6^e étage
675, boulevard René-Lévesque Est
Québec (Québec) G1R 5V7

**Objet : Recevabilité de l'étude d'impact sur l'environnement – Dragage décennal
2023-2033, agrandissement installations portuaires, fleuve Saint-Laurent,
Bécancour**

Madame,

La présente fait suite à votre correspondance du 5 février dernier demandant l'avis de Pêches et Océans Canada (MPO) relativement à la recevabilité de l'étude d'impact sur l'environnement du projet cité en objet. Nous avons examiné l'ensemble de la documentation fournie à l'égard de notre champ de compétence en lien avec la *Loi sur les pêches* et de la *Loi sur les espèces en péril*.

Après révision des réponses du promoteur, voici les éléments et enjeux qui doivent être documentés davantage:

- Préciser la superficie n'ayant pas été draguée dans les dix années précédant la réalisation des travaux proposés et ventiler cette superficie selon les différents types d'habitats observés et illustrés à la carte 3-a. Le MPO considère que le dragage de cette zone engendrerait une perturbation ou une détérioration de l'habitat du poisson.
- L'addenda indique que des relevés additionnels ont été faits démontrant qu'il n'existait pas de lien hydrique entre la cellule et les cours d'eau avoisinants. Cependant, ces informations sont contradictoires à celles de l'étude d'impact qui rapporte une étude de GENIVAR de 2009 qui avait documenté la présence de cinq espèces de poisson dans la cellule et de ponceaux et déversoirs à deux endroits

.../2

permettant d'évacuer l'eau des cellules vers les fossés et cours d'eau avoisinants. L'étude écologique réalisée pour l'addenda ne fait pas mention de la cellule C dans les habitats du poisson potentiellement impactés par le projet, contrairement à l'étude d'impact. Le MPO considère que l'étude écologique réalisée aurait dû couvrir la cellule C afin de confirmer si cette dernière constitue toujours un habitat du poisson ou non. Par conséquent, et comme mentionné lors de la dernière demande de recevabilité, nous sommes d'avis que les informations sont incomplètes pour déterminer si la cellule C représente un habitat du poisson ou non en vertu de la *Loi sur les pêches* (présence de poissons ou connexion à un plan d'eau qui contient du poisson).

Soyez assurée de notre entière collaboration dans le cadre des prochaines étapes d'examen du projet.

Pour toute question, n'hésitez pas à communiquer avec nous en vous adressant à Alexandre Bissonnette-Lafontaine à l'adresse courriel Alexandre.Bissonnette-Lafontaine@dfo-mpo.gc.ca.

Veillez agréer, Madame, mes salutations distinguées.



Marika Gauthier-Ouellet
Biologiste principale int., Projets Tronçon fluvial et estuarien du fleuve Saint-Laurent
Division de la protection du poisson et de son habitat - Examens réglementaires

Denis, Gérard

De: Lavoie, Rosemarie (TC/TC) <rosemarie.lavoie@tc.gc.ca>
Envoyé: 21 février 2024 13:46
À: Denis, Gérard
Objet: RE: [External/Externe]: RE: Consultation sur la recevabilité de l'étude d'impact – document de réponses aux questions et commentaires / Installations portuaires de Bécancour (Dossier 3211-02-319)

Vous ne recevez pas souvent de courriers de la part de rosemarie.lavoie@tc.gc.ca. [Découvrez pourquoi cela est important](#)

Attention! Ce courriel provient d'une source externe.

Bonjour,

Nous souhaitons vous aviser que Transports Canada (TC) ne produira pas d'avis en lien avec l'acceptabilité environnementale du projet puisque ceci ne relève pas de son mandat. De plus, TC n'est pas en mesure d'émettre un avis en lien avec son expertise, la navigation, tant que le processus réglementaire de TC ne sera pas initié officiellement par le promoteur. Pour ce faire, celui-ci doit soumettre sa demande d'approbation d'ouvrage en vertu de la *Loi sur les eaux navigables canadiennes* (LENC). Il trouvera toute l'information nécessaire sur le processus et les liens pour faire sa demande ici : [Faire une demande au PPN \(canada.ca\)](#)

Pour toute question sur la LENC, il peut également communiquer avec le bureau régional du Québec à ppnque-nppque@tc.gc.ca.

Cordialement,

Rosemarie Lavoie, M.Sc.

Superviseure régionale principale en environnement int.- Affaires Environnementales, Direction Programmes/
Act. Regional Principal Environmental Supervisor - Environmental Affairs, Programs Directorate
Transports Canada
rosemarie.lavoie@tc.gc.ca / Tél. : 581-443-1227

De : Denis, Gérard <Gerard.Denis@environnement.gouv.qc.ca>

Envoyé : mercredi, février 21, 2024 09:49

À : louis.breton@canada.ca; Evaluation Environnementale QC / Environmental Assessment QC (EC/EC) <eval.env@ec.gc.ca>; habitat-qc@dfo-mpo.gc.ca; drmecq@mcc.gouv.qc.ca; louise.morin@mce.gouv.qc.ca; helene.vallieres@mce.gouv.qc.ca; Provencher, Cynthia <Cynthia.Provencher@environnement.gouv.qc.ca>; DGCGFa <DGCGFa@mffp.gouv.qc.ca>; Schnebelen, Marion <Marion.Schnebelen@environnement.gouv.qc.ca>; Vézina, Marie-Andrée <Marie-Andree.Vezina@environnement.gouv.qc.ca>; Lavoie, Stéphane <Stephane.Lavoie@environnement.gouv.qc.ca>

Cc : Gariépy, Simone <Simone.Gariepy@environnement.gouv.qc.ca>; Fortin-Mongeau, Joël <Joel.Fortin-Mongeau@environnement.gouv.qc.ca>; Boudreau, Lise <Lise.Boudreau@environnement.gouv.qc.ca>; Gendron, Lory <Lory.Gendron@environnement.gouv.qc.ca>; Couture, Josée <Josee.Couture@mce.gouv.qc.ca>; Olivier Thériault <olivier.theriault@mcc.gouv.qc.ca>; Arvisais, Véronique - Faune <Veronique.Arvisais@mffp.gouv.qc.ca>; Théberge, Marianne - Faune <Marianne.Theberge@mffp.gouv.qc.ca>; Mayrand, Caroline (ECCC) <Caroline.Mayrand@ec.gc.ca>; Bissonnette-Lafontaine, Alexandre <Alexandre.Bissonnette-Lafontaine@dfo-mpo.gc.ca>; Lavoie, Rosemarie (TC/TC) <rosemarie.lavoie@tc.gc.ca>; Plamondon, Hubert <Hubert.Plamondon@environnement.gouv.qc.ca>; Brulé, Kim <Kim.Brule@environnement.gouv.qc.ca>

Objet : [External/Externe]: RE: Consultation sur la recevabilité de l'étude d'impact – document de réponses aux questions et commentaires / Installations portuaires de Bécancour (Dossier 3211-02-319)



Bonjour,

Voici un rappel concernant la demande de consultation ci-dessous dont la période se termine le 26 février prochain.

Merci à ceux et celles qui ont déjà transmis leur avis, nous sommes présentement en analyse de ceux-ci.

Bonne journée,

Gérard Denis, M. ATDR

Ministère de l'Environnement, de la Lutte contre les changements climatiques, de la Faune et des Parcs



De : Denis, Gérard

Envoyé : 5 février 2024 13:12

À : louis.breton@canada.ca; Evaluation Environnementale QC / Environmental Assessment QC (EC/EC) <eval.env@ec.gc.ca>; habitat-qc@dfo-mpo.gc.ca; drmecq@mcc.gouv.qc.ca; louise.morin@mce.gouv.qc.ca; helene.vallieres@mce.gouv.qc.ca; Provencher, Cynthia <Cynthia.Provencher@environnement.gouv.qc.ca>; DGCGFa <DGCGFa@mffp.gouv.qc.ca>; Schnebelen, Marion <Marion.Schnebelen@environnement.gouv.qc.ca>; Vézina, Marie-Andrée <Marie-Andree.Vezina@environnement.gouv.qc.ca>; Lavoie, Stéphane <Stephane.Lavoie@environnement.gouv.qc.ca>

Cc : Gariépy, Simone <Simone.Gariepy@environnement.gouv.qc.ca>; Nault, Isabelle <Isabelle.Nault@environnement.gouv.qc.ca>; Simard, Geneviève <Genevieve.Simard@environnement.gouv.qc.ca>; Fortin-Mongeau, Joël <Joel.Fortin-Mongeau@environnement.gouv.qc.ca>; Boudreau, Lise <Lise.Boudreau@environnement.gouv.qc.ca>; Gendron, Lory <Lory.Gendron@environnement.gouv.qc.ca>; Josée Couture <Josee.Couture@mce.gouv.qc.ca>; Olivier Thériault <olivier.theriault@mcc.gouv.qc.ca>; Arvisais, Véronique - Faune <Veronique.Arvisais@mffp.gouv.qc.ca>; Théberge, Marianne - Faune <Marianne.Theberge@mffp.gouv.qc.ca>; Mayrand, Caroline (ECCC) <Caroline.Mayrand@ec.gc.ca>; Bissonnette-Lafontaine, Alexandre <Alexandre.Bissonnette-Lafontaine@dfo-mpo.gc.ca>; rosemarie.lavoie@tc.gc.ca; Plamondon, Hubert <Hubert.Plamondon@environnement.gouv.qc.ca>; Brulé, Kim <Kim.Brule@environnement.gouv.qc.ca>

Objet : Consultation sur la recevabilité de l'étude d'impact – document de réponses aux questions et commentaires / Installations portuaires de Bécancour (Dossier 3211-02-319)

Bonjour,

Nous vous remercions de prendre connaissance du courriel en entier.

Dans le cadre de la procédure d'évaluation et d'examen des impacts sur l'environnement, nous vous informons que le document de **réponses aux questions et commentaires**, relativement au dossier mentionné en objet, a été déposé au Registre des évaluations environnementales :

https://www.ree.environnement.gouv.qc.ca/projet.asp?no_dossier=3211-02-319. Nous vous consultons donc pour l'analyse de la recevabilité de l'étude d'impact au regard des derniers renseignements transmis par l'initiateur.

IMPORTANT : Nous vous demandons de nous faire parvenir le plus tôt possible le nom de vos analystes pour le présent dossier. Nous pourrions ainsi leur donner accès au dossier où tous les documents dont ils auront besoin se retrouvent. Si nous n'avons pas reçu les noms des experts à consulter au sein de votre direction dans 7 jours calendrier, nous donnerons accès au dossier du projet au gestionnaire. Pour connaître le ou les secteurs de votre ministère ou direction concernés par cette consultation, veuillez vous référer à la *Liste de consultation* en pièce jointe.

Plateforme de consultation

Les activités en lien avec cette consultation se déroulent en ligne sur la plateforme **ShareFile**. Tous les documents nécessaires y ont été déposés dont un formulaire d'*Avis d'experts* (si vous n'en avez pas déjà un).

Analyse

L'analyste au dossier doit remplir la **section 2** du formulaire *Avis d'expert* (utilisez le même formulaire si nous vous avons consulté lors des étapes précédentes). Pour ce faire, nous l'invitons à consulter le document *Aide-mémoire pour remplir le formulaire d'avis d'expert*, ainsi que le *Guide à l'intention des ministères et organismes consultés*, pour bien cerner la portée de l'avis attendu. L'avis doit porter sur les enjeux majeurs du projet. Nous vous rappelons également que l'avis sera rendu public au Registre des évaluations environnementales. Le tableau de suivi des avis vous permettra de repérer facilement les réponses vous concernant plus particulièrement. Nous vous demandons de conserver le formulaire d'avis d'expert que vous aurez rempli, car vous devrez utiliser le même pour les prochaines consultations concernant ce projet, le cas échéant.

Consignes pour signature et dépôt

Nous exigeons que le formulaire soit signé par un gestionnaire de la direction consultée. Il revient à chaque répondant de déterminer le niveau des autres signatures souhaitées (ex. : analyste, chef d'équipe, directeur adjoint, etc.).

Voici les types de signatures acceptées :

1. Formulaire scanné portant une signature manuscrite;
2. Signature numérique utilisant le protocole de signature encadré par le ministère de la Justice du Québec – ICPG et Notarius;
3. Formulaire portant une signature électronique autre et courriel provenant de la boîte du gestionnaire (ou du sous-ministre adjoint) mentionnant qu'il a approuvé l'avis;
4. Formulaire portant la note « Original signé par » et courriel provenant de la boîte du gestionnaire (ou du sous-ministre adjoint) mentionnant qu'il a approuvé l'avis et que l'original signé sera transmis par la poste.

Une copie signée du formulaire doit être transmise à M^{me} Isabelle Nault, directrice, via ShareFile **au plus tard le 26 février 2024**. Nous aimerions également que vous y déposiez la version Word du formulaire pour faciliter le travail

de mise en commun. Si le formulaire porte la note « Original signé par », les gestionnaires doivent alors nous indiquer par courriel qu'ils vont nous transmettre l'original signé dans les meilleurs délais (courriel transmis par un gestionnaire ou son adjoint(e)). **Considérant que le ministre doit respecter un délai réglementaire de traitement des demandes d'autorisation dans le cadre de la PÉEIE, nous vous remercions de respecter celui qui vous est accordé pour cette analyse.**

Veuillez prendre note que M^{me} Nault m'a mandaté en tant que responsable de l'application de la procédure pour le projet en titre. Je demeure disponible pour toute demande d'information complémentaire.

Nous vous prions d'agréer l'expression de nos sentiments les meilleurs.

Gérard Denis, M. ATDR

Chargé de projet en évaluation environnementale
Direction de l'évaluation environnementale des projets hydriques

Ministère de l'Environnement, de la Lutte contre les changements climatiques, de la Faune et des Parcs

Cellulaire : [REDACTED]
gerard.denis@environnement.gouv.qc.ca

